
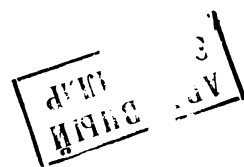


АКАДЕМИЯ НАУК СССР
ИНСТИТУТ ЭТНОГРАФИИ им.Н.Н.МИКЛУХО-МАКЛАЯ
ИНСТИТУТ АРХЕОЛОГИИ
ИНСТИТУТ ИСТОРИИ АКАДЕМИИ НАУК.
КИРГИЗСКОЙ ССР

ТРУДЫ
КИРГИЗСКОЙ
АРХЕОЛОГО-
ЭТНОГРАФИЧЕСКОЙ
ЭКСПЕДИЦИИ



Под редакцией
Г. Ф. ДЕБЕЦА



ИЗДАТЕЛЬСТВО АКАДЕМИИ НАУК СССР
Москва - 1960



С. М. АБРАМЗОН

ЭТНИЧЕСКИЙ СОСТАВ КИРГИЗСКОГО НАСЕЛЕНИЯ СЕВЕРНОЙ КИРГИЗИИ

ВВЕДЕНИЕ

Этническая история киргизского народа исследована еще недостаточно. Основным источником наших знаний в этой области до сих пор является фундаментальная работа Н. А. Аристова «Опыт выяснения этнического состава киргиз-казаков Большой орды и каракиргизов на основании родословных сказаний и сведений о существующих родовых делениях и о родовых тамгах, а также исторических данных и начинающихся антропологических исследований»¹. Эта работа явилась в свое время крупным вкладом в изучение этнической истории казахов и киргизов. Она имеет непреходящее значение не только с точки зрения содержащихся в ней фактических данных и выводов, но и по самому методу, основанному на широком привлечении наряду с этнографическими данными соответствующих исторических и антропологических материалов. Такой комплексный подход к исследованию проблем этногенеза, умело осуществленный Н. А. Аристовым, очень близок по своему духу советским исследованиям. Труд Н. А. Аристова оказал большое влияние на все последующие исследования этнического состава не только киргизов, но и других тюрко-язычных народов. Он во многих отношениях не утратил своей ценности и занимает важное место в ряду других источников и в настоящее время.

Слабым местом этого труда является его источниковедческая база. Содержащийся в нем материал об этническом составе киргизского народа, его родовых делениях крайне беден количественно, хотя автор scrupulously использовал все бывшие доступными ему в то время архивные и литературные источники. Этот материал обладает также серьезными недостатками и с качественной стороны. Многие сведения, приводимые Н. А. Аристовым, очень близок по своему духу советским исследованиям, так много искажений этнонимов, что пользоваться ими при воссоздании этнической истории можно только с большой осторожностью.

Отсутствие в имеющейся литературе проверенных данных, с достаточной полнотой отражающих все многообразие этнического состава киргизского населения, обусловило необходимость при широкой постановке этногенетического исследования прежде всего заняться накоплением материалов, характеризующих не только основные компоненты, вошедшие

¹ «Живая старина», 1894, вып. III и IV, стр. 391—486. В другой работе Н. А. Аристова «Заметки об этническом составе тюркских племен и народностей и сведения об их численности» («Живая старина», 1896, вып. III и IV, стр. 277—456) изложены в краткой форме те же сведения о киргизах, которые приведены в первом труде.

в состав киргизской народности, но и структуру самих племен со всей дробностью их деления, а также территориальное размещение отдельных племен и этнографических групп.

Именно такая задача и была поставлена в качестве главной перед этнографическим отрядом Киргизской археолого-этнографической экспедиции, организованной в 1953 г. по решению Президиума Академии наук СССР. Предварительные итоги работы этнографического отряда уже нашли отражение в печати². За два полевых сезона 1953—1954 гг. отряд обследовал киргизское население северных областей Киргизской ССР: Иссык-Кульской, Тянь-Шаньской, Фрунзенской, Таласской (ныне эти области, за исключением Тянь-Шаньской, упразднены)³. От 270 информаторов были получены сведения о 36 племенах и этнографических группах, представители которых уже давно поселились в пределах названных областей⁴. Из этих племен и групп около половины населяли в прошлом Пржевальский и Пишпекский уезды Семиреченской обл. и отчасти Аулиеатинский уезд Сыр-Дарьинской обл. Остальные племена частично или в большинстве проживали на территории нескольких уездов Ферганской обл. Туркестанского края.

Среди обследованных абсолютно преобладают племена, которые обычно относят к правому (оң) или к левому (сол) крылу (канат) (рис. 1). Остальные племена принадлежат к тем, которых либо условно объединяют под названием «ичкилик», либо рассматривают как группы некиргизского происхождения. Происхождение некоторых племен и групп до сих пор остается не вполне ясным.

Настоящая работа имеет строго ограниченную задачу: ввести в научный оборот новые данные об этническом составе киргизского населения Северной Киргизии, полученные в результате полевых исследований⁵. Благодаря опросу сведущих представителей старшего поколения мы имели возможность не только определить этническое своеобразие того или иного племени и его положение в существовавшей прежде родо-племенной системе у киргизов, но и выяснить его внутреннюю структуру, а также

² С. М. Абрамзон. Полевые этнографические исследования в Киргизской ССР в 1953 г. «Сов. этнография», 1954, № 2, стр. 155—158; е го ж е. Предварительные итоги полевых этнографических исследований в Киргизской ССР в 1954 г. «Кр. сообщ. Ин-та этнографии АН СССР», вып. XXV, 1955.

³ В 1955 г. отрядом были обследованы также Ошская и Джалал-Абадская области, но сбор материалов по этническому составу киргизского населения проводился только в Ошской обл. Одновременно с этнографическим отрядом в 1953—1954 гг. в Ошской и Джалал-Абадской областях работала картографическая группа под руководством Я. Р. Винникова. Собранные ею данные легли в основу составленной Я. Р. Винниковым карты родо-племенного расселения киргизов в Южной Киргизии. В настоящей работе материалы, собранные этнографическим отрядом в Ошской обл., использованы лишь частично (главным образом для уточнения структуры племени адигине). Детальная разработка этих материалов еще не закончена. С этническим составом киргизов южных областей предварительно можно ознакомиться по опубликованной вместе с картой статье Я. Р. Винникова «Родо-племенной состав и расселение киргизов на территории Южной Киргизии» («Тр. Киргизской археолого-этнографической экспедиции», т. I. М., 1956).

⁴ Автор не имел возможности дополнить и уточнить сведения, полученные от информаторов, материалами, хранящимися в рукописном фонде Отделения общественных наук Академии наук Киргизской ССР (г. Фрунзе), среди которых имеются ценные записи, сделанные в 20—40-х годах. В процессе дальнейших исследований эти материалы будут учтены и использованы.

⁵ Большую помощь автору в сборе материалов оказали Ш. Бекеев, З. Белекова, К. Дыйканов и А. Чоробаев.

с большей или меньшей степенью полноты установить его расселение⁶. Краткие общие сведения о каждом племени дополнены заимствованными из литературных источников сообщениями о его дореволюционном расселении, а также перечнем включаемых в него родов, названия которых еще сохраняются в памяти стариков, но уже в значительной мере забыты людьми среднего и тем более молодого возраста. Кроме того, показано

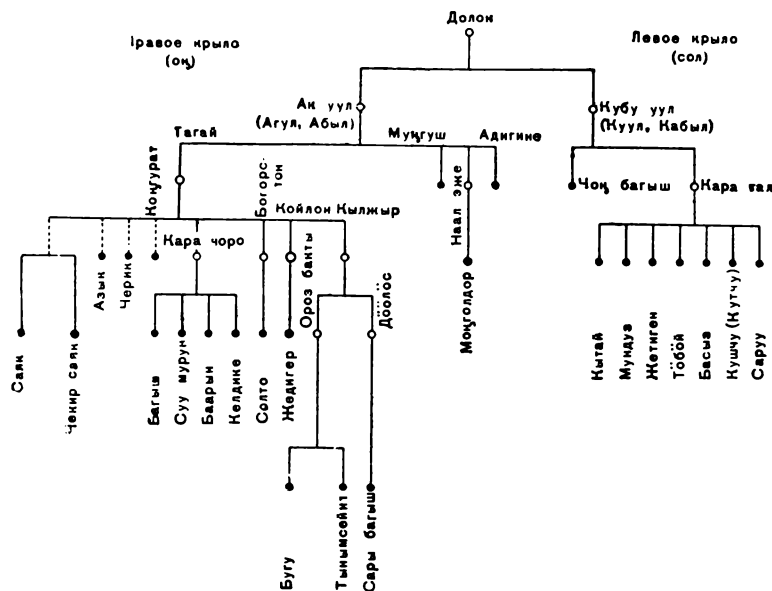


Рис. 1. Структура правого и левого крыла

современное расселение этих родов в пределах существующих административных границ. В большинстве случаев населенные пункты, в которых они проживают, возникли после Октябрьской революции (см. карту)⁷.

⁶ Публикуемые в данной работе материалы были собраны в очень сложных условиях. Предельно сжатые сроки полевых исследований при большом объеме поставленных перед этнографическим отрядом задач, труднодоступность отдельных районов и населенных пунктов и другие причины лишали отряд возможности получить все необходимые данные, посетить многие населенные пункты, встретиться с ценными информаторами. В силу этих обстоятельств материалы содержат некоторые пробелы в вопросах структуры и расселения отдельных племен и родов, в них, возможно, имеются те или иные неточности и погрешности, которые предстоит исправить в будущем. Разработка данных по расселению была, кроме того, чрезвычайно затруднена отсутствием карт некоторых районов северной части Киргизии, а также подробного списка населенных пунктов республики.

⁷ Первоначальный вариант карты этнического состава киргизского населения Северной Киргизии был составлен автором в 1955 г. на основании полевых материалов, собранных им в 1953—1954 гг. Подобного содержания карту Южной Киргизии несколько ранее составил Я. Р. Винников. Для унификации методов обозначения племен и этнографических групп авторы названных карт совместно разработали публикуемый вариант. В нем использованы названные полевые материалы, а также районные карто-схемы по Чуйской и Таласской долинам. В то же время Я. Р. Винниковым уточнен этнический состав населения нескольких пунктов Иссык-Кульской обл., которые автор не имел возможности посетить. Настоящая карта составляет одно целое с упомянутой картой этнического состава киргизского населения южных областей, опубликованной Я. Р. Винниковым. Предварительный вариант сводной карты был напечатан в качестве приложения к статье Г. Ф. Дебеца «Некоторые проблемы происхождения

Основной материал о структуре племен дан в 22 схемах (рис. 2—23), составленных на основании критического анализа генеалогических преданий, изустных родословных и других показаний, полученных от стариков. Однако следует отметить, что публикуемые схемы не являются в строгом смысле слова генеалогическими. От составления таких схем мы отказались потому, что сами по себе, без выяснения подлинно существовавших социальных звеньев в той или иной генеалогии, они дают весьма немного материала для исследования этнической истории. Утомительное нанизывание цепочек из имен предков (действительных и легендарных), доведенное до настоящего времени, было в прошлом излюбленным занятием так называемых санджырачы, т. е. знатоков генеалогий. Они наиболее детально и полно освещали генеалогию самых привилегированных подразделений того или иного племени, самых знатных родов или особо родовитых феодалов.

Наши схемы строились таким образом, чтобы они раскрывали структуру каждого племени, показывали те звенья этой структуры (роды), которые имели реальное значение в жизни, определяли соотношение родов в структуре племени. При таком построении исключалась необходимость в подробных генеалогических схемах. Данные генеалогий сохранены в них настолько, насколько они способствуют решению главной задачи — воссозданию структуры племен.

Как известно, дополнительным источником при изучении вопросов этнической истории служат племенные и родовые знаки собственности (тамги). Поэтому мы нашли целесообразным приложить к данной статье таблицу киргизских тамг, составленную на основании полевых материалов. В нее включены тамги не только северных племен киргизов, но и тех племен, которые населяли современную Ошскую обл. Для большей полноты эта таблица дополнена тамгами из трех опубликованных работ⁸, а также рисунками неопубликованных тамг, выполненными Н. Ф. Петровским на полях составленной им схематической карты расселения наиболее крупных племен киргизов на территории Пржевальского и Пишпекского уездов⁹.

В задачу настоящей работы не входило рассмотрение вопроса об этническом составе киргизов в целом, как и анализ данных об этническом составе с точки зрения происхождения отдельных племен и всей киргизской народности. Вопросы этнической истории киргизов и происхождения киргизской народности послужат предметом специального исследования. Данная работа является лишь первым этапом такого исследования, своего рода введением в этническую историю северных киргизских племен, источниковедческой базой для следующего этапа работы¹⁰.

Данные, относящиеся к этнической характеристике того или иного племени, раскрывающие его состав, происхождение отдельных родов и т. д.,

киргизов в свете работ Киргизской археолого-этнографической экспедиции» («Кр. сообщ. Ин-та этнографии АН СССР», вып. XXVI, 1957).

⁸ W. Radloff. Aus Sibirien. Leipzig, 1893, ч. 1, стр. 534; Н. И. Гродеков. Киргизы и каракиргизы Сыр-Дарьинской области. Т. 1. Юридический быт. Ташкент, 1889, стр. 7 (вторая пагинация); Н. Г. Маллицкий. О связи тюркских тамг с орхонскими письменами. Протоколы заседаний и сообщения членов Туркестанского кружка любителей археологии (далее — ПТКЛА), год 3-й, Ташкент, 1897—1898, стр. 46—47.

⁹ Карта Н. Ф. Петровского была любезно предоставлена Институту этнографии АН СССР для использования ныне покойным директором Института истории, археологии и этнографии АН Таджикской ССР академиком АН Таджикской ССР проф. А. А. Семеновым.

¹⁰ При подготовке работы к печати автор воспользовался ценными замечаниями и советами академиков АН Киргизской ССР профессоров К. К. Юдахина и Б. М. Юнусаева, которым выражает искреннюю признательность за помощь.

имеют значение и для выяснения социально-политической истории киргизов.

Историческое развитие киргизской народности происходило в условиях чрезвычайно сильного влияния патриархально-родовых пережитков на весь общественный уклад киргизов, хотя в нем и господствовали феодальные отношения. Одним из таких наиболее глубоко укоренившихся в психологии кочевника-киргиза пережитков было сознание принадлежности к определенному племени, к тому или иному роду. Вся жизнь киргиза была тесно связана с кругом близких и дальних родственников, вне которого его подстерегало много трудностей, материальных лишений, бед и случайностей. Поэтому каждый кочевник до последней возможности старался сохранять эти связи, укреплять их и восстанавливать, если они нарушались. Для этого он должен был хотя бы в минимальной степени располагать сведениями по генеалогии своей семейно-родственной группы или своего рода. В этом ему приходили на помощь наиболее сведущие лица из среды знатных и богатых, которые проявляли живую заинтересованность в поддержании родственных и родовых связей, обеспечивавших устойчивый контингент зависимых от них сородичей. Эти связи являлись одной из важнейших основ внеэкономического принуждения. Таким образом, данные по генеалогии, структуре того или иного племени и рода, имеют непосредственное отношение к истории ¹¹. Это своего рода скелет, который обростал живой тканью социально-экономических событий и классовой борьбы. В последующем изложении сделана попытка показать на примерах таких племен, как солто и сары багыш, как тесно переплеталась этническая история с процессами социального развития и классовыми противоречиями.

Изучение этнического состава киргизской народности имеет длительную историю. Первые достоверные сведения по этому вопросу даны в китайских источниках XVIII в. Эти сообщения впервые были частично опубликованы на русском языке И. Бичуриным ¹², а затем подробно рассмотрены и интерпретированы А. Н. Бернштамом ¹³. Ценнейшим источником, относящимся к последней четверти XVIII в., является труд капитана И. Г. Андреева «Описание Средней орды киргиз-кайсаков, с касающимися до сего народа, також и прилежащих к Российской границе, по части Колыванской и Тобольской губерний, крепостей, дополнениями» ¹⁴.

¹¹ Мы имеем здесь в виду более поздние разделы генеалогии, охватывающие жизнь водо-племенных групп на протяжении последних 150—200 лет.

¹² [И. Б и ч у р и н]. Описание Чжунгарии и Восточного Туркистана в древнем и нынешнем состоянии. Переведено с китайского монахом Иакинфом. СПб., 1829.

¹³ А. Н. Б е р н ш т а м. Источники по истории киргизов XVIII века. «Вопросы истории», 1946, № 11—12, стр. 126—131. Обзор соответствующих китайских сочинений см. в статье А. А. Кондратьева «Исторические сведения о киргизах в китайских источниках» (Материалы Первой Всесоюзной научной конференции востоковедов в г. Ташкенте. Ташкент, 1958, стр. 934—939). В этой статье, в частности, на стр. 938, приводится любопытный перечень племен бурутов (киргизов), содержащийся в работе Сун Юня «Циньдин Синь-цзян шилюэ» (Высочайше утвержденное краткое описание Синьцзяна), написанной в 1821 г. В этом перечне названы следующие племена: чоң багыш, кылчак, найман, тейит, тору айгыр, солто, жоош, адигине, саяк, басыз, монголдор, черик, кушчу, сары багыш, нойгут. Кроме названных, указываются еще несколько племен; в отношении этих племен потребуются уточнения; таковы племена каратегин (теперь такое племя среди киргизов неизвестно), сары куль, сарт (возможно, сарттар, подразделение племени адигине), черик саяк (возможно, чекир саяк).

¹⁴ Труд И. Г. Андреева опубликован в издании «Новые ежемесячные сочинения» (СПб., 1795—1796, ч. СХ—СХVIII). Но он был известен главным образом по нескольким спискам рукописи (см. Э. А. М а с а н о в. Об этнографическом изучении Казахстана в России до 1845 года. «Тр. Ин-та истории, археологии и этнографии АН Казахской ССР», т. 6, 1959, стр. 230—232). В частности, один из списков рукописи, как нам

Наиболее полные сведения не только о киргизских племенах, но и о подразделениях некоторых из них содержатся в рукописи известного ученого-востоковеда Чокана Валиханова «Родоподделение киргиз», хранящейся в Архиве Академии наук СССР (ф. 23)¹⁵. Эти сведения Ч. Валиханов частично приводил и в некоторых других работах¹⁶.

Обстоятельный для своего времени обзор некоторых важных племен киргизов дал М. Венюков¹⁷. Перечень главных киргизских племен приведен Г. Бардашевым¹⁸. Ценные данные содержатся в статьях вдумчивого наблюдателя киргизской жизни Г. С. Загряжского¹⁹. Подробная сводка сведений об основных племенах и их численности приведена в обобщающей работе В. В. Радлова «Aus Sibirien», напечатанной на немецком языке²⁰. Краткие сведения об этническом составе киргизов, населяющих долину р. Таласа, можно найти в труде Е. Смирнова²¹. Данные о расселении и численности крупнейших киргизских племен приведены в «Дневнике» А. Гейнса²². О некоторых из рассматриваемых в данной статье племенах имеются сведения в работах Н. Ф. Ситняковского²³. Подробный разбор этнического состава киргизов Сукулукской волости Пишпекского уезда содержится в статье А. Соколова²⁴.

Обстоятельные сведения о расселении и отдельные сообщения об этни-
сообщил М. О. Косвен, хранится в Московском государственном историческом музее (Отдел письменных памятников, ф. 440, д. 1080), другой — в рукописном архиве Всесоюзного географического общества в Ленинграде (разр. 64, оп. 1, № 14). В Архиве Института этнографии АН СССР в Ленинграде имеется отрывок из той же рукописи (главы III и IV). Рукопись И. Г. Андреева была использована Г. И. Спасским в его статье «Киргиз-кайсаки Большой, Средней и Малой орды» («Сибирский вестник», СПб., 1820, ч. 9—10, кн. 1—6). В главе III «О диких черных или закаменных киргизах» (ч. СХII, стр. 25—30) И. Г. Андреев помимо других ценных сведений дал перечень киргизских «волостей», большинство названий которых полностью совпадает с названиями киргизских племен. Некоторые сведения из этой главы приведены Н. Аристовым в его статье «Опыт выяснения этнического состава...».

¹⁵ Вместе со всем архивом ученого рукопись находится временно в Академии наук Казахской ССР, где готовится к печати собрание его сочинений. Благодаря любезности дирекции и сотрудников Института истории, археологии и этнографии Академии наук Казахской ССР мы имели возможность ознакомиться с указанной рукописью по машинописной копии. Отрывки из этой рукописи под названием «Киргизы» опубликованы в кн.: Чокан Валиханов. Избранные произведения. Алма-Ата, 1958, стр. 287—345. К сожалению, в этой публикации приводятся не все данные об этническом составе киргизов, содержащиеся в рукописи.

¹⁶ «Очерки Джунгарии», «О состоянии Алтышара», «Киргизское родословие» и др. см. Ч. Валиханов. Сочинения. «Зап. Русск. геогр. об-ва по отделению этнографии», т. XXIX, 1904, стр. 41—78; 107—150; 286—305 и др.

¹⁷ М. Венюков. Очерки Заилийского края и Причуйской страны. «Зап. Русск. геогр. об-ва», 1861, кн. 4.

¹⁸ Г. Бардашев. Сведения о дикокаменных киргизах. «Туркестанские ведомости», 1870, № 15.

¹⁹ Г. С. Загряжский. Очерки Токмакского уезда. «Туркестанские ведомости», 1873, № 9 и 10; его же. Кара-киргизы (этнографический очерк). «Туркестанские ведомости», 1874, № 41 и 45.

²⁰ Эти же данные об этническом составе киргизов вошли в сводную работу В. В. Радлова «Этнографический обзор тюркских племен Южной Сибири и Джунгарии». Перевод с немецкого. Томск, 1887. Позже вышел новый перевод этой работы под названием «Этнографический обзор турецких племен Сибири и Монголии». Иркутск, 1929.

²¹ Е. Смирнов. Сыр-Дарьинская область. СПб., 1887, стр. 324.

²² А. К. Гейнс. Дневник 1866 года. Путешествие в Туркестан. Собрание литературных трудов, т. II, СПб., 1898, стр. 416—418.

²³ Н. Ф. Ситняковский. Перечисление некоторых родов киргиз, обитающих в восточной части Ферганской области. «Изв. Туркестан. отд. Русск. геогр. об-ва», т. II, вып. I. Ташкент, 1900; его же. Таблица киргизских родов Ошского уезда. Там же, вып. 2.

²⁴ А. Соколов. О кара-киргизах. «Семиреченские областные ведомости» (часть неофициальная), 1910, № 53—58.

ческом составе киргизов трех названных выше уездов, ныне полностью или частично вошедших в состав северной части Киргизской ССР, приведены в широко известном многотомном издании, содержащем материалы обследования киргизского хозяйства в предреволюционные годы²⁵. Большое место в этих «Материалах» занимают статистические таблицы, характеризующие экономику отдельных киргизских аулов. В таблицах имеется отдельная графа, в которой приведены имена родоначальников обследованных групп киргизов. Очень часто эти имена являются не чем иным, как названиями тех или иных племенных подразделений и родов киргизов. В большинстве случаев эти названия вполне идентичны тем, которые содержатся в наших полевых записях, хотя многие из них сильно искажены статистиками. Любопытно, что некоторые из приводимых в «Материалах» названий в последнее время уже не употреблялись, потому что были заменены названиями более «молодых» современных родов²⁶.

Традиции русской науки, заложенные в трудах Н. А. Аристова, получили дальнейшее развитие в советской литературе.

Одним из первых советских авторов, исследовавших этнический состав киргизов, был В. Н. Дублицкий, опубликовавший в своей работе²⁷ подробный перечень киргизских «родов», данные об их расселении и большую генеалогическую таблицу. Широко использовал данные об этническом составе киргизов для своих этногенетических построений известный географ Г. Е. Грумм-Гржимайло²⁸. В последней главе своего обобщающего исследования «Киргизы», посвященной тяньшаньским киргизам в XVIII и XIX вв., В. В. Бартольд привел ценные исторические сведения, касающиеся отдельных этнических групп киргизов²⁹. Некоторые данные об этническом составе киргизов содержатся в статье крупного антрополога Л. В. Ошанина «Киргизы южного побережья Иссык-Куля»³⁰.

Известный интерес с точки зрения выявления связи социальных моментов с этнической историей киргизов представляют работы М. Ф. Гаврилова «Манап»³¹ и П. Погорельского и В. Батракова «Экономика кочевого аула Киргизстана» (М., 1930).

Вопросы, относящиеся к этническому составу киргизов, неоднократно затрагивались и нами в ранее опубликованных работах³².

²⁵ Материалы по киргизскому землепользованию. Т. IV. Сыр-Дарьинская область. Аулиеатинский уезд. Ташкент, 1911; Материалы по обследованию туземного и русского старожильского хозяйства и землепользования в Семиреченской области, собранные и разработанные под руководством П. П. Румянцева. Т. VII. Пишпекский уезд. Киргизское хозяйство. Вып. I. Таблицы. Вып. 2. Текст. Пг., 1916; т. VIII. Пржевальский уезд. Киргизское хозяйство. Вып. 1. Таблицы. Пг., 1916. В дальнейшем эти работы сокращенно называются «Материалы».

²⁶ Наш обзор дореволюционной литературы, содержащей сведения об этническом составе киргизов, охватывает только основные работы. Полный перечень подобных работ см. в кн.: З. Л. А м и т и н - Ш а п и р о. Аннотированный указатель литературы по истории, археологии и этнографии Киргизии (1750—1917). Фрунзе, 1958.

²⁷ В. Н. Д у б л и ц к и й. Родословная таблица (кара) кыргызов, проживающих в Джаттысуйской области, и краткая их история. Алма-Ата, 1923.

²⁸ Г. Е. Г р у м м - Г р ж и м а й л о. Западная Монголия и Урянхайский край, т. II. Л., 1926.

²⁹ В. В. Б а р т о л ь д. Киргизы. (Исторический очерк). Фрунзе, 1927.

³⁰ См. сб. «В. В. Бартольду. Туркестанские друзья, ученики и почитатели». Ташкент, 1927.

³¹ См. приложение к кн.: «Современный аул Средней Азии. (Социально-экономический очерк)». Вып. X. Загорная волость Каракол-Нарынского округа Киргизской ССР. Ташкент, 1927.

³² Кроме указанных выше отчетов о работе этнографического отряда Киргизской археолого-этнографической экспедиции см. С. М. А б р а м з о н. Очерк культуры киргизского народа. Фрунзе, 1946, стр. 7—8, 47—48; его же. К семантике киргизских этнонимов. «Сов. этнография», 1946, № 3; его же. Формы родо-племенной организации:

Вполне естественно, что вопросы этнической истории киргизов привлекали внимание исследователей, вышедших из среды самого киргизского народа. Среди них прежде всего должен быть назван безвременно скончавшийся ученый, неутомимый собиратель исторических рассказов и генеалогических преданий Белек Солтоноев. В рукописном фонде Отделения общественных наук Академии наук Киргизской ССР хранится копия его рукописи объемом 566 страниц, содержащая собранные им в 20—30-х годах сведения по этническому составу киргизов.

В известной мере повторяет названную работу В. Н. Дублицкого большая статья А. С. Сыдыкова³³. В ней тоже помещен перечень киргизских родов, приведены сведения об их расселении по волостям и даны различные варианты генеалогических преданий. Родо-племенного состава киргизов касался в одной из своих первых работ киргизский историк С. И. Ильясов³⁴.

Ценная, хотя и небольшая по объему, публикация некоторых сведений по этническому составу киргизов, основанная на рукописных материалах, хранящихся в фондах научных учреждений Киргизии, принадлежит академику АН Киргизской ССР проф. Б. Д. Джамгерчинову³⁵. Вопросы этнического состава киргизов в связи с историей киргизского языка рассматриваются в работе академика АН Киргизской ССР проф. Б. М. Юнусалиева³⁶.

Заканчивая обзор имеющихся материалов, отметим, что после того, как настоящая работа была подготовлена к печати, в Ленинграде удалось обнаружить новый источник, содержащий ценные сведения относительно этнической истории киргизов. Научный сотрудник Ленинградского отделения Института востоковедения АН СССР А. Т. Тагирджанов при описании рукописного фонда Восточного факультета Ленинградского государственного университета обратил внимание на рукопись «Собрание историй», принадлежащую перу ферганского автора Сейф ад-дина и датированную началом XVI в.

При изучении этой рукописи научный сотрудник того же института В. А. Ромодин выявил в ней, наряду с историческими свидетельствами и прозаическими отрывками из киргизского героического эпоса «Манас», некоторые сведения, относящиеся к генеалогии киргизов и их родо-племенному составу.

При сличении этих сведений³⁷ с собранными нами в 1953—1955 гг. генеалогическими преданиями было установлено, что не менее половины

у кочевников Средней Азии. В сб. «Родовое общество» («Тр. Ин-та этнографии АН СССР», н. сер., т. XIV), 1951, стр. 132—156; его же. Киргизы Синьцзян-Уйгурской автономной области КНР. «Тр. Киргизской археолого-этнографической экспедиции», т. II, М., 1959, стр. 333—340; его же. Вопросы этногенеза киргизов по данным этнографии. «Тр. Киргизской археолого-этнографической экспедиции», т. III, Фрунзе, 1959, стр. 31—43.

³³ А. С. Сыдыков. Родовое деление киргиз. В сб. «В. В. Бартольд», стр. 273—312.

³⁴ С. И. Ильясов. Пережитки патриархально-родовых и феодально-буржуазных отношений у киргизов до проведения сплошной коллективизации. «Тр. Ин-та языка, литературы и истории Киргизского филиала АН СССР», вып. 1, 1944. Фрунзе, 1945, стр. 132—135.

³⁵ Б. Джамгерчинов. Из генеалогии киргизов. В сб. «Белек». Фрунзе, 1946, стр. 35—40.

³⁶ Б. М. Юнусалиев. Проблемы формирования общенародного киргизского языка. «Вопросы языкознания», 1955, № 2; его же. К вопросу о формировании общенародного киргизского языка. «Тр. Ин-та языка и литературы АН Киргизской ССР», вып. VI, 1956, стр. 19—45.

³⁷ Выражаю глубокую благодарность В. А. Ромодину за предоставленную возможность ознакомиться с содержанием соответствующих разделов рукописи.

легендарных предков киргизов, названных в рукописи Сейф ад-дина, упоминается в бытующих еще теперь генеалогиях. Среди этих предков (по нисходящей линии): Аналхак, Арслан-бий, Мары-бий, Шүкүр-бий, Сангин-бий, Сары-бий, Домбур (у современных информаторов — Домбул), Долон и Ак уул. Большинство генеалогических преданий нашего времени выводит происхождение основных киргизских племен от Долона и его сыновей Ак уула (Агул, Абыл) и Куу уула (Куул, Кубул, Кабыл).

Как явствует из рукописи Сейф ад-дина, и в XVI в. киргизы придерживались той же традиции. И тогда племена делились на правое крыло и левое крыло, объединявшиеся под названием отуз уул. Среди племен правого крыла у Сейф ад-дина прежде всего упомянуты адигине, мунгуш и кара багыш. Далее назван родоначальник Тагай-бахадур и его сыновья Дбёлк, Койлон, Кылжыр, Богорстон и Карачоро, от которых соответственно происходят племена сары багыш, жедигер, бугу, солто, саяк. В составе левого крыла указаны племена басыз, кушчу, мундуз, чоң багыш, саруу, кытай.

В этническом составе киргизов XVI в. выделена также группа племен, ведущих происхождение от Булгачы, которые (вместе с некоторыми другими) ныне принято называть общим именем ичкилик. В нее включены бостон, тейит, жоо кесек, дбёлс, кыдырша и канды. Несколько обособленно в рукописи названо и племя кыпчак.

Таким образом, сведения о родо-племенном составе киргизов, содержащиеся в рукописи XVI в., с небольшими отклонениями воспроизводят традиционную схему родо-племенной структуры, устойчиво сохраняющуюся до наших дней. Названные в новом источнике племена можно с полной уверенностью отнести к числу основных и наиболее древних этнических компонентов, образовавших киргизскую народность. Отчетливость родо-племенной структуры, которую мы видим в XVI в., свидетельствует о том, что этнический состав киргизской народности к этому времени уже успел стабилизироваться, а это не могло произойти слишком далеко за пределами той территории — Тянь-Шаня и Памиро-Алая, — на которой жили киргизы в XVI—XVII вв. Эти факты лишней раз подтверждают ту точку зрения, согласно которой племена, вошедшие в состав киргизской народности, появились на занимаемой ею территории значительно раньше, нежели в XV—XVI вв.

* * *

Прежде чем приступить к изложению основного материала, считаем необходимым дать некоторые пояснения, касающиеся терминологии, а также принципов построения данной работы, в особенности схем.

В нашей работе используется обычная терминология, применяемая этнографами при подобного рода исследованиях, т. е. исходящая из основных этнографических (этнических) категорий — племена и рода. Она сохранена нами главным образом потому, что назревший вопрос о пересмотре устаревшей терминологии еще не получил разрешения³⁸. Кроме того, это облегчит возможность сопоставления материалов данной работы с аналогичными материалами других советских исследователей.

Следует, однако, подчеркнуть, что такая терминология применительно к киргизам очень условна из-за сложности и пестроты их этнического состава. Помимо включения многочисленных компонентов инородного

³⁸ Явно неудачной, во многом ошибочной, следует признать попытку определения понятия «родо-племенная общность» в кн.: А. А. С а т ы б а л о в. Исторические типы общности людей. Л., 1959.

происхождения, родо-племенная структура киргизов отличается многоступенчатостью, значительной подвижностью и, поэтому, известной неустойчивостью. Кроме того, эта терминология фактически не соответствует реальным общественным отношениям, характерным для доступного обозрению отрезка времени³⁹.

Пережиточно сохранявшееся у киргизов в XVIII—XIX вв. племя по социальному и экономическому содержанию имело мало общего с тем племенем, которое являлось важнейшей этнической категорией первобытно-общинного строя. За широко употребляемым и поныне термином «род» также уже не скрывается тех реальных признаков, которые связаны с понятием рода как общественно-исторического явления. Тот «род», с которым приходится иметь дело этнографам у народов, сохранявших в недавнем прошлом патриархально-феодальный строй, фактически следует считать главным образом звеном генеалогической структуры. С ним были, конечно, связаны и некоторые остатки патриархально-родового быта, правда, в большей мере проявлявшиеся в самых мельчайших родовых единицах — семейно-родственных группах.

Таким образом, утратив социальную основу и экономическое содержание, племя и род в дошедшей до нас поздней родо-племенной структуре сохранили значение условных категорий этнического характера. Однако в условиях господства патриархально-феодальных отношений категории племени и рода использовались феодальной знатью, которая в своих интересах облекла систему феодальной иерархии, господства и подчинения, классового гнета и эксплуатации в старую форму родо-племенной структуры. Вследствие этого племя и род приобретали значение политической организации, под их оболочкой скрывалось обычно феодальное владение того или иного размера. Очень часто и свое название такая родо-племенная группа получала по имени исторического лица, некогда стоявшего во главе ее на правах феодального владельца. В сознании последующих поколений эта личность воспринималась как подлинный предок всех тех людей, которые объединялись именем данного родоначальника. Но это не дает оснований для того, чтобы считать такие племенные и родовые подразделения не этническими категориями, исключать их из родо-племенной структуры только потому, что их названия обязаны своим происхождением имени феодального владельца XVII или XVIII в. Под таким названием сплошь и рядом объединялись также и группы, не связанные кровным родством, единством происхождения от данного реального предка, а включенные в состав этого родо-племенного подразделения по различным политическим, социальным или экономическим причинам, характерным для классового общества.

В различных трудах, и дореволюционных, и советских, термины «племя» и «род» носят неопределенный, расплывчатый характер и употребляются в очень различных значениях, что часто затрудняет определение того круга людей, которые фактически охватываются тем или иным термином. Исходя из сказанного выше, считаем необходимым пояснить, что мы в настоящей работе придерживаемся в основном четырех терминов: племя, его подразделение, род, этнографическая группа. Более дробного членения мы избегали, так как оно осложнило и затруднило бы понимание родо-племенной структуры киргизов.

Племя имеет, как правило, самостоятельную позицию на прилагаемой карте. В тексте дополнительно описаны не отмеченные на карте из-за их

³⁹ См. по этому поводу нашу работу «Формы родо-племенной организации у кочевников Средней Азии», стр. 137—140.

небольшой численности племена келдике и кыдырша. Подразделение племени в известной мере соответствует классическому понятию фратрии или не совсем удачному термину «подплемя». Основные подразделения племен отмечены на карте цифрами.

Род — общность людей, которые объединялись фактическим или мнимым происхождением от одного предка, именем которого они и называли себя. Под таким же названием эта общность была известна и окружающим. Название того или иного рода говорило каждому киргизу определенного племени о том, какова реальная общность, к которой принадлежит данное лицо.

Термином «этнографическая группа» обозначены следующие группы некиргизского или смешанного происхождения: сарт-калмак, чала-казак, калмак, калча, а также небольшие группы невыясненного происхождения: күркүрбө, күрбө, мөңкө.

В отдельных случаях употребляются еще термины «ветвь» и «линия», имеющие лишь вспомогательное значение.

Чтобы проиллюстрировать применение названных терминов, возьмем, например, племя бугу (рис. 2).

Одним из его главных подразделений считается арык. К числу родов в этом подразделении будут относиться эшей, буларкы, соно, кедей, ондо и др. Однако во многих случаях мы указываем и более мелкие роды, например, в роде эгизей имелся еще более мелкий род беш каман. И, наоборот, в схеме, характеризующей структуру племени (рис. 2), и при описании расселения отдельных родов мы нередко приводим название более крупного рода, поскольку оно также широко употреблялось наряду с наименованиями обычных родов. Например, по отношению к родам буларкы, кедей и соно часто употреблялось объединяющее их общее название — сарыке. В некоторых случаях несколько родов объединялись у киргизов не именем их общего предка, а прозвищем. Например, в подразделении арык встречались два таких прозвища: кара кыз уулу и кызыл сакал. Рассматривая расселение тех или иных родов, мы иногда даем не их собственные названия, а прозвище, под которым известны два-три рода. В приложенном к статье «Указателе этнических названий», за небольшим исключением, представлены и названия родов и их прозвища.

Термин «род», как правило, не соответствует тому, что мы называли в других работах «бир атанын балдары» (дети одного отца), т. е. группе родственных семей, объединенных происхождением от одного предка в третьем — четвертом поколении⁴⁰. В подавляющем большинстве случаев род здесь понимается шире, чем бир атанын балдары, он мог состоять из различного числа таких семейно-родственных групп. Однако иногда эти понятия совпадают. В нашем распоряжении о многих родах имелись более подробные данные, позволявшие выявить и входившие в них семейно-родственные группы. Мы не считали целесообразным еще больше дробить структуру племен и отказались от включения в схемы всех групп бир атанын балдары. Но по отношению к некоторым родам было сделано отступление от этого принципа. Это представлялось необходимым в особенности по отношению к тем подразделениям и родам, которые в прошлом принадлежали к наиболее угнетенной части населения, например, к подразделению жети кул (семь рабов) в составе племени солто, к подразделению жети урук в составе племени сары багыш и в некоторых других случаях.

Для того чтобы дать представление о соотношении рассматриваемых

⁴⁰ С. М. Абрамзон. Формы родо-племенной организации..., стр. 152—156; его же. К вопросу о патриархальной семье у кочевников Средней Азии. «Кр. сообщ. Ин-та этнографии АН СССР», вып. XXVIII, 1958, стр. 32—34.

племен, вскрываемом генеалогическими преданиями, приведена общая схема, характеризующая состав племен правого и левого крыла (см. рис. 1), которые объединяют иногда под общим названием «отуз уул», т. е. 30 сыновей. В этой схеме, как и в некоторых других, относящихся к отдельным племенам, наряду с прямыми линиями, показывающими связь племен и родов с их предками, имеются пунктирные линии. В большинстве случаев они обозначают отсутствие кровной связи данного племени (рода) с тем предком, от которого оно ведет свое происхождение. Обычно место кровной связи здесь занимает адаптация. Это хорошо видно на примере некоторых родов, входящих в подразделение жети урук племени сары багыш (рис. 5). В отдельных случаях пунктирная линия показывает, что связь данного рода с тем или иным предком или с подразделением племени окончательно не выяснена и намечена условно.

Во всех схемах роды обозначены заштрихованными кружками. Незаштрихованные кружки обозначают предков (действительных или легендарных) племен, подразделений и родов. Число предков некоторых племен сокращено по сравнению с бытующими генеалогиями. Иногда заштрихованными кружками показаны также роды, фактические названия которых совпадают с именами их предков, обозначенных отдельно незаштрихованными кружками. Но мы выделяем эти роды, поскольку они известны под своими прозвищами. Так, например, в племени сары багыш (см. рис. 5) имеется род под названием салибек уулу. В схеме показан и предок этого рода — Кожомшүкүр. Подлинное название рода — кожомшүкүр, а салибек уулу — прозвище.

Часть названий родов, представленных в схемах, не упоминается при описании их расселения. Это объясняется пробелами в записях, получившимися из-за отсутствия необходимых сведений у опрошенных лиц. Но наряду с этим при описании расселения родов и в «Указателе этнических названий» встречаются названия, которые не применяются к одному реальному роду, а являются именем предка нескольких родов (например, название «момокон» в племени солто и др.). К такому приему мы прибежали потому, что расселение родов, происходящих от данного предка, не всегда удавалось установить с достаточной точностью. В подобных случаях информаторы ограничивались указанием на расселение потомства такого-то лица (например, Момокона). Иногда же имя предка приводится потому, что некоторые очень мелкие группы типа бир атанын балдары фигурируют не под собственными названиями, а под общим именем более далекого родоначальника. Так, например, под названием «дандыбай» в племени солто (рис. 4) известны и другие потомки Кулболду, хотя они и не являются прямыми потомками Дандыбая.

В некоторых случаях фактическое соотношение родов, вскрываемое генеалогическими преданиями, не совпадает с теми показаниями, которые дают представители этих родов. Они иногда считают себя принадлежащими к потомкам совсем других предков. В составе племени бугу (подразделение кыдык) имеются роды алдаке и кудай бакты, которые вопреки хорошо известным генеалогиям (см. рис. 2) считают себя джаанбайцами. Представители рода жаныбек причисляют себя к роду торгой и часто называют себя торгойцами. В большинстве случаев это является результатом длительного совместного проживания родов, а иногда следствием тех или иных социальных событий или процессов. При характеристике некоторых племен мы отмечаем подобные явления.

В заключение отметим, что при подготовке данной работы большое внимание уделялось максимально точной передаче этнических названий, поскольку раньше они очень часто подвергались искажениям. За основу


транскрипции названий нами взят современный киргизский алфавит. Знак «ж» в этой транскрипции следует читать как русское «дж». Специальные буквы киргизского алфавита, отсутствующие в русском, заменены русскими буквами с добавлением диакритических знаков. Таковы смягченные «у» и «о», которые даются как «ү» и «ö». Для заднеязычного носового сохранен знак киргизского алфавита «ң». В географических названиях, а также в производных словах знак «ж» не употребляется (например, жети кул, но джетикүлүцү).

Изложение материала мы начинаем с характеристики основных, наиболее крупных этнических образований в составе киргизской народности.

Бугу

Племя бугу принадлежит к числу основных в составе правого крыла киргизской народности. Генеалогически оно наиболее близко к племени сары багыш. Это не помешало, однако, возникновению вражды между этими племенами, которая была вызвана борьбой феодалов за политическое и экономическое преобладание. Борьба продолжалась около ста лет, примерно с 60—70-х годов XVIII в. до 60-х годов XIX в.

На основании рукописи И. Г. Андреева можно сделать вывод, что в последней четверти XVIII в. племя бугу было одним из главных и самостоятельных подразделений киргизов. И. Г. Андреев называет отдельную Бугинскую волость со старшиной Бирназар-бием⁴¹. Надо полагать, что бугинцы составляли и вторую волость — Айльден Кисейскую (по Аристову) или Жилдей Кисекскую (по отрывку из рукописи И. Г. Андреева, хранящемуся в Институте этнографии) во главе с Шапак-бием⁴². По-видимому, в состав этой волости входили подразделения бугинцев желден и кыдык, а в рукописи их названия были искажены. Эти подразделения издавна жили по соседству друг с другом⁴³.

Большую ценность представляют сведения о бугинцах, содержащиеся в упомянутой выше рукописи Ч. Ч. Валиханова и полученные им в результате личного общения. Он пишет, что племя бугу насчитывало до 10 тыс. кибиток, а его главным подразделением были алсейит, тынымсейит и арык. Зимние кочевья бугинцев располагались на Терскее (т. е. на южном побережье оз. Иссык-Куль), а летние — в долине Каркыра, на южных склонах Музарта, на Текесе и Сарыджазе. Тамга бугинцев, по Валиханову, называлась Джагальбай и изображалась так . Их ураном (уран — боевой клич) был «джанкороз». Ч. Валиханов приводит данные по генеалогии и структуре племени бугу. Хотя они и не полные, но в целом совпадают с теми сведениями, которые получены от стариков в наше время, т. е. через 100 лет после Ч. Валиханова. Так, например, в составе подразделения кыдык он называет роды кудай бакты, жакшылык, торгой и жаманбай (правильно жаанбай), т. е. почти все основные роды, существовавшие до последнего времени.

Сообщаемые Ч. Валихановым данные были дополнены сведениями о численности «родов» и «подродов» и включены П. П. Семеновым в статью «Киргизы», напечатанную в его «Географо-статистическом словаре

⁴¹ Н. Аристов. Указ. соч., стр. 439. В отрывке из рукописи И. Г. Андреева, хранящемся в Архиве Института этнографии АН СССР, волость названа Буганской. Наши информаторы Сагымбай Мангытов, 66 лет, и Сейитказы Джоламанов, 60 лет, из с. Шалба Джеты-Огузского района считают себя потомками Бирназара в пятом поколении.

⁴² Мурзаакмат Бакиев, 72 лет, из с. Шапак Ново-Вознесенского района считает себя потомком Шапака в четвертом поколении.

⁴³ М. П. Вяткин. Путевые записки лекаря Зибберштейна. «Исторический архив», вып. 1, Л., 1936.

Российской империи» (т. II, СПб., 1865) ⁴⁴. Согласно этим данным численность бугинцев достигала 11 тыс. юрт или от 55 тыс. до 60 тыс. душ обоого пола. С незначительными исправлениями эти сведения о важнейших подразделениях и родах племени бугу вошли и в работу В. В. Радлова «Aus Sibirien» (стр. 230, 232—233).

Накануне Октябрьской революции бугинцы населяли восточную часть Пржевальского уезда (волости Курментинскую, Кенсуйскую, Тюпскую, Тургенскую, Восточно-Джетыгузовскую, Западно-Джетыгузовскую, Заукинскую, Барскаунскую, Семизбельскую и часть Тонской).

Зимние стойбища и летние кочевья бугинцев занимали небольшую восточную часть северного побережья оз. Иссык-Куль, а также восточное и почти все южное побережье озера с прилегающими предгорьями и хребтами Тянь-Шаня, вплоть до границ с Китаем. Многие источники сообщают, что 100—150 лет назад кочевья бугинцев простирались на север и северо-запад, в долины рек Кегена и Текеса. И в настоящее время значительная группа бугинцев населяет часть долины р. Текеса в пределах Синьцзян-Уйгурской автономной области Китайской Народной Республики ⁴⁵.

«В «Материалах», где приводятся результаты обследования названных выше волостей, сведения о «родоначальниках», т. е. о подразделениях и родах племени бугу, имеются только по Курментинской, Кенсуйской, Тюпской и Семизбельской волостям. Поэтому встречающиеся здесь этнонимы относятся лишь к подразделениям белек, бооке и боор, локализовавшимся в первых трех волостях, и арык, занимавшему Семизбельскую волость. По подразделениям белек, бооке и боор названы: такабай, токой, токоч, алдаяр, толубай, боор, сарыбай, кудай менде, бирназар, алдаш, шапак, шүкүр, кожош, меңмурат, тогузбай, элчибай, теңизбай. По подразделению арык: байым, сары калпак, сейитказы, торок, эгизей, бал татыр, жоо татыр ⁴⁶.

Подразделение белек составляло также значительную часть населения Восточно-Джетыгузовской и Западно-Джетыгузовской волостей, а подразделение арык населяло еще всю Тургенскую волость. В Заукинской и Барскаунской волостях были расселены подразделения желден и бапа. Основная часть населения Тонской волости принадлежала к подразделению кыдык. В названных десяти волостях, населенных бугинцами, числилось 12055 хозяйств ⁴⁷. Однако не все жители этих волостей называли себя бугинцами. Так, в Восточно-Джетыгузовской и Западно-Джетыгузовской волостях проживали группы, именовавшие себя дөөлөс, кытай, саруу, мундуз, конгурат и др. В Тюпской волости встречались группы монголдор и мундуз, в Курментинской — кытай, в Тонской — саяк, кыпчак, кушчу и др. Все эти группы являлись частями других племен, по разным причинам расселившимися среди бугинцев. Надо полагать, что бугинцы все же составляли не менее 11 тыс. хозяйств.

Главными подразделениями племени бугу считались арык (или арык тукуму), желден (под этим названием объединялись все потомки Туумакашка, сына Алсейита), бапа, кыдык и белек (см. рис. 2). К числу второ-

⁴⁴ На стр. 595 этого труда имеется следующее примечание: «Данные о названиях киргизских родов и подродов и их численности обязательно сообщены г-ном переводчиком Бардашевым». Вероятно, Бардашев, давая сведения П. П. Семенову, использовал материалы Ч. Валиханова, снабдив их показаниями о численности «родов» и «подродов».

⁴⁵ С. М. Абрамзон. Киргизы Синьцзян-Уйгурской автономной области КНР. стр. 333, 336.

⁴⁶ Материалы..., т. VIII, вып. 1, стр. 24—71, 180—188.

⁴⁷ Материалы..., т. VIII, вып. 1, стр. 334, 342, 350, 358, 366.

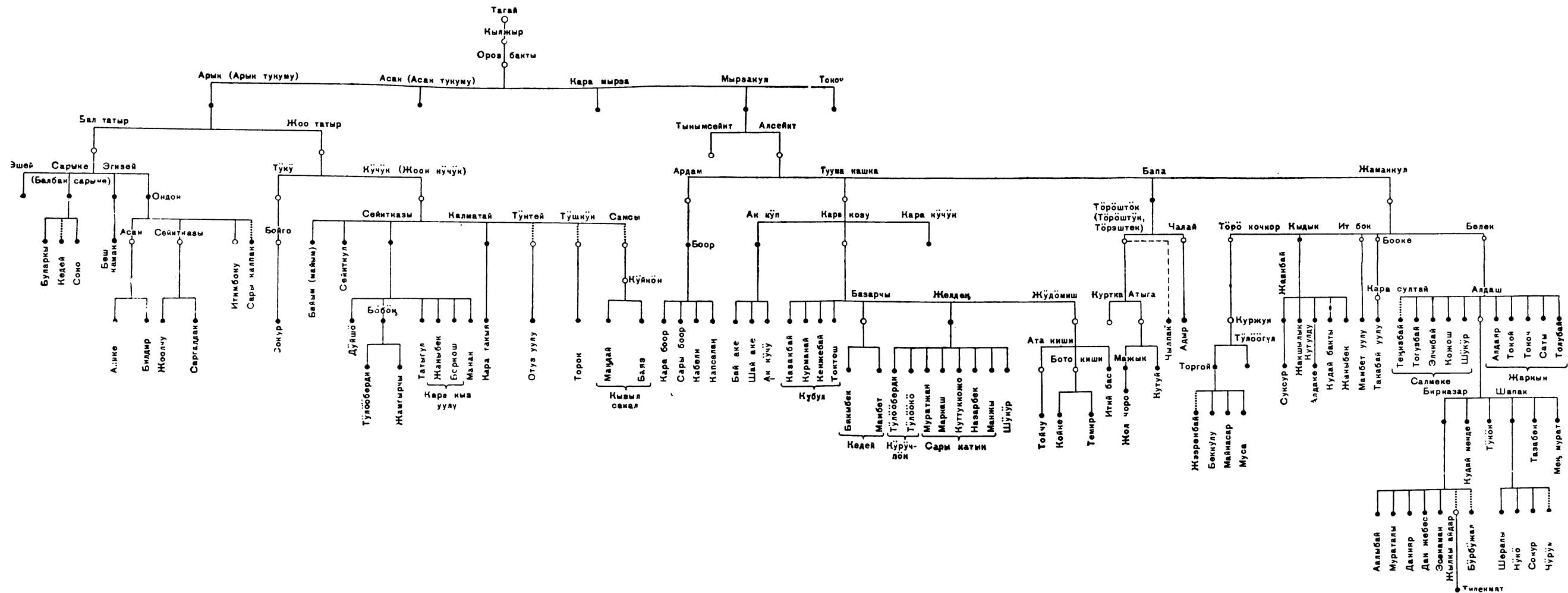


Рис. 2. Структура племени бугу

степенных, небольших подразделений принадлежали, асан, кара мырза, топоч, боор, ит бок и бооке. Подразделение арык, строго говоря, должно было бы быть выделено в самостоятельное племя, наравне с племенем бугу, так как и генеалогически, и по происхождению его нельзя рассматривать как часть бугинцев. Если следовать генеалогическим преданиям, то бугинцами в собственном смысле слова следует считать только потомков Алсейита (см. рис. 2), поскольку лишь они стали называться общим именем бугу; его жену — Мүйүздүү эне (Рогатую мать) бугинцы считали своей прародительницей. Исходя из этих соображений и по некоторым другим причинам, подразделение тынымсейит племени бугу мы выделили в самостоятельное племя. Подразделение арык все же пока условно отнесено к племени бугу, главным образом потому, что оно в течение длительного времени жило общей жизнью с другими подразделениями бугинцев, а территория расселения арыкцев вплотную примыкала к территории расселения бугинцев, особенно подразделения белек.

В соответствии с полученными от стариков-бугинцев сведениями группы киргизского населения, относимые по происхождению к бугинцам, расселены главным образом в Прииссыккулье. Пункты названы в табл. 1.

Т а б л и ц а 1

Современное расселение киргизов, относящих себя по происхождению к племени бугу

Наименование	Населенные пункты
АРЫК	
Б а л т а т ы р	
Эшей	Джолголот Ново-Вознесенского района *
Кедей	Ак-Булун и Зындан Ново-Вознесенского района
Буларкы	Там же
Соно	Маман (Октябрьское, 20 семей), Джангы-Арык, Тегизчил, Кара-Чий Пржевальского района
Эгизей	Семизбель ** Балыкчинского района, Ак-Булун Ново-Вознесенского района
Беш каман	Маман (10 семей) Пржевальского района, местность Семизбель Балыкчинского района, Кара-Күнгей Кочкорского района
Ондон	Ак-Булак Ново-Вознесенского района, Маман (16 семей) Пржевальского района, Семизбель Балыкчинского района, Кара-Күнгей Кочкорского района
Сары калпак	Маман (18 семей) Пржевальского района
Ж о о т а т ы р	
Сокур	Кара-Күнгей Кочкорского района
Байым (майым)	Уч-Кайнар, Маман (15 семей), Кара-Чий Пржевальского района, Кыргыз Боз-Учүк Ново-Вознесенского района, Кара Күнгей Кочкорского района
Сейитказы	Кыргыз Боз-Учүк, Кайырма-Арык Ново-Вознесенского района, Кереге-Таш Пржевальского района
Дүйшө	Чонг-Джергес Ново-Вознесенского района
Кара кыз уулу	Орус Джергес Ново-Вознесенского района
Татыгул	Чонг-Джергес Ново-Вознесенского района
Калматай	Кыргыз Боз-Учүк, Ичке-Джергес (Кичи-Джергес), Ой-Калча Ново-Вознесенского района
Кара такыя	Ичке-Джергес Ново-Вознесенского района
Отуз уулу	Отуз Уул Пржевальского района
Торок	Маман (8 семей) Пржевальского района
Кызыл сакал	Сары-Камыш Пржевальского района

Гр. Фиргисской экспедиции, т. IV

○

812372

Таблица 1 (продолжение)

Наименование	Населенные пункты
ЖЕЛДЕН	
Ак кўп	Дархан Покровского района
Кўрўчпёк	Там же
Тойчу	Там же
Итий бас	Там же
Кедей	Чычкан Покровского района
Койке	Там же
Темир	Там же
Кубул	Ак-Терек Покровского района
Муратжан	Тосор Покровского района
Шўжўр	Там же
Маркаш	Тамга Покровского района
Назарбек	Кичи-Джаргылчак Покровского района
Куттуккожо	Там же
Манжы	Кичи-Джаргылчак, Чонг-Джаргылчак Покровского района
Кара кўчўк	Среди подразделения сары катын (см. рис. 2)
БАПА	Барскаун Покровского района, г. Пржевальск — 15 семей
КЫДЫК	
Торгой	Тура-Там, Тёрт-Кўль, Тура-Суу, Темир-Конат, Кызылчек, Большевик Тонского района
Тўлобгул	Кызылчек Тонского района
Жаанбай	Кызыл-Дёбё, Кёк-Сай, Ак-Сай, Киров, Ворошилов Тонского района
Жакшылык	Боконбаевское, Таш-Тёбё, Кун-Чыгыш, Кара-Суу Тонского района
Алдаке	Ак-Сай Тонского района
Кудай бакты	Кёк-Сай, Кызыл-Дёбё, Ак-Сай Тонского района
Жаныбек	Тёрт-Куль, Тонского района
ИТ БОК (мамбет уулу)	Шаты Тюпского района
БООКЕ (такабай уулу)	Ичке-Суу, Шаты Тюпского района, Чонг-Орўктўў, Кичи-Орўктўў, Орто-Орўктўў Иссык-Кульского района
БЕЛЕК	
Тогузбай	Тасма Тюпского района
Элчибай	Тогузбай (Арал) Тюпского района
Кожош	Долон, Тюп Тюпского района
Шўкўр	Сары-Дёбё, Кош-Дёбё, Элчибай Тюпского района
Теңизбай	Чолпон, Тепке, Сары-Кёбль Тюпского района
Алдаяр	Чонг-Орўктўў, Кичи-Орўктўў, Орто-Орўктўў Иссык-Кульского района, Ой-Тал, Ой-Булак, Кудургу Тюпского района
Токой	Сары-Булак, Кўрмөнтў Тюпского района
Токоч	Талды-Суу Тюпского района
Саты	Там же
Толубай	Талды-Суу, Шаты Тюпского района
Аалыбай	Кёбёчў, Кенг-Суу Тюпского района, Джеты-Огуз Джеты-Огузского района

Таблица 1 (окончание)

Наименование	Населенные пункты
Мураталы	Сары-Тологой Тюпского района
Данияр	Джеле-Дөббө, Джеты-Огуз Джеты-Огузского района
Эсенаман	Джеты-Огуз Джеты-Огузского района
Дан жебес	Кызыл-Дыйкан (возле Ырдыка), Джеты-Огуз Джеты-Огузского района
Гилекмат	Шалба, Сүттүү-Булак, Чонг Кызыл-Суу Покровского района
Бүрбүжал	Джеты-Огуз Джеты-Огузского района
Кудай менде	Токтоян Тюпского района
Түкөк	Кенг-Суу Тюпского района
Тазабек	Сары-Тологой (большинство), Кенг-Суу Тюпского района, Джайылма Ново-Вознесенского района
Шапак	Токтоян, Джылуу-Булак Тюпского района
Нүкө	Шапак Ново-Вознесенского района
Сокур	Там же
Шералы	Кенг-Суу (50%), Чонг-Таш, Корумду Тюпского района, Раздольное (около 20 семейств) Ново-Вознесенского района
Чүрүм	Джылуу-Булак Тюпского района
АСАН (Асан тукуму)	Джанты-Арык (30—40 семейств), местность Кара-Чий Пржевальского района
КАРА МЫРЗА	Токтоян (около 30 семейств) Тюпского района
ТОКОЧ	Среди потомков Кара мырзы (5—6 семейств)

* За небольшим исключением, здесь и в дальнейшем изложении сохранены названия районов, и само административное деление (районное), существовавшие до октября 1958 г.

Отсутствие официального справочника, содержащего названия населенных пунктов Киргизской ССР, сравнительно небольшое число таких названий на прилагаемой к данной работе карте, а также нередкие случаи совпадения названий населенных пунктов и этнонимов привели к необходимости применить известную систему написания многих сотен названий населенных пунктов. Принятое здесь написание наиболее соответствует существующим киргизским народным названиям. Мы далеки от намерения вводить в обращение это написание названий населенных пунктов, хотя и сочли целесообразным следовать принципу, принятому при написании географических названий: употребляем дефис, аффрикату дж передаем русскими буквами дж, а заднеязычный носовой — буквами нг. Губные гласные переднего ряда, как и при написании этнонимов, даются как ö и ü.

** В местности Семизбель расположены селения Оттук, Ак-Өлбс, Кара-Шаар и пос. Улахол.

Тынымсейит

В генеалогических преданиях группа тынымсейит обычно связывается происхождением с племенем бугу. Их общим предком называют Мырзакула, правнука Тагая. В соответствии с этим во всех источниках, касающихся этнического состава киргизов, группа тынымсейит рассматривается как часть более многочисленного племени бугу. Однако, по нашему мнению, имеется немало данных и в пользу того, что группа тынымсейит имеет самостоятельное происхождение и может быть выделена как особое племя. Об этом прежде всего свидетельствует отсутствие у представителей старшего поколения группы тынымсейит отчетливо выраженного сознания общности с племенем бугу. В этом убеждает также расселение тынымсейитцев и расположение их кочевий в прошлом. Хотя последние и находились поблизости от кочевий племени бугу, все же они были вполне обособ-

лены, что можно видеть из замечания Ч. Валиханова⁴⁸. Группа тынымсейит имела тесные связи с соседними районами Китая.

Нельзя считать случайным и тот факт, что В. В. Радлов, лично посетивший кочевья бугинцев и внимательно изучавший структуру племени бугу, не упоминает о существовании в нем подразделения тынымсейит⁴⁹.

Своими прямыми предками тынымсейитцы считают братьев Кабели (или Каабели), Шалтака и Мортука. Последнего иногда называют Кан Мортук или Каммортук. Наиболее многочисленным было потомство Мортука, поэтому основными подразделениями племени тынымсейит являются токтогул и жаманак, названные по имени сыновей Мортука. Сравнительно малочисленно подразделение шалтак (см. рис. 3). Согласно преданиям у Токтогула было девять сыновей. Вследствие межплеменных распрей все подразделение токтогул длительное время жило в пределах Западного Китая, откуда на территорию современного местопребывания тынымсейитцев переселились потомки пяти сыновей Токтогула. Здесь их долго называли калмак или калмакы⁵⁰. Потомки остальных четырех сыновей Токтогула остались якобы в пределах современного Синьцзяна. Точные сведения об их судьбе отсутствуют.

Уже в течение длительного времени основная масса тынымсейитцев проживает в пунктах их современного расселения, расположенных к северу от р. Нарына до р. Он-Арчи, на территории Нарынского района Тянь-Шаньской обл. В 1913 г. они составляли население Он-Арчинской волости Пржевальского уезда. Их насчитывалось 1200 хозяйств. Здесь зимовки тынымсейитцев размещались в урочищах Минг-Булак, Оттук, Арчалы-Суу, Оро-Башы, Баш-Нура, Орто-Нура, Эчки-Башы, Кытайчи, Сары-Булак, Ичке-Суу, Кыз-Мазар, Ийри-Суу, Кара-Суу и др.⁵¹ Проживающие на этой территории группы тынымсейитцев, называющие себя по именам предков, перечислены в табл. 2.

Таблица 2

Современное расселение киргизов, относящих себя по происхождению к племени тынымсейит, в Нарынском районе Тянь-Шаньской области

Наименование	Населенные пункты	Наименование	Населенные пункты
ТОКТОГУЛ		Сырдыбай	Эчки-Башы, Минг-Булак 2-й
Дөрбөн уулу	Орто-Нура	Сырымбет	Минг-Булак 2-й
Чыйбыт уулу	Там же	Сарт бала	Тегерек-Булак
Орус уулу	Сары-Булак	Жумаш	Минг-Булак 1-й.
Бай казак	Ак-Кыя	Тотуя (по имени второй жены Жаманака)	Эчки-Башы
Мөнкө	Там же	Аян (по имени третьей жены Жаманака)	Оттук
Былжык	Кытайчи	Брыс (по имени второй жены Кашкары)	Минг-Булак 1-й.
Дүлөй уулу*	Мазар	ШАЛТАК	
Бөжөкөй	Сары-Булак	Мендибек	Ак-Булун
Шопок	Төш-Булак	Чабалдай	Ийри-Суу
Төлөмиш	Эмгекчил	Кызыл таз	Ак-Булун, Эмгекчил
Жылчымыш	Чет-Нура	Кара таз	Эмгекчил
ЖАМАНАК			
Кемпирек	Минг-Булак 1-й		
Опо	Там же		
Мөндөш	Там же		

* Так же называют потомков Чакрыра — брата Дүлөя.

⁴⁸ Ч. Ч. Валиханов. Сочинения, стр. 386.

⁴⁹ W. Radloff. Указ. соч., стр. 230, 232—233.

⁵⁰ Ч. Ч. Валиханов. Сочинения, стр. 386.

⁵¹ Материалы... т. VIII, вып. 1, стр. 212—227, 374.

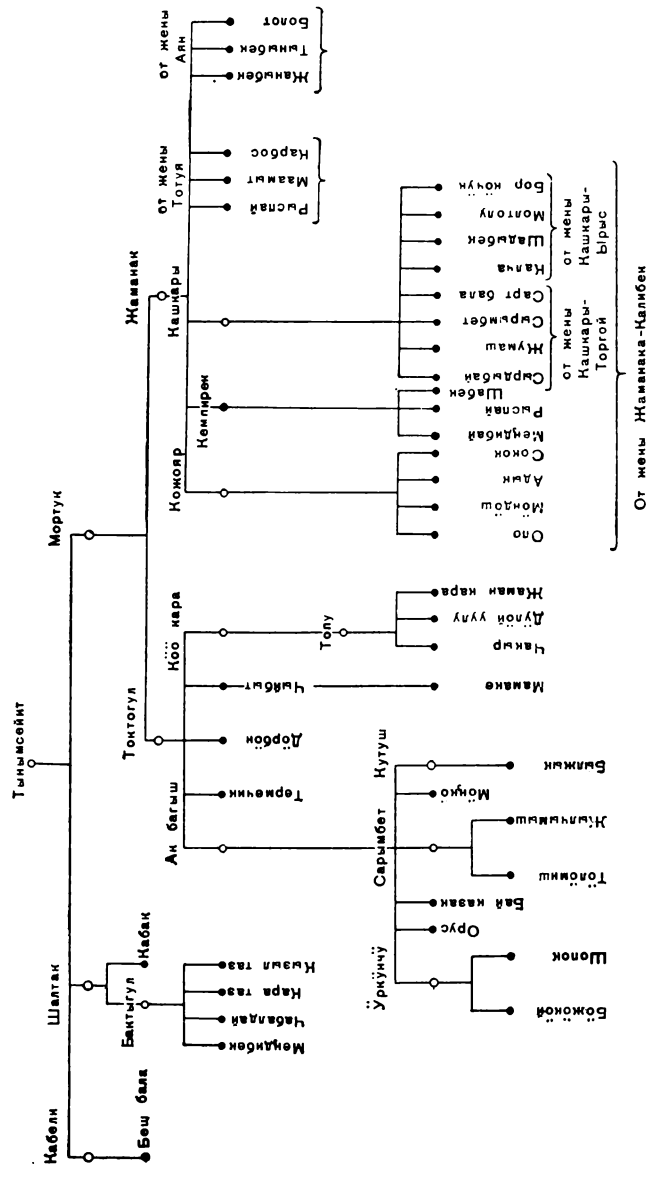


Рис. 3. Структура племена тыымсейит

Некоторые роды тынымсейитцев проживают за пределами Нарынского района, главным образом в Прииссыккулье. Род кабак, ведущий свое происхождение от Шалтака, а также части родов кара таз и кызыл таз живут в селениях Кабак и Ак-Кочкор и рассеянно в других селениях Джеты-Огузского района. В сел. Ак-Кочкор и в местности Ак-Шыйрак (отгонные пастбища в сыртовой полосе) того же района поселилась часть рода чабалдай. Наконец, в с. Кёк-Сай Тонского района вместе с родом кудай бакты из племени бугу живут потомки Кабели, называющие себя беш бала. Девять семей из рода беш бала отмечены в с. Чычкан Покровского района; десять семей в сел. Ак-Дөббө Джеты-Огузского района. Среди беш бала и кабак встречаются представители рода сокок. В сел. Кара-Дөббө Чуйского района вместе с некоторыми родами племени сары багыш живет группа из рода адык (шесть семей).

Солто

Среди крупных племен киргизов правого крыла следующее место после бугу занимает племя солто. Хотя оно и не упоминается в китайских источниках XVIII в., но представлено в списке «волостей», приведенном И. Г. Андреевым. Он называет Солтинскую волость со старшиною Гашибек-бием⁵². Это позволяет отнести племя солто к числу основных, самостоятельных по происхождению и давно сложившихся в составе киргизской народности. В. В. Радлов отмечает наличие особой тамги у солтинцев. Он пишет: «У бугу и сары багыш в употреблении тамга (знак собственности), называемая Джагалбей (правильно: жагалмай.— С. А.), у солту же Ай-тамга (лунная тамга)»⁵³. Отсюда и встречавшееся ранее название племени «ай тамгалуу солто» (луннотамговые солто).

Племя солто издавна расселилось в пределах центральной и западной частей Чуйской долины, по южному берегу р. Чу. Его кочевья располагались также в урочищах прилегающего хребта — Киргизского Ала-Тау. По данным обследования, проводившегося накануне Октябрьской революции, солтинцы населяли десять волостей Пишпекского уезда Семиреченской области и две волости Аулиеатинского уезда Сыр-Дарьинской области. В состав племени солто обычно включалось довольно много групп иноплеменного происхождения. После исключения ряда таких групп численность и расселение солтинцев в период указанного обследования будет характеризоваться данными табл. 3⁵⁴.

Таким образом, в обоих уездах насчитывалось не менее 10 тыс. хозяйств солтинцев.

Следует отметить, что, как сообщает Г. С. Загряжский, кочевья родов байсейит и бошкой из подразделения талкан в 1867 г. в результате межродовых распрей отошли на Талас, а сами эти роды передвинулись к западу от р. Карабалты на земли, добровольно уступленные им казахи-дулатовцами (современный Панфиловский район в Чуйской долине)⁵⁵. Вместе с манапами указанных родов на новые места перешли сотни зависимых от них хозяйств рядовых скотоводов. Часть населения Таласской долины также оказалась в зависимости от солтинских манапов. Этими

⁵² Н. А. Аристов. Опыт выяснения..., стр. 440. В отрывке из рукописи, хранящемся в Архиве Ин-та этнографии АН СССР, называется волость «Салтанская», старшина «Ташабек-бий».

⁵³ W. Radloff. Указ. соч., стр. 534.

⁵⁴ Материалы..., т. VII, вып. 1, стр. 166, 172, 178, 184; Материалы..., т. IV, Поаульные таблицы, стр. 116, 122, 284, 290.

⁵⁵ Г. С. Загряжский. Очерки Токмакского уезда; его же. Кара-киргизы. № 41.

Таблица 3

Численность и расселение киргизов племени солто накануне Октябрьской революции

Волость	Общее число хозяйств	В том числе солтинцев	% хозяйств солтинцев
Пишпекский уезд			
Карабалтинская	1179	1003	85,0
Джамансартовская	701	485	69,2
Багишевская	833	791	95,0
Западно-Сукулукская	1110	949	85,5
Восточно-Сукулукская	1091	767	70,0
Толкановская	1814	1405	77,4
Узунгырская	971	971	100
Каракинская	813	813	100
Иссыгатинская	848	775	91,4
Булюкпаевская	1339	257	19,1
Аулиеатинский уезд *			
Джайлевская	1029	—	—
Толкановская	1150	—	—

* В «Материалах» по Аулиеатинскому уезду отсутствуют подробные сведения о подразделениях племени солто. Лишь по Джайлевской волости указано одно подразделение джайль (правильно: жайыл). Это не позволило выделить здесь группы иноплеменного происхождения и уточнить число собственно солтинских хозяйств. Поэтому пришлось условно все хозяйства отнести к солтинцам. Фактически же в этих волостях проживали среди солтинцев группы из племен монголдор, жетиген, кытай, саруу и др.

обстоятельствами и объясняется административное выделение двух волостей, населенных солтинцами, в составе Аулиеатинского уезда, а также поселение солтинцев в пределах долины р. Таласа.

Племя солто принадлежит к числу наиболее сложных по этническому составу. Это объясняется, во-первых, географическим расположением кочевий солтинцев: между группами сары багыш, чекир саяк, кушчу, жетиген и др., в близком соседстве с казахами. Во-вторых, вожди солтинцев начиная уже с XVII в. играли активную политическую роль. Согласно записанному нами историческому рассказу Чаа-бий, один из родоначальников солтинцев, принимал участие в борьбе против хана Турсуна на стороне хана Эшима⁵⁶. Воинственность солтинцев отмечали уже первые русские исследователи киргизского быта⁵⁷. Она имела в своей основе, с одной стороны, естественное стремление разрозненных родов к самозащите от внешних нападений, а с другой стороны,— алчные интересы феодальной верхушки солтинцев.

⁵⁶ Полевая запись от Джалпыэтека Баймуратова, 68 лет, жителя с. Кенг-Сай Буденновского района. Сентябрь, 1954 г. Как сообщает М. П. Вяткин, в Ташкенте в 20-х годах XVII в. «был ханом Турсун, происходивший из ханов Старшей Орды. В 1628 г. Турсун был убит Ишимом... Есть указания, что Ишим был признан ханом и киргизами» (М. П. Вяткин. Очерки по истории Казахской ССР, т. I. М., 1941, стр. 104).

⁵⁷ Г. С. Загряжский. Кара-киргизы..., № 45.

Этническая пестрота племени солто была подмечена еще В. В. Радловым, который называл в составе племени солто следующие роды: жетиген, кутчу, саруу, моңголдор, кытай, мундуз, азык. Подразделений самого племени солто он не указывал⁵⁸.

Тщательное изучение структуры племени солто и его генеалогий привело нас к необходимости выделить из его состава несколько обычно причисляемых к нему групп, происхождение которых, по нашим данным, связано с другими этническими образованиями как правого, так и левого крыла.

Крупными группами иноплеменного происхождения среди солтинцев являлись суу мурун (более 1000 хоз.), асыл баш (258 хоз.), ак буура (около 200 хоз.). Группа суу мурун выделяется нами как совершенно самостоятельное племя. Группы асыл баш и ак буура, согласно показаниям стариков, по своему происхождению относятся к большому племени адигине, расселившемуся в Южной Киргизии. Некоторые исследователи включали группы асыл баш и ак буура в состав подразделения солтинцев жети кул⁵⁹.

Частями других племен несомненно являются и проживавшие среди солтинцев, но сохранявшие свои этнические самоназвания, группы монголдор (152 хоз.), кушчу (147 хоз.), кыпчак (118 хозяйств), мундуз (100 хозяйств), кытай (98 хозяйств), жетиген (65 хозяйств), азык (50 хозяйств), саруу, чекир саяк, сары багыш, адигине, төбөй. Представителей всех этих иноплеменных групп в составе солтинцев Пишпекского уезда в общей сложности насчитывалось около 2 500 хозяйств⁶⁰. За небольшим исключением хозяйства, входившие в эти группы, составляли «букару», т. е. подданных больших и малых солтинских манапов, находившихся от последних в той или иной степени экономической зависимости⁶¹.

В составе солто (см. рис. 4) имеется несколько таких родов, об этническом происхождении которых существуют разноречивые мнения и колебания среди знатоков генеалогий. Это уже само по себе свидетельствует об искусственности попыток во что бы то ни стало привязать данные роды к племени солто.

Иноплеменное происхождение некоторых родов признается бесспорным, а в отдельных случаях (хотя и без достаточной уверенности) называется и этническая принадлежность предка (или предков).

Все сказанное выше относится главным образом к родам, составлявшим одно из важных подразделений племени солто — жети кул (семь рабов). Этому подразделению мы уделили особое внимание, так как оно представляло собой наиболее обездоленную часть киргизского населения. Это была не просто букара, жестоко эксплуатировавшаяся феодалами из привилегированных родов. Все входившие в подразделение жети кул считались потомками рабов (кул) и в силу этого занимали самое низкое.

⁵⁸ W. Radloff. Указ. соч., стр. 231.

⁵⁹ Б. Джамгерчинов. Указ. соч., стр. 38.

⁶⁰ Материалы..., т. VII, вып. 1, стр. 50—62, 66—72, 82—88.

⁶¹ О том, насколько велико было желание этих иноплеменных групп освободиться от кабалы манапов, свидетельствует прошение, поданное в 1897 г. на имя Семиреченского военного губернатора от 100 кибитковладельцев Тынаевской волости Пишпекского уезда. Податели прошения ходатайствовали об образовании из их хозяйств оседлого поселения Етиген (Центр. гос. архив Казахской ССР, ф. 44, оп. 3, д. 332, св. 21, л. 1). Указание на этот документ содержится в кандидатской диссертации К. Г. Забурова «Колониальная политика царизма и аграрные отношения в Киргизии в конце XIX — начале XX в. 1870—1905 гг.» (Рукопись, 1958 г. Б-ка Ленинградского отд. Ин-та истории АН СССР). Несомненно, большинство просителей принадлежало к группе из племени жетиген.

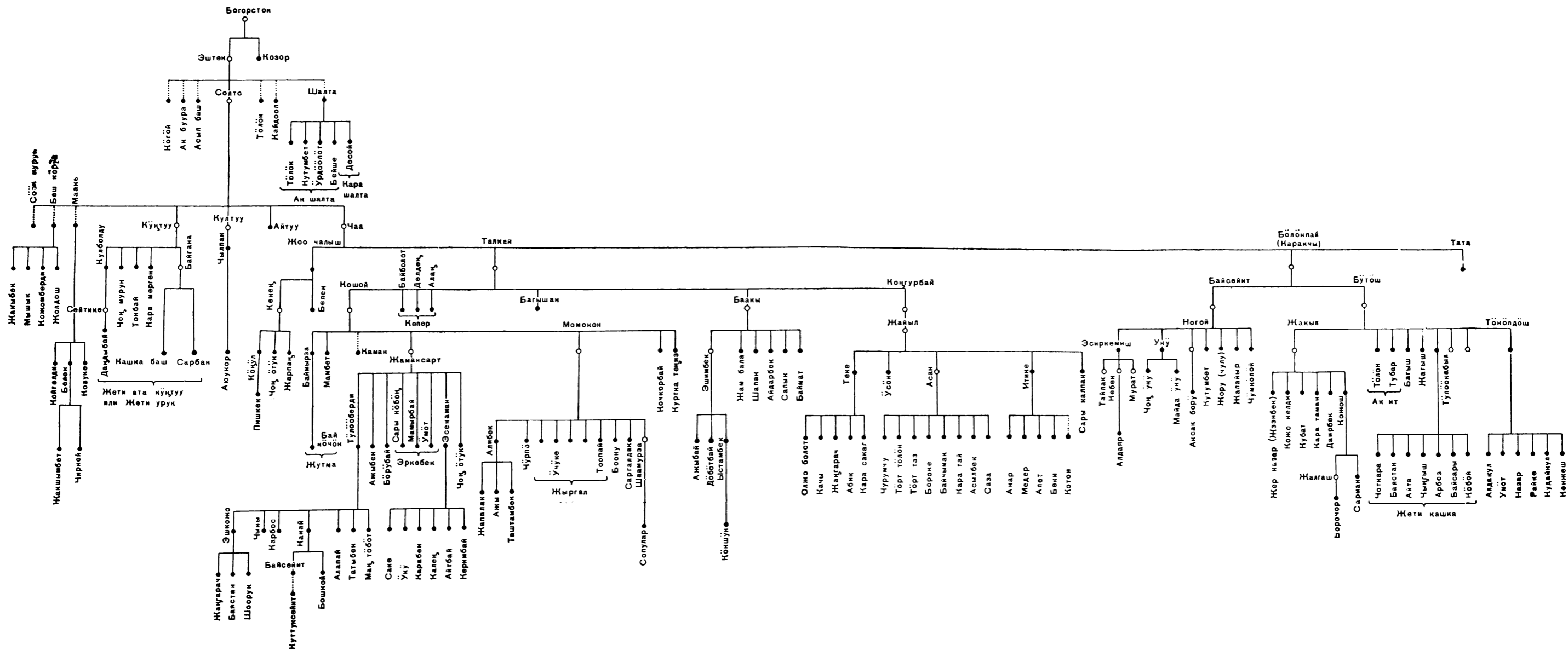


Рис. 4. Структура племени солто

бесправное положение в обществе. Господствовавшая феодальная верхушка солтинцев рассматривала джетиколовцев как людей, лишенных своего рода и племени, не имеющих права на собственную историю и генеалогию.

Солтинские манапы автоматически зачисляли джетиколовцев в состав своих подразделений и родов, в результате чего джетиколовцы сами начинали признавать себя солтинцами. О таких явлениях среди солтинцев писали в свое время Г. С. Загряжский и А. Соколов⁶².

Вдумчивые наблюдатели и исследователи сумели показать подлинный состав букары, принадлежавшей солтинским манапам, и тем самым вскрыть ту несложную «механику», которая лежала в основе эксплуатации чужеродцев их феодальными владельцами. Большой интерес с этой точки зрения представляет работа А. Соколова «О кара-киргизах». Из приведенного им материала видно, что в Сукулукской волости Пишпекского уезда на 50 с небольшим семей манапов из подразделения талкан (сюда не вошли манапы «младшей линии», малочисленные и бедные) приходилось свыше 1800 хозяйств букары, состоявшей из групп и родов восемнадцати наименований, в том числе около 520 хозяйств асылбашцев, около 500 хозяйств жоочалышцев, около 205 хозяйств из рода мааке, около 180 хозяйств из рода төлөк и т. д.⁶³ После Октябрьской революции эти потомки рабов восстановили свое этническое наименование. В приводимой схеме структуры племени солто (см. рис. 4) мы стремились с возможной полнотой отразить состав и тех родов, которые входили в подразделение жети кул.

Относительно перечня родов, входивших в состав этого подразделения, существуют некоторые разногласия. Сопоставляя различные мнения, можно уверенно сделать вывод, что сюда входили шесть следующих родов: беш көрүк, мааке, шалта, жоо чалыш, төлөк и көгөй. Относительно седьмого рода мнения не совпадают. Одни называют род ак буура, другие — асыл баш⁶⁴, третьи — сөөк мурун. В одном случае назван еще род кайдоол. Правильнее будет считать, что в подразделение жети кул (независимо от его наименования — «семь рабов») входили все перечисленные роды.

Как складывалась социальная судьба этих родов, хорошо видно из рассказа Сагымбая Аймамбаева⁶⁵. По его словам, сыновья манапа Түлөөберди (из подразделения талкан) после смерти отца разделили между собой букару как наследство, и каждый из них получил свою долю («эйчи»). Разделом руководил один из сыновей — Чыны. Себе он взял роды беш көрүк и мааке. Канаю отдал род төлөк, Эшкоджо — роды жоо чалыш, шалта и кара сакал (последний — одна из частей рода ак буура), Карбосу — род асыл баш.

Однако для придания видимости «законного» происхождения всех этих родов, их родоначальники, давшие якобы родам свое имя, представлены в широко бытующих генеалогиях племени солто как сыновья младших жен (токол) тех или иных предков племени солто или как их приемные сыновья.

⁶² Г. С. Загряжский. Очерки Токмакского уезда; А. Соколов. О кара-киргизах. «Семиреченские обл. ведомости», 1910, № 56, 57.

⁶³ А. Соколов. Указ. соч., № 56, 57.

⁶⁴ Оба эти рода мы не относим к племени солто, но в схеме структуры племени солто (см. рис. 4) они обозначены. Более подробные данные о них имеются в схеме структуры племени адигине (см. рис. 15).

⁶⁵ Он принадлежит к роду беш көрүк. Живет в колхозе им. Сталина Сталинского района. В 1954 г. ему было 67 лет.

Роды жоо чалыш и төлөк, в соответствии с мнением некоторых информаторов, по-видимому, казахского происхождения⁶⁶. Происхождение рода сөөк мурун одни связывают с племенем нойгут, другие — с племенем жедигер (оба племени были расселены в Южной Киргизии), третьи считают предком сөөкмурунцев калмыка.

По поводу рода шалта есть единичное указание, что он принадлежит к племени тейит. Род кайдоол такие же единичные указания связывают либо с племенем кушчу, либо с племенем багыш. Представители рода мааке считают, что их предок Курман происходил из племени саруу. Бешкөрүкцы полагают, что один из их главных предков — Мышык был сыном легендарного хана Шырдакбека из племени тейит. Названным братом Мышыка стал тейитец Жаныбек. Найденный Жаныбеком во время похода мальчик получил имя Жолдош и стал их товарищем. Затем Жаныбек воспитал еще одного мальчика, отданного ему ходжой. Этому мальчику дали имя Кожомберди. Названных четырех лиц бешкөрүкцы и считают своими предками. Так наш информатор Сагымбай Аймамбаев считает себя потомком Мышыка в пятом поколении. Род стал называться беш көрүк якобы потому, что пять сыновей Мышыка во время ссоры производили шум, как пять «кузнечных мехов» (көрүк). Естественно, что сложившаяся в условиях патриархально-феодалного общества этническая история каждого из этих родов джетиколовцев предстает пред нами в персонифицированном виде.

Сказанное выше о родах из подразделения жети кул должно быть отнесено и к роду төкөлдөш, включаемому обычно в подразделение бөлөкпай. Некоторые считают, что предок этого рода — Төкөлдөш, работавший сначала табунщиком, а затем усыновленный Бүтөшем, происходил из племени кыпчак. Кыдыке Аманбаев (78 лет, из с. Төкөлдөш) считает себя потомком Төкөлдөша в пятом поколении. Неизвестно, откуда пришел предок рода борочор Жалгаш, усыновленный внуком Бүтөша — Кожошем.

Кроме подразделения жети кул, к числу основных подразделений племени солто относились кўнтуу⁶⁷, култуу (его называли также чылпак), талкан⁶⁸, бөлөкпай (имя предка подразделения — Каракчы, бөлөкпай — прозвище) и тата. Называют еще небольшое подразделение айтуу. Особым, хотя и очень малочисленным, подразделением племени солто считали потомков Козора.

В пояснение к приводимой схеме структуры племени солто (см. рис. 4) необходимо отметить следующее. Род куттуксейит включает в себя потомков Куттуксейита — раба крупного манапа Каная. Роды алапай, татыбек и ман төбөт — потомки Түлөөберди от второй и третьей жен — принадлежат к младшей линии манапов из подразделения талкан. По существу они не отличались от окружающей букары⁶⁹. Отдельные роды были социально расслоены и в других подразделениях. Так, в подразделении бөлөкпай произошло резкое размежевание внутри рода үкү. В самостоятельную линию выделились манапы, образовавшие новый род чон үкү (большие или старшие үкү), а букара составила род майда үкү (мелкие или младшие үкү). Эти явления были результатом давно начавше-

⁶⁶ Сходная версия о роде төлөк приведена в упомянутой работе А. Соколова (Указ. соч., № 57).

⁶⁷ А. Соколов безоговорочно включает подразделение кўнтуу в состав букары Сукулукской волости (Указ. соч., № 57).

⁶⁸ Часть этого подразделения, живущая к западу от р. Карабалты, называлась «көчүк талкан» (көчүк — седлище), а живущая к востоку от этой реки — «жогорку талкан» (верхние талканцы).

⁶⁹ А. Соколов. Указ. соч., № 56, 57

гося процесса социально-экономической дифференциации, который усилился в связи с нарастанием элементов капиталистических отношений в киргизском ауле после присоединения Киргизии к России.

Социальное расслоение внутри самих подразделений племени солто шло и по другой линии. Среди неполноправных родов находились не только потомки от второй, третьей и других жен того или иного родоначальника, но и потомки рабов (кул) и рабынь (күн). Последние являлись скорее не женами, а наложницами. Целые роды находились на положении рабов. Например, потомки Саргалдака, считавшегося «сыном» Момокона (подразделение талкан, линия Кошоя), фактически были рабами. Потомки Кочкорбая (из того же подразделения, линия Кошоя), который был сыном женщины, уплаченной бугинцами солтинцам в виде «платы за кровь» (кун) и потому числившейся на положении рабыни, также считались рабами. Такой же была судьба потомков Сарыкалпака (то же подразделение, линия Конгурбая), мать которого оказалась рабыней Жайыла после раздела бугинских девушек, полученных в виде куна. Поколение Котона, который был рабом у Итикке, сына Жайыла, было поколением рабов. Одна из жен Жамансарта (подразделение талкан) была рабыней, что отразилось и в ее имени (Сарыкүн). Ее потомки получили насмешливое прозвище чон отук (большие сапоги); они не были ровней с потомками от других жен Жамансарта. Были рабами Мурат, считавшийся «сыном» Багышана (подразделение талкан), его сын Бошмоюн и другие потомки. Не потому ли потомство Багышана имело носившее презрительный оттенок прозвище «айыркком» (вьючное верблюжье седло)⁷⁰.

Не лишены интереса сведения о структуре и расселении племени солто, содержащиеся в неопубликованной рукописи Чокана Валиханова. Сообщая о том, что в ведении каждого манапа «рода» сары багыш имеются «подотделения неизвестного происхождения» и «в роде солто — то же», он указывает, что солтинцев насчитывалось 20 тыс. юрт, тамга их носит название ай (луна) и имеет вид луны в ущербе. Здесь же автор дает ее изображение —. Ураном у племени солто был Караталь. Летние и зимние кочевья солтинцев, по Валиханову, находились по притокам рек Чу и Таласа. Их зимовки и пашни были сосредоточены около Пишпека на берегах рек Карабалты, Сокулук, Кызыл-Бельдеу, Аламедын и Аларча.

Предками солтинцев Ч. Валиханов называет Богоарстана (в современных генеалогиях Богорстон), Истека (правильно: Эштек) и Солто. Он пишет, что солто разделяются на четыре поколения (в скобках дана наша транскрипция): Кунту (кунтуу), Булекбай (бөлөкпай), Толкан (талкан) и Уч-багыш (үч багыш), а из другого места рукописи следует, что Солто делились на Култу (култуу), Кунту, Чага (т. е. чаа) и Татаб (возле Чага названы, видимо, как подразделения, Каракчи и Талкан). Он отмечает, что «к болекпаям принадлежат Чылпак и Тата, Сумурун (суу мурун.— С. А.), родоначальники коих принадлежали к солто в эпоху Богоарстана... Потомки Истека (?) назывались Чон багыш, остальные — Уч багыш».

Если не считать последнего утверждения Ч. Валиханова (деление солтинцев на чон багыш и үч багыш в наших данных отсутствует), то структура племени солто, выявленная им более 100 лет назад, в основном соответствует тем представлениям о структуре этого племени, которые сохранялись в памяти старшего поколения до самого последнего времени и воспроизведены в приводимой схеме (см. рис. 4). Расхождения касаются

⁷⁰ А. Соколов сообщает, что группа «айрккомы или джалянтуши» входила в состав букары (Указ. соч. № 57).

только частных. Это свидетельствует о большой живучести традиций, связанных в прошлом с родо-племенной структурой общества.

Отметим некоторые расхождения в наших данных со сведениями в литературе. Так, Г. С. Загряжский, говоря о структуре подразделения толкан, называет упоминаемые Ч. Валихановым роды чоң багыш и үч багыш⁷¹. В Пишпекском уезде имелась Багишевская волость. Среди наименований родов, составлявших бухару Сукулукской волости, у А. Соколова имеется и багиш⁷². Во время нашего обследования не было отмечено каких-либо родов под такими наименованиями. Среди мелких родов по линии жоо чалыш у А. Соколова отсутствует род белек, но зато названы отсутствующие в нашей схеме самтыр и болот⁷³. Отсутствует у нас и небольшой, очевидно, род бозой по линии мааке, который называет А. Соколов и который отмечен в «Материалах» в составе Западно-Сукулукской волости⁷⁴. Подобные небольшие расхождения возможны и в других случаях; они объясняются главным образом неполнотой информации, хотя в отдельных случаях могли быть вызваны и другими причинами — теми или иными событиями, происходившими за последние 45—50 лет. Весьма вероятно, что названия некоторых родов исчезли в связи с передвижкой счета поколений⁷⁵.

О современном расселении потомков киргизов, входивших ранее в различные роды племени солто, дает представление табл. 4.

Таблица 4

Современное расселение киргизов, относящих себя по происхождению к племени солто

Наименование	Населенные пункты
ЖЕТИ КУЛ	
Көгөй	Орто-Алыш (70%), Баш Кара-Суу (30%), Байгельди (Кичине Джал), Эркин Кызыл-Аскерского района
Төлкө	Эркин-Сай Кум-Арык (15 семей) Панфиловского района, Төкөлдөш (35 семей), Төлкө Ворошиловского района, Төлкө (колхоз им. Сталина) Сталинского района, Кызыл-Джар (большинство), Төлкө Сокулукского района, Баш Кара-Суу Кызыл-Аскерского района, Сары-Гоо, Ийри-Суу (7 семей) Калининского района
Жоо чалыш	Белогорка (100 семей, 70%) Сокулукского района, Кара-Джол (35%), Джайльма (3 семьи) Покровского района
Белек	Белек (Сасык-Булак, 150 семей), Сай (40 семей) Сокулукского района
Чоң бгүк	Восточный Сокулук Сокулукского района (100 семей)
Көнүл	Туз Сокулукского района (150 семей)
Шалта	Шалта Сокулукского района, Шалта (более 100 семей), Чонг-Джар (30 семей) Кызыл-Аскерского района, Ойронды (10 семей), Кум-Арык (10 семей) Панфиловского района, Саке (Ленинское, 15 семей) Петровского района, Кенг-Булун (6 семей) Ивановского района, Талды-Булак (5 семей) Буденновского района
Беш көрүк	Түлөөберди (Контой, 40 семей) Сталинского района
Мааке	Түлөөберди (140 семей) Сталинского района

⁷¹ Г. С. Загряжский. Кара-киргизы, № 45.

⁷² А. Соколов. Указ. соч., № 57.

⁷³ Там же.

⁷⁴ Материалы..., т. VII, вып. I, стр. 64.

⁷⁵ См. С. М. Абрамзон. Формы родо-племенной организации..., стр. 139—140

Таблица 4 (продолжение)

Наименование	Населенные пункты
Кайдоол	Кош-Дөбө (Джамансарт, 80 семей), Ак-Башат (Темен-Суу, 40 семей) Сталинского района
Сөбк мурун	Азанбай-Алыш (большинство), Чолок-Кайынгды (большинство), Күрпүлдөк (25 семей), Чолок-Арык Панфиловского района
ҚУҢТУУ	Джаныбек (3 семьи) Таласского района
Кул болду	Джал II (70 семей) Кызыл-Аскерского района, Көнөк (20 семей) Сокулукского района
Дандыбай	Джал II Кызыл-Аскерского района, Көнөк Сокулукского района
Чоң мурун	Джал II (40 семей) Кызыл-Аскерского района, Көнөк (20 семей) Сокулукского района
Токбай	Кош-Таш Сокулукского района, Чоңг-Джар Кызыл-Аскерского района
Кара мерген	Кара-Джыгач Сокулукского района
Кашка баш	Чоңг-Джал (50 семей) Кызыл-Аскерского района
Сарбан (сарман)	Байгельди (Кичине Джал, 70 семей), Джал I, Арчалуу (70%) Кызыл-Аскерского района
ҚУЛТУУ (чылпак)	Тузовка (Даирбек большинство), Алмалы, Уч-Эмчек, Ичке-Суу, Чоңг-Далы Кантского района, Сарджон, Бектоо Ворошиловского района
ТАЛКАН	Чоңг-Таш, Бир-Булак, Таш-Төбө Ворошиловского района
Кепер	Байболот (Буденновское, 40%) Петровского района
Мамбет	Сосновка (140 семей) Калининского района
Бай мырза	Кара-Суу (большинство) Калининского района
Бай көбөк	Сосновка (60 семей), Орузбай (большинство), Кучкач (30%) Калининского района, Восточный Малтабар Петровского района
Каман	Күрпүлдөк (25 семей), Чолок-Кайынгды (10 семей) Панфиловского района, Байболот (Буденновское, 60%), Петровского района
Эшкожо	Джыламыш (10 семей), Кара-Сакал (5 семей) Сокулукского района
Жаңгарач	Белек (40 семей), Джыламыш (25 семей), Беш Бейбаш (колхоз им. Крупской, 10 семей) Сокулукского района
Чыны	Белогорка, Көтөрмө Сокулукского района
Қарбос	Восточный Сокулук (20 семей) Сокулукского района
Канай	Чоңг-Таш, Таш Төбө Ворошиловского района, Баш Кара-Суу, Мангка-Джар, Байгельди (Кичине Джал), Орто-Сай Кызыл-Аскерского района
Бошкой	Чорголо (30 семей), Орто-Арык (15 семей), Күрпүлдөк (5 семей), Джайлыма (6 семей), Кара-Джол (4 семьи), Азанбай-Алыш (3 семьи) Панфиловского района
Байсейит	Кум-Арык (15 семей), Чолок-Кайынгды (9 семей) Панфиловского района
Куттуксейит	Кум-Арык (5 семей) Панфиловского района
Алапай	Белогорка Сокулукского района
Татыбек	Восточный Сокулук (30 семей) Сокулукского района
Бөрүбай	Саке (Ленинское, 10 семей) Петровского района, местность Темене Сталинского района
Ажыбек	Колхоз им. Ленина Петровского района
Чоң өтүк	Саке (15 семей) Петровского района, местность Темене Сталинского района

Т а б л и ц а 4 (продолжение)

Наименование	Населенные пункты
Эркебек	Чонг-Арык (Эркебек, 170 семей) Петровского района
Эсенаман	Укү (Ворошиловское) Петровского района
Саке	Кош-Дөбө (Джамансарт) Сталинского района (20 семей)
Укү	Там же (30 семей)
Карабек	Там же (10 семей)
Калең	Там же (15 семей)
Айтбай	Саке и Укү Петровского района
Керимбай	Укү и Саке Петровского района, местность Темене Сталинского района
Момокон	Кызыл-Туу (30 семей), Токсон Уй (Анг-Арык, 15 семей) Петровского района
Жыргал	Аильчинское (Сталинское) Петровского района
Жапалак	Кызыл-Аскер (Чортомбай, 60 семей) Петровского района
Ажы	Западный Малтабар Петровского района
Таштамбек	Там же
Бооку	Төрт-Күль (большинство) Петровского района
Саргалдак	Токсон Уй (60 семей) Петровского района
Кочкорбай	Аильчинское (15 семей), Чонг-Арык (Эркебек, 10 семей) Петровского района
Куртка теңиз	Аильчинское (10 семей) Петровского района
Багышан	Багышан (Кызыл-Дехкан) Петровского района
Айдарбек } Салык }	Арал (60 семей) Калининского района
Баймат	Кызыл-Октябрь (30%) Калининского района
Дөбөтбай	Орто-Суу Петровского района
Ажыбай	Там же
Ыстамбек	Там же
Жамбала	Там же
Шапак	Там же
Көкшүн	Багышан (6 семей) Петровского района
Теке	Эриктуу (40%), Джекен (50%), Джоон-Арык (60%) Калининского района
Усөн	Ак-Башат Сталинского района, Эриктуу (10%) Калининского района
А с а н	
Кара тай	Букара (60 семей), Эркин-Сай (55 семей) Панфиловского района
Төрт таз	Орто-Кайырма (77 семей) Панфиловского района
Төрт төлөк	Там же, 40 семей
Чурумчу	Там же, 12 семей
Төрт төлөк	Сары-Гоо Калининского района
И т и к е	Сосновка, Ийри-Суу (30 семей), Сары-Гоо (60 семей), Бөксө-Джол (100%), Сары-Булак (7 семей), Монголдер (20 семей) Калининского района
БОЛӨКПАҢИ (каракчы)	
Б а й с е й и т	
Эсиркемиш	Тогуз-Булак, Джээк (III Интернационал, 100%), Бирлик (100%) Кантского района
Алдаяр	Тогуз-Булак, Бос-Бармак (50%), Сары-Джыгач (60%) Кантского района

Т а б л и ц а 4 (продолжение)

Наименование	Населенные пункты
Укү (чон үкү)	Укү (Тойматовка, 50%) Ивановского района
Укү (майда үкү)	Социалчы (Майда Укү) Ивановского района
Аксак бөрү	Джар-Башы Кантского района
Кутумбет	Сынг-Таш (70 семей) Ивановского района, Карагай-Булак (6 семей) Кантского района
Жору (чулу)	Пылан-Сай (50%) Ивановского района
Жалайыр	Ак-Сай (35 семей), Сынг-Таш (25 семей) Ивановского района
Чүмкөлөй	Ак-Сай (50 семей) Ивановского района
Б ү т б ш	Кök-Джар (70 семей) Ворошиловского района
Жер казар	Джерказар Кантского района, Қой-Таш Ворошиловского района
Даирбек	Даирбек (Тузовка) Кантского района
Сарман	Сарман, Джедигер (7 семей) Кантского района
Кара таман	Қой-Таш Ворошиловского района
Кожо келди	Там же
Борочор	Мыкан I, Мыкан II Ворошиловского района
Жети кашка	Нижняя Ала-Арча (60 семей) Кызыл-Аскерского района
Төлөн	Таш-Башат Кантского района
Тубар	Қой-Таш Ворошиловского района
Багыш	Қайырма Ворошиловского района
Жагыш	Там же
Баястан	Төлök, Баястан Ворошиловского района
Чынгыш	Бас-Бöльтök Ворошиловского района
Айта	Там же
Тökөлдөш	Тökөлдөш (более 90 семей), Кök-Джар (20 семей) Ворошиловского района, Орто-Сай (большинство) Кызыл-Аскерского района
ТАТА	Ак-Кудук, колхоз «Труд» Кантского района, Кара-Джыгач, Букатай Ворошиловского района
КОЗОР	Қайырма (10 семей) Калининского района, Западный Малтабар (10 семей), Багышан (6 семей) Петровского района

Помимо указанных пунктов и районов, солтинцы проживают также в селении Байкөнкök (15 семей) Ак-Талинского района, селении Кара-Суу (15 семей) и в местности Уч-Қошой, на конезаводе (до 20 семей), Буденновского района.

Сары багыш

Среди племен, составлявших правое крыло киргизской народности, видное место занимало племя сары багыш (сарыбагыш). Его значение определялось не только большой численностью, но и тем политическим влиянием, которое оказывали сарыбагышские феодалы на другие племена, и той ролью, которую играло племя сары багыш в этногенетических процессах. Естественно поэтому, что племя сары багыш было названо в китайских источниках XVIII в. (Салабахат-ноток у И. Бичурина⁷⁶ или

⁷⁶ И. Бичурин. Указ. соч., стр. XXVIII. Н. А. Аристов называет оток Сарабакаши (Опыт выяснения..., стр. 440).

Са-ли-ба-ха-ши у А. Н. Бернштама⁷⁷) в качестве одного из основных племен восточных киргизов. Не подлежит сомнению, что называемый автором «Синюй тучжи» в качестве главы (вождя) киргизов Ма-му-гу-ху-ли (по чтению А. Н. Бернштама Мамук кули) является не кем иным, как крупным сарыбагышским феодалом Мааматкулом, праправнуком Манапа — родоначальника одного из главных подразделений племени сарыбагыш. С именем Мааматкула у киргизов связан целый цикл исторических преданий.

Первой из киргизских «волостей», перечисляемых капитаном И. Г. Андреевым, названа Атекай-Багышская волость, старшиной которой был «князь или бий Атекай»⁷⁸. При этом из текста рукописи И. Г. Андреева следует, что в 80-х годах XVIII в. сарыбагышский бий Атаке (или Атеке) являлся в то же время вождем многих других племен киргизов. Говоря о киргизах вообще, И. Г. Андреев пишет, что у них «никакова хана и султана не находится, а имеют одного князя или бия Атекая... сей Атекай во всей их орде начальствующий...»⁷⁹.

В этой связи следует коснуться вопроса, который в трудах историков Киргизии получил не совсем правильное освещение. Стало обычным связывать происхождение социального института манапства с появлением термина «манап». Поскольку в литературе и письменных документах термин «манап» начал появляться только в 30—40 годах XIX в., некоторые историки полагают, что и манапство как феодальная верхушка киргизского общества «выделилось» из среды биев не ранее второй четверти XIX в. В подтверждение ссылаются на то, что посетивший в 1824 г. побережье Иссык-Куля лекарь Зибберштейн в своих путевых записках не упоминает термина «манап» и называет вождей киргизов биями. Другие историки, основываясь на легендах киргизов, утверждают, что термин «манап» возник в XVIII в. и что его происхождение связано с именем жестокого и деспотического предводителя племени сарыбагыш — Манапа. Эти соображения, на наш взгляд, не имеют серьезных оснований. Прежде всего нельзя связывать происхождение целого социального института с появлением термина. Никакой принципиальной разницы между манапами и биями не обнаруживается, да ее, по-видимому, и не было. Таким образом, манапство как класс возникло задолго до появления термина «манап». Далее, как мы видели, даже такой крупный вождь, как Атаке, правивший почти всеми киргизами в 80-х годах XVIII в., не назывался манапом. Сам Атаке (согласно преданию) является потомком Манапа в пятом поколении, следовательно, Манап жил не в XVIII, а в XVII в. Все дело в том, что термин «манап» возник не от личного имени Манапа, а в тесной связи с тем господствующим положением, которое заняло в истории племени сарыбагыш подразделение манап, получившее свое название по имени его предка. Несомненно манапами (или, как мы сказали бы, манапцами) вначале называли всех принадлежавших к этому подразделению в пределах племени сарыбагыш; позднее, в силу привилегированного положения феодалов из подразделения манап термин был перенесен на этих феодалов. Лишь впоследствии термин «манап» стал применяться по отношению к киргизским биям из других племен. Имеются все основания допустить, что в период пребывания Зибберштейна на Иссык-Куле термин «манап» уже существовал, но еще не употреблялся по отношению к биям того племени, которое посетил Зибберштейн, т. е. племени бугу.

⁷⁷ А. Н. Бернштам. Указ. соч., стр. 128.

⁷⁸ Н. А. Аристов. Опыт выяснения..., стр. 440.

⁷⁹ Цит. по отрывку из рукописи, хранящемуся в Институте этнографии АН СССР.

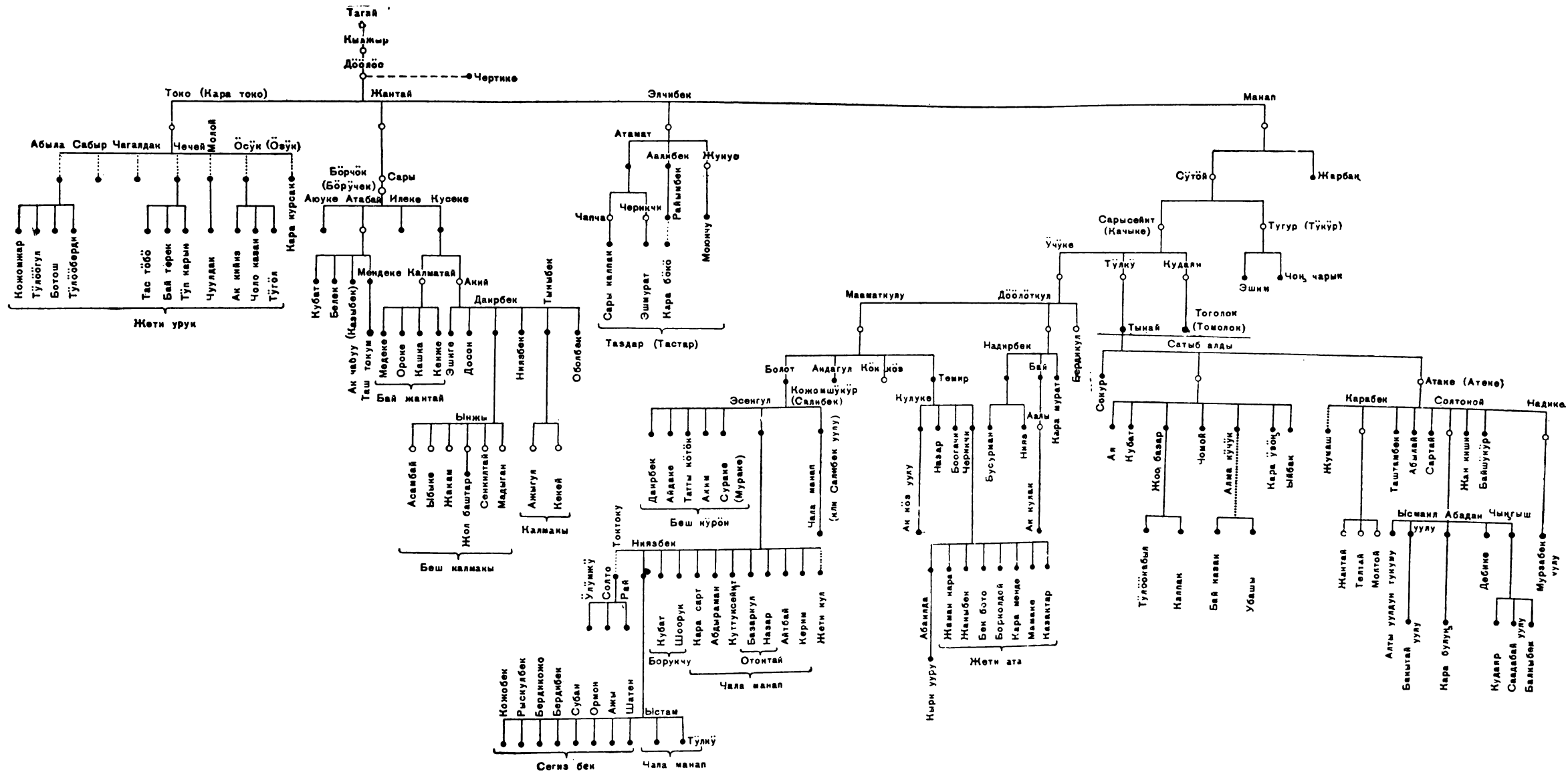


Рис. 5 Структура племени сары багыш.

В цитированной выше рукописи Чокан Валиханов сообщает, что племя сары багыш насчитывает свыше 10 тыс. юрт. Зимние кочевья сарыбагышцев находились на оз. Иссык-Куль, от р. Курменты, по северной долине Кунгей (т. е. по северному побережью озера) до западного конца озера, урочища Кутмалды. На лето они уходили в горы к верховьям рек Каскелена, Курту или на р. Чу.

Тамга и уран племени сары багыш одинаковы с бугу, только тамга для отличия делается меньше.

Первыми наиболее подробными сведениями о племени сары багыш мы обязаны П. П. Семенову, который дает относительно полный перечень «родов» и «подродов», входивших в это племя, приводит данные о его численности⁸⁰. Сведения П. П. Семенова были полностью использованы В. В. Радловым. Последний уточнил как общую численность группы сары багыш (около 10 тыс. кибиток; у П. П. Семенова она была определена в 16 500 юрт), так и численность «отделений» и «родов», а также дополнил данные П. П. Семенова, включив еще «отделение» ассык с «родами» ко-сугун (козугуна), бучман (бычман), бура (бөрү), бай-күчүк. В «отделении» эсенгул добавлен «род» джедыгер, но почему-то опущен указанный у Семенова «род» ишым (эшим). В. В. Радлов отмечал, что племя сары багыш кочует на севере и западе Иссык-Куля⁸¹.

Сведения Ч. Валиханова и В. В. Радлова о расселении сарыбагышцев неполны; к тому же в результате последовавших вскоре политических событий расселение их подверглось весьма значительным изменениям.

Накануне Великой Октябрьской социалистической революции сарыбагышцы населяли долины рек Чонг-Кемина, Кичи-Кемина и восточную часть Чуйской долины, прилегающие местности, расположенные к западу от оз. Иссык-Куль, долину р. Кочкора и урочища в долинах рек Нарына и Ат-Баши.

Сарыбагышцы составляли основное население пяти волостей Пишпекского уезда: 100% населения Атекинской волости (921 хозяйство), 92,1% населения Шамсинской волости (1472 хозяйства), 78,8% Сарыбагышской волости (715 хозяйств), 75,9% Темирбулатовской волости (1331 хозяйство) и 56,4% Тынаевской волости (909 хозяйств). Кроме того, 39 хозяйств сарыбагышцев проживало в Кочкорской волости, 34 хозяйства — в Джамансартовской волости и 32 хозяйства — в Толкановской волости того же уезда⁸².

В Пржевальском уезде сарыбагышцы занимали крупное место в составе населения шести волостей: Борукинской (949 хозяйств — 100%), Джуван-Арынской (834 хозяйства — 100%), Аджинской (390 хозяйств — 79,6%), Иссенгуловской (428 хозяйств — 59,1%), Шатеновской (375 хозяйств — 51,7%) и Нарынской (332 хозяйства — 50,5%)⁸³.

Всего в названных уездах насчитывалось 8761 хозяйство сарыбагышцев.

Как и в других случаях, из состава племени сары багыш мы исключили роды иноплеменного происхождения, которые в прошлом часто механически причислялись к числу сарыбагышцев вследствие длительного совместного проживания или (что было чаще) в силу того неумолимого за-

⁸⁰ П. П. Семенов. Указ. соч., т. II, стр. 595.

⁸¹ W. Radloff. Указ. соч., стр. 230, 231, 233—234.

⁸² Материалы..., т. VII, вып. 1, стр. 4—14, 54, 70, 72, 88—102, 104, 108—116; 142, 184, 190, 196.

⁸³ Материалы..., т. VIII, вып. 1, стр. 188—212, 228—232, 236, 240, 244, 248, 288—308, 366, 374, 382, 390.

кона классового общества, согласно которому принадлежавшая сарыбагышским манапам букара должна была молчаливо принимать на себя имя своих феодальных владельцев. И действительно, при ближайшем рассмотрении оказывается, что состав многочисленной букары сарыбагышских манапов (эти манапы занимали, пожалуй, первое место по числу закабаленного ими трудового люда) был исключительно пестрым. Нельзя считать случайным, что академик В. В. Радлов отнес к племени сарыбагыш следующие роды: саруу, каба и шыкмаамат (оба являются подразделениями племени саяк), саяк, монголдор, азык, дөөлөс, конгурат, мундуз, кытай, жетиген⁸⁴. Это были различные роды из одноименных племен, входившие в число подданных того или иного манапа.

Ч. Валиханов также отмечает, что в некоторых родах имеются «отделения», происхождение которых неизвестно. В роде сарыбагыш он называет такие «отделения»: асык, өсүк, монголдор, абыла, эшим, чертике, мундуз, таздар, калмакы, джетиген, дөөлөс, кытай, кыпчак и др. По словам Ч. Валиханова, «в ведении каждого манапа у Исенгулов, Черикчи и Атеке есть эти роды». Он делает правильный вывод, что названия этих «отделений» указывают «на более древнее родовое их происхождение».

Однако к букаре у сарыбагышцев принадлежали не только названные (и некоторые другие) роды иноплеменников. На положении букары находились и некоторые из собственных подразделений племени сарыбагыш и в первую очередь — подразделение, известное под названием жети урук (т. е. семь родов), или токо. Это подразделение было одним из четырех основных подразделений племени; кроме него, еще были жантай, элчибек (известное больше под названием таздар или тастар) и манап (см. рис. 5)⁸⁵.

История образования подразделения жети урук во многом сходна с историей подразделения жети кул в составе племени солто. Предки родов, образовавших это подразделение, также считаются усыновленными Токо, который не имел собственных сыновей. Однако хорошо известно, что за свою дочь Күмүшай, выданную замуж за манапа из племени саруу в Таласскую долину, Токо потребовал, кроме большого калыма скотом, еще пять рабов. Ему привели оттуда трех рабов и двух рабынь. Имена рабов: Чечей, Молой и Озүк (Өсүк). Абыла, Сабыр и Чагалдак были, якобы, захвачены во время войны с казахами. По другой версии, казах Абыла с двумя мальчиками неизвестного происхождения сам пришел к сарыбагышцам. Имеются и еще разные версии, но большинство их свидетельствует о казахском происхождении родов абыла, сабыр и чагалдак, предки которых были усыновлены Токо. Дочери Токо приписывают авторство причитания («кошок») по ее отцу, в котором называются имена его прием-

⁸⁴ W. Radloff. Указ. соч., стр. 231.

⁸⁵ Приводимая Ч. Валихановым в его рукописи генеалогия подразделения манап почти полностью совпадает с нашими записями. Заслуживает большого внимания следующее указание Ч. Валиханова: «в конце прошлого столетия (т. е. в конце XVIII в.— С. А.) род Сарыбагыш разделялся на четыре поколения следующего названия: Булат, Темир, Надырбек и Тнай. В роде Булат представителем был Исенгул, в Темирах — Черикчи батыр, в Надырбеке — Бай-бий и в Тнаях — Атеке». Далее Ч. Валиханов отмечает, что в его время эти четыре рода назывались уже по именам возглавлявших их в конце XVIII в. вождей: первый — Эсенгул, второй — Черикчи, третий — Атеке, «по именам батырей, сделавшихся известными; род же Надырбек удержал свое прежнее название потому, что представитель его Бай-бий не был батыр и не сделал свое имя именитым». Это вполне подтверждает мнение Ч. Валиханова о том, что названия «родов и отделений» подвергались иногда изменениям.

ных сыновей. Причитание содержит четкую социальную характеристику подразделения жети урук:

Абыла, Сабыр, Чагалдак
Атам тапкан кул эле,
Осүк, Молой, кул Чечей
Өзүм тапкан кул эле...

Абыла, Сабыр, Чагалдак
Моим отцом приобретенные рабы были,
Осүк, Молой, раб Чечей
Мною самой приобретенные рабы были...

Род кара курсак считают состоящим из потомков пленного калмыка. Потомки этих семи кулов жили небольшими группами в различных местах и составляли самую эксплуатируемую часть сарыбагышцев. Их уделом было — обслуживать хозяйства манапов. Вместе с некоторыми другими родами их наравне с имуществом и скотом распределяли между манапами. К. Байбостонов (с. Джергетал Нарынского района) рассказывал о дележе букары между сыновьями знаменитого сарыбагышского манапа Ниязбека, известными под прозвищем «сегиз бек», т. е. восемь беков. Например, Ормону был выделен род чагалдак, Аджы — роды өзүк и чечей, Субану — род молодой, Шатену — роды жетиген и күрон, Бердикожо — род жарбан, Рыскулбеку — роды из племени азык.

Эту участь разделяли не только джетиуруковцы: Целое подразделение таздар в своей массе также являлось букарой. Многие роды и из других подразделений сарыбагышцев несли на себе всю тяжесть манапского гнета (упомянутый род жарбан, сокур уулу⁸⁶, аюке; группы родов, объединяемых под названиями беш калмакы и калмакы, и др.). Очень характерно, что, приводя перечень родов, составляющих «отделение» эсенгул, В. В. Радлов не назвал ни одного из родов наследственных манапов. Здесь названы все роды джетиуруковцев, группы иноплеменного происхождения (азык, жедигер, моңголдор и жетиген) и роды сарыбагышцев, которым выпал удел букары⁸⁷.

В то же время значительное число родов из подразделения манап представляло собой наследственную привилегированную верхушку племени сары багыш.

Среди них наиболее знатными были потомки Ниязбека, Сатыбалды, Карабека и др. Отсюда ведет свое происхождение знатная «фамилия» во главе с Шабданом Джантаевым (вторая половина XIX — начало XX в.), верным сатрапом царского самодержавия. Часть родов из подразделения манап представляла собой группы мелких манапов и носила название «чала манап».

Среди сарыбагышцев имелось не мало поколений иноплеменного происхождения и помимо названных выше. Представители рода токтоку, который относили раньше к потомству Эсенгула, сами утверждают, что их предки не были сарыбагышцами. Они были присоединены Эсенгулом к его букаре во время одного из крупных передвижений племен. В составе рода

⁸⁶ Потомки нелюбимой жены Тыная.

⁸⁷ W. Radloff. Указ. соч., стр. 233.

токтоку маленькая группка солто — выходцы из одноименного племени. Роды бай казак и убашы составились из калмыков, захваченных в плен Алмакүчүком (из потомства Тыня).

Род жумаш уулу, также относимый к потомству Тыня, в действительности, как сообщают информаторы — узбекского происхождения. По поводу происхождения рода чертике мнения почти не расходятся: большинство информаторов (да и сами старики из этого рода) утверждают, что он из сартов, а хороший знаток генеалогий Зулпукадыр Балбаков (сел. Тегирменты, Кеминского района) уточняет, что родоначальником рода чертике был таджик.

Большой интерес представляет история родов, имевших прозвища беш калмакы и калмакы (из подразделения жантай). Как утверждают представители этих родов, их предки попали в плен к калмыкам (джунгарам) и, прожив там более 30 лет, вернулись вместе с потомством обратно. Находясь среди калмыков, они стали говорить на их языке и соблюдать все их обычаи. Поэтому после возвращения из плена всех потомков Даирбека и Тыныбека стали называть калмыками. По рассказам лиц, бывших в Синьцзяне, на территории Джунгарии, в местности Боро-Тала проживает 60—70 семей из потомков Даирбека.

Однако по мнению других информаторов, роды беш калмакы и калмакы — калмыцкого происхождения, окиргизившиеся калмыки. Такая версия тоже не противоречит истине, поскольку аналогичные примеры довольно многочисленны. Вероятнее всего предположить, что обе версии имеют под собой реальную почву.

Не подлежит сомнению, что в отдельных случаях роды были «сборные», т. е. составлялись из представителей различных племен (чего нельзя сказать о подавляющем большинстве родов). Показателен в этом отношении процесс образования рода жети кул в составе подразделения манап (потомство Эсенгула). Одним из родоначальников этого рода стал Буудайчы, бежавший со своим братом Арпачы из Южной Киргизии после совершенного там преступления. Он был из племени кутчу. Здесь он присоединился к потомкам Эсенгула. Трубач (кернейчи) и в то же время джигит Эсенгула из племени моңголдор был вторым родоначальником. Третьим был раб из племени мундуз. Четверо остальных родоначальников были из калмыков: Көббөн (он был подарен Эсенгулу калмыцким феодалом), Токб (бедняк, привезенный из Чуйской долины), Бокбасар и Бүркүт (пришедшие из Джунгарии и присоединившиеся к Көббону). Все эти лица считались рабами (кул) манапа Эсенгула, что и дало наименование этому поколению.

Объединение произошло после смерти Эсенгула. Между потомками названных лиц установились родственные отношения, они проживали вместе, браки между ними не практиковались. В настоящее время потомками семи рабов называет себя около 50 семей, из них 17—18 семей живут в селении Кара-Суу, до 15 семей — в колхозе им. Жданова Кочкорского района, остальные работают в совхозах и на промышленных предприятиях. Мы видим здесь пример того, как социальная группа приобрела этнический характер.

Чтобы закончить характеристику племени сары багыш, следует упомянуть еще о роде тоголок (или томолок) из подразделения манап. Этот род иногда относили к племени саруу, что едва ли правильно. Согласно преданиям, родоначальник этого рода был сыном Кудаяна, возглавлявшего киргизов во время их крупного похода далеко на юг, за Сыр-Дарью.

Данные о расселении тех групп киргизов, которые, по сведениям стариков, относили себя раньше к племени сары багыш, приведены в табл. 5.

Т а б л и ц а 5

Современное расселение киргизов, относящих себя по происхождению к племени сары багыш

Наименование	Населенные пункты
ЖЕТИ УРУК Абыла	Төрт-Күль (30 семей, большинство населения), Калмак-Ашуу (5 семей), Уч-Урук, совхоз им. Ильича (5 семей), Ак-Түз (6 семей) Кеминского района; Атайка (12 семей), Кашкелен (7 семей), совхоз «Көк-Мойнок» (10 семей) Быстровского района; Кошой-Коргон (несколько семей) Ат-Башинского района
Чагалдак	Советское (15 семей), Қайыңды (3 семьи), Кара-Дөбө (4 семьи) Чуйского района; Чолпон (5 семей), Электор (5 семей) Кочкорского района; Төш-Булак (4 семьи), Кара-Булан (100%) Ат-Башинского района, Тогуз-Булак (6 семей), Көкалчачап (5 семей), Кара-Чий (30 семей) Нарынского района, Угүт (20 семей), Байкөнчөк (70%) Ак-Талинского района
Чечей	Кызыл-Суу (70%), Шамшы (80%), Алмалуу (70%), Борду (15 семей) Быстровского района, Джангы-Джол (60 семей), Кара-Булак Кеминского района, Кара-Дөбө (9 семей), Путь к социализму (30%), Киртруд (большинство), Кош-Коргон (10 семей) Чуйского района, Мангга-Джар (большинство) Кызыл-Аскерского района, Пионер, Куланак (16 семей) Куланакского района, Кошой-Коргон (9 семей), Буркан (9 семей) Ат-Башинского района, Тогуз-Булак (30 семей) Нарынского района, Кара-Саз Кочкорского района, Джекен Калининского района
Молой	Тегирменты, Қайыңды Кеминского района, Өзгөрүш (20 семей) Быстровского района, Ылайлуу-Суу (15 семей) Куланакского района. В нескольких селениях Быстровского и Чуйского районов небольшими группами среди подразделений тынай
Өсүк (өзүк)	Атайка (большинство) Быстровского района, Бейшеке (60%) Кеминского района, Эркин-Сай (15 семей) Панфиловского района, Кошой-Коргон (13 семей), Буркан (13 семей) Ат-Башинского района, Тогуз-Булак (13 семей) Нарынского района, Ак-Кудук (10 семей), Кош-Алыш (10 семей) Кочкорского района
Кара курсак Чертике	Кайырма (20 семей) Чуйского района Кара-Булак (15 семей), Тар-Суу, Төрт-Күль Кеминского района, Атайка (8 семей) Быстровского района, Чуй (36 семей), Он Бир-Джылга (30 семей), Бака-Булак (18 семей) Чуйского района, Пионер (20%), Ак-Кудук (10 семей), Ак-Бешим (3 семьи) Куланакского района, Төш-Булак (10 семей), Кошой-Коргон (10 семей) Ат-Башинского района, Тогуз-Булак (4 семьи), Джалгыз-Терек (15 семей) Нарынского района, Электор (7 семей), Майчыбыр, Чолпон (8 семей), Кызыл-Дөбө (15 семей), колхоз «Шамшы» (20%) Кочкорского района
ЖАНТАЙ	Учкун (3 семьи), Ак-Булак (5 семей), Пионер (15%) Куланакского района, Чортонбай (10 семей) Петровского района, Кошой-Коргон (5 семей), Буркан (7 семей) Ат-Башинского района, Кара-Чий (7 семей) Нарынского района, Дөнг-Арык (80 семей) Чуйского района
Аюуке	Тегирменты Кеминского района, Атайка (6 семей)
Ак чабуу Кубат	Быстровского района, Кенг-Булун Ивановского района Новороссийское (24 семьи) Кеминского района Тегирменты Кеминского района

Т а б л и ц а 5 (продолжение)

Наименование	Населенные пункты
Белек	Тегирменты Кеминского района, Ак-Джар (10 семей) Ат-Башинского района
Мендеке	Новороссийское (25 семей) Кеминского района, Атайка (9 семей) Быстровского района
Таш токум	Новороссийское Кеминского района, Джергетал (15 семей) Нарынского района
Илеке Кусеке Бай жантай Беш калмакы Ка ы	Тегирменты Кеминского района Кайынгды, Карал-Дөбө Кеминского района Шамшы Чуйского района Карал-Дөбө (90%) Кеминского района Кайынгды (90%) Кеминского района, Кашкелен (6 семей) Быстровского района, Кошчак (40 семей) Таласского района
ЭЛЧИБЕК Газдар (тастар)	Новороссийское (27 семей), Тар-Суу, Уч-Урук Кеминского района, Арал, Джангы-Тилек, Джоон-Арык, Туз Кочкорского района, Кашкелен (80%) Быстровского района, Кошой-Коргон, Төш-Булак и Буркан (6 семей) Ат-Башинского района, Джалгыз-Терек (3 семьи) Нарынского района
Атамат Эшмурат Аалибек Кара бөкбө Моюнчу	Уч-Урук (большинство) Кеминского района Сары-Камыш (большинство) Балыкчинского района Көк-Джар Кочкорского района Кашкелен (30 семей) Быстровского района Кочкорка, Көк-Джар Кочкорского района
МАНАП Жарбан	Путь к социализму (80%), Ак-Бешим (6 семей), Маданият (80%) Чуйского района, Атайка (7 семей) Быстровского района, Ак-Бешим (4 семьи) Куланакского района, Кошой-Коргон (17 семей) Ат-Башинского района, Джергетал (8 семей) Нарынского района, колхоз «Шамшы» (30%) Кочкорского района
Эшим	Чуй (4 семьи) Чуйского района, Новороссийское (6 семей) Кеминского района, Ак-Булак (5 семей), Ак-Кудук (15 семей) Куланакского района, Электор (4 семьи), Кара-Саз Кочкорского района
Чоң чарык	Новороссийское (7 семей) Кеминского района, Бурана, Шамшы Чуйского района, Кара-Суу (20 семей) Ак-Кининского сельсовета, Кум-Дөбө (20 семей) Кочкорского района
Тоголок (томолок)	Кызыл-Дөбө (6 семей) Кочкорского района, Октябрь (местность Калба, около 40 семей) Таласского района
Тынай	Кош-Коргон, Сайлик, Джангычек, Узбектруд Чуйского района, совхоз «Кызыл Октябрь» Быстровского района
Сокур	Калмак-Ашуу (40 семей), Боролдой (4 семьи) Кеминского района, Алмалуу, Боорду (12 семей), ст. Быстровка Быстровского района, Таш-Төбө (4 семьи) Ворошиловского района
Ая Кара ўзөң Жоо базар Кубат	Кегеты, Джангы-Алыш Чуйского района (5 семей) Там же (5 семей) Кегеты (30 семей), Боз-Секи Чуйского района Колхоз им. Сталина (в том числе селения Мээнеткеч, Алга) Чуйского района
Чомой Алма күчүк	Ак Бешин (4 семьи) Чуйского района Кызыл-Аскер Буранинского сельсовета Чуйского района

Т а б л и ц а 5 (продолжение)

Наименование	Населенные пункты
Ыйбак	Там же
Жумаш	Самансур (8 семей) Быстровского района, Кош-Коргон (40 семей) Чуйского района
Таштамбек	Атайка (11 семей) Быстровского района, Джангы-Алыш Чуйского района
Абылай	Талды-Булак, Кара-Ой (5 семей) Чуйского района
Сартай	Советское (Джол-Булак, 19 семей) Кеминского района
Жан киши	Кызыл-Суу (13 семей) Быстровского района
Байшүкүр	Джангы-Алыш Чуйского района
Алты уулдун тукуму	Сасык-Булак, Ленин-Джол Чуйского района
Ысмаил уулу	Кайырма (8 семей) Чуйского района
Бакытай уулу	Маданият (20%) Чуйского района
Абадан	Алмалуу Быстровского района (15 семей)
Дебике	
Балкыбек	Путь к социализму (колхоз им. Ворошилова) Чуйского района
Саадабай уулу	Кызыл-Суу (15 семей), Боорду (6 семей) Быстровского района
Кудаяр	Кара-Дөббө, Маданият, г. Токмак Чуйского района
Мурзабек уулу	Советское (10 семей) Кеминского района
Надирбек	Туз (80 семей), Тогуз-Булак, Чонг-Булак, Джоон-Арык, Көк-Джар, колхозы «Тенгдик» и им. Димитрова Кочкорского района
Бусурман	Колхоз «Большевик», колхоз «Туз» Кочкорского района
Нияз	Колхоз им. Жданова (10 семей) Кочкорского района
Бай	Колхозы «Чонг-Булак» и «Тенгдик» Кочкорского района
Ак кулак	Колхозы «Чонг-Булак» и «Тенгдик» Кочкорского района, Кошой-Коргон (5 семей) Ат-Башинского района
Кара мурат	Кочкорка (10 семей) Кочкорского района
Шоорук (ак кыйнок)	Кара-Суу Ак-Киинского сельсовета Кочкорского района
Кара сарт	Там же
Абдыраман	Там же
Куттуксейит	Там же
Базаркул	Там же
Назар	Там же
Кубат	Кара-Суу, Майчыбыр Кочкорского района
Борукчу	Джангычек (4 семьи) Чуйского района
Айтбай	Куланак Куланакского района (33 семьи)
Керим	
Жети кул	Кара-Суу (18 семей), колхоз им. Жданова (15 семей) Кочкорского района
Кожомшүкүр (салибек уулу)	Кара-Саз, конесовхоз № 53 (местность Кара-Куджур) Кочкорского района (всего 25—30 семей), Кашкелен (6 семей) Быстровского района
Чала манал	Кошой-Коргон (15 семей) Ат-Башинского района, Джергетал (10 семей) Нарынского района
Боогачи	Кызыл-Дөббө Кочкорского района
Ак көз уулу	Кум-Дөббө Кочкорского района
Назар	Там же
Черикчи	Чоллон, Орток, Коль-Төр и др. (на северном берегу р. Кочкор) Кочкорского района

Т а б л и ц а 5 (окончание)

Наименование	Населенные пункты
Абаилда	Кызыл-Дөбө, Кош-Алыш (4 семьи), Коммунизм (15 семей), Орток, Чолпон Кочкорского района
Кырк ууру	Плохотниково (11 семей) Чуйского района, Чолпон (15 семей) Кочкорского района
Бек бото	Конорчок Кочкорского района
Жаман карз	Там же
Жаныбек	Колхозы им. Ленина и «Шамшы» Кочкорского района
Борколдой	Колхоз «Шамшы» (50%) Кочкорского района
Кара менде	Бугучу Кочкорского района
Мамаке	Талды-Булак Кочкорского района
Казактар	Кызыл-Дөбө (50%), Төрт-Күл Кочкорского района
Беш күрөн	Узун-Булак (3 семьи), Талаа-Булак (5 семей), Кош-Алыш (8 семей), Кара-Саз (30 семей), Кара-Суу Ак-Кийинского сельсовета (20 семей), колхоз им. Жданова (30 семей) Кочкорского района, Кашка-Джол (5 семей), Советское (6 семей) Кеминского района, Карагай-Булак (6 семей) Кантского района
Токтоку	Тегирменты (большинство) Кеминского района, Куланак (6 семей) Куланакского района, Кара-Суу (5 семей), Төш-Булак (6 семей) Ат-Башинского района
Эсенгул	Ак-Булак (6 семей) Куланакского района
Ниязбек	Учкун (3 семьи), Ак-Булак (18 семей), Шоро (5%), Куланакского района, Бейшеке Кеминского района, поселки совхозов «Кызыл-Октябрь» Быстровского района и им. Ильича Кеминского района
Кожобек	Дюрбельджин Ак-Талинского района
Рыскулбек	Төш-Булак (12 семей) Ат-Башинского района
Бердикожо	Ак-Бешим (30 семей) Куланакского района
Бердибек	Бас-Кыя (8 семей) Нарынского района
Субан	Ак-Бешим (10 семей) Куланакского района, Конезавод № 53 (местность Тегерек-Кырчын) Нарынского района
Ормон	Электор Кочкорского района
Ажы	Кара-Чий (6 семей) Нарынского района
Шатен	Куланак (18 семей) Куланакского района
Ыстам	Там же (32 семьи)
Түлкү	Электор, Кара-Саз Кочкорского района

Чекир саяк

В процессе изучения этнического состава киргизской народности было установлено, что распространенное мнение о наличии в родо-племенной структуре киргизов правого крыла племени саяк как некоего единого этнического целого является ошибочным. Оказалось, что фактически единого племени саяк никогда не существовало. В печати уже было отмечено, что под этим названием объединялось несколько групп совершенно различного происхождения⁸⁸. На этом основании нами выделены два племени. Одно из них оставлено под названием саяк (это племя называют еще алты аталуу саяк, т. е. саяки, имеющие шесть отцов или предков).

⁸⁸ С. М. Абрамзон. Предварительные итоги полевых этнографических исследований..., стр. 21—22.

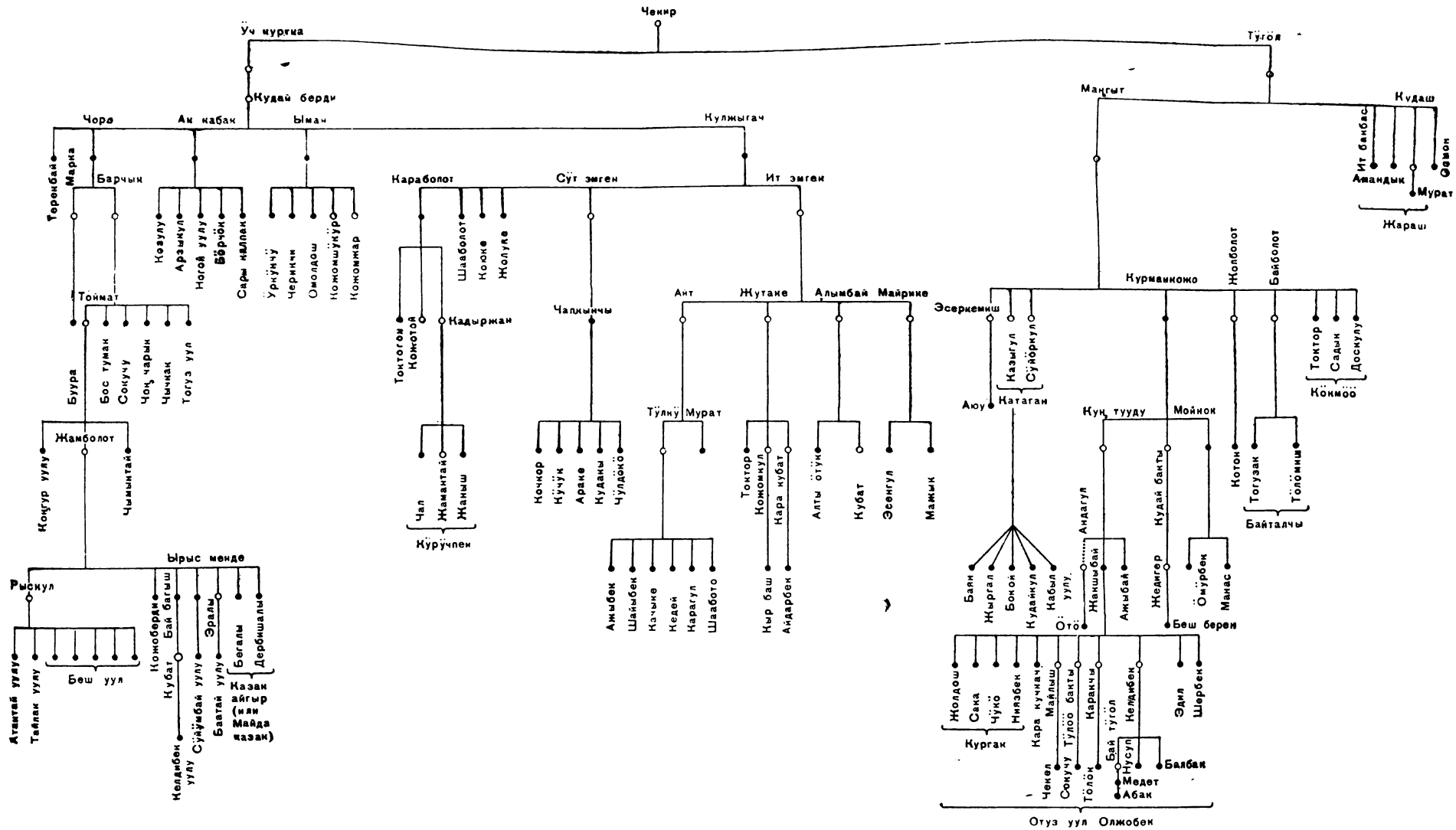


Рис. 6. Структура племени чекир саяк

Другому племени мы присвоили условное название чекир саяк, по имени легендарного предка этого племени — Чекира (его также называют Шакир, Чакыр, Чекир-молдо). Лучшие знатоки генеалогии обоих племен сознают отсутствие общности между ними.

В старой литературе было известно только одно племя саяк. Оно отмечено в «Сиюй тучжи» (под названием Сачак-ноток по И. Бичурину⁸⁹ или да-я-гу по А. Н. Бернштаму⁹⁰), как входящее в состав восточных племен киргизов. Саякская волость названа в числе других киргизских волостей И. Г. Андреевым⁹¹. Ее старшиной был Гадай (возможно, Кедей, из племени чекир саяк). Среди этих волостей названа еще Бустуманская со старшиной Ташибек-бием⁹². Вполне вероятно, что и эта волость была населена чекирсаякцами или саякцами, так как ее название происходит, по-видимому, от имени Бостумака — предка одного из родов, входивших в состав подразделения чоро племени чекир саяк.

Какое из названных двух племен политически преобладало в XVIII в., сказать трудно. Однако на большую роль племени саяк указывает то обстоятельство, что старшиной волости Сару у И. Г. Андреева назван «умершего Садык-батыря сын Саит-батырь»⁹³. Между тем Садыр принадлежал по происхождению к подразделению тунгатар племени саяк. Согласно генеалогии Сейит был не сыном, а братом Садыра. В долине р. Таласа не так давно существовали развалины укрепления, возведение которого приписывалось Садыру⁹⁴. По словам 85-летнего Джумабая Малаева, укрепление (коргон) Садыра находилось в местности Кыс-Моло. Таким образом, власть феодалов из племени саяк распространялась, по-видимому, не только на самих саякцев, но и на другие киргизские племена. Бедственное положение чекирсаякцев в период присоединения Киргизии к России ярко охарактеризовано Г. С. Загряжским⁹⁵. В то же время в другой своей работе Г. С. Загряжский подробно пишет о неограниченной власти крупнейшего феодала, властвовавшего в котловине Кетмень-тубе, Рыскулбека Нарбутина — внука упомянутого Сейита⁹⁶. О произволе и жестокости сыновей Рыскулбека сложил гневную песню «Пять кабанов» великий киргизский акын Токтогул Сатылганов⁹⁷.

Сведения о племени саяк содержатся и в рукописи Ч. Валиханова. По его данным, «род Саяк» составлял 13 тыс. кибиток. Он кочевал на юг от Иссык-Куля, на оз. Сон-Куль (в верховьях Толока), по рекам Нарыну, Кочкор-Ата и Джумгалу, а частью «на нижней оконечности оз. Иссык-Куль». В другом месте рукописи отмечается, что саякцы кочуют также по рекам Ат-Баши и Кокан (?)⁹⁸. В составе рода саяк имелось восемь поколений, из них четыре главных: Курманходжа, Кулчугач (Чоро), Шикмамбет (несомненно, Шыкмаамат современных генеалогий) и Каба. По

⁸⁹ И. Бичурин. Указ. соч., стр. XXVIII.

⁹⁰ А. Н. Бернштам. Указ. соч., стр. 128.

⁹¹ Н. А. Аристов. Опыт выяснения..., стр. 441.

⁹² По отрывку из рукописи И. Г. Андреева, хранящемуся в Ин-те этнографии АН СССР.

⁹³ Н. А. Аристов. Опыт выяснения..., стр. 443. В отрывке из рукописи, хранящемся в Ин-те этнографии, более правильно: не Садык, а Садыр.

⁹⁴ «Садыр, рода Саяк, вознамерившись сделаться главой над родом Сол, построил выше Какбы (правильно: Капка — С. А.) крепость и провел ниже Баутерека арык для 40 юртовладельцев» (В. В. Каллаур. Рассказ о четырех братьях Тюрялибековых. ПТК, т. I, год 8-й. Ташкент, 1903, стр. 34).

⁹⁵ Г. С. Загряжский. Кара-киргизы..., № 45.

⁹⁶ Г. С. Загряжский. Заметки о народном самоуправлении у каракиргиз. Материалы для статистики Туркестанского края, вып. III, 1874, стр. 363—364.

⁹⁷ Токтогул. Избранные произведения. Фрунзе, 1954, стр. 13—14.

⁹⁸ По имеющимся у нас сведениям, подразделение чоро племени чекир саяк проживало в Ат-Баши до переселения туда части племени черик.

словам Ч. Валиханова, каждый род у саяков имел свою тамгу. «Древний оклик — уран» у саяков был потерян и заменен везде именами батыров, живших в конце XVIII в. (Тайлак, Садыр). Ч. Валиханов отмечает, что «поколение это славилось в старину своей силой и храбростью манапов, но теперь в упадке и бедны».

Из материалов Ч. Валиханова видно, что под названием «саяк» объединялись два указанных выше племени. Он перечислил главные подразделения обоих племен и назвал вождей: Тайлак — у чекирсаякцев и Садыр — у саякцев.

В. В. Радлов не выделял саяк в качестве самостоятельного племени. Но он называл среди других родов, входящих в племена бугу, сары багыш и адигине, следующие роды: саяк, каба и шыкмаамат (у Радлова — шыкмаят, шыкманат)⁹⁹. Кроме того, в его работе приведены статистические сведения Макшеева, относящиеся к 1867 г., в которых указано, что в Токмакском уезде насчитывалось 2000 кибиток рода саяк¹⁰⁰.

Несмотря на недостаточную отчетливость сведений, приводимых в «Материалах», нам все же удалось относительно точно выделить численность и расселение каждого из двух племен, объединявшихся ранее под названием саяк. Племя чекир саяк населяло в центральном Тянь-Шане долины рек Джумгала и Сусамыра и ряд урочищ, расположенных в средней части долины р. Нарына. Сравнительно небольшое число чекирсаякцев проживало в пределах Чуйской долины и в западной части Иссык-Кульской котловины.

На территории Пишпекского уезда чекирсаякцы составляли 100% населения Джумгалской (805 хозяйств) и Курмангожинской (792 хозяйства) волостей, 97,9% населения Каракечинской волости (780 хозяйств), 80% населения Сусамырской волости (510 хозяйств) и 58,9% населения Качкинской волости (473 хозяйства). Кроме того, чекирсаякцы проживали в волостях Темирбулатовской (урочища Казыл-Добб, Чонг-Арык, Талды-Булак — 48 хозяйств), Западно-Сукулукской (урочища Бий-Булак, Ур-Арык — 39 хозяйств), Толкановской (урочища Байтык-Арык, Бас-Большок — 28 хозяйств), Багишевой (урочище Малтабар — 11 хозяйств) и Сарыбагишевой (9 хозяйств)¹⁰¹.

В пределах Пржевальского уезда чекирсаякцы населяли Саяковскую волость (923 хозяйства — 100%) и несколько урочищ Чоринской волости (Терек-Суу, Көтөрмө, Ничке-Суу, Конорчок и др.), в которых их насчитывалось 675 хозяйств, или 45,7% населения. В Улахольской и Турайгырской волостях проживало соответственно 103 и 17 хозяйств чекирсаякцев¹⁰².

В целом чекирсаякцы на территории названных уездов составляли 5205 хозяйств.

Племя чекир саяк отчетливо делилось на пять подразделений: курманкожо (в него входили не только прямые потомки родоначальника Курманкожо, но и все остальные потомки легендарного Түгөля), кулжыгач¹⁰³, ыман, чоро и ак кабак (рис. 6). Шестое подразделение — терекбай представляло собой фактически небольшой род. Главными из них являлись два первых подразделения.

Как и в других случаях, мы исключили из структуры племени чекир саяк все те мелкие группы иноплеменного происхождения, которые

⁹⁹ W. Radloff. Указ. соч., стр. 230—231.

¹⁰⁰ Там же, стр. 234.

¹⁰¹ Материалы..., т. VII, вып. 1, стр. 4, 8, 60, 62, 70, 72, 112, 116—139, 142, 172, 178, 196, 202.

¹⁰² Материалы..., т. VIII, вып. 1, стр. 8, 172, 308—328, 390.

¹⁰³ Произносится по-разному: кулжугач, кулчугач, кулчыгач, күлжүгач, күлчүгач.

сохранили свое самоназвание или память об ином этническом происхождении. Значительное число таких мелких групп проживало среди подразделения чоро на правом берегу р. Нарына. Это было следствием активной деятельности одного из чоринских феодалов XVIII в. Жамболота, который неоднократно совершал захватнические, грабительские походы в Ферганскую долину, в долины рек Таласа, Или и т. д. Потомки захваченных Жамболотом пленников и составляли небольшие роды, принадлежавшие по происхождению к племенам кыпчак, мундуз, саруу, кытай и другим и даже к другим народам (таджики, казахи, калмыки).

Приводимая схема структуры племени чекир саяк (рис. 6) требует некоторых пояснений. В составе подразделения курманкожо имеются два рода, объединяемые общим названием «катаган». Следует иметь в виду, что одно из древних киргизских племен также носило название «катаган». Оно встречается, в частности, при перечислении сорока основных киргизских племен в эпосе «Манас»¹⁰⁴. Остатков этого племени среди других племен у киргизов обнаружить пока не удалось, если не считать очень маленькой группы в 15—20 семей, проживающей в Карасуйском районе Ошской области и в одном из соседних районов Узбекской ССР¹⁰⁵. Старика из этой группы называют ее катаган, однако уже не помнят ее происхождения. Возможно, и она связана происхождением с тыньшаньскими катаганцами. Последние, однако, не являются остатком древнего племени катаган. Согласно широко распространенной версии, Мангыт, сын предка курманкоджинцев Түгöля женился на дочери хана Турсуна из племени катаган. Потомки двух его сыновей — Казыгула и Сүйбркула и получили якобы прозвище катаган по названию племени, из которого вышла жена Мангыта. Таким образом, народная традиция прямо не связывает катаганцев из племени чекир саяк с древним племенем катаган.

Относительно рода чапкынчы от проф. К. К. Юдахина нами были получены сведения, свидетельствующие о какой-то связи этого рода чекир-саякцев с группой чапкылдык, проживающей в южной Киргизии. При проверке эти сведения подтвердились. В 1948 г. Касымаалы Токтомамбетов (колхоз «Орто кууганды» Джумгалского района Тянь-Шаньской области) сообщил нам, что род чапкынчы проживает также возле г. Ходжента (современный Ленинабад) и что он переселился туда с Тянь-Шаня. По сведениям, полученным нами в 1955 г. от Калыгула Джолчубекова, 67 лет, проживающего в местности Эски Сүлүктү Булакбашинского сельсовета Ляйлякского района Ошской области, значительная группа чапкылдык, или чапколдук проживает в нескольких пунктах Ляйлякского района и соседних районов Ленинабадской области Таджикской ССР (Ленинабадского, Пролетарского, Канибадамского, Исфаринского), а также в некоторых пунктах Узбекской ССР. По его словам, предками группы были братья Онколу и Чапколу, причем живущие в этой местности являются потомками последнего. От дедов он слышал, что чапкылдыкцы происходят от Сарыбаш (т. е. Сары багыш) и что пришли они в район современного местообитания «из Кочкора-Джумгала».

Среди родов подразделения ыман в схеме (рис. 6) показаны кожом-шүкүр и кожомжар. Однако в настоящее время представителей этих родов на Тянь-Шане нет. По словам Абдыкалыка Чоробаева, потомки, одного из носивших эти имена сыновей Ымана живут среди калмыков в долине р. Текеса (Синьцзян-Уйгурская автономная область КНР), а потомки другого — среди киргизов Афганистана.

¹⁰⁴ С. М. Абрамзон. К семантике киргизских этнонимов..., стр. 124.

¹⁰⁵ Запись то Төрө Абдурсулова (72 лет) и Сулаймана Абдумомунова (50 лет) в сел. Тарыкчы Акташского сельсовета Карасуйского района.

В схеме (рис. 6) отсутствует отмеченный ниже род энкелеч, генеалогические связи которого установить не удалось.

Современное расселение киргизов, относящих себя по происхождению к племени чекир саяк, может быть приурочено, согласно сведениям, полученным от старшего поколения, к существующему административному делению. О нем дает представление табл. 6.

Таблица 6

Современное расселение киргизов, относящих себя по происхождению к племени чекир саяк

Наименование	Населенные пункты
КУЛЖЫГАЧ	Кара-Джол (20 семей) Панфиловского района
Кара болот } Коюке } Шааболот }	Букара (10 семей) Панфиловского района
Жолуке	Ийри-Джар (Сусамыр) Кызыл-Аскерского района, Букара Панфиловского района
Жаныш	Орто-Кууганды (7 семей) Джумгальского района, Ийри-Суу (Сусамыр) Калининского района
Чал	Джоо-Джурек (Сусамыр) Сокулукского района
Токтогон	Кара-Суу (Сусамыр) Кызыл-Аскерского района
Күрүчпек	Уч-Эмчек (Сусамыр) Кызыл-Аскерского района
Чапкынчы	Долоно (6 семей), Кенг-Арал (7 семей) Таласского района, Шумкар (15 семей) Буденновского района
Токтор	Көк-Ой (40 семей), Минг-Теке (15 семей), Кара-Дөбө (30 семей), Кашка-Терек (15 семей), Ак-Татыр (20 семей), Чет-Кууганды (25 семей), Кара-Ой (10 семей), Орто-Кууганды (18 семей), Кызыл-Кыргызстан (8 семей) Джумгальского района
Мурат	Кызыл-Ой Джумгальского района
Кырбаш	Баш-Кууганды (40 семей) Джумгальского района
Айдарбек	Чар-Уя (Сусамыр) Калининского района, Тунук, Кызыл-Ой Джумгальского района
Алты бтүк	Түгөл-Сай (75 семей) Джумгальского района
Эсенгул	Кызыл-Кыргызстан (4 семьи) Джумгальского района
Мажык	Тогуз-Булак (35 семей), Арал (15 семей) Джумгальского района
Ажыбек	Тогуз-Булак Джумгальского района
Шайыбек	Кызыл-Кыргызстан (50 семей) Джумгальского района
Качыке	Кара-Баткак (15 семей), Кызыл-Кыргызстан (7 семей) Джумгальского района
Кедей	Чаек (10 семей), Ак-Татыр (15 семей), Баш-Кууганды (15 семей), Коль-Арык (20 семей), Тогуз-Булак (6 семей), Түгөл-Сай (25 семей), Кызыл-Кыргызстан (25 семей) Джумгальского района
Шаабото	Табылгыты (15 семей), Сары-Булун (15 семей), Кара-Ой (30 семей) Джумгальского района
Энкелеч	Минг-Теке (30 семей), Көк-Ой (15 семей), Кара-Баткак (15 семей) Джумгальского района
Карагул	Эмель (30 семей) Джумгальского района
АК-КАБАК	Беш-Терек (20 семей), Орто-Кууганды (7 семей) Джумгальского района
	Кызыл-Кыргызстан (5 семей), Орто-Кууганды (30 семей), Беш-Терек (8 семей), Чаек (4 семьи), Коль-Арык (30 семей) Джумгальского района

Т а б л и ц а 6 (продолжение)

Наименование	Населенные пункты
ЫМАН	Кызыл-Кыргызстан (3 семьи), Табылгыты (7 семей), Чаек (8 семей), Базар-Турук (3 семьи) Джумгалского района, колхоз «Эпкин» (5 семей) Кочкорского района, Казарман (4 семьи) Тогуз-Тороуского района, Дюрбельджин, Ничке-Суу, Кара-Суу (100%), Терек (90%), Көк-Джар (100%), Ак-Талаа (70%), Тогуз-Булак (60%) Ак-Талинского района
ЧОРО	Туткуй, Ничке-Суу, Ак-Талинского района, Төш-Булак (5 семей) Ат-Башинского района
Конур-уулу	Көк-Ой (40 семей), Кара-Булун Куланакского района
Чымынтай	Ак-Кыя (40%) Ак-Талинского района, Атай (7 семей) Тогуз-Тороуского района
Буура	Кызыл-Эмгек Куланакского района
Бос тумак	Кара-Булун Куланакского района
Сокучу	Ак-Кыя (40%), Ак-Талаа (Джангы-Талап, 30%), Ак-Талинского района
Чон чарык	Кадыралы (Май, 40 семей) Куланакского района, Дюрбельджин (10 семей) Ак-Талинского района
Чычкак	Казарман, Көк-Ийрим, Атай (4 семьи) Тогуз-Тороуского района
Тогуз уул	Угүт (50%) Ак-Талинского района
Атантай уулу	Кызыл-Джылдыз (большинство) Тогуз-Тороуского района
Тайлак уулу	Дюрбельджин Ак-Талинского района, Көк-Ийрим (25 семей), Казарман (3 семьи), Атай (8 семей) Тогуз-Тороуского района
Беш уул	Казарман Тогуз-Тороуского района, Дюрбельджин Ак-Талинского района
Кожоберди	Кожорчок (20%) Ак-Талинского района
Ырыс менде	Кожорчок, Дюрбельджин Ак-Талинского района
Бай багыш	Кара-Ой (Ботаяр, 25 семей), Кара-Булун Куланакского района, Дюрбельджин Ак-Талинского района
Келдибек уулу	Кызыл-Эмгек Куланакского района
Баатай уулу	Дюрбельджин Ак-Талинского района
Казак айгыр	Чолок-Кайын (10 семей) Ак-Талинского района
ТЕРЕКБАЙ	Чет-Кууганды (25 семей), Эмель (10 семей) Джумгалского района
ҚУРМАНҚОЖО	Атайка (11 семей) Быстровского района, Ак-Бешим (3 семьи) Чуйского района
Кургак	Чаек (5 семей), Ак-Татыр (8 семей), Кыз-Арт (местность Кара-Булак, 40 семей) Джумгалского района, Бар-Булак, Ак-Терек Тонского района, Кенг-Суу (10 семей) Тюпского района
Кара кучкач	Кара-Суу (35 семей) Джумгалского района, Кызыл-Дөбө (3 семьи) Кочкорского района
Чекел }	Чонг-Дөбө (15 семей), Багышан (8 семей) Джумгалского района
Төлөк }	Багышан (20 семей) Джумгалского района
Сокучу	Чонг-Дөбө (20 семей) Джумгалского района
Нусуп	Сары-Талаа (20 семей) Джумгалского района
Балбак	Алтын-Арык (15 семей) Джумгалского района
Медет	Кара-Суу (15 семей) Джумгалского района
Абак	Кара-Суу (15 семей) Джумгалского района
Эдил	Ак-Талаа (14 семей) Кочкорского района

Т а б л и ц а 6 (окончание)

Наименование	Населенные пункты
Шербек	Мантыш (7 семей) Кочкорского района
Отõ	Кара-Чий (15 семей) Джумгалского района, колхоз им. Ленина Чуйского района
Ажыбай	Кыз-Арт (15 семей) Джумгалского района
Мойнок	Базар-Турук (40 семей), Кара-Чий (25 семей) Джумгалского района
Манас	Быстровка (10 семей) Быстровского района
Беш берен	Кыз-Арт (9 семей) Джумгалского района, Мантыш (10 семей) Кочкорского района
Котон	Тилектеш (5 семей) Куланакского района
Котон } Байталчы }	Кыз-Арт (15 семей), Сары-Талаа (45 семей) Джумгалского района
Кõк мõб	Кыз-Арт (15 семей) Джумгалского района, Мантыш (30 семей) Кочкорского района
Аюу	Кõк-Ой (10 семей) Джумгалского района, Кош-Булак, Дõдõмõль, Табылгыты Тогуз-Гороуского района
Катаган	Таш-Тõбõ (около 200 семей), Кыз-Арт (15 семей), Чонг-Дõбõ (15 семей), Алтын-Арык (8 семей), Орто-Кууганды (5 семей) Джумгалского района, Кайырма (15 семей), Ленин-Джол (10%) Чуйского района, Мантыш (30 семей), Кызыл-Дõбõ (6 семей) Кочкорского района, Чым-Коргон (5 семей) Быстровского района, Эркин-Сай (20 семей) Панфиловского района, Дõнг-Талаа, Конгур-Олõнг, Ак-Терек Тонского района, Таш-Тõбõ Ворошиловского района, возле пос. Чолпон-Ата * Иссык-Кульского района
Жараш	Кыз-Арт (43 семьи), Багышан (15 семей) Джумгалского района
Осмон	Кыз-Арт (18 семей) Джумгалского района

* Местное поколение катаганцев считает себя потомками Еоюка, правнука Суйоркула (см. рис. 6)

Кроме того, группы чекирсаякцев (наименования подразделений остались невыясненными) проживают в следующих населенных пунктах: Куланах Куланакского района, Дõнг-Алыш (5 семей) и Чолпон (10 семей) Кочкорского района, Кызыл-Суу (5 семей), Алмалуу (7 семей), Боорду (9 семей) Быстровского района, Чичерин (40 семей), Чортombай (5 семей) Петровского района, Восточный Сокулук (60 семей) Сокулукского района, Мангка-Джар, Шалта (20 семей), Орто-Алыш и Орто-Сай Кызыл-Аскерского района, Чорголо (10 семей), Орто-Арык, Кум-Арык (около 20 семей) Панфиловского района, Сары-Гоо (до 10%), Кайырма (3 семьи), Кара-Суу (до 10%) Калининского района, Тогузак (несколько семей) Ивановского района. Сыры-Джыгач (30%), Четингди (большинство), Джедигер (5 семей) Кантского района, Джангы-Джол, Кара-Дõбõ (4 семьи), Дõнг-Арык (12 семей), Киртруд (до 10%), Он Бир Джылга (5 семей) бывший колхоз им. Ленина (10%) Чуйского района.

Саяк

Племя саяк в том его составе, который представлен в схеме (рис. 7), рассматривается нами как самостоятельное племя правого крыла киргизов. Некоторые сведения об этом племени были приведены выше при характеристике племени чекир саяк.

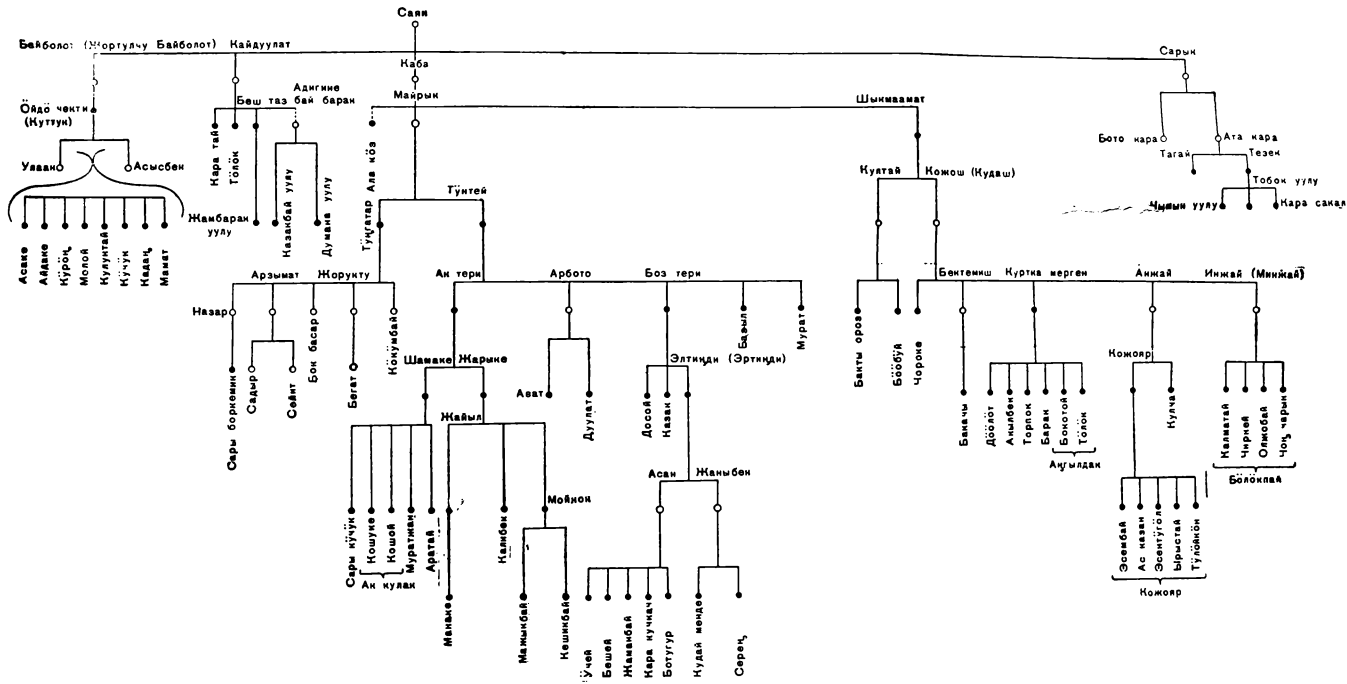


Рис. 7. Структура племени саяк

Накануне Великой Октябрьской социалистической революции наиболее крупные группы саякцев населяли западную часть северного и южного побережья оз. Иссык-Куль, а также некоторые урочища в среднем течении р. Нарына. Небольшие группы саякцев проживали в долинах рек Чу, Джумгала и др.

В Пржевальском уезде саякцы составляли 98,8% населения (1458 хозяйств) Турайгырской волости (урочища Чоктал, Тамчы, Чечек-Булак, Сарай, Тору-Айгыр, Джар-Булак, Ак-Коргон, Тогуз-Булак, Кара-Ой, Койчу, Карагайлы-Булак, Согуты, Кара-Суу, Талды-Булак, Четке-Долонаты, Орто-Долонаты и др.) и 92,5% населения (1278 хозяйств) Улахольской волости (урочища Джоон-Арык, Шор-Булак, Ак-Терек, Кара-Гоо, Карал-Добб, Конгур-Олбонг Саз, Алабаш, Чолок-Кыр, Тура-Суу, Кыргоо, Джол-Джылга, Тогуз-Булак, Кок-Сай, Кара-Суу и др.). Кроме того, в составе населения Чоринской волости насчитывалось 419 хозяйств (или 28,5%) саякцев, живших в тесном соседстве с чекирсаякцами и басызцами (урочища Кок-Арт, Байдамтал, Казык, Боорду, Колбоор, Арал, Кок-Ийрим, Кайынгды, Кош-Булак и др.)¹⁰⁶.

В Пишпекском уезде наиболее крупная группа саякцев разных подразделений была отмечена в Качинской волости (228 хозяйств или 28,4%). Они проживали здесь рядом с чекирсаякцами в урочищах Ничке-Суу, Чонг-Кырчын, Кара-Кунгей, Кедей-Арык, Кызыл-Собок, Сары-Булак, Аскалы и др. В Сусамырской волости среди чекирсаякцев и рода кара боркемик (племня саруу) насчитывалось 108 хозяйств саякцев (урочища Бостон-Кайын, Тура-Терек, Чонг-Джекят, Сары-Булак, Сары-Камыш и др.). Саякцы из рода боббуй в количестве 165 хозяйств проживали совместно с сарыбагышцами в Темирбулатовской волости и 23 хозяйства — в Тынаевской волости¹⁰⁷.

Среди подразделений и родов племени саяк в «Материалах» названы кара кучкач, ботугур, боз тери, элтинди, серен, кожош, кудай менде, бакачы, казак тукум, жаманбай, куртка мерген, ак тери, кадан, боббуй, ойдо четки, кайдуулат, шыкмаамат, тезек, тагай, сары, кучук.

По словам стариков-саякцев, в состав их племени входило четыре основных подразделения: ойдо четки, кайдуулат, каба и сарык (рис. 7). Самое крупное из них — каба в свою очередь подразделялось на четыре ветви: тунгатар, тунтей, шыкмаамат и ала коз.

При характеристике племени чекир саяк указывалось, что племя саяк называют еще алты аталуу саяк. Шестью предками, давшими такое название группе, считают Каба, Тунгатара, Тунтея, Сарыка, Ойдочекти и Кайдуулата. Крупные роды ак тери и боз тери из подразделения каба (а иногда и все подразделение), именуют еще чоң як или жалдуу каба, т. е. большие саяки или гривастый каба. Саякцев, проживавших на северном побережье озера Иссык-Куль (преимущественно из ветви шыкмаамат), называли обычно кунгей саяк, а проживавших на южном побережье (в основном из рода ак тери) — тескей саяк.

Некоторые роды известны нашим информаторам только по названию и они не всегда с достаточной уверенностью указывали их место в структуре племени. Таковы роды кутунай и чоңко, которых они относят к подразделению каба. В Северной Киргизии эти роды не были представлены. Нам не встретились потомки родов базыл, мурат, ават и дуулат. Эти роды проживали в северной части современной Ошской области, как и подав-

¹⁰⁶ Материалы..., т. VIII, вып. 1, стр. 4—8, 152—180, 320, 324, 327—328; 334, 366.

¹⁰⁷ Материалы..., т. VII, вып. 1, стр. 100, 106, 132, 134, 136—139.

ляющее большинство ветви тунгатар¹⁰⁸. Нами не зарегистрирован также род сары күчүк, хотя он упомянут в «Материалах».

Современное расселение потомков тех, кто называл себя саякцами, представлено в табл. 7.

Таблица 7

Современное расселение киргизов, относящих себя по происхождению к племени саяк

Наименование	Населенные пункты
ОЙДО ЧЕКТИ	Дөдөмөл (7 семей), Кош-Булак, Табылгыты (5 семей) Тогуз-Тороуского района, Байкөнчөк (15%) Ак-Талинского района, Кызыл-Эмгек (5 семей). Кара-Ой (4 семьи) Куланакского района, Кызыл-Дөбө (3 семьи) Кочкорского района, Беш-Терек (15 семей), Пионер (33 семьи) Джумгальского района
Асаке } Айдаке }	Тура-Терек, Джекат, Ноо, Сары-Булак (всего 100 семей) Джумгальского района, Сары-Булун (10 семей), Дүңгүрөмө (10 семей), Кызыл-Сөбк (15 семей) Джумгальского района
Кулунтай } Күчүк }	Ичке-Суу (30 семей), Кара-Баткак (40 семей) Джумгальского района
Кулунтай } Күчүк }	Ак-Чий (33 семьи), Кара-Ой (15 семей) Джумгальского района
Асаке } Молой }	
Молой } Мамат }	с. Казарман (30 семей) Тогуз-Тороуского района
Кадаң } Молой }	с. Бостон-Кайын (100%) Джумгальского района
Кадаң }	Чонг-Арык (4 семьи) Куланакского района, Ничке-Суу, Дюрбельджин, Ак-Чий (80%), Мыкачы Ак-Талинского района
КАЙДУУЛАТ	Казарман (4 семьи) Тогуз-Тороуского района, Чонг-Арык (20 семей) Куланакского района, Сайлик (более 10 семей) Чуйского района
Беш таз	Джангычек (5—6 семей) Чуйского района
Кара тай } Жамбарак уулу }	Кызыл-Октябрь (Сары-Камыш, 17 семей) Джумгальского района
Казакбай уулу	Көлмө (6 семей) Куланакского района
Думана уулу	Атай (6 семей) Тогуз-Тороуского района,
КАБА	Чолок-Кайынгды (более 30 семей) Панфиловского района
Тунгатар	Нылды-Сай (колхоз «Комсомол», 4 семьи), Долоно (4 семьи) Таласского района
Сары боржемик	Бирлик (Сары-Камыш, 14 семей) Джумгальского района
Тунтей	
Ак тери (прозвище чалып алды)	Дүпкүр Тогуз-Тороуского района
Шамаке	Атай (90%) Тогуз-Тороуского района
Жарыке *	Көк-Ийрим (70%) Тогуз-Тороуского района
Боз тери	Кара-Гоо, Бар-Булак, Шор-Булак, Конгур-Өлөңг, Ала-баш Тонского района
Казак	Боз-Тери Иссык-Кульского района
Ботугур	Чонг Сары-Ой, Кара-Ой Балыкчинского района

¹⁰⁸ Я. Р. Винников. Указ. соч., стр. 147.

Таблица 9 (окончание)

Наименование	Населенные пункты
Ботугур } Досой }	Колхоз «Кызыл Туу» Тонского района
Кара кучкач } Ботугур } Учей } Бешей } Жаманбай }	Колхоз им. К. Маркса Тонского района
Кудай менде	Улахол Балыкчинского района
Серен	Тогуз-Булак Тонского района
Шы к м а а м а т	Казарман Тогуз-Тороуского района
Бакты ороз	Чонг-Сары-Ой, Дөбөлү Балыкчинского района
Бөбөбүй	Кара-Мойнок (80 семей), Ак-Учук (4 семьи) Кочкорского района, Кызыл-Суу (30 семей), Боорду (15 семей), Алмалуу (15 семей) Быстровского района, Карал-Дөбө (15 семей) Кеминского района, Плехотниково (4 семьи) Чуйского района, Кара-Дөбө (12 семей), Чиркей (70 семей) Иссык-Кульского района
Бакачы	Кара-Ой, Чонг Сары-Ой, Кумбель, Чет Кой-Суу, Боз-Тери, Долинка Балыкчинского района
Чороке	Чет Кой-Суу Балыкчинского района
Куртка мерген	Тору-Айгыр, Чырпыкты, Чоктал Балыкчинского района
Кожояр	Кара-Дөбө, Көк-Дөбө, Он Жети Карагай, Темировка Иссык-Кульского района
Калматай	Темировка Иссык-Кульского района
Чиркей	Таштак, Көк-Дөбө, Чиркей Иссык-Кульского района
Олжобай } Чоң чарык }	Корумду Иссык-Кульского района
Ала көз	Колхоз им. К. Маркса Тонского района. Көк-Ой (5 семей) Джумгалского района
САРЫК	
Чымын уулу	Кайынгды, Казарман Тогуз-Тороуского района
Тобок уулу	Кайынгды (большинство), Дөдөмөл (90%), Кош-Булак (70%) Тогуз-Тороуского района
Кара сакал	Кызыл-Джылдыз Тогуз-Тороуского района
Тагый	Табылгыты (60%), Аскалы (100%) Тогуз-Тороуского района

* В схеме (рис. 7) среди потомков Жарыке (от Мойнока) показаны роды мажыкбай и кешикбай. Фактически эти роды происходят от сына Жайыла — Калибека; его вдова вышла замуж за Мойнока, поэтому ее дети стали называть себя потомками Мойнока.

Кроме указанных выше населенных пунктов, саякцы живут в селениях Кытай (10 семей) Джеты-Огузского района, Чычкан (7 семей) Покровского района, Чолпон (около 10 семей) Кочкорского района.

Черик

Значительная часть племени черик локализована за пределами СССР, а именно — в Синьцзян-Уйгурской автономной области КНР. В особенности это относится к трем из пяти основных подразделений племени черик: тору, бай чубак и куба (рис. 8), хотя отдельные их части прожи-

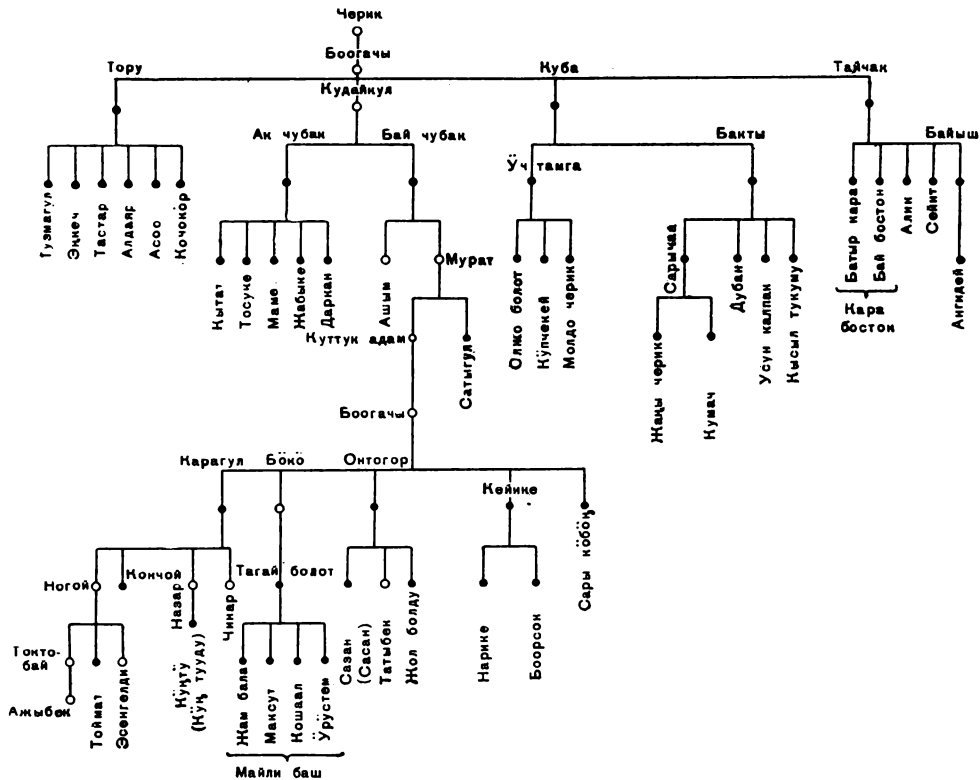


Рис. 8. Структура племени черик

вали вместе с двумя другими крупными подразделениями черикцев — ак чубак и тайчак — в пределах России.

Накануне Октябрьской революции племя черик занимало территорию двух волостей Пржевальского уезда: Чериковской (946 хозяйств) и Чаш-Тюбинской (866 хозяйств)¹⁰⁹, расположенных в южной, высокогорной полосе Центрального Тянь-Шаня. Зимние стойбища черикцев размещались в долине р. Ат-Баши, в урочищах Баш-Кайынгды, Кашат, Кара-Гоо, Кара-Кашат, Джыгач-Коргон, Тур-Арык, Узун-Гоо, Анг-Коргон, Кайынгды, Кашкулак, Джол-Бөгөштү, Туук-Бөгөштү, Каман-Суу, Көк-Күмбөз, Ача-чонг, Керим-Булак, Ничке-Суу, Токой-Башы. Ак-Муз, Орто-Кайынгды, Кара Чий, Юрме, Муканчи-Суу, Джарык-Таш, Талды-Суу, Джерик-Джал, Туйган, Терек-Суу, Сары-Дөбө, Суук-Булак, Кембиль, Бокту-Кабак, Ноот, Баш-Кельтебик, Сары-Булак, Черикты, Чет-Кельтебик, Коль-Арык, Орто-Кельтебик, Берле, Сай-Арык, Сасык-Булак, Кеныш-Арык, Балагас, Крен-Кыштоо, Джагора. Летними пастбищами черикам служили долины рек Арпы и Аксяя. В этих пределах, как показывают данные, содержащиеся в «Материалах», были расселены следующие подразделения и роды племени черик: сазан, тагай болот, куба, сейит, жол болду, тору, кара бостон, жаңы черик, ак чубак, алдаяр, ангидей, сары көббөн, бейшеке, топор.

Обстоятельные сведения, полученные от представителей старшего поколения черикцев, позволили значительно расширить имевшиеся ранее

¹⁰⁹ Материалы..., т. VIII, вып. 1, стр. 268—288, 382.

скудные данные о структуре этого племени¹¹⁰. Однако в этих сведениях содержится не мало противоречий относительно генеалогических связей некоторых подразделений. Критический анализ различных показаний привел нас к выводу, что наиболее надежной и снимающей многие сомнения и неясности является схема, предложенная 90-летним Кайыпом Дербишевым (с. Ат-Баши, Ат-Башинского района). Эта схема была принята нами за основу, частично прокорректирована и дополнена другими показаниями. Некоторые из указанных в ней родов не проживают в пределах СССР (за исключением отдельных семей). К ним относятся, например, тоймат, олжо болот, молдо черик, кысыл тукуму, кунтү и некоторые другие. Нам были названы некоторые группы черикцев, проживающие в пределах Китайской Народной Республики, генеалогические связи которых остались невыясненными (таковы кош тамга, желден, жоош, асамбек). Подлежат исследованию генеалогические связи таких подразделений, как үч тамга, кумач и некоторые другие. Согласно указанным выше сведениям, размещение сельского населения, именовавшего себя ранее черикцами и проживающего главным образом в Ат-Башинском районе Тянь-Шаньской области, представлено в табл. 8.

Таблица 8

Современное расселение киргизов, относящих себя по происхождению к племени черик

Наименование	Населенные пункты
АК ЧУБАК	
Ак чубак	Ак-Муз (частично) Ат-Башинского района, местность Кара-Шоро Кольдүкского сельсовета (30—40 семей) Мирза-Акинского района Ошской области *
Тосуке	Пограничник (150 семей) Ат-Башинского района
Жабыке	
Даркан	
Мамек	Пограничник (40 семей), Сары-Булак Ат-Башинского района
Кытат	Сары-Булак Ат-Башинского района
БАЙ ЧУБАК	
Сатыгул	Кенг-Бель (Кембиль) Ат-Башинского района
Кончой	Ой-Терскен Ат-Башинского района
Майли баш (майдуу баш, майды баш)	Кенг-Бель, Терек-Суу, Ой-Терскен, Талды-Суу, Туюк-Бөгөштү. Ак-Моюн Ат-Башинского района
Сазан (сасан)	Баш-Кайынгды, Көчпös, Ак-Моюн Ат-Башинского района
Жоля болду	Ой-Терскен Ат-Башинского района
Кейике	
Нарике	
Боорсок	Туюк-Ан Ат-Башинского района
Сары көбөн	Ой-Терскен Ат-Башинского района
КУБА	
Куба	Туюк-Бөгөштү Ат-Башинского района
Күпчекей	Терек-Су, Суюк-Богошту Ат-Башинского района, Джатты Огуз Джеты-Огузского района
Сарычаа	Туюк-Ан, Кызыл-Октябрь, Ак-Моюн Ат-Башинского района

* В опубликованных в последнее время данных черикцы на юге Киргизии отмечены только в Ала-Букинском районе б. Джалал-Абадской области (Я. Р. Винников. Указ. соч., стр. 149). Восполняя имеющийся пробел, мы приводим дополнительные данные по районам Южной Киргизии.

¹¹⁰ См., например, W. R a d l o f f. Указ. соч., стр. 230—231; Н. А. А р и с т о в. Опыт выяснения..., стр. 441.

Наименование	Населенные пункты
Жаңы черик Кумач	Каш-Кулак, Терек-Суу Ат-Башинского района Кара-Кульджа, Кызыл-Джар Советского района Ошской области
Дубан Усун калпак (узун калпак)	Баш-Кайынгды Ат-Башинского района Ак-Муз, Талды-Суу, Туюк-Бөгөштү Ат-Башинского района, Джеты-Огуз Джеты-Огузского района
ТАЙЧАК Кара бостон	Кенг-Бель, Терек-Суу, Кызыл-Октябрь Ат-Башинского района, Джеты-Огуз Джеты-Огузского района
Алик Сейит Ангидей	Ак-Муз, Ак-Моюн, Талты-Суу Ат-Башинского района Ой-Терскен Ат-Башинского района Кенг-Бель, Туюк-Бөгөштү, Кызыл-Октябрь Ат-Башинского района
ТОРУ Тору	Баш-Кайынгды, Ак-Моюн, Туюк-Ан, Каратал, Туюк-Бөгөштү Ат-Башинского района, Джеты-Огуз Джеты-Огузского района
Эңкеч Тастар Алдаяр	Ат-Баши Ат-Башинского района Кенг-Бель Ат-Башинского района Баш-Кайынгды, Кенг-Бель Ат-Башинского района

Кроме того, небольшие группы черикцев живут рассеянно среди групп другого происхождения: в селениях Кош-Булак, Казарман, Атай, Кайынгды Тогуз-Тороуского района, Туткуй Ак-Талинского района, Шалба (6 семей) Джеты-Огузского района, Сүттү-Булак (5 семей) Покровского района, Көбчү (12 семей) Тюпского района, Кара-Буура (20 семей), Бакыйыр (20 семей), Бакыян (5 семей) Кировского района. Последние три группы обычно причисляют к багышцам, однако наиболее осведомленные представители этих групп¹¹¹ без колебаний отмечают свою связь по происхождению с племенем черик вце лом, относя себя к роду кара чериков.

Моңголдор

Племя моңголдор¹¹² было названо в «Сиюй тучжи» среди четырех основных племен, входивших в «Западную орду» киргизов вместе с другими одиннадцатью племенами.

В результате различных политических событий моңголдорцы оказались рассеянными среди других племен и этнографических групп киргизов и, за редкими исключениями, находились на положении букары у манапов более сильных феодально-родовых союзов. Трудовые массы моңголдорцев были одной из наиболее бесправных и эксплуатируемых групп киргизского населения. Лишь после присоединения к России часть моңголдорцев была объединена и накануне Октябрьской революции эта группа составляла население целой Шаркратминской волости Пржевальского

¹¹¹ Например, Шербек Байсейитов, 75 лет, из сел. Бакыян Кировского района.

¹¹² По чтению И. Биязурина (Указ. соч., стр. XXIX) — Мынкондор-ноток, по чтению А. Н. Бернштама (Указ. соч., стр. 128) — мэн-кэ-р-до-р.

уезда, в которой насчитывалось 1598 хозяйств монголдорцев¹¹³. Эта волость занимала территорию в северной части долины р. Ат-Баши и к югу от хребта Нарын-Тоо, между р. Нарыном и названным хребтом, в центральной части Тянь-Шаня. Здесь монголдорцы проживали в урочищах

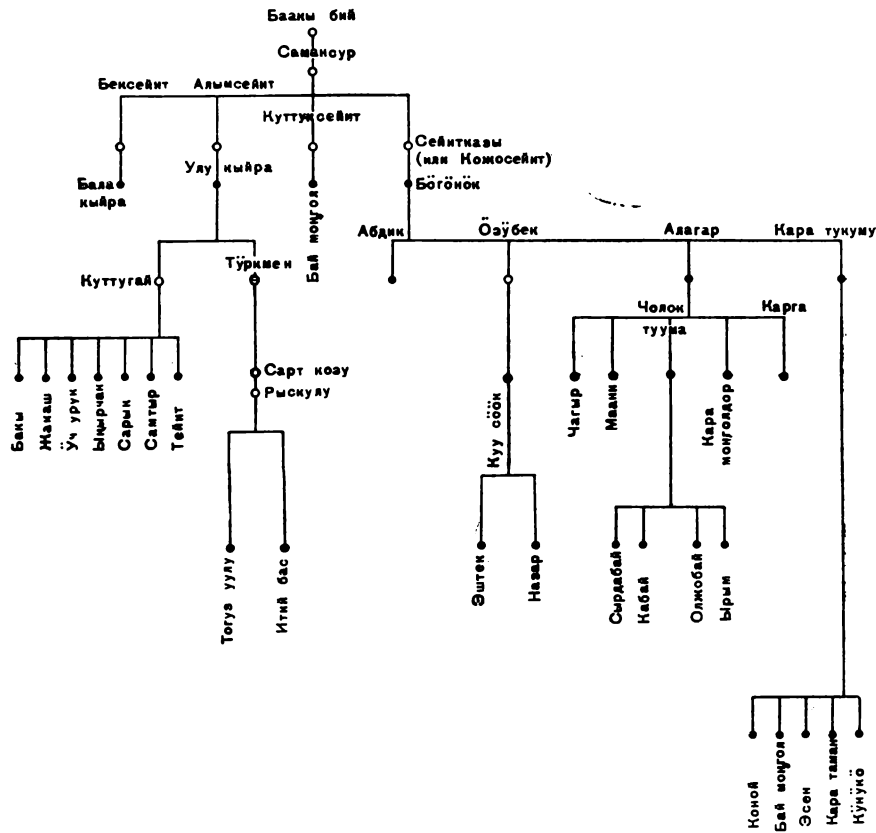


Рис. 9. Структура племени монголдор

Ала-Мышык, Кара-Тоо, Каш-Кулак, Джан-Булак, Ноот-Булак, Кара-Терек, Таш-Этек, Джангыз-Арча, Сары-Камыш, Бакал-Булак, Тамчы-Булак, Таш-Күнгей, Аркар-Булак, Олдомор, Ак-Джар, Талды-Суу, Кызыл-Булак, Саурет-Булак, Данге-Суу, Мазар-Булак, Кара-Булун, Уу-Булак, Тогуз-Булак, Шор, Карагайлы-Булак, Калмагаш, Орукгам, Бороонду, Ичке-Суу, Сасык-Булак, Қайынгды, Төө-Джайлоо, Бурган-Суу, Чар-Айгыр, Шарыго, Күрпек-Көк, Чар, Анг-Коргон, Көк-Джар, Дөбөлү, Алыш, Коджо-Уңгүр.

Среди этой группы монголдорцев были отмечены следующие подразделения: куу соён, чолок туума, чагыр, кара тукум, бакы, бала кыйра, куттугай, түркмен.

Кроме Шаркратминской волости, монголдорцы населяли также по соседству с чекирсякцами и ойдөчектинцами некоторые пункты Чоринской волости того же уезда в урочищах Караул-Таш, Бешик-Саз, Кыргыз-Кыр-

¹¹³ Материалы..., т. VIII, вып. 1, стр. 248—268, 382. Объединение части монголдорцев, живших до того разрозненно в Чуйской и Кочкорской долинах, в Прииссыккулье и других местностях, приписывается Джакыпбеку, служившему вначале джигитом у сарыбагышского манапа Қайду Рыскулбекова, а затем разбогатевшему. Сын Джакыпбека — Боогачы стал впоследствии сам крупным манапом.

чын, Мазар, Туткуй, Кара-Джар, Кур-Терек, где их насчитывалось 149 хозяйств¹¹⁴. Небольшая группа монголдорцев (9 хозяйств) проживала в урочище Чонг-Саз Эсенгуловской волости¹¹⁵ среди сарыбагышцев.

В Пишпекском уезде наиболее крупная группа монголдорцев была отмечена в Тынаевской волости. Они были расселены в урочищах Кош-Коргон-Арык, Боорду, Альджамбай, Бүркүт, Арсы и Чым-Булак смежно с сарыбагышцами, кушчинцами, баарынцами и другими группами. Здесь их насчитывалось 176 хозяйств, из них 135 хозяйств составляли отдельную общину. 73 хозяйства монголдорцев жили среди солтинцев в Иссыгатинской волости (урочище Кара-Гоо), 57 хозяйств — между солтинцами в Толкановской волости (урочища Джантай-Кыпчак, Узун-Булак, Ала-Арча, Оро-Башы, Чили-Төрткүль, Бас-Бөлтөк), 22 хозяйства в Джамансартовской волости (урочища Кул-Байтал, Чолок-Булак), 29 хозяйств в Сарыбагышевской волости¹¹⁶. В Аулиеатинском уезде небольшая группа монголдорцев (19 хозяйств) под названием монгол проживала в Карабуринской волости (урочище Аир-Там) среди багышцев¹¹⁷.

Структура племени монголдор до последнего времени оставалась неясной. В. В. Радлов отмечал, что «род монгулдар» имеется в племенах бугу, сары багыш, солто и адигине¹¹⁸. Н. А. Аристов также ограничился очень краткими и общими сведениями о племени монголдор в целом, рассматривая его как «чуждую примесь»¹¹⁹.

На основании многократных расспросов стариков-монголдорцев этнографическому отряду Киргизской комплексной экспедиции удалось выявить основные подразделения и роды племени монголдор и их соотношение друг с другом. Племя подразделялось на четыре части (рис. 9): улу кыйра, бала кыйра, бай монгол и бөгөнөк.

В настоящее время группы киргизского населения, называвшие себя ранее монголдорцами, сосредоточены главным образом в пределах Ат-Башинского и Нарынского районов Тянь-Шаньской области, но представлены также и в других районах Северной Киргизии¹²⁰. Расселение этих групп видно из табл. 9.

Таблица 9

Современное расселение киргизов, относящих себя по происхождению к племени монголдор

Наименование	Населенные пункты
БОГӨНӨК Куу сөбк	Ат-Башы (30 семей), Каш-Кулак Ат-Башинского района, Жан-Булак, Төш-Булак, Кызыл-Унгүр, Мээнеткеч Куланакского района, Ново-Михайловка, Чым-Коргон 65—70 семей) Быстровского района, г. Нарын (20 семей)

¹¹⁴ Материалы..., т. VIII, вып. 1, стр. 320—324.

¹¹⁵ Там же, стр. 296.

¹¹⁶ Материалы..., т. VII, вып. 1, стр. 6, 8, 56, 70, 82—84, 96, 102.

¹¹⁷ Материалы..., т. IV. Поаульные таблицы, стр. 140.

¹¹⁸ W. Radloff. Указ. соч., стр. 230—231.

¹¹⁹ Н. А. Аристов. Опыт выяснения..., стр. 437—438, 450.

¹²⁰ Подразделение бай монгол почти целиком проживало в пределах Южной Киргизии.

Таблица 9 (окончание)

Наименование	Населенные пункты
Чолок туума	Теке-Секирек Нарынского района, г. Нарын (10 семей), Кара-Суу (50 семей) Кочкорского района, Куланак (10 семей) Куланакского района, Ново-Михайловка, Самансур Быстровского района
Сырдабай	Ак-Моюн Ат-Башинского района, Көк-Джар (20 семей) Куланакского района
Кабай	Ак-Джар Ат-Башинского района
Олжобай	Ак-Моюн Ат-Башинского района
Чагыр	Каш-Кулак, Ак-Джар Ат-Башинского района
Маани	Местность Бууган-Тал Куланакского района, колхоз «Бирлик» Ат-Башинского района, Самансур Быстровского района
Кара моңголдор	Самансур (15 семей), Чым-Коргон Быстровского района
Карга	Самансур (70 семей) Быстровского района
Абдик	Кара-Суу Кочкорского района
Кара тукуму	г. Нарын (22 семьи), Уйүрмө (60—70 семей) Ат-Башинского района, Джан-Булак, Төш-Булак, Кызыл-Унгүр Куланакского района местности Теке-Секирек и Эки Нарын Ортосу Нарынского района
УЛУ КЫЙРА	Бака-Булак (10 семей) Чуйского района
Бакы	Ак-Муз (220 семей) Ат-Башинского района, г. Нарын (65 семей)
Жакаш	
Уч урук	
Ыңырчак	
Сарык	
Самтыр	
Игий бас	Ак-Моюн Ат-Башинского района
Тогуз уулу	Ак-Моюн, Ак-Муз Ат-Башинского района
БАЛА КЫЙРА	Алыш, Ийри-Суу, Дөбөлү, Бас-Кыя (10 семей), Тогуз-Булак (5 семей), Джергетал (10 семей), Кайынгды, Таш-Башат, местность Төө-Джайлоо, Кара-Булун Нарынского района, г. Нарын (15 семей), Самансур и Озгөрүш (25 семей) Быстровского района
БАЙ МОҢГОЛ	г. Нарын (20 семей), местность Теке-Секирек Нарынского района.

Моңголдорцы (наименования подразделений остались невыясненными) проживают также в следующих населенных пунктах: Төш-Булак (5 семей) Ат-Башинского района, Пионер (5 семей) Куланакского района; Конорчок (60%), Туткуй (60%), Ак-Чий (15—20%), Дюрбельджин Ак-Талинского района; Электр (15 семей), Тогуз-Булак (7 семей) колхоз «Тенгдик» (50%), Дөнг-Алыш (40 семей) Кочкорского района; Чаек (10 семей) Кара-Баткак (4 семьи), Бирлик (7 семей) Джумгалского района; Алмалуу (9 семей) и Боорду (15 семей) Быстровского района; Сайлик (большинство), Джангычек (3 семьи), Кош-Коргон (5 семей), Кегеты I и II (30 семей), Мичурин (несколько семей) Чуйского района; Күрпүлдөк (25 семей) Джайлыма (20 семей), Кара-Джол (35%), Чорголо (10 семей), Кум-Арык (45 семей) Чолок-Кайынгды (10 семей), Букара (20 семей), Эркин-Сай, (15 семей) и Орто-Кайырма (6 семей) Панфиловского района; Кучкач (20%), Эрикуу (10%), Джекен (25%),

○

Ийри-Суу (20 семей) Сары-Гоо (10%), Монголдор (60%), Кара-Суу (10%) Калининского района; Чонг-Арык (5 семей) Петровского района; Сай (30 семей) и Восточный Сокулук (12 семей) Сокулукского района; Мааке-Беш-Көрүк (12 семей) Сталинского района; Орто-Алыш (до 30%), Арчалу (30%), Кашка-Суу (60 семей) Кызыл-Аскерского района; Пылан-Сай (50%), Укү (Октябрьский — 50%) Ивановского района; Советское (13 семей) Тар-Суу и Калмак-Ашуу (3 семьи) Кеминского района; Маман (Октябрьское) Пржевальского района (4 семьи); Курбу и Тепке Тюпского района; Шалба (5 семей) Джеты-Огузского района. Небольшая группа (7—8 семей) монголдорцев под названием монгол живет среди багышцев в сел. Кара-Буура Кировского района.

Азык

Племя азык (асык), как и некоторые другие, исследователи обычно не считали самостоятельным среди правого крыла киргизской народности, а рассматривали его как один из родов племен сары багыш и солто.

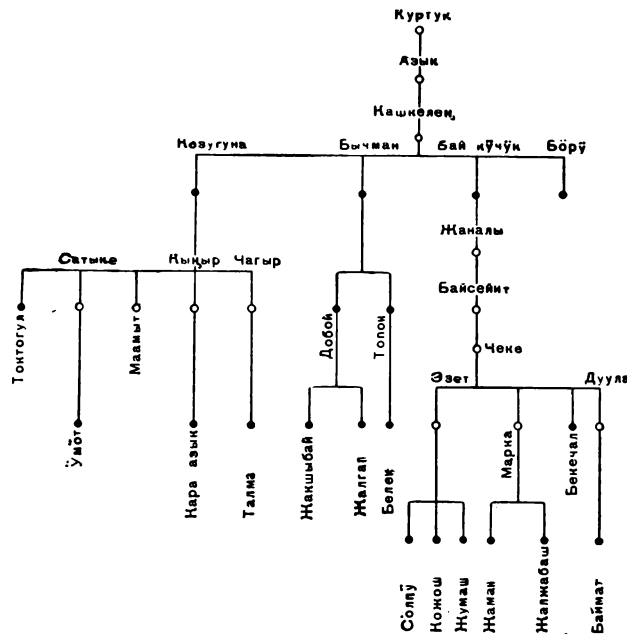


Рис. 10. Структура племени азык

В. В. Радлов и Н. А. Аристов видели в группе азык (по их написанию — ассык) одну из основных «костей» киргизского народа¹²¹ (см. данные о племени жетиген).

Соглашаясь с тем, что племя азык относится к числу наиболее древних компонентов киргизской народности, мы должны вместе с тем признать ошибочным включение этой группы в состав других, более крупных в прошлом племен, поскольку генеалогические предания и самосознание членов этого племени свидетельствуют о его самостоятельном происхождении. Очевидно, В. В. Радлов, считавший группу азык «отделением» племени сары багыш и давший этим повод многим последующим авторам от-

¹²¹ W. Radloff. Указ. соч., стр. 230; Н. А. Аристов. Опыт выяснения..., стр. 449, 450, 452.

носить азыкцев к сарыбагышцам, руководствовался тем, что главная масса азыкцев проживала в тесном окружении племени сары багыш или вперемежку с сарыбагышцами. Однако это обстоятельство, конечно, не может служить основанием для включения азыкцев в состав племени сары багыш. Да и сами знатоки генеалогии сарыбагышцев никогда не упоминали группу азык в числе основных подразделений племени сары багыш. Главным мотивом отнесения азыкцев к племени сары багыш в прошлом было то, что они в своей массе являлись подданными (букарой) сарыбагышских манапов и как зависимые от последних должны были относить себя к племени, выходцами из которого были господствовавшие манапы.

Согласно данным обследования, проведенного в 1912—1913 гг., группы, называвшие себя по имени «родоначальников» азык (асык) а также бай кўчўк, эсенкелди, ўмот, кашкелен¹²², козугуна, татык (тойтык), белек, токтогул, жумаш, бўрў, населяли многие пункты шести волостей Пишпекского и Пржевальского уездов. В Пишпекском уезде эти группы составляли все население Кочкорской волости (за исключением 39 хозяйств группы чечей). Их насчитывалось здесь 911 хозяйств (урочища Ак-Учук, Тармал-Саз, Узун-Булак, Кара-Суу, Тўндўк, Қыргоо, Чекельдек, Оро-Башы, Туз, Ак-Джар и др). В Тынаевской волости было 192 хозяйства азыкцев (урочища Сай, Орто-Токой), в Шамсинской волости 38 хозяйств (урочища Тура-Кайын, Ак-Джалпа)¹²³, в Сарыбагишевской волости 27 хозяйств и в Джамансартовской волости 12 хозяйств. В Пржевальском уезде большая группа азыкцев (350 хозяйств) проживала в Шатеновской во-

Таблица 10

Современное расселение киргизов, относящих себя по происхождению к племени азык

Наименование	Населенные пункты
БЫЧМАН	Талаа-Булак, Дўнг-Алыш, Ак-Чий, Чолпон Кочкорского района, Чым-Коргон (65 семей) Быстровского района
Добой (дообай)	Ак-Джар Кочкорского района, Он Бир-Джылга Чуйского района
Топон	Оро-Башы Кочкорского района
КОЗУГУНА	Ак-Джар, Чолпон, Эпкин, Узун-Булак, Ара-Кўль, Ак-Чий Тармал-Саз, Оро-Башы, Туз, Ак-Учук, Ак-Талаа Кочкорского района
Ўмўт	Эпкин Кочкорского района
Кара азык	Джангы-Тилек Куланакского района
БАЙ КЎЧЎК (главным образом Бекечал)	Узун-Булак Кочкорского района, Талаа-Булак, Ак-Джар, Кара-Суу Ат-Башинского района
Жалжабаш	Кара-Ксюн (более 100 семей) Ат-Башинского района
Жумаш	
Кожош	
Жаман	
Баймат	
Сўлтў	Ак-Тал-Чат Ак-Талинского района (100%)
	Ат-Башы Ат-Башинского района
	Кўк-Ойский сельсовет Джумгалского района (в небольшом количестве)
БЎРУ	Ак-Джар, Ак-Талаа, Мамай Кочкорского района

¹²² Кашкелең, считается родоначальником всех азыкцев.

¹²³ Материалы..., т. VII, вып. 1, стр. 4, 6, 54, 90, 96, 98, 102—108.

лости (урочища Кара-Токой, Ак-Тал, Кудук, Кекилик, Байкӧнчӧк, Борке, Сай-Булак, Чонг-Булак и др.). В Эсенгуловской волости того же уезда насчитывалось 132 хозяйства азыкцев (урочища Ботош, Кӧлмӧ, Кара-Коюн, Анг-Гоо, Самар, Минг-Булак, Кошой-Коргон) ¹²⁴.

Основными подразделениями племени азык являлись козугуна, бычман, бай кӱчӱк и бӧрӱ (рис. 10). Предок последнего — Бӧрӱ — считался, по одной версии, потомком Байкӱчӱка по женской линии (сыном его сестры, т. е. жээн), по другой — сыном башкурта (т. е. башкира) и младшей сестры Кашкелеца, по третьей — жээном самого Азыка, по четвертой — лицом иноплеменного происхождения, выкупленным в 10-летнем возрасте Кашкеленом за 9 коз и названным им своих жээном. Поэтому иногда подразделение бӧрӱ не включают в число главных подразделений азыкцев. Подразделение козугуна, по сведениям отдельных информаторов, является частью подразделения бычман. Однако принято считать, что азыкцы имели четыре тамги (тӧрт тамгалуу азык) по числу четырех основных подразделений ¹²⁵.

Сведения, полученные от представителей старшего поколения азыкцев, позволили выявить современное расселение потомков тех, кто относил себя к племени азык (табл. 10).

Кроме указанных пунктов, мелкие группы азыкцев отмечены в следующих селениях: Кашкелен, Самансур, Узбектруд (20 семей), пос. совхоза «Кызыл-Октябрь» Быстровского района; Калмак-Ашуу, Уч-Урук, Кара-Булак и Тар-Суу Кеминского района; Кызыл-Эмгек Куланакского района; Кӧбчӱ (6 семей) Тӱпского района; Чолок-Кайынгды Панфиловского района; Орузбай, Кучкач (60%) Калининского района; Ворошиловское (Укӱ, большинство) Петровского района; Буденный (90%), Сайлик (5 семей) Кара-Дӧбӧ (10 семей), Дӧнг-Арык, Мичурин (7 семей), Он-Бир-Джылга (20 семей) колхоз им. Ворошилова (15 семей) Чуйского района.

Багыш ¹²⁶

На территории Северной Киргизии представители племени багыш жили главным образом в пределах долины р. Таласа. Значительная часть подразделений этого племени издавна проживала в пределах б. Наманганского уезда Ферганской области. Таласские багышцы относительно плохо представляют себе свое прежнее родо-племенное деление (рис. 11), но о составе и структуре южных групп багышцев их сведения менее точны. Отсюда вполне естественны некоторые расхождения наших данных со сведениями, полученными в результате обследования южных групп багышцев ¹²⁷. Не всегда сходятся и данные разных информаторов, касающиеся отнесения того или иного рода к одному из крупных подразделений племени багыш в целом.

В Бакаирской волости Аулиеатинского уезда насчитывалось 265 хозяйств багышцев, потомков Наймана. Они были расселены в урочищах Узун-Булак, Чонг-Коргон, Джар-Арык, Чалпылдак, Кара-Сай-Баш, Кӧк-Тӧбӧ, Беш-Алыш, Беш-Мойнок, Талды-Усай, Джоон-Арык, Ак-Джар-

¹²⁴ Материалы..., т. VIII, вып. 1, стр. 288, 304—308.

¹²⁵ Наши информаторы считают себя — Амамбай Джакыпбаев (68 лет) из сел. Ат-Баша потомком Байкӱчӱка в десятом поколении, а Аман Аалыбаев (33 лет) из сел. Он-Бир-Джылга Чуйского района, потомком Бычмана в десятом поколении.

¹²⁶ Слово «багыш» входит в состав многих этнонимов (сары багыш, кара багыш, чоң багыш). В киргизско-русском словаре проф. К. К. Юдахина (М., 1940) багыш дается в значении «лось» (стр. 63). Ныне такое значение слова «багыш» утрачено. В этом направлении требуются дальнейшие изыскания.

¹²⁷ Я. Р. Винников. Указ. соч., стр. 144—147.

Арык, Ак-Пашат, Көк-Джар-Арык, Ак-Таш-Арык, по р. Бакайыр. Их близкими соседями были группы из племен кытай и кушчу¹²⁸. В Карабуринской волости того же уезда, в тесном соседстве с группой кытай, проживали багышцы подразделений и родов найман, чычар, куттуксейит, төмөн чекти и ак койнок. Их стойбища размещались в урочищах Төрт-Күль, Акыр-Таш, Кош-Кашат, Кош-Арал, Ак-Бото, Шейтали, Сарымсак-Арык, Аир-Там, Чычар-Арык, Кордой, Бакыян, Кош-Төбө, Дженышке-Сай. Всего в этой волости насчитывалось 384 хозяйства багышцев¹²⁹.

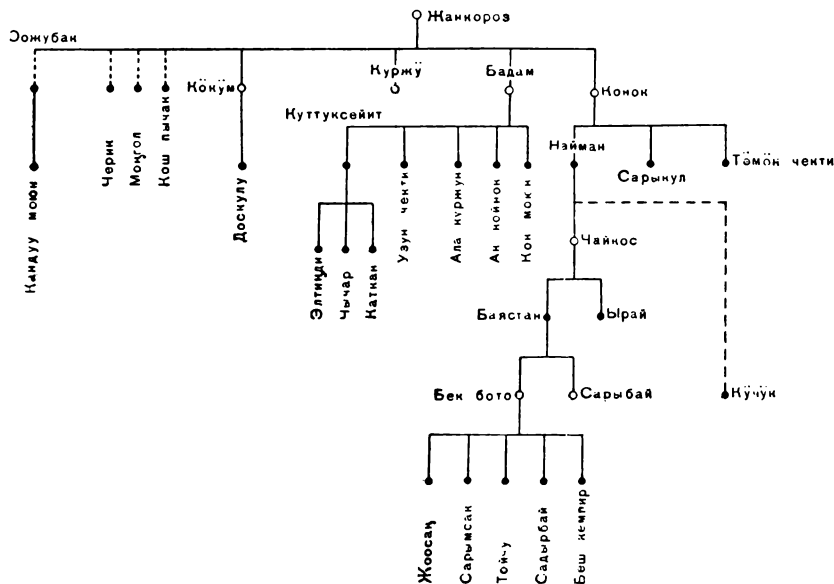


Рис. 11. Структура племени багыш

В настоящее время население долины р. Таласа, относящее себя по происхождению к племени багыш, расселено в Кировском районе. В его составе старшее поколение различает подразделения и роды, указанные в табл. 11.

Кроме того, в селениях Кара-Буура и Бакайыр живут небольшие группы, относящие себя к племенам черик и моңгол. Они не считают себя по происхождению багышцами и относят себя: первые — к одному из родов племени черик, входящему в правое крыло (называют себя «кара черик»), вторые — к племени моңголдор (того же крыла). Представители же подразделения найман считают себя коренными багышцами, но не связывают своего происхождения с одним из южнокиргизских племен, тоже носящим название «найман». В данном случае вполне вероятно, что подразделение называется по имени ее предка — Наймана, что часто встречается у киргизов. Акымбек Масалбеков, 54 лет, из сел. Кара-Буура Кировского района считает себя потомком Наймана в восьмом поколении, а Джалпызтек Баймуратов, 68 лет, в шестом поколении.

Род жоосан (из потомков Наймана) живет в Буденновском районе (сел. Кара-Чоку).

Небольшие группы багышцев отмечены в Тогуз-Тороуском районе Тянь-Шаньской области (селения Казарман и Кызыл-Джылдыз). Они

¹²⁸ Материалы..., т. IV. Поаульные таблицы, стр. 32, 38.

¹²⁹ Там же, стр. 134, 140, 146.

Т а б л и ц а 11
**Современное расселение киргизов,
относящих себя по происхождению
к племени багыш**

Наименование	Населенные пункты
Узун чекти	Кара-Буура, Бакайыр
Ала куржун	Кара-Буура, Бакыян
Баястан	Кара-Буура, Бакайыр
Ырай } Тойчу }	Быкайыр
Томон чекти } Каткан }	Бакыян
Чычар	Кара-Буура
Элгинди } Сарыкул }	Карабууранын Оозу
Сарымсак	Кара-Буура

считают себя принадлежащими к роду кандуу моюн, входящему в подразделение оожубак. Кроме того 10—12 семей багышцев живут в Ат-Башинском районе той же области (сел. Ак-Джар). Относит себя по происхождению к багышцам и небольшая группа (7 семей), проживающая в с. Кара-Дөбө Чуйского района и называющая себя кошпычак.

Суу мурун

Группу суу мурун, живущую в восточной части Чуйской долины, в тесном соприкосновении с племенем солто (подразделение бөлөкпай), всегда было принято считать одним из подразделений племени солто. В некоторых генеалогиях предком суумурунцев назван сын Эштека, родоначальника племени солто. При более тщательном изучении этого вопроса выяснилось, что группа суу мурун по своему происхождению близка к племени багыш и должна рассматриваться как самостоятельное племя.

Это подтверждается и прежним расселением этой группы между Аулие-Ата и Мерке, в пределах Сыр-Дарьинской области, откуда она переселилась примерно в середине XIX в.¹³⁰

Накануне Октябрьской революции племя суу мурун составляло основное население Булюкпаевской волости Пишпекского уезда (1082 хозяйства из 1339). Суумурунцы жили между реками Кегеты и Ысык-Ата, по арыкам, выведенным из этих двух рек, и в урочище Кара-Гоо. Кроме того, 88 хозяйств суумурунцев было в Шамсинской волости и 8 хозяйств в Толкановской волости (урочище Шоралы)¹³¹.

Название «суу мурун» считают прозвищем предка племени — Нурмамбета (рис. 12). Род калмакы одни исследователи рассматривают как потомков трех калмыков, присоединившихся к племени суу мурун, дру-

¹³⁰ Материалы..., т. VII, вып. 2, стр. 214.

¹³¹ Материалы..., т. VII, вып. 2, стр. 214—215; вып. 1, стр. 70, 84—88, 90, 184.

гие — как потомков пленной калмычки. Бекбоо Мурзалиев, 78 лет, считает себя потомком Балта в седьмом поколении.

Среди суумурунцев насчитывается шесть подразделений: үч олжобай, дүйшем, түлкүчөк, тогузак, асамбеки, кара сакал.

В настоящее время потомки суумурунцев проживают главным образом в нескольких селениях Ивановского района (Чуйская долина), частично — в других районах.

Расселение отдельных подразделений и родов суумурунцев отражено в табл. 12.

Представителей подразделения тогузак, живущих в сел. Тогузак, называют нижними тогузакцами (төмөнкү тогузак), а живущих в сел. Кы-

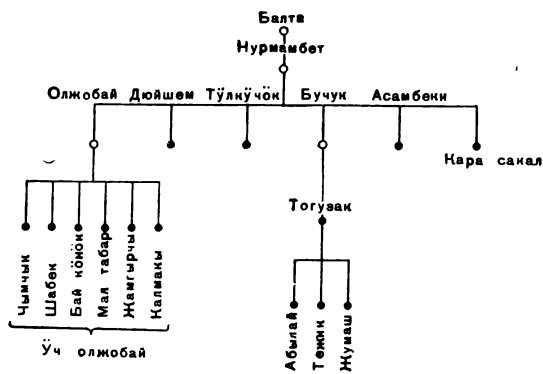


Рис. 12. Структура племени суу мурун

Таблица 12

Современное расселение киргизов, относящих себя по происхождению к племени суу мурун

Наименование	Населенные пункты
УЧ ОЛЖОБАЙ	
Чымчык	Чымчык (Бириккен) Ивановского района
Шабек	Шабек (Крестьяновка) Ивановского района, Карагай-Булак (10 семей) Кантского района
Бай көнөк	Байкөнөк (Букара) Ивановского района
Мал табар	Малтабар и Нижний Малтабар Ивановского района
Жамгырчы	Кара-Гоо Ивановского района
Калмакы	Калмакы (около 30 семей) Ивановского района
ДҮЙШЕМ	Дүйшем Ивановского района, Бос-Бармак (50%) Кантского района, Кара-Джол (4 семьи), Орто-Арык (35%), Каптал-Арык (6-7 семей) Панфиловского района
ТҮЛКҮЧӨК	Кызыл-Арык (Джумаш) Ивановского района, Карагай-Булак (5 семей) Кантского района
ТОГУЗАК	Тогузак (Орто-Джель, 70 семей), Кызыл-Арык Ивановского района
Абылай	Кызыл-Арык (большинство) Ивановского района
Тежик	
Жумаш	
АСАМБЕКИ	Асамбеки Ивановского района
КАРА САКАЛ	Кара-Сакал, Тогузак (50 семей) Ивановского района, Чолок-Арык (большинство), Кум-Арык (4 семьи), Чолок-Кайынгды (10 семей), Каптал-Арык (3 семьи) Панфиловского района

зыл-Арык — верхними тогузакцами (жогорку тогузак). Суумурунцы населяют также пос. Узун-Кыр Ворошиловского района и 10—15 семей их живут рядом с сел. Беш-Күнгөй того же района.

Баарын

Немногочисленное племя баарын считает себя потомками Кара-чоро, сына Тагая. Более компактно представители этого племени жили в нескольких пунктах Таласской и Чуйской долин. В Карабурунской волости Аулиеатинского уезда баарынцы проживали в урочищах Чимкент и Айгыр-Джал (долина р. Таласа). Там их насчитывалось 131 хозяйство¹³². В Тынаевской волости Пишпекского уезда 65 хозяйств баарынцев жили в урочище Талды-Булак и на Кош-Коргон Арыке¹³³. В настоящее время баарынцами называют себя жители сел. Чыбыкент Кировского района (Таласская долина) и селений Кош-Коргон (80 семей), Он-Бир-Джылга и Чуй (в обоих 13 семей), а также колхоза им. Ворошилова (несколько семей) Чуйского района. Среди дööлөсцев, проживающих в с. Анг-Өстөн Джеты-Огузского района, имеется 15 семей, относящих себя по происхождению к племени баарын.

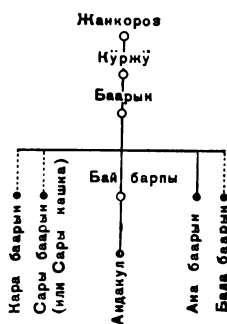


Рис. 13. Структура племени баарын

Мелкие группы баарынцев (по 3—4 семьи) встречаются и в других пунктах, например, в совхозе «Төлөк» (Кочкорский район Тянь-Шаньской области).

Баарынцы проживают еще в некоторых пунктах Южной Киргизии; в местности Кара-Теке Узгенского района, в местностях Шаныт (Кетмен-Тюбинская котловина) и Эренджит (Ренджит) Караванского района.

Основными подразделениями племени баарын признавали ана баарын и андакул (рис. 13). Подразделения бала баарын, сары баарын и кара баарын не считались прямыми потомками Баарына. Указывали, например, что бала баарын происходят от сына сестры или дочери Баарына (жээнден туулган). Многие информаторы отмечали, что чистыми баарынцами следует считать только входящих в подразделение ана баарын.

Как всех ведущих свое происхождение от Жанкороза, баарынцев обычно причисляют к племени багыш. Однако среди баарынцев широко распространено мнение о самостоятельности их племени, хотя они и признают свою близость к племени багыш.

Конгурат

Представители племени конгурат издавна проживали небольшим массивом в пределах Восточно-Джетыогузской волости Пржевальского уезда (ныне Джеты-Огузский район), по соседству с группами из племен дööлөс, кытай, тынымсейит и бугу. Однако при обследовании, проведенном накануне Октябрьской революции, небольшая группа конгуратцев (11 хозяйств) была отмечена только в Сарыбагишевской волости Пишпекского уезда¹³⁴.

По показаниям стариков, записанным в Ошской области Киргизской ССР, потомки конгуратцев, проживающие ныне в Карасуйском, Гульчин-

¹³² Материалы... т. IV. Поаульные таблицы, стр. 134.

¹³³ Материалы..., т. VII, вып. 1, стр. 96.

¹³⁴ Материалы..., т. VII, вып. 1, стр. 4.

ском и Советском районах Ошской области¹³⁵, считают иссыккульских конгуратцев своими сородичами. Эти показания подтверждаются тем, что в составе ошских конгуратцев имеется род атасары, фигурирующий и в родо-племенной структуре иссыккульской группы конгурат (рис. 14). По тем же показаниям, на Иссык-Куле обитала группа конгуратцев, носящая общее название «таңатар». Такое название мы условно и принимаем для этой группы конгуратцев.

В настоящее время конгуратцами называет себя старшее поколение жителей следующих селений Джеты-Огузского района: Чырак (где живет группа улаан, имеющая более мелкие деления: энтери, ажыбек, карабек), Джоон-Булак, Ичке-Булуң (группы кара мыкчы и сары молдолор), Ак-Кочкор (группа сасбак).

Кроме того, мелкие группы конгуратцев отмечены в селениях Кабак Джеты-Огузского района, Сары-Дөбө Тюпского района, Кара-Суу (около 15 семей) Кочкорского района Тянь-Шаньской области (группа тайке) и в Чуйской долине: в селениях Кара-Булак Кеминского района и Быстровке одноименного района.

Адигине

Племя адигине, имеющее много подразделений, принадлежит к числу древних и наиболее крупных слагаемых киргизской народности. В китайском источнике XVIII в. «Сиюй тучжи» племя адигине

(Одокна-ноток¹³⁶ или э-дэ-гэ-на¹³⁷) упоминается среди основных племен «западной киргизской орды». Народная традиция рассматривает племя адигине как родственное племенам, считающим своим родоначальником Тагая и образующим правое крыло (оң). В генеалогических преданиях говорится, что Адигине и Тагай были родными братьями. Вследствие конфликта между ними они поселились каждый со своими потомками в разных местах. Потомки Адигине заняли своими кочевьями урочища и долины, расположенные на Ферганском и Алайском хребтах и их отрогах, а также в прилегающей к ним предгорной полосе Ферганской котловины. В настоящее время это — территория Ошской области Киргизской ССР. Потомки Тагая расселились в обширной горной стране, занятой хребтами Западного и Центрального Тянь-Шаня, долинами рек Нарына, Сусамыра, Джумгала, Чу и других и котловиной оз. Иссык-Куль.

¹³⁵ Я. Р. Винников. (Указ. соч., стр. 154) рассматривает группу конгурат как подразделение племени адигине, не приводя в подтверждение каких-либо аргументов. В приложенной к его статье генеалогической схеме племени адигине указание на подразделение конгурат отсутствует. На карте расселения племен в Южной Киргизии конгуратцы обозначены лишь в Гульчинском районе. Нами конгуратцам дана самостоятельная позиция на карте, поскольку племена под таким же названием вошли в состав узбеков, каракалпаков и казахов.

¹³⁶ И. Бичурин. Указ. соч., стр. XXVIII—XXIX.

¹³⁷ А. Н. Бернштам. Указ. соч., стр. 128.

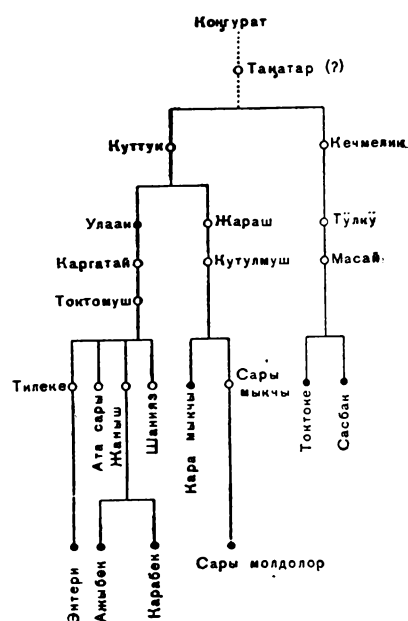


Рис. 14. Структура племени конгурат

Однако в пунктах расселения племен, считающих себя потомками Тагая, издавна живут в виде небольших вкраплений мелкие роды адигиненцев. В процессе изучения этнического состава киргизского населения Чуйской долины выяснилось также, что обычно включавшиеся в состав племени солто группы асыл баш и ак буура этнически принадлежат к племени адигине; первые — к ветви ардай, вторые — к ветви мөнөк подразделения баргы. На этом основании асыл баш и ак буура исключены нами из состава племени солто и отнесены к племени адигине.

В нашу задачу не входит рассмотрение племени адигине в целом. Характеристика этого племени дана в статье Я. Р. Винникова (стр. 151—152) при описании этнического состава киргизского населения Южной Киргизии; там приведена и генеалогическая схема этой группы. Мы нашли целесообразным опубликовать схему структуры племени адигине на основании материалов, собранных в Ошской области в 1955 г. этнографическим отрядом Киргизской археолого-этнографической экспедиции и в 1951 г. — этнографическим отрядом Памиро-Ферганской экспедиции Академии наук СССР. Наша схема отличается от опубликованной Я. Р. Винниковым, так как мы, следуя принятому нами в данной работе принципу, стремились показать главным образом генеалогические связи отдельных родов племени адигине, зарегистрированных нами в пределах Северной Киргизии, и их место в общей структуре племени адигине.

Согласно указанной схеме в составе племени адигине представлено пять основных подразделений: бөрү, кара багыш¹³⁸, баргы, жору и сарттар.

Небольшие группы адигиненцев упоминаются в источниках, относящихся к предреволюционному времени. Так, адигине отмечены в урочище Темене (32 хозяйства) Джамансартовской волости и в урочищах Байдам-Тал и Кызыл-Ооз (27 хозяйств) Тынаевской волости Пишпекского уезда¹³⁹. В других волостях того же уезда отмечены представители группы сарттар, также причисляемой нами к племени адигине, одно из основных подразделений которого известно под названием сарттар. В Качкинской волости насчитывалось 21 хозяйство сарттарцев (урочища Унгкүр и Чаманды), в Каракечинской волости — 8 хозяйств (урочище Джар-Там) и в Карабалтинской волости — 4 хозяйства (по Мундуз-Арыку). В урочище Чым-Булак Тынаевской волости отмечена группа (40 хозяйств) под названием сарт. Ее мы условно тоже относим к подразделению сарттар. В Качкинской волости были зарегистрированы представители подразделений бөрү (53 хозяйства), жившие в урочищах Манас, Шор-Тоо, Тулпар и Кара-Мурза, и кара багыш (17 хозяйств) в урочище Кара-Мурза; 10 хозяйств было отмечено в Тынаевской волости¹⁴⁰.

Отнесенные нами к племени адигине роды асыл баш и ак буура были учтены при обследовании в 1912—1913 гг. в нескольких волостях Пишпекского уезда. Асылбашцы численностью в 258 хозяйств проживали в Восточно-Сукулукской волости, акбууринцы — в Багишевской (9 хозяйств, урочище Малтабар), Западно-Сукулукской (19 хозяйств), Восточно-Сукулукской (66 хозяйств) и Толкановской (95 хозяйств, урочища Кара Суу, Шамен) волостях¹⁴¹.

Ученные этнографическим отрядом Киргизской археолого-этнографической экспедиции мелкие группы адигиненцев указаны в табл. 13.

¹³⁸ Омүралы Байчериков (Узун-Молдо), относящий себя к ветви назаркул подразделения кара багыш, считает себя потомком Акунджана в восьмом поколении.

¹³⁹ Материалы..., т. VII, вып. 1, стр. 54, 100.

¹⁴⁰ Там же, стр. 50, 98, 102, 132, 134.

¹⁴¹ Там же, стр. 60, 66, 68, 70, 72.

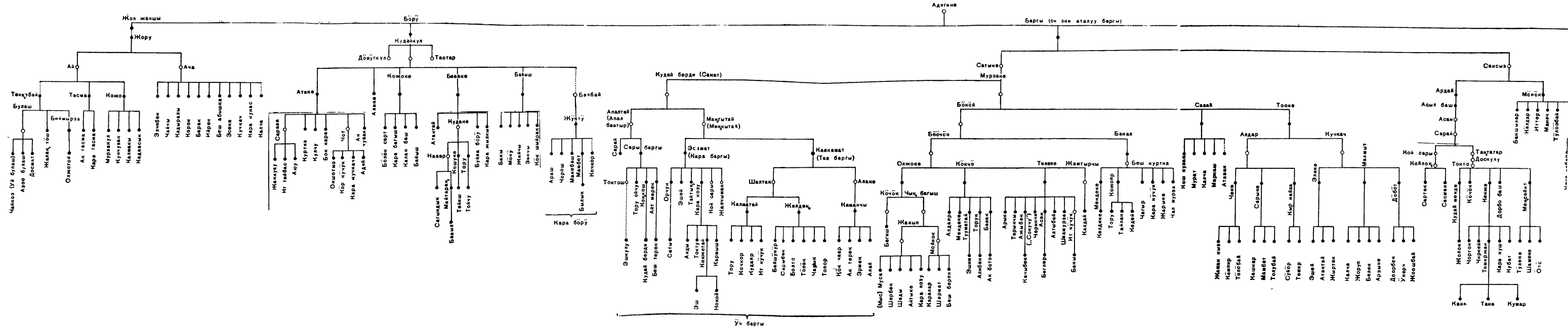
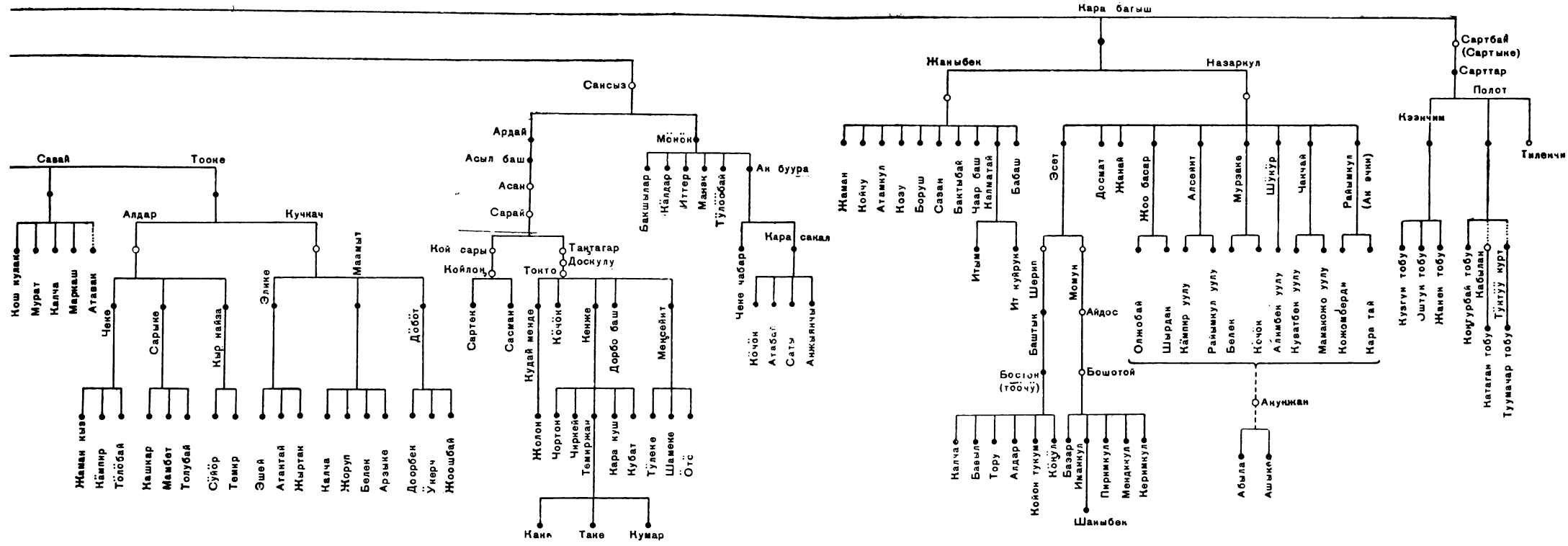


Рис. 15. Структура племени адигине



Т а б л и ц а 13

Современное расселение киргизов, относящих себя по происхождению к племени адигине

Наименование	Населенные пункты
БОРУ Жүктү	Табылгыты (60%), Кара-Мурза (70%) Тогуз-Тороуского района
КАРА БАГЫШ Бостон	Табылгыты, Кара-Мурза (30%) Тогуз-Тороуского района Джангы-Тилек Куланакского района
Назаркул (аблай, ашыке)	Джон-Булак (15 семей), Джеты-Огуз (11 семей) Джеты-Огузского района
БАРГЫ	Дюрбельджин Ак-Талинского района, Кара-Ой, Кадыралы Куланакского района
Ар дай	Чонг-Алыш (15—20 семей), Кара-Булуң, колхоз «Коммунизм», Кочкорского района, Маман (Октябрьское) Пржевальского района
Асыл баш *	Джаильма (4 семьи), Орто-Арык Панфиловского района
Кудай менде	Октябрьское (Асылбаш I) Сталинского района, Көтөрмө (Арал, 25 семей) Сокулукского района
Сартек	Октябрьское, Асылбаш II Сталинского района
Сасман } Жолон }	Октябрьское Сталинского района
Кенже	Асылбаш II Сталинского района
Көчөк	Чапаевское (Джыламыш, 60 семей) Сокулукского района
Дорбо баш	Кызыл-Джар (Төлөк, 60 семей) Сокулукского района
Менсейит	Октябрьское Сталинского района
М ө н ө к	
Ак буура **	Чонг-Джал (около 70%, более 100 семей), Байгельди Кызыл-Аскерского района, Джелигер (11 семей) Кантского района, Джаильма (6 семей), Кара-Джол (4 семьи), Азанбай-Алыш Панфиловского района, Октябрьское (Кенеш, 4 семьи), Юрьевка (11 семей) Ивановского района, Быстровка (3 семьи) Быстровского района, Түлөбберди (6 семей) Сталинского района
Кара сакал	Кара-Сакал (55 семей), Көтөрмө и Кызыл-Джар (Төлөк, 15 семей) Сокулукского района, Күрпүлдөк (20 семей), Кум-Арык (3 семьи) Панфиловского района
Чеке чабар	Көтөрмө (30 семей), Белогорка (4 семьи) Сокулукского района

* Опубликованная А. Соколовым (Указ. соч., № 57) более 40 лет назад схема структуры рода асыл баш почти полностью совпадает с полученными нами сведениями. Некоторые расхождения имеются главным образом по линии более отдаленных предков. У А. Соколова названы в нисходящем по ядке следующие поколения: нарзай (ардай.— С. А.)→сарай→асан→асыл баш→тоскул→тан-такар→токто (от Тантакара показаны еще поколения койсары и есенкельды) и далее так же, как в нашей схеме (рис. 15). Наш информатор Джусуп Майчаков, 49 лет, считает себя потомком Асыл-баша в десятом поколении.

** Мамбеталы Андабеков, 82 лет, считает себя потомком Акбууры в десятом поколении.

Т а б л и ц а 13 (окончание)

Наименование	Населенные пункты
САРТТАР	Чолок-Кайынгды (20 семей) Панфиловского района, Арал (50%), Джоон-Арык (20%), Кызыл-Октябрь (25%) Калининского района, Кара-Дөбө (9 семей) Чуйского района, Кызыл-Кыргызстан (9 семей), Орто-Кууганды (6 семей) Джумгалского района, Озгөрүш (7 семей), Атайка, Алмулуу (7 семей) Быстровского района
ЖОРУ	Дархан и Чычкан (10 семей) Покровского района (Прииссыккулье)

Кроме того, представители адигине преимущественно небольшими группами живут в следующих пунктах: Кошой-Коргон Ат-Башинского района, Кызыл-Кыргызстан (5 семей) Джумгалского района, Чолпон и Сары-Тологой Түпского района, Чым-Коргон, Атайка Быстровского района, Ак-Башат (20 семей) Сталинского района, Баш-Кара-Суу (50%) Кызыл-Аскерского района, Урү-Марал Ленинпольского района, Ойронды (30 семей) Панфиловского района.

Саруу

Племя саруу являлось наиболее многочисленным среди племен, расселенных в долине р. Таласа и составлявших так называемое левое крыло. По сведениям А. И. Макшеева, относящимся к 1867 г., из 2250 кибиток киргизов, населявших Аулиеатинский уезд, 1500 принадлежали к «роду Саруу»¹⁴². Основными подразделениями племени саруу были ай тамга, жети уруу, бош моюн, агынай, алакчын, кырк уул, колпоч (или төңтөрт) (рис. 16). Далее шли подразделения тогунай и кош кулак. Согласно народной традиции, всех потомков Тагайберди (сын Тубая) называли ай тамга, а потомков Менди (Мендикара или Караменди — сына Тубая) — жети уруу, т. е. семь родов, по числу родов, ведущих свое происхождение от Менди. Относительно названий шести родов показания большинства информаторов совпадают, седьмой род некоторые называют кызыл кулак; другие добавляют еще один род — кызыл курт (впрочем, предполагают также, что кызыл курт — это прозвище человека, носившего имя Кызылкулак). Иногда в состав жети уруу вводят еще род чалкан, но у нас это вызывает сомнение, так как представители рода балыкчы считают Чалкана потомком Балыкчы.

Наименование подразделения бош моюн произошло от прозвища предка (бош моюн — слабошей). Настоящее имя этого предка якобы было Жээнбай. Его считают сыном дочери Мураталы (по родственной номенклатуре — жээн). Мужем дочери Мураталы был якобы Аскар, относящийся по происхождению к племени чоң багыш. Таким образом, подразделение бош моюн происходит не из племени саруу, но, очевидно, в отдаленном прошлом было адаптировано последним. Бекбоо Дүйшөбаев считает себя потомком Бошмоюна в десятом поколении.

¹⁴² А. И. Макшеев. Географические, этнографические и статистические материалы о Туркестанском крае. «Зап. Русск. геогр. об-ва по отделению статистики», т. II 1871, стр. 44.

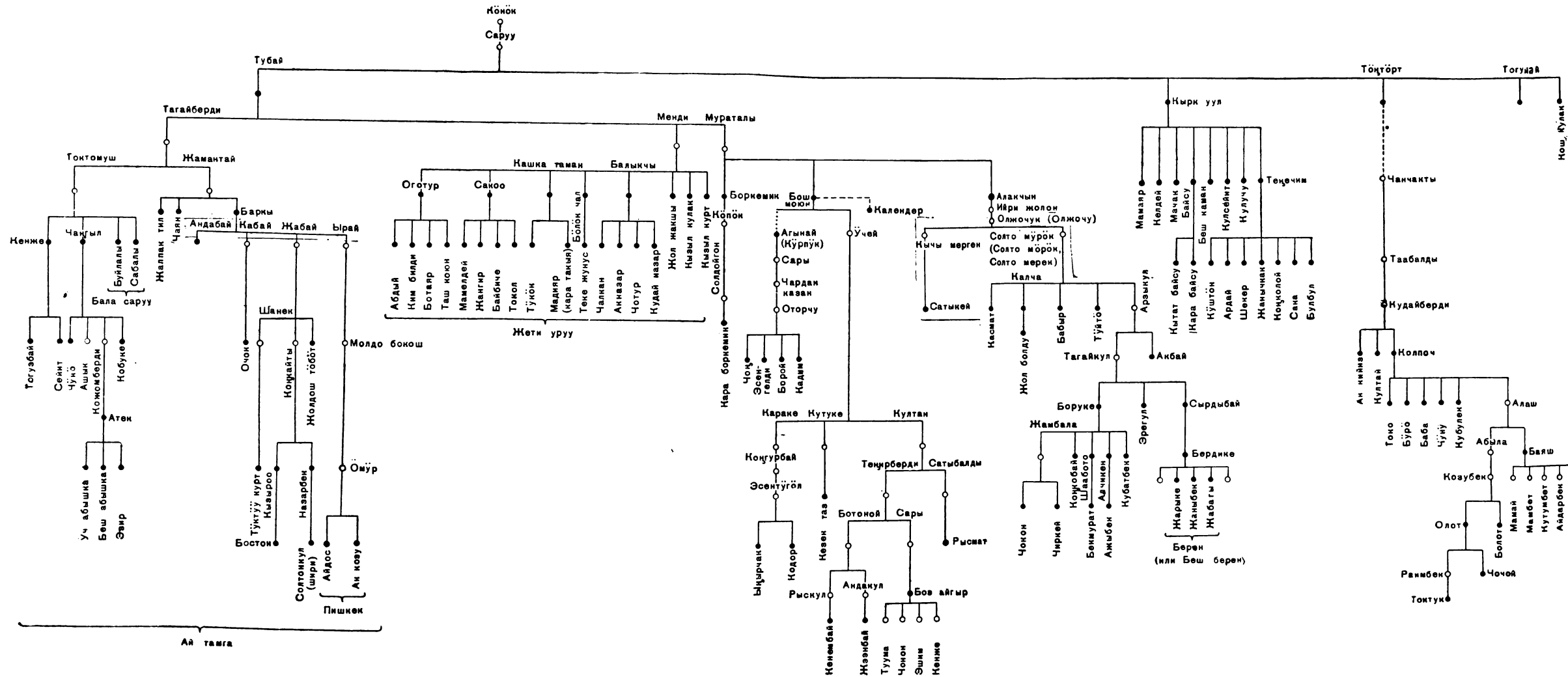


Рис. 16. Структура племени сару

Роду агынай все (в том числе и его члены) приписывают казахское происхождение. Его предок Күрпүк принадлежал якобы к казахскому роду агынай. Действительно, в составе младшего жуза казахов (кши жуз) одним из подразделений рода тама была группа ахынай¹⁴³. В настоящее время агынайцы причисляют себя к подразделению бош моюн и даже считают, что Бош-моюн и Агынай — родные братья. Асыранкул Итийбаев считает себя потомком Күрпүка в двенадцатом поколении.

Большое подразделение алакчын также считается иноплеменного происхождения. Его предок был якобы захвачен во время войны и при дележе добычи достался сыну Тубая — Мураталы. В настоящее время старики называют алакчынами всех тех, предки которых принадлежали к родам боркемик, агынай, бош моюн и алакчын. Сүйүнбек Ысаев считает себя потомком Алакчына в двенадцатом поколении.

По поводу состава родов внутри подразделения кырк уул сведения информаторов несколько разноречивы. Не все согласны с тем, что роды кулсейит, кулучу и тенечим входят в состав подразделения кырк уул. Некоторые считают, например, что тенечим — самостоятельное подразделение и вместе с кырк уул происходит от сына Саруу по имени Жамаке. По одному из вариантов келдей и беш каман происходят из рода байсу (или байзу).

Относительно подразделения колпоч (колпош) в нашей схеме (рис. 16) принят вариант, согласно которому предок этого подразделения по имени Чанчакты (или Жанчакты) родился от женщины, захваченной после сражения и попавшей в руки Төнтөрт-бия. Имеются и другие варианты. По одному из них Колпоч является потомком Томолока — сына Саруу. Имеются расхождения и по поводу рода кубулек из подразделения колпоч. Одни считают Кубулека братом Колпоча, другие — его сыном от второй жены (что принято в нашей схеме).

Большинство представителей племени саруу на территории Северной Киргизии было локализовано в западной части долины р. Таласа^{143а}.

Накануне Октябрьской революции саруицы жили в нескольких волостях Аулиеатинского уезда, причем наиболее компактно ими были населены Баутерекская, Бешташская, Кенкольская и Уч-Курганская волости¹⁴⁴. Самое крупное подразделение — алакчын (более 1300 хозяйств) занимало несколько урочищ Бешташской и Уч-Курганской волостей и в сравнительно небольшом количестве проживало в Кенкольской (125 хозяйств), Баутерекской (78 хозяйств) и Куркуреуской (35 хозяйств) волостях. Среди алакчынов в «Материалах» названы родовые группы берен, эрегул, кубатбек, түйтө, жаныбек, акпай, чиркей, ажыбек, бекмурат, маматбай, мандалак, жол болду, алчикен, боруке, шаабото, сатыкей.

Следующее место среди подразделений саруу занимали «семь родов» (жети уруу), насчитывавшие более тысячи хозяйств и расселенные почти полностью в пределах Бешташской волости. В составе жети уруу отмечены роды бөлөк чал, түкөк, кашка таман, жол жакшы, оготур, сакоо и балыкчы.

Подразделение төнтөрт, включавшее в себя большой род колпоч (580 хозяйств), насчитывало 847 хозяйств. Род колпоч был расселен

¹⁴³ Материалы по киргизскому землепользованию района реки Чу и низовьев реки Таласа Черняевского и Аулиеатинского уездов Сыр-Дарьинской области. Ташкент, 1915. Приложение к гл. III. Родословная киргиз-казаков.

^{143а} Большое число родов племени саруу было расселено на территории северной части современной Ошской области — Я. Р. Винников. Указ. соч., стр. 153.

¹⁴⁴ Материалы..., т. IV. Поаульные таблицы, стр. 32—74, 134—158, 170—188, 212—224, 284—290, 320—332.

главным образом в Кенкольской, а также в Каракольской и Бешташской волостях. Остальные представители подразделения тонторт населяли Карабурунскую и Бешташскую волости. Среди более мелких родовых групп в «Материалах» названы култай, ак кийиз, кесек сары, болот, токтук, мамбет, чочой, бӯрõ, баба, чӯнӯ, айдарбек, кубулек.

Подразделение ай тамга (или тубай) жило главным образом в Баутерекской волости. Айтамгинцев насчитывалось около 650 хозяйств. Они состояли из следующих групп: баркы, жалпак тил, чаян, пишкек, жолдош тõбõт, очок, тӯктӯу курт, кенже, чаңгыл, андабай и бала саруу. Последняя группа жила в Уч-Курганской волости.

Подразделение бош моюн, состоявшее из 436 хозяйств, населяло Баутерекскую волость и лишь единицами было представлено в других волостях. Среди бошмоюнцев различались группы рысмат, туума, кенембай, эшим, календер и чонон.

Зимние стойбища подразделения кырк уул были расположены в основном в Уч-Курганской и Кенкольской волостях, в меньшем количестве — в Карабурунской волости. Это подразделение насчитывало 337 хозяйств. В него входили роды байсу, тенечим, келдей, мачак мамаяр.

Немногочисленное подразделение кош кулак проживало в Карабурунской волости.

В небольшом количестве саруицы были отмечены в Пишпекском уезде: 34 хозяйства в Джамансартовской волости и 68 хозяйств в Сарыбагйшевской волости¹⁴⁵.

Современное расселение тех же групп, названия которых сохранились в памяти старшего поколения, представлено в табл. 14 (в некоторых случаях указаны пункты, расположенные за пределами Таласской долины).

Таблица 14

Современное расселение киргизов, относящих себя по происхождению к племени саруу

Наименование	Населенные пункты
АЙ-ТАМГА	
Сейит *, атек, чӯкõ	Таш-Кудук Ленинпольского района
Сейит	Бадрак, Чонг-Алыш Ленинпольского района
Атек	Урӯ-Марал Ленинпольского района,
Кобуке	Баш-Булак Ленинпольского района
Чӯкõ	Киров (на берегу р. Кара-Бууры) Кировского района
Бала саруу	Около выхода из ущелья Чонг-Капка и в Джайылган Покровского района (Таласская долина), Карабуурунын Оозу Кировского района
Жалпак тил	Кашка-Джол, Бадрак, Чонг-Алыш Ленинпольского района
Чаян	Чонг-Алыш Ленинпольского района
Андабай	Бейшеке Кировского района
Очок	Кашка-Джол Ленинпольского района
Тӯктӯу курт	Беш-Булак Ленинпольского района
Жолдош тõбõт	Баркы-Арык, Қайырма Ленинпольского района
Қызыроо	Сары-Курай Ленинпольского района
Назарбек (шири)	Бейшеке (20 семей) Кировского района
Пишкек	Орловка (15 семей), Кашка-Джол Ленинпольского района

Таблица 14 (продолжение)

Наименование	Населенные пункты
ЖЕТИ УРУУ	
Абдый **	Кызыл-Джар, Көк-Таш Ленинпольского района
Ким билди	Кара-Гоо, Менгдибай Ленинпольского района
Ботаяр	Менгдибай Ленинпольского района
Таш коюн	Кызыл-Джар, небольшое количество в Кара-Гоо и Чонг-Алыш Ленинпольского района
Мамелдей ***	Кызыл-Джар Ленинпольского района
Жанир	Калиновка Ленинпольского района
Байбиче	Пушкин Покровского района (Таласская долина), Кемер, Кара-Кашат Таласского района
Токол	Джол-Джакшы Ленинпольского района
—	Бакьян (70 семей), Бейшеке Кировского района
Түкөк ****	Кемер (25 семей) Таласского района
—	Ороо, Кара-Суу, Джол-Джакшы Ленинпольского района
Мадияр	Бейшеке Кировского района, небольшое количество в Ороо и Кара-Суу Ленинпольского района
Бөлөк чал	Джол-Джакшы Ленинпольского района
Балыкчы	
Жол жакшы	
БОШ МОЮН	
Ыдырчак	Наматбек Ленинпольского района
Кезек таз	
Кодор	Күмүштак Ленинпольского района
Жээнбай	Кош-Арык, Кызыл-Бакыр Ленинпольского района
Кенембай	Күмүштак, Шоро, Кызыл-Бакыр Ленинпольского района
Боз айгыр	Шоро Ленинпольского района, Манас (15 семей) Покровского района (Таласская долина)
Рыснат	Кызыл-Бакыр (30 семей) Ленинпольского района
Календер	Киров Покровского района (Таласская долина)
Боркемик *****	Сары-Камышский сельсовет Джумгалского района (около 80 семей)
Кара боркемик	
АГЫНАЙ	
Чоң	Чалдыбар Ленинпольского района
Эсенгелди	
Борой	Өрнөк Ленинпольского района
Кадим	Кызыл-Сай Ленинпольского района
АЛАКЧЫН	
Жол болду	Нылды-Сай Таласского района, ущелье Капка Покровского района
Бабыр	Джайылган, Сөгөт, Чеч-Төбө Покровского района (Таласская долина)
Акбай	Кара-Кашат, Киров, ниже сел. Нылды-Сай Таласского района, за ущельем Капка, близ г. Джамбула, Ак-Таш Покровского района (Таласская долина)
Түйтө	Таш-Арык, Долоно, Иваново-Алексеевка (20 семей) Таласского района
Чиркей	Таш-Арык Таласского района
Чокон	Нылды-Сай, Таш-Арык Таласского района
Шаабото	Таш-Арык Таласского района
Бекмурат	

148 Материалы..., т. VII, вып. I, стр. 4, 6, 54, 56.



Таблица 14 (продолжение)

Наименование	Населенные пункты
Алчикен	Около выхода из ущелий Кичи-Капка и Чонг-Капка Покровского района (Таласская долина), между Урү-Марал и Күмүштук Ленинпольского района
Ажыбек	Манас Покровского района (Таласская долина)
Кубатбек	Нылды-Сай, Кенг-Арал (частично) Таласского района
Коңкобай	Таш-Арык Таласского района
Наматбай	Джийде Покровского района (Таласская долина)
Мандалак	Мандалак Покровского района (Таласская долина)
Эрегул	Кенг-Арал Таласского района
Берен	Таш-Алыш, Кенеш, Кум-Арык Таласского района
Жабагы	Кошчак, Таш-Арык, 1-е Мая (местность Чүкү) Таласского района
Жарыке	Кошчак Таласского района
Жаныбек	8-е Марта (Алкымдагы Берен) Таласского района
Сатыкей	Куру-Маймак Кировского района
Боруке	Көк-Токой Таласского района
—	Орнок Ленинпольского района, Таш-Башат Покровского района (Таласская долина), Сару Покровского района (Прииссыккулье)
КЫРК УУЛ	
Байсу (байзу)	Пушкин, Жданов, Май-Төбө Покровского района (Таласская долина), б. колхоз им. Кирова (частично) Кировского района
Келдей } Мачак }	Калба Таласского района
Беш каман	Сары-Курай Ленинпольского района
Теңечим	
Ардай } Күштөн }	Долоно Таласского района
Булбул } Шекер }	Киров Кировского района Таш-Арык Таласского района, Сару Покровского района (Прииссыккулье)
—	
КОЛПОЧ	
(төңгөрт)	
Ак кийиз	Калба Таласского района, Чуй Чуйского района
Култай	Култай, Ак-Терек Таласского района
Төкө	
Бүрө	
Болот	
Чочой	Кырк-Казык и другие в местности Талас Бойу Кырк-Казыкского сельсовета Таласского района
Кезек сары	
Кубулек	Култай, Ак-Терек Таласского района
Баяш	Калба Таласского района
Токтук	
Баба	Октябрь Таласского района
Чүну	
—	Кара-Суу, Бейшеке Кировского района, Ак-Башат Сталинского района и некоторые пункты Калининского и Панфиловского районов (Чуйская долина), Кашка-Джол, Кош-Арык Ленинпольского района, Сару Покровского района (Прииссыккулье)
ТОГУНАЙ	Джайылган, Арал, Кара-Арча Покровского района
КОШ КУЛАК	Местность Карабууранын Оозу Кировского района

* Сейит входил в состав более крупного рода кенже; атек, чүкө и кобуке — в состав более крупного рода чаңгыл.

** Абый, ким билди, ботаяр, таш коюн — части рода оготур.

*** Мамелдей, жангир, байбиче, токол — части рода сакоо.

**** Түкөк и мадияр — части рода кашка таман.

***** Род боркемик принадлежит к потомству Мураталы. К потомкам последнего причисляют и подразделения бош моюн и алакчын (рис. 16).

Помимо указанных пунктов, саруйцы (уточнить их подразделения не представилось возможным) проживают также в селениях Джайльма (6 семей), Кум-Арык (15 семей), Каптал-Арык (6-7 семей) Панфиловского района, Кара-Суу (до 10%) Калининского района, Сталинское (Аильчинское, 10 семей), Токсон Уй (10 семей) Петровского района, Он Бир-Джылга (8 семей) Чуйского района, Тузовка (Даирбек, около 20 семей) Кантского района.

Кушчу (Кутчу)

Племя кушчу принадлежит, очевидно, к числу основных племен, вошедших в состав киргизского народа. В китайском источнике XVIII в. «Сиюй тучжи» предводителем таласских киргизов общей численностью в 4 тыс. семей назван Майтак¹⁴⁶. Нет сомнения, что речь идет о кушчинце Майтыке из подразделения жоош, потомке Кайыпназара. Имя его носит группа, состоявшая в 1911 г. из 52 хозяйств¹⁴⁷. Следовательно, уже в середине XVIII в. племя кушчу занимало определенное место среди других киргизских племен.

Накануне Октябрьской революции главная масс кушчинцев¹⁴⁸ (828 хозяйств) проживала в урочищах, расположенных по течению р. Каракола, в верховьях р. Таласа, в пределах Каракольской волости Аулиеатинского уезда. Значительное их число (257 хозяйств) населяло и Кенкольскую волость того же уезда. Относительно небольшое число хозяйств было зарегистрировано в Бакаирской (78 хозяйств) и в Уч-Курганской (39 хозяйств) волостях того же уезда¹⁴⁹, а также в Пишпекском уезде: 7 хозяйств в Карабалтинской волости (урочище Чолок-Кудур), 82 хозяйства в Джамансартовской волости (урочища Керимбаяр, Кургондей, Кошкочот, Кара-Суу), 58 хозяйств в Толкановской волости (урочища Ала-Арча, Кыпчак-Арык, Саздын-Башы), 27 хозяйств в Тынаевской волости (урочища Кызыл-Ооз и Байдамтал)¹⁵⁰.

По сведениям Н. Н. Пантусова, опубликованным в 1903 г.¹⁵¹, «род Кутчу» насчитывал до 160 хозяйств в пределах Ат-Башинского участка Пржевальского уезда. В Саяковской волости этого участка насчитывалось «одно пятидесятство», в Чештюбинской — до 30, в Эсенгуловской и Борукинской — до 20 хозяйств, в остальных волостях Ат-Башинского участка — от пяти-шести до десятка кибиток. Кроме того, в этом уезде было шесть хозяйств кушчинцев в Курментинской волости (Большие Урюкты и Ичке-Суу), 12 хозяйств в Джеты-Огузовской волости (Джеты-Огуз и Большой Кызыл-Суу), девять хозяйств в Улахольской волости (Деньпаш), 82 хозяйства в Тонской (р. Тон), до 30 хозяйств в Турайгырской волости (Долон-Ата), 66 хозяйств в Тюпской волости (Тасма, р. Тюп), шесть хозяйств в Кунгей-Аксуйской (Кондой, Атамкул), 83 хо-

¹⁴⁶ Н. А. Аристов. Опыт выяснения..., стр. 443; А. Н. Бернштам. Указ. соч., стр. 128, 130.

¹⁴⁷ Материалы..., т. IV. Поаульные таблицы, стр. 176.

¹⁴⁸ Помимо территории современной Северной Киргизии, большое число кушчинцев проживало в Наманганском уезде Ферганской области (Я. Р. Винников. Указ. соч., стр. 155—156).

¹⁴⁹ Материалы..., т. IV. Поаульные таблицы, стр. 32, 146—158, 176—182, 320, 326.

¹⁵⁰ Материалы..., т. VII, вып. I, стр. 52, 54—56, 70, 72, 102.

¹⁵¹ Н. Н. Пантусов. Следы христианства в надмогильных киргизских памятниках по р. Кокшалу в Кашгарии. «Зап. Зап.-Сиб. отд. Русск. геогр. об-ва», кн. XXX, Омск, 1903, стр. 235—236.

зайства в Кенсуйской волости (Джайльма). Среди называемых Н. Н. Пантусовым «родовых отделений» только два: кагасты и мең дуулат представлены в нашей схеме. Остальные три: уросеит, курмень и кара кашка нам не известны.

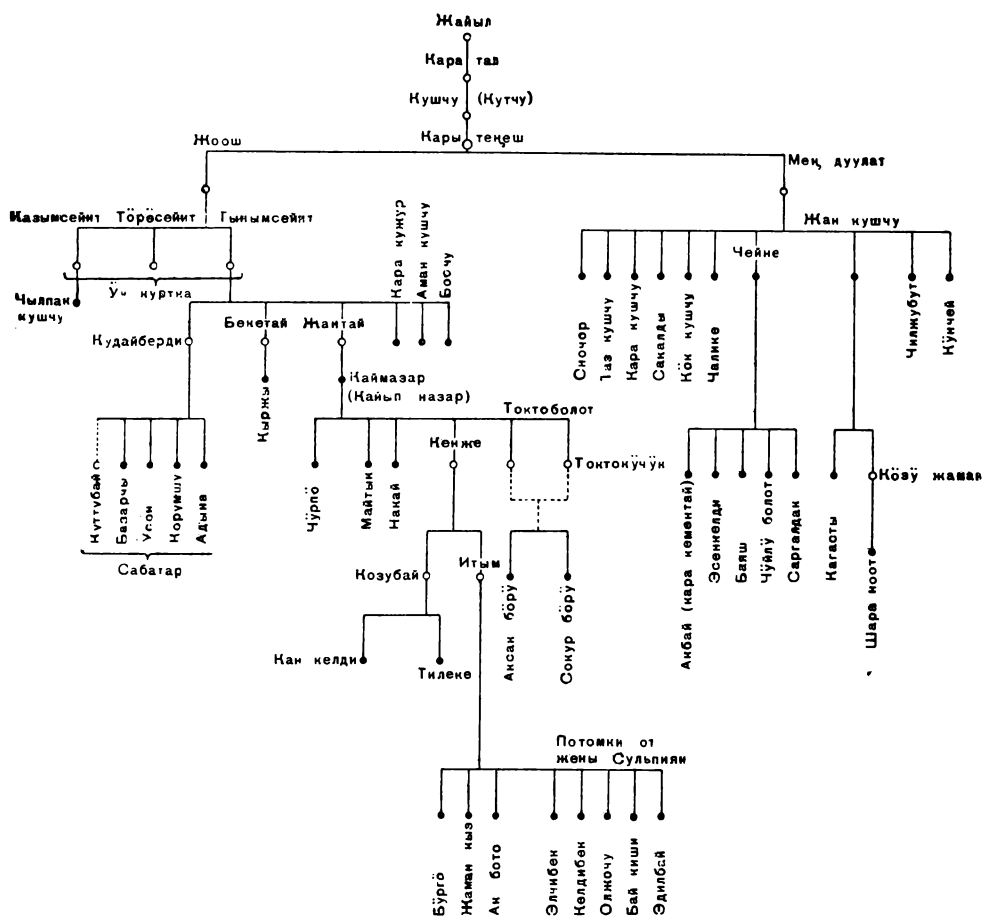


Рис. 17. Структура племени кушчу

Племя кушчу состояло из двух основных подразделений; жоош и мең дуулат (рис. 17). Первое из них было во много раз многочисленнее второго. К наиболее крупным родам внутри кушчу относились сабатар — 272 хозяйства, каймазар (или каймасар) — 186 хозяйств, кыржы — 143 хозяйства, бүргө — 97 хозяйств, кан келди — 95 хозяйств. Более мелкими родовыми группами были чылпак кушчу, чүрпө, чейне, майтык, сокур бөрү, кара кужур, накай, чилжубут.

В свое время приобрело известность подразделение жан кушчу, из которого происходил один из крупных предводителей «андижанских» киргизов середины XVIII в. Кубатбек (по Валиханову — Кабат-мирза)¹⁵².

¹⁵² Ч. Ч. В а л и х а н о в. Сочинения, стр. 115, 118, 120.

Таблица 15

Современное расселение киргизов, относящих себя по происхождению к племени кушчу

Наименование	Населенные пункты
ЖООШ	
Чылпак кушчу	Кара-Ой Буденновского района
Сабатар	Кара-Суу Кӧпрӧ-Базарского сельсовета (большинство), Шумкар (35 семей), Кара-Ой (большинство), Буденный Буденновского района, Орто-Кайырма (13 семей) Панфиловского района
Кыржы	Кумбель Буденновского района
Кара кужур	Чычкан » »
Аман кушчу	Кенг-Сай » »
Боочу	Ак-Джар Таласского района
Каймазар	Кууганды, Сасык-Булак, Толчу-Баш, Буденный, Сӱттӱй-Булак Буденновского района
Чӱрпӧ	Уч-Эмчек, Джангы-Арык, Кара-Суу Чонг-Алышского сельсовета Буденновского района
Майтык	Ак-Джар Таласского района, среди саякцев на северном побережье оз. Иссык-Куль
Накай	Кашка-Суу (40 семей) Кызыл-Аскерского района, Кум-Арык (15 семей) Панфиловского района
Кан келди } Тилеке }	Тегерек Буденновского района
Аксак бӧрӱ	Уч-Эмчек Буденновского района
Сокур бӧрӱ	Чӧнгӧр, Чычкан Буденновского района
Бӱргӧ	Уч-Эмчек, Чонг-Токой, Чычкан Буденновского района
Жаман кыз	Данбагар Буденновского района
Ак ботӧ	Арал Буденновского района, Беловодск (15 семей) Сталинского района
Потомки Сульгиян	Ак-Джар Таласского района
МЕН ДУУЛАТ	
Таз кушчу	Тегерек Буденновского района, колхоз им. Ворошилова Кировского района
Кара кушчу	Кууганды, Тегерек Буденновского района, колхоз им. Ворошилова Кировского района
Кӧк кушчу	Колхоз им. Ворошилова Кировского района
Сакалды	Кара-Суу Чонг-Алышского сельсовета (55 семей) Буденновского района
Чалике	Сасык-Булак Буденновского района
Чейне	Кара-Суу Чонг-Алышского сельсовета (80 семей) Буденновского района. Орто-Арык Панфиловского района, местность Ысык-Ата Ивановского района
Кагасты	Кенг-Сай Буденновского района
Чилжубут	Сӱттӱй-Булак Буденновского района, Ак-Талаа и Кара-Булун Кочкорского района, Кайырма (15 семей) Чуйского района, Западный Малтабар (7 семей) Петровского района
Кӱнчей	Уч-Коргон Покровского района (Таласская долина)
Шара ноот	Тегерек, Кара-Ой Буденновского района, Кызыл-Октябрь (20%) Калининского района
—	Карачаа и Бала-Сару Покровского района (Таласская долина)

На основании сведений, полученных нами от лиц, хорошо помнящих родовое деление кушчинцев, в табл. 15 представлено современное расселение родов, входивших в состав племени кушчу.

Кроме того, кушчинцы живут рассеяно во многих пунктах Чуйской долины: Озгөрүш, Кызыл-Суу, Алмалуу Боорду (по 3—8 семей) Быстровского района; Кум-Арык (3 семьи) Панфиловского района; Кучкач (4—5 семей) Калининского района; Саке (большинство), Укү (20%), Кызыл-Туу (15 семей), Төрт-Күль (15%), Токсой Уй (12 семей) Петровского района; Четингди (20%) Кантского района; Путь к социализму (10%), Талды-Булак (6 семей) Чуйского района.

В Прииссыккуле семьи кушчинцев отмечены в следующих пунктах: Сары-Тологой (5—6 семей) Тюпского района; Кош-Арык (более 100 семей, роды карта кутчу, боз кутчу и кызыл кутчу) Тонского района; Шапак (15—20 семей) Ново-Вознесенского района.

Небольшими группами расселились кушчинцы и в различных пунктах Тянь-Шаньской области: Кайынгды и Кёк-Ийрим Тогуз-Тороуского района; Туткуй, Дюрбельджин и Ак-Кыя Ак-Талинского района; Учкун, Ак-Булак, Ала-Кулун, Шоро, Чонг-Арык, Карай-Ой, Кёлмү Куланакского района; Кара-Саз и Кош-Дөббө Кочкорского района; Кошой-Коргон, Ак-Муз (15 семей) Ат-Башинского района; Бас-Кыя, Минг-Булак Нарынского района; Баш-Кууганды Джумгалского района.

Жетиген

Большинство исследователей не считали жетиген самостоятельным племенем. В. В. Радлов называл жетиген (Jetigän — етиген) среди родов племен сары багыш и солто и среди группировки сол¹⁵³. Это дало ему повод рассматривать жетиген в качестве одной из «костей» (сёок) киргизов в соответствии с выдвинутой им гипотезой существования у киргизов наряду с делением на роды деления на кости, аналогично существовавшему у алтайцев делению на 24 кровнородственных сёока. Эту гипотезу, ошибочность которой уже была нами отмечена¹⁵⁴, полностью воспринял Н. А. Аристов, который отнес жетиген (у него — етиген) к двенадцати «коренным костям» киргизского народа и высказал предположение о динлинском происхождении этой кости¹⁵⁵.

Из более поздних авторов, пожалуй, один Б. Д. Джамгерчинов рассматривал жетиген как племя и отнес его к левому крылу¹⁵⁶. Материалы полевых исследований, проведенных нами в 1953—1955 гг., позволяют утверждать, что жетиген — вполне самостоятельное племя, которое наравне с кушчу, саруу, мундуз и другими входило в состав левого крыла.

Накануне Октябрьской революции подразделения и роды племени жетиген были зарегистрированы во всех трех уездах, территория которых, населенная киргизами, составляет ныне северную часть Киргизской ССР. Их насчитывалось 166 хозяйств в Каракольской волости Аулиеатинского уезда (урочища Кичи Кёк-Кыя, Андаш, Узун-Булак, Кургак-Булак, Чирганак, Кара-Суу и Кызыл-Таш) и 200 хозяйств в Кенкольской волости того же уезда (урочища Чирканак, Чеп, Бультрук-Арык и Бультрук, по

¹⁵³ W. Radloff. Указ. соч., 1888, стр. 230—231.

¹⁵⁴ С. М. Абрамзон. Полевые этнографические работы в Кизгизской ССР в 1953 г..., стр. 156.

¹⁵⁵ Н. А. Аристов. Опыт выяснения..., стр. 449, 450, 452.

¹⁵⁶ Б. Джамгерчинов. Указ. соч., стр. 36.

р. Калбе)¹⁵⁷. На территории Пишпекского уезда группы из племени жетиген были отмечены в Сарыбагишевской (35 хозяйств) и Кара-Балтинской волостях (65 хозяйств по Джетыген-Арыку)¹⁵⁸. В Пржевальском уезде 325 хозяйств джетигенцев было в Нарынской волости (урочища Кок-Сай, Ичке Сары-Булак, Талаа Сары-Булак, Қайнар, Ала-Кулун, Кара-Булак, Ак-Бешим, Теректы-Булак, Ак-Кудук, Дбблөт-Суу, Аян-Булак, Шоро-Карагатты) и четыре хозяйства в Эсенгуловской волости (урочище Таш-Булак)¹⁵⁹.

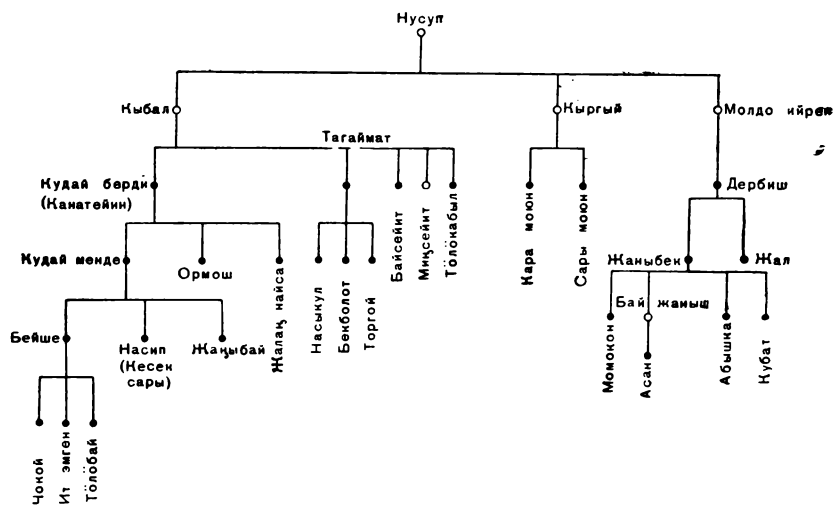


Рис. 18. Структура племени жетиген

Основными подразделениями племени жетиген являлись кыбал, кыргыз и дербиш (рис. 18). Однако в соответствии с показаниями стариков из подразделения дербиш предком подразделения надо считать Молдо Ийрека (или Молдо Эрека).

Применительно к существующему административному делению, группы, называвшие себя в прошлом джетигенцами, расселены как показано в табл. 16.

Кроме указанных в табл. 16, джетигенцы отмечены в следующих пунктах: Уч-Эмчек (15 семей), Чонг-Алыш Буденновского района; Ак-Булак (5 семей) Ак-Күмбөз (Учкун, 12 семей) Куланак (более 10 семей) Куланакского района; Төш-Булак Ат-Башинского района; Уч-Урук (большинство) Кеминского района; Ак-Бешим (3 семьи), Сайлик (6 семей), Кара-Ой (7 семей) Чуйского района; Кум-Арык (90 семей) Панфиловского района; Ийри-Суу (10%), Кайырма (большинство), Сары-Булак (95%) Калининского района.

Потомки Кыргызя (роды кара моюн и сары моюн) живут также среди джетигенцев в Нарыном районе и в некоторых пунктах Панфиловского, Калининского и Сталинского районов (Чуйская долина).

¹⁵⁷ Материалы..., т. IV. Поаульные таблицы, стр. 152, 158, 170.

¹⁵⁸ Материалы..., т. VII, вып. 1, стр. 4, 8, 54.

¹⁵⁹ Материалы..., т. VIII, вып. 1, стр. 236, 240, 244, 296.

Таблица 16

Современное расселение киргизов, относящих себя по происхождению к племени жетиген

Наименование	Населенные пункты
КЫБАЛ	
Чоккы } Төлөбай } Ит эмген } Кесек сары (насил) } Ормош }	Талды-Булак Буденновского района
Кудай менде } Жалаң найса }	Арал, Терек Буденновского района Түш-Ашуу » » Көпрө, Көк-Кыя » » » Киндик-Таш, Кашка-Джол Буденновского района Кара-Суу Буденновского района, Ойронды (3 семьи), Букара (20 семей), Орто-Кайырма (4 семьи), Чорголо (10 семей) Панфиловского района, Джыламыш Сокулукского района
Насыкул } Торгой } Бекболот } Байсейит }	Сүттүү-Булак, Чырканак, Баш-Булак, Ак-Бай, Джангы-Арык Буденновского района Чырканак, Данбагар Буденновского района Чырканак » »
КЫРГЫЙ	
Кара моюн	Кара-Суу Буденновского района, Чорголо (10 семей) Панфиловского района
Сары моюн	Терек Буденновского района, Ойронды (3 семьи), Чорголо (6 семей) Панфиловского района
ДЕРБИШ	
Жаныбек	Ала-Кулун (70%) Куланакского района
Асан	Шоро Куланакского района
Абышка	Ак-Кудук (70%) Куланакского района
Жал	Джалбызты, Көкалчачап (90%) Нарынского района

Кытай

Племя кытай было расселено в прошлом преимущественно в Аулиеатинском уезде Сыр-Дарьинской области¹⁶⁰ по урочищам, расположенным в северных отрогах хребта Таласский Ала-Тау и в западной части долины р. Таласа. Основная часть кытайцев проживала в Куркуреуской волости, где их насчитывалось 1208 хозяйств (кроме них, здесь было только 35 хозяйств из племени саруу). Они занимали урочища Джери, Таш-Алыш, Джер-Чыбыр, Бабахан-Сай, Чонг Кара-Сай, Кичи Кара-Сай, Беш-Сай, Төө-Жарбашы, Чонг-Коргон, Кайнар, Ата-Чапкан, Чили-Төбө, Кара-Чоро, Бакты-Арык, Кампа, Таш-Башат, Сары-Молдо, Өгүз-Коргон, Буры-Курмыс, Ногой-Арык, Сасык-Булак, Көк-Сай, Маймак, р. Күркүрөбө, Арчалуу, Сарыкытай-Арык, Эки Чат, Төрт-Күль, Тайгана, Кой-Таш, Шоралы, Ак-Джар, Кара-Сай, Ак-Чий, Арал, Кур-Сай, Джоон-Төбө, Капка-Таш, Сары-Унгүр, Кароол-Төбө, Көк Булак, Чонг-Аарык, Уч-Алыш, Кертеней-Арык¹⁶¹.

¹⁶⁰ Здесь не имеются в виду роды племени кытай, жившие в северной части современной Ошской области (Я. Р. Винников. Указ. соч., стр. 156).

¹⁶¹ Материалы..., т. IV. Поаульные таблицы, стр. 212—224.

Вторая довольно крупная группа кытайцев (478 хозяйств) была расселена в Карабурунской волости, в урочищах Сары-Коён, Кара-Коён, Кайырма, Кёк-Тёбё, Джалгыз-Кудук, Джоон, Молдасан-Арык, Аир-Там, Буктемиш, Джар-Кыштак, Джийде-Булак, Чонг-Кергон, Кара-Сай, Турпак-Бель, Быркумес¹⁶².

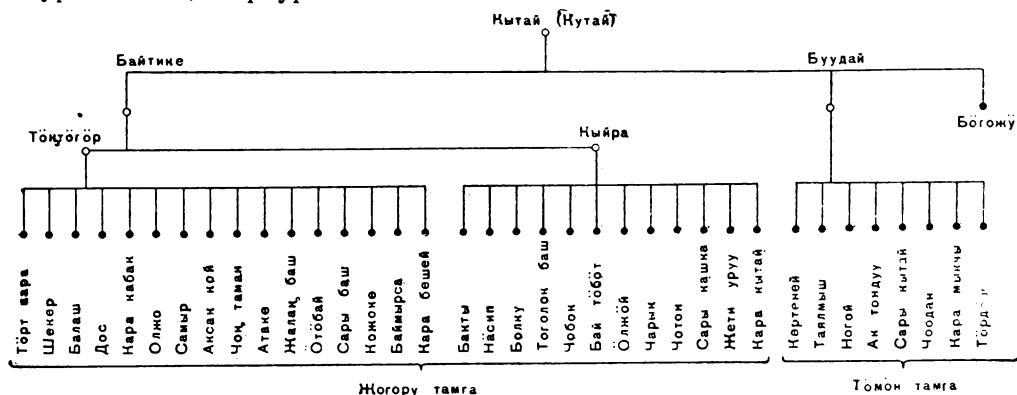


Рис. 19. Структура племени кытай

44 хозяйства кытайцев было в Бакаирской волости (урочища Чалпылдак, Слеузенъ-Арык) и 13 хозяйств в Каракольской волости (урочище Сасык-Булак)¹⁶³.

Почти все эти местности входят в территорию современного Кировского района.

В Пишпекском уезде были отмечены небольшие группы кытайцев: 32 хозяйства в Багишевской волости (урочища Анг-Арык, Чекир), 49 хозяйств в Западно-Сукулукской волости (урочище Шор-Башат), 17 хозяйств в Толкановской волости (урочище Бас-Бөльтөк) и 8 хозяйств в Сарыбагишевской волости¹⁶⁴.

Летние кочевья племени кытай находились по рекам Ой-Кайын, Байдамтал, Чандалаш и в местности Джети-Төр в пределах современной Южно-Казахстанской области Казахской ССР и Чаткальского района Ошской области Киргизской ССР.

Племя кытай делилось на две части: жогору тамга (верхняя тамга) и төмөн тамга (нижняя тамга) (рис. 19). В первую из них входили подразделения тончотгор и кыйра, во вторую — 8 мелких родов, считавшихся потомками Буудая, и группа потомков Бөгөжү.

В Кировском районе потомки тех, кто причислял себя к племени кытай, живут по соседству с родами из племен багыш, саруу, баарын и группой күркүрөбө. Здесь представлены следующие подразделения, входившие в состав племени кытай:

КЫЙРА, в частности, роды тоголок баш, сары кашка, чобок и другие, живущие в селениях Арчалуу, Боктубай, Шекер, Бакайыр; частично в местности Джер-Уй и в совхозе «Кёк-Сай».

ТОНЧОТГОР — селения Сулу-Баймак, Шекер, Кара-Сай и др. от р. Күркүрөбө-Суу до местности Ак-Чий.

ТӨМӨН ТАМГА (роды ак тондуу, чоодан, сары кытай, төрдөш и другие, живущие в селениях Кытай (Тельман), Бакайыр, частично в совхозах «Кёк-Сай» и «Джоон-Тёбё» (2-я ферма в Чимгентском сельсовете).

¹⁶² Там же, стр. 134, 140, 146.

¹⁶³ Материалы..., т. IV. Поаульные таблицы, стр. 32, 38.

¹⁶⁴ Там же, т. VII, вып. 1, стр. 4, 58, 62, 68.

БӨГӨЖҮ — селение Кытай, местность Турпак-Бель.

Кроме Кировского района представители племени кытай живут в некоторых пунктах других районов: Джаильма (6 семей), Орто-Арык (до 35%), Чолок-Кайынгды (до 20 семей), Букара (15 семей), Орто-Кайырма (4 семьи), Каптал-Арык (до 60 семей родов чотон, чарык, кара кытай) Панфиловского района; Кызыл-Суу (10 семей) Быстровского района; Эрикуу (40%), Джоон-Арык (20%), Ийри-Суу (3—4 семьи) Калининского района; Кызыл-Аскер (20 семей), Западный Малтабар (15 семей), Кызыл-Туу (10 семей), Төрт-Күль (10%) Петровского района; Искра (10 семей), Плохотниково (7 семей), Ленин-Джол (20%), Кара-Ой (75 семей) Чуйского района (в этом районе были названы роды сары кытай, төрдөш, төрт кара); Кара-Булак (несколько семей) Кеминского района; б. колхоз «Бирлик» (5 семей) Сары-Камышского сельсовета, Бирлик (5 семей), Баткак (4 семьи) Джумгалского района; Ничке-Суу, Дюрбельджин (30—40 семей), Угүт (3 семьи) Ак-Талинского района; Куланак (10 семей), Учкун (10 семей), Кадыралы (5 семей), Кара-Ой (10 семей), Кызыл-Эмгек (4 семьи) Куланакского района; Чонг-Булак (15 семей) Укөкского сельсовета, Кара-Булун (более 10 семей), колхоз «Коммунизм» (6 семей) Кочкорского района; Кытай (100%; живущие здесь относят себя к подразделению тэңтөгөр) Джеты-Огузского района; Сару Покровского района (Прииссыкулье); Күрмөнтү и Сары-Булак Тюпского района.

Басыз

Племя басыз (басыс, базыс) было расселено в нескольких уездах, территория которых входит ныне в состав и Северной и Южной Киргизии. Большинство басызцев обитало раньше и обитает теперь на юге Киргизии¹⁶⁵. В Пишпекском уезде было зарегистрировано всего 47 хозяйств басызцев: 36 — в Тынаевской волости (урочища Окторкой и Чечей-Алыш) и 11 — в Качкинской волости (урочище Чонг-Кырчын)¹⁶⁶. В Пржевальском уезде — 231 хозяйство (Чоринская волость, урочища Кундей, Ак-Чий, Уркурчин, Чолок-Кайын, Шар, Мама и др.)¹⁶⁷. В Аулиеатинском уезде — 12 хозяйств (Бешташская волость, урочище Джалгыз-Тал)¹⁶⁸.

Схема, характеризующая структуру племени басыз (рис. 20), включает главным образом те группы, которые представлены в северной части Киргизии, и не может отражать структуры всего племени, как ее, к сожалению, не отражает полностью и опубликованная ранее схема¹⁶⁹. В качестве основных подразделений племени басыз могут быть названы: кудайлат, керки тамга, кылыч тамга, бай согур и бактыгул.

Современное расселение групп, относимых представителями старшего поколения к басызцам, выглядит следующим образом.

Преобладающее их большинство населяет полностью или частично несколько пунктов Тогуз-Тороуского и Ак-Талинского районов, расположенных в западной части Тянь-Шаньской области, по отрогам хребта Джаман-Даван до р. Нарына¹⁷⁰. Они живут здесь смешанно (или в близком соседстве) с подразделениями и родами каба, тезек, тагай племе-

¹⁶⁵ Я. Р. Винников. Указ. соч., стр. 154—155.

¹⁶⁶ Материалы..., т. VII, вып. 1, стр. 100, 134.

¹⁶⁷ Материалы..., VIII, вып. 1, стр. 316, 324, 328; здесь показаны названия родов бактыгул и кашка.

¹⁶⁸ Материалы..., т. IV. Поаульные таблицы, стр. 56.

¹⁶⁹ Я. Р. Винников. Указ. соч., стр. 155.

¹⁷⁰ А. В. Каульбарс. Материалы по географии Тянь-Шаня, собранные во время путешествия 1869 г. «Зап. Русск. геогр. об-ва по общей географии», т. V. 1875, стр. 535.

ни саяк, подразделениями чоро, ыман племени чекир саяк, с группами монголдорцев и др. Остальная часть басызцев расселена небольшими группами в других районах той же области, а также в других местностях. Пункты расселения указаны в табл. 17.

Принадлежность рода кашка к тому или иному подразделению басызцев установить не удалось, поэтому в схеме он отсутствует.

Кроме указанных нами родов, были выявлены басызцы (без определения их принадлежности к тому или иному подразделению) в следующих пунктах Тянь-Шаньской области: колхозы «1-е Мая» и «Кызыл Джылдыз» Тогуз-Тороуского района; Терек, Дюрбельджин, Туткуй, Ничке-Суу Ак-Талинского района; Кызыл-Сӧӧк (25 семей), Эмель, Бирлик (3 семьи), Кара-Баткак, Ичке-Суу, Кызыл-Кыргызстан (6 семей) Джумгалского района; Кошой-Коргон Ат-Башинского района; Кызыл-Дӧбӧ и Чонг-Булак Кочкорского района.

В Чуйской долине мелкие группы басызцев живут в селениях Чым-Коргон (16 семей) Быстровского района; Кайырма (7 семей) и колхозе

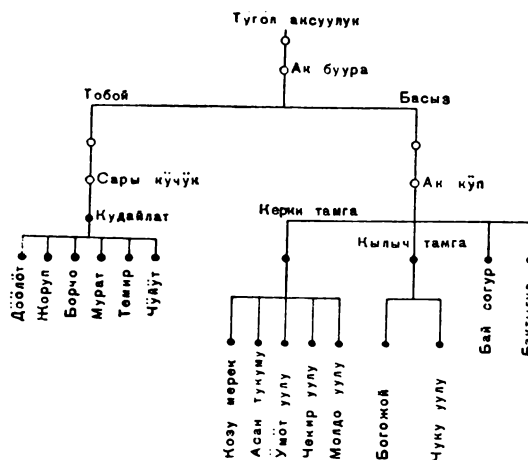


Рис. 20. Структура племени басыз

Таблица 17

Современное расселение киргизов, относящих себя по происхождению к племени басыз

Наименование	Населенные пункты
КУДАЙЛАТ	Чет-Булак (большинство), Кош-Дӧбӧ, Дӱпкӱр, Казарман (5—6 семей) Тогуз-Тороуского района
КЕРКИ ТАМГА	Кара-Булун (20 семей) Куланакского района, Угӱт (40%) Ак-Талинского района, Табылгыты Тогуз-Тороуского района, Ак-Татыр (4 семьи), Бирлик (5 семей), Джангы-Джол (5 семей) Джумгалского района
КЫЛЫЧ ТАМГА	
Богожой	Атайка и Казарман Тогуз-Тороуского района
Чуку уулу	Дӱпкӱр (большинство), Казарман Тогуз-Тороуского района
БАЙ СОГУР	Чолок-Кайын (90%), Джергетал Ак-Талинского района
БАКТЫГУЛ	Конорчок (20%), Кельтечеп Ак-Талинского района
Кашка	Казарман Тогуз-Тороуского района.

им. Сталина (около 10 семей) Чуйского района. В пределах Прииссык-куля небольшая группа (9 семей) басызцев проживает в сел. Кӧбӧчӱ Тюпского района.

Чокан Валиханов¹⁷¹, а вслед за ним П. П. Семенов-Тянь-Шанский¹⁷², Н. А. Аристов¹⁷³ и некоторые другие исследователи уверенно относили племя басыз к правому крылу. Очевидно, это объясняется тем, что племя басыз исторически и территориально было тесно связано с племенами правого крыла. По-видимому, не случайно китайский источник XVIII в. «Сиюй тучжи» называет племя басыз (по чтению И. Бичурина — Басцзы-ноток¹⁷⁴, по чтению А. Н. Бернштама — ба-се-цзы¹⁷⁵) вместе с тремя другими, «знаменитейшими» племенами «западной киргизской орды» (адигине, моңголдор и черик), которые всегда без колебаний относили к правому крылу.

Более поздние источники почти единодушно относили племя басыз уже не к правому, а к левому крылу¹⁷⁶. Вопрос о составе племен, входивших в правое и левое крыло, тщательно выяснялся в процессе работ этнографического отряда Киргизской комплексной экспедиции в северных областях Киргизской ССР. Перечень племен, входивших в левое крыло, был записан от 17 информаторов в различных районах. Из них 10 не назвали племена басыз среди племен левого крыла. Заслуживает внимания, что из восьми лиц, относящих себя к левому крылу, лишь половина твердо назвала племя басыз в составе левого крыла. Таким образом, вопрос о принадлежности племени басыз к левому крылу продолжает оставаться неясным. В таком же положении находится и группа чоң багыш.

Мундуз

Племя мундуз, как и племя дөөлөс, принадлежит к числу древнейших компонентов, образовавших киргизскую народность, поэтому, естественно, привлекает к себе особое внимание. Оно локализовалось в прошлом в основном на юге Киргизии¹⁷⁷. В пределах Семиреченской области группа в 100 хозяйств мундузцев была отмечена лишь в Карабалтинской волости Пишпекского уезда (по Мундуз-Арыку)¹⁷⁸. 21 хозяйство мундузцев было зарегистрировано в Баутерекской волости Аулиеатинского уезда (урочище Чонг-Арык)¹⁷⁹.

Поскольку потомки этих мундузцев давно оторвались от основного массива племени мундуз и живут в иноплеменном окружении, они менее отчетливо представляют себе структуру всего племени в целом, нежели южные мундузцы. Все же старики в большинстве случаев могли назвать свои подразделения и роды, а некоторые определяли и их место в общей структуре племени. Поэтому наша схема (рис. 21) не охватывает всей структуры племени мундуз, а отражает лишь те его подразделения

¹⁷¹ Ч. В а л и х а н о в. Сочинения..., стр. 74. Ч. Валиханов подчеркивает тесную связь племени басыз с правым крылом, приводя название «Бассыз-Каба» (стр. 402). В своей неопубликованной рукописи он указывает: «Адигине и Басыз имеют кочевья свои вместе с поколением Сол в верховьях Сыра и в пределах Кокандского ханства».

¹⁷² П. П. Семенов. Указ. соч., стр. 595.

¹⁷³ Н. А. Аристов. Опыт выяснения, стр. 441.

¹⁷⁴ И. Бичурин. Указ. соч., стр. XXIX.

¹⁷⁵ А. Н. Бернштам. Указ. соч., стр. 128, 129. Автор без достаточных оснований расшифровал ба-се-цзы как босто (т. е. бостон).

¹⁷⁶ Н. Ф. Ситниковский. Таблица киргизских родов Ошского уезда; В. Н. Дублицкий. Указ. соч., стр. 12; А. С. Сыдыков. Указ. соч., стр. 282; Б. Джамгерчинов. Указ. соч., стр. 36.

¹⁷⁷ Я. Р. Винников. Указ. соч., стр. 154.

¹⁷⁸ Материалы..., т. VII. вып. 1, стр. 50.

¹⁷⁹ Материалы..., т. IV. Поаульные таблицы, стр. 44.

Таблица 18

Современное расселение киргизов, относящих себя по происхождению к племени мундуз

Наименование	Населенные пункты
БАЙ МУНДУЗ	Минг-Булак и Эчки-Баши (17 семей) Нарынского района.
Көкчө көз	Казарман, Көк-Ийрим Тогуз-Тороуского района, Туткуй, Ак-Чий, Дюрбельджин Ак-Талинского района, Көблмө (10 семей) Куланакского района
Ат басар	Бадрак (6 семей), Баркы-Арык (30 семей) Ленинпольского района
Кулжугач	Бакыян (6 семей) Кировского района, совхоз «Кайыңды» (9 семей) Покровского района (Таласская долина)
Абык	Угүт (4 семьи) Ак-Талинского района
ОСУРАК МУНДУЗ	
Чон мышык	Мундуз (30 семей) Джеты-Огузского района
Кичи мышык	
Эрназар	
Кубат	
Рай	Сары-Дөбө (9 семей) Тюпского района
Боку	
КЫЙРА	Мундуз (10 семей) Джеты-Огузского района
КОТКОР МУНДУЗ	Кош-Дөбө (20 семей) Тюпского района
Күрөң	Төрт-Күль (4 семьи), Калмак-Ашуу (5 семей) Кеминского района

и роды, которые представлены в северной части современной Киргизии. Они расселены в большинстве случаев небольшими группами — по 3—5—10 семей и лишь в некоторых пунктах по 20—30 семей (табл. 18).

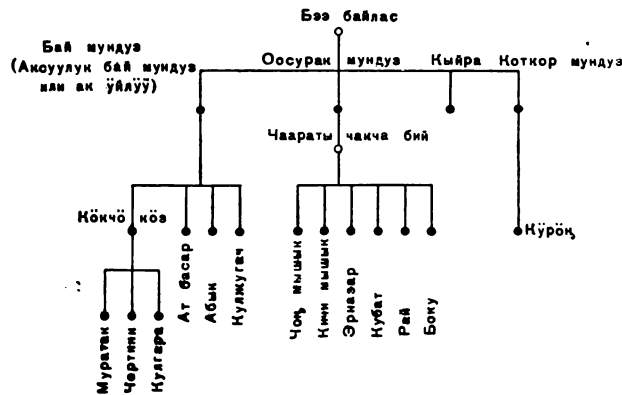


Рис. 21. Структура племени мундуз

Кроме того, мундузцами называли себя мелкие группы в следующих населенных пунктах различных районов: Тар-Суу (3 семьи), Кара-Булак (10 семей) Кеминского района; Сайлик (7 семей), Кегеты (20%),

Боз-Секи (50%) и Джангы-Алыш (25%), Он-Бир-Джылга (3 семьи) Чуйского района; Кашкелен, Быстровка Быстровского района; среди подразделения багышан племени солто в Петровском районе (20 семей); Кызыл-Октябрь (25%) Калининского района (в Чуйской долине); Кара-Булун (30 семей; называют себя жыргалбай уулу), Шамшы Кашатского сельсовета (20 семей), Ак-Кудук Кочкорского района; Алтын-Арык, Кыз-Арт (20%; называют себя ажыбай мундуз) Джумгалского района; Пионер и Кызыл-Эмгек Куланакского района; Тогуз-Булак (40%; называют себя жолдубай уулу) Ак-Талинского района; Кара-Чий Нарынского района Тянь-Шаньской области; Шапак (6 семей) Ново-Вознесенского района; Тасма, Кенг-Суу, Чолпон Тюпского района (в Прииссыккулье).

В сел. Бакыян Кировского района живет еще небольшая группа, называемая жол болду. Ее считают родственной племенам мундуз и кушчу, но выделяют как самостоятельную.

Джамалетдин Базарбаев, 42 лет, из сел. Төрт-Күль Кеминского района считает себя потомком легендарного Мундуза в одиннадцатом поколении, а Сабыр Джумабаев, 44 лет, из сел. Быстровка Быстровского района — в десятом.

Төбөй

Немногочисленное племя төбөй было в прошлом расселено среди других племен и занимало отдельные пункты в различных уездах. Наиболее

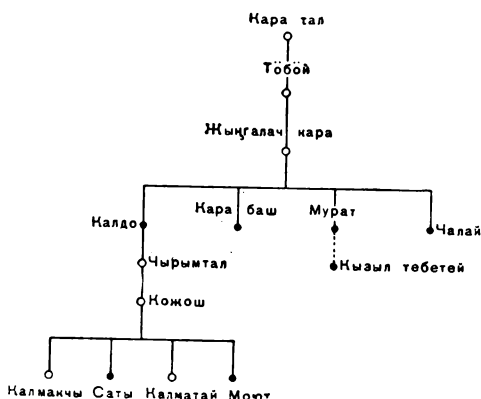


Рис. 22. Структура племени төбөй

компактно его представители проживали между сарыбагышцами в Аджинской волости Пржевальского уезда, в урочище Джергетал (100 хозяйств). В Эсенгуловской волости того же уезда, в урочище Кошой-Коргон, числилось 9 хозяйств төбөйцев¹⁸⁰. В Аулиеатинском уезде группа төбөй жила вперемежку с племенем кушчу¹⁸¹ в Каракольской волости, в урочищах Сасык-Булак, Бала-Чычкан и Топчу-Баш, где насчитывалось 35 хозяйств төбөйцев. Наконец, 16 хозяйств төбөйцев было в урочище Бий-Булак Западно-Сукулукской волости Пишпекского уезда и несколько хозяйств — в местности Бас-Бөлтөк Толкановской волости того же уезда¹⁸². Здесь они проживали в окружении племени солто.

В последнее время төбөйцами называли себя небольшие группы (рис. 22), живущие главным образом в Тянь-Шаньской области в следующих пунктах. Группа калдо — в селениях Эмгек-Талаа Куланакского района; Чым-Коргон и Кашкелен (всего 8 семей) Быстровского района. Группа кара баш и мурат — в селениях Джалгыз-Терек (70%) и Бас-Кыя (70%) Нарынского района. Группа кызыл тебетей — в селениях Төш-

¹⁸⁰ Материалы..., т. VIII, вып. 1, стр. 232, 296.

¹⁸¹ Материалы..., т. IV. Поаульные таблицы, стр. 152, 158.

¹⁸² Материалы..., т. VII, вып. 2, стр. 222.

Булак Ат-Башинского района и Джалгыз-Терек Нарынского района. Группа Чалай — в селениях Эмгек-Талаа Куланакского района и Бейшеке Кеминского района. Группа саты — в сел. Эмгек-Талаа Куланакского района.

Относящие себя к роду моют проживают в одном из селений, расположенных на правом берегу р. Нарына. Среди тóбóйцев, населяющих сел. Джалгыз-Терек и называющих свою группу чоң тóбóй, были отмечены еще мелкие роды: кара термечик, сары термечик и сарттар (последний — из 10 семей). Названные одним из информаторов роды кызыл курт и беш таз выявить не удалось.

Кроме указанных пунктов, тóбóйцы живут еще в селениях Учкун и Ылайлуу-Суу (до 15 семей) Куланакского района; Кош-Алыш Кочкорского района; Белогорка (20 семей) и Джыламыш (10 семей) Сокулукского района; в колхозе им. Чкалова (15 семей); в селениях Сасык-Булак, Чычкан и Топчу-Баш Буденновского района; Күрпүлдөк (4 семьи), Чолок-Арык (до 20%), Орто-Кайырма (6 семей) Панфиловского района; Сынг-Таш (10 семей) Ивановского района.

Высказываемое отдельными лицами мнение о том, что племя тóбóй не является самостоятельным, опровергается показаниями не только самих тóбóйцев, но и большинства других информаторов, которые вполне уверенно относят племя тóбóй к числу племен левого крыла. Поэтому следует признать совершенно необоснованным упрек, высказанный по адресу Б. Джамгерчинова¹⁸³, давшего племени тóбóй в соответствии с общепринятой схемой самостоятельную позицию в составе племен левого крыла¹⁸⁴.

Дóбóлс

Племя дóбóлс заслуживает особого внимания, так как его название (и, очевидно, происхождение), несомненно, связано с кругом алтайских племен¹⁸⁵. Отдельные, более крупные части этого племени, проживавшие на удаленной друг от друга территории — в современном Янги-Наукатском районе Ошской области, Жеты-Огузском и Покровском районах в Прииссыккулье, а также в некоторых пунктах Чуйской долины и Тянь-Шаньской¹⁸⁶ области, создавали раньше (а старшее поколение создает и теперь) свое общее происхождение. По единодушному утверждению стариков, предок иссыккульских дóбóлсцев Чулумкашка пришел из «Андижана», как обычно называли территорию расселения киргизов в Ферганской котловине. Он был якобы одним из сыновей (младшим) Толумана (Толамана). Именем последнего называется один из родов ошских дóбóлсцев (там это племя в целом носит название тóбóлс). Предание о причинах бегства Чулумкашки с юга на Иссык-Куль, записанное нами

¹⁸³ Я. Р. Винников. Указ. соч., стр. 137.

¹⁸⁴ Б. Джамгерчинов. Указ. соч., стр. 36.

¹⁸⁵ С кругом алтайских племен и вообще с Алтаем, а также с хакасами и тувинцами киргизов связывают не только дóбóлс (тóбóлс), мундуз и другие этнонимы, но и близость языка, и многие топонимы, а также убедительные факты из области этнографии (см. Б. М. Юнусалиев. Проблемы формирования общенародного киргизского языка. «Вопросы языкознания», 1955, № 2; С. М. Абрамзон. Вопросы этногенеза по данным этнографии. Е. И. Махова. Материальная культура киргизов как источник для изучения их этногенеза. «Тр. Киргизской археолого-этнографической экспедиции», т. III. Фрунзе, 1959.

¹⁸⁶ В «Материалах» Переселенческого управления показана только одна группа дóбóлсцев под названием кара сакал, проживавшая в Эсенгуловской волости Пржевальского уезда (урочище Кара-Кююн, 61 хозяйство) (См. Материалы..., т. VIII, вып. 1, стр. 292).

в Джеты-Огузском районе, весьма близко по сюжету к преданию о происхождении название подразделения дөблөсцев — ай тамга, рассказанному Ашымом Досматовым, 73 лет, из сел. Толаман Янги-Наукатского района Ошской области. Следует отметить, что еще в 1900 г. среди ошских дөблөсцев был зарегистрирован род ак эчки (Агачкэ)¹⁸⁷, который ныне

не был нам назван информаторами на юге Киргизии, но он имеется среди иссыккульских дөблөсцев.

Составляя довольно значительную группу в Прииссыккулье, дөблөсцы не были самостоятельными в общественно-политической жизни дореволюционной Киргизии. Основная их масса находилась в зависимости главным образом от манапов из соседнего племени бугу. Поэтому нередко племя дөблөсцев рассматривали в качестве одного из подразделений более мощной группировки бугу. После Октябрьской революции, в процессе освобождения родов и мелких этнографических групп от вековой зависимости, дөблөсцы образовали несколько отдельных поселений, осознавая себя как группу, имеющую самостоятельное происхождение. Султан Кыдыралиев считает себя потомком Чулумкашки в одиннадцатом поколении (рис. 23).

По поводу соотношения племени дөблөс с другими племенами в составе киргизов имеются три, не совпадающие одна с другой, точки зрения. Одни информаторы

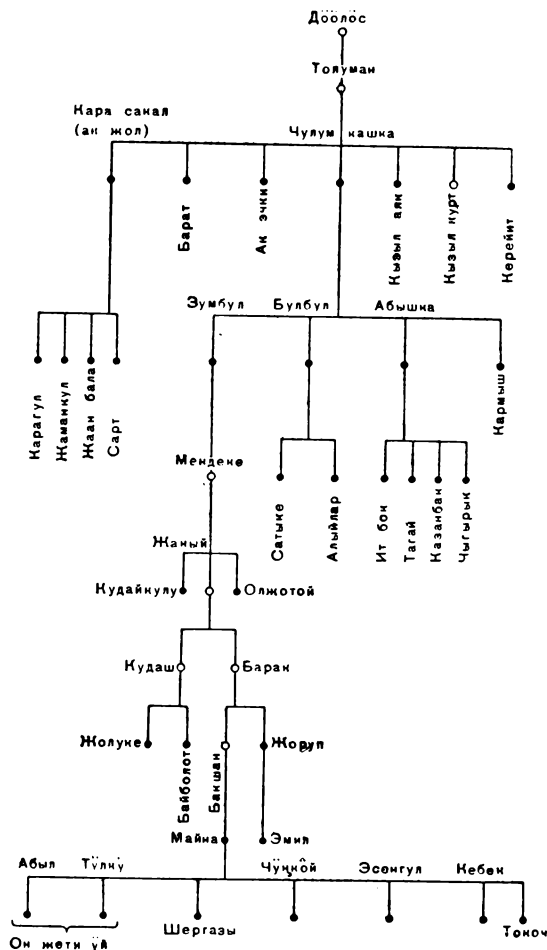


Рис. 23. Структура племени дөблөс

утверждают, что племя дөблөс относится к кыпчакам, что родоначальник этого племени — Дөблөс был сыном Кыпчака, который в свою очередь был сыном Кызыл уула (согласно некоторым генеалогиям, последний был братом родоначальников правого и левого крыла — Ак уула и Куу уула). Другие информаторы, оспаривая это утверждение, относят племя дөблөс к левому крылу (сол). Наконец, по мнению третьих, племя дөблөс имеет вполне самостоятельное происхождение, оно не входило ни в правое, ни в левое крыло¹⁸⁸.

¹⁸⁷ Н. Ф. Ситняковский. Таблица киргизских родов Ошского уезда.

¹⁸⁸ Согласно бытующим в Северной Киргизии генеалогическим преданиям, Дөблөс был внуком легендарного Тагая и отцом Сарыбагыша — предка племени сары багыш (см. рис. 1). Некоторые считают, что Дөблөс и Сарыбагыш — это одно лицо.

В составе дööлөсцев имелись мелкие роды, расселение которых применительно к существующему административному делению показано в табл. 19.

Таблица 19

Современное расселение киргизов, относящих себя по происхождению к племени дööлөс

Наименование	Населенные пункты
Зумбул } Кудайкулу }	Боз-Бешик Покровского района (Принссыккулье)
Жолуке } Байболот }	Ак-Дөбө Джеты-Огузского района
Олжотой } Жоруп } Эмил }	Анг-Өстөн Джеты-Огузского района
Майна } Булбул } Сатыке }	Боз-Бешик Покровского района
Алыйлар } Абышка }	Боз-Бешик, Джалгыз-Өрүк, Чонг Кызыл-Суу Покровского района
Ит бок } Тагай }	Джалгыз-Өрүк Покровского района
Казанбак } Чыгырык }	Сүттүү-Булак Покровского района
Кармыш } Он жети үй }	с. Анг-Өстөн Джеты-Огузского района
Токоч } Эсенгул }	с. Анг-Өстөн Джеты-Огузского района
Кебек } Кара сакал }	Местность Кара-Коюн, колхоз «Пограничник» Ат-Башинского района Тянь-Шаньской области (около 50 семей, смешанно с племенем черик)
Барат	Местность Ысык-Ата Ивановского района (среди подразделения байсейит племени солто)
Ак эчки	Боз-Бешик Покровского района (3—4 семьи, большинство на юге Киргизии)
Керейит	Анг-Өстөн Джеты-Огузского района (9 семей, большинство на юге Киргизии)
Кызыл аяк	Чонг Кызыл-Суу Покровского района (5—6 семей, большинство на юге Киргизии)

Кроме того, 40 семей дööлөсцев, именующих себя новыми дööлөсцами (жаңы дööлөс) и прикочевавших из Чуйской долины, проживают в с. Анг-Өстөн Джеты-Огузского района. Наоборот, в с. Джедигер Кантского района в Чуйской долине отмечены 24 семьи, называющие себя дööлөсцами — выходцами с Иссык-Куля. Мелкие группы дööлөсцев живут в селениях Тар-Суу Кеминского района и Он-Бир-Джылга (6 семей) Чуйского района.

В с. Барат Ивановского района проживает род барат (около 70 семей), который обычно причисляли к подразделению байсейит (племя солто,

подразделение бөлөкпай): Однако сами представители рода барат относят себя к дөөлөсцам.

Кроме Сатыке и Алылара, в качестве сыновей Булбула называют еще Аккойлуу и Айтпая. По рассказам стариков, их потомки ушли в пределы Алтышаара (современная Синьцзян-Уйгурская автономная область КНР). По свидетельству некоторых информаторов, среди киргизов, населяющих различные местности Синьцзяна, имеются группы, именуемые дөөлөс.

Вообще потомки Булбула чаще всего называют себя именем одного из братьев Булбула, так же как потомки Кармыша называют себя майна.

Включение родов керейит и кызыл аяк в генеалогическую схему дөөлөсцев объясняется, по-видимому, длительным проживанием представителей этих родов среди дөөлөсцев. Не подлежит сомнению, что род керейит имеет иное этническое происхождение, хотя его представители и на юге Киргизии (там они называют себя герейит) рассматривают себя как часть племени төөлөс. Вряд ли и группа кызыл аяк может быть этнически связана с племенем дөөлөс.

Кыпчак

Среди северо-киргизских этнических групп, связанных происхождением с племенами, локализовавшимися на территории Южной Киргизии, представлена и группа кыпчак.

В дореволюционных источниках имеется лишь одно указание на расселение кыпчакцев. В Толкановской волости Пишпекского уезда не было зарегистрировано 118 хозяйств (урочища Шарпылдак и Чонг-Арык)¹⁸⁹.

В настоящее время кыпчакцами по происхождению называют себя несколько небольших групп, проживающих в Чуйской долине, Прииссыккулье и Тянь-Шаньской области.

В Чуйской долине они живут в следующих населенных пунктах: Ороо (180 семей), Чонг-Арык (большинство) Кызыл-Аскерского района; Чонг-Далы (около 20 семей) Кантского района; Воронцовка (более 20 семей) Ворошиловского района; Дөнг-Арык (21 семья), Плохотниково (13 семей) Чуйского района; Аксай (40 семей) Ивановского района; Кашкелен (3 семьи) Быстровского района; Бейшеке (20 %) Кеминского района.

В Тянь-Шаньской области кыпчакцы отмечены в следующих селениях: Ала-Кулун (30 семей), Кызыл-Эмгек (6 семей) Куланакского района; Терек Ак-Талинского района; Төш-Булак (около 20 семей) Ат-Башинского района; Кара-Булун (3 семьи) Кочкорского района.

В Прииссыккулье кыпчакцы живут в селениях Большевик (10 семей) Тонского района; Күрмөнтү, Сары-Булак Тюпского района; Ак-Булун Ново-Вознесенского района.

Большинство представителей этих групп кыпчакцев уже не помнит своих подразделений. Лишь кыпчакцы, живущие в нескольких населенных пунктах Чуйской долины (Ороо, Чонг-Арык) и в сел. Төш-Булак на Тянь-Шане, более или менее уверенно отнесли себя к одному из основных подразделений племени кыпчак, а именно тору айгыр. Кыпчакцы, живущие в с. Ороо, делятся на три рода: кудаке, ак бото и тосой; чонг-арыкские кыпчакцы подразделяют себя на два рода: тараанчы и жети айгыр. Кыпчакцы, проживающие в селениях Терек и Төш-Булак, относят себя к потомкам Туйгуна, а группа из сел. Ала-Кулун считает себя потомками его брата Тайлака.

¹⁸⁹ Материалы..., т. VII, вып. 1, стр. 68.

Все кыпчакцы единодушно утверждают, что они являются выходцами из Южной Киргизии.

Кыдырша

Среди мелких групп южнокиргизского происхождения отмечена еще группа кыдырша. Ее представители проживают в селениях Дюрбельджин-и Ничке-Суу Ак-Талинского района Тянь-Шаньской области, где их насчитывается 8 семей. Их предки, как они рассказывают, прибыли с территории современной Ошской области и принадлежат к роду кӧсӧӧ.

Тейит

Племя тейит издавна заселяет некоторые местности современной Ошской области. Потомки выходцев из этих местностей в шестом-седьмом поколении проживают в настоящее время компактной группой в сел. Чычкаш Покровского района (Прииссыккулье), где их насчитывается около 50 семей. Здесь представлено потомство Сарсейита.

Нойгут

Племя под названием нойгут было расселено в прошлом в северных предгорьях Алайского хребта, в основном на территории современного Баткенского района Ошской области. В Северной Киргизии нами отмечены два пункта, в которых проживали очень небольшие роды из этой группы: сел. Ак-Татыр Джумгалского района Тянь-Шаньской области (несколько семей) и сел. Зындан Ново-Вознесенского района в Прииссыккулье (около 15 семей). Последние называют себе ойгут, но окружающее население считает, что их род относится к ветви жоо татыр подразделения арык племени бугу.

Келдике

Небольшая группа келдике ведет происхождение от Кара чоро — одного из сыновей легендарного Тагая.

Накануне Октябрьской революции эта группа жила в урочищах Кош-Алыш, Богуше, Бечель и Сокучу Темирбулатовской волости Пишпекского уезда (208 хозяйств) и урочищах Чечей-Алыш и Окторкой Тынаевской волости того же уезда (88 хозяйств)¹⁹⁰.

По сведениям, полученным от стариков, потомки кельдикенцев в настоящее время живут в селениях Чым-Коргон (40 семей), Ново-Михайловка Быстровского района; Дӧнг-Арык (7 семей) Чуйского района; Чонг-Алыш (10 семей), Ак-Кудук (30—40 семей) Кочкорского района и Тилектеш (20 семей) Куланакского района.

Информаторы утверждают, что кельдикенцы пришли из Южной Киргизии. По их словам, там и теперь, в частности в Кетмень-Тюбинской котловине, имеются роды из келдике. Живущие в Кочкорском районе считают себя потомками Тулубая, а в сел. Чым-Коргон — потомками Абийир батыра (род ноорус). Однако при сопоставлении генеалогических преданий выясняется, что у этих родов имеются общие предки. Старейший из кельдикенцев — 85-летний Карбос Мамырбаев называет себя потомком Кара чоро в девятом поколении. Интересна бытующая среди кельдикенцев

¹⁹⁰ Материалы..., т. VII, вып. 1, стр. 100, 102, 114.

легенда об одном из их предков по имени Кӧчӧк, который якобы был предсказателем (сынчы). В ней рассказывается, как он предсказал вождю киргизов Кудаяну его гибель и как это предсказание впоследствии сбылось.

Чоң багыш

Большая часть племен чоң багыш расселена за пределами СССР — в Синьцзян-Уйгурской автономной области Китайской Народной Республики. Небольшое число чоңбагышцев отмечено на территории современной Ошской области¹⁹¹. Нами учтено около 20 семей чоңбагышцев в сел. Кӧӧчӧ Тюпского района (Прииссыккулье).

По мнению большинства информаторов, племя чоң багыш входит в состав левого крыла киргизов. Однако это мнение некоторыми из сведущих лиц оспаривается: они относят это племя к правому крылу. Н. Ф. Ситняковский же рассматривает его как одно из племен, объединяемых под общим названием «ичкилик»¹⁹².

Называют следующие основные подразделения племен чоң багыш: аскалы, кандабас, кулан сарык, пичине (бечине), килет, кулунчак (некоторые считают, что имеются два отдельных подразделения: кулун и чаак). В. В. Радлов называет следующие подразделения: аскалы, торо, мачак, ўч тамга, кандабас, кош тамга, куан дуан (Kuan-Duan)¹⁹³.

Однако отдельные информаторы относят названные подразделения к числу главных подразделений левого крыла вообще, от которых якобы берут начало нынешние племена левого крыла: саруу, кушчу, кытай, мундуз и др. С этой точки зрения само племя чоң багыш считается происходящим от аскалы.

Из сказанного следует, что ясность в вопрос о составе и происхождении племени чоң багыш может быть внесена только в результате его обследования в основных районах современного расселения в Китайской Народной Республике.

Жедигер

Племя жедигер издавна проживало на территории современной Ошской области. В пределах Пишпекского уезда представители этого племени были зарегистрированы накануне Октябрьской революции только в Каракечинской волости (урочище Кӧмӧш-Булак, 19 хозяйств)¹⁹⁴.

Этнографическим отрядом Киргизской археолого-этнографической экспедиции потомки джедигерцев были выявлены в следующих пунктах: Калмак-Ашуу (3 семьи), Тар-Суу (3 семьи), Кара-Булак (4 семьи) Кеминского района; Орто-Кайырма (5 семей) Панфиловского района; Джедигер (около 20 семей) Кантского района; Кара-Булун (50 семей), Электор и Тенгдик (9 семей) Кочкорского района; Кошой-Коргон (4 семьи) Ат-Башинского района Тянь-Шаньской области.

В сел. Джедигер живут семейно-родственные группы асан уулу и норуз уулу.

Старики утверждают, что джедигерцы живут еще на территории Синьцзян-Уйгурской автономной области Китайской Народной Республики.

¹⁹¹ Я. Р. Вянико в. Указ. соч., стр. 156—157.

¹⁹² Н. Ф. Ситняковский. Таблица киргизских родов Ошского уезда.

¹⁹³ W. Radloff. Указ. соч., стр. 231.

¹⁹⁴ Материалы, т. VIII, вып. I, стр. 128.

Күркүрөө

Этнографическая группа күркүрөө принадлежит к числу тех групп, происхождение которых еще нельзя считать окончательно выясненным. Ранее мы уже отмечали, что, возможно, она имеет ногайское происхождение¹⁹⁵, хотя отдельные ее представители утверждают, что она происходит из племени саруу. Некоторая обособленность этой группы подтверждается тем, что она была зарегистрирована в качестве одной из групп населения Карабурунской волости Аулиеатинского уезда, где проживала среди саруйцев и багышцев в урочищах Чимкент и Аир-Там численностью в 130 хозяйств¹⁹⁶.

В настоящее время часть населения Кировского района в Таласской долине относит себя по происхождению к группе күркүрөө: 80 семей в сел. Кара-Суу, 20 семей в сел. Кара-Буура и 15 семей в сел. Кировское. По словам стариков, в пределах современной Ошской области (местность Уу-Төр) живет до 100 семей из группы күркүрөө. В качестве подразделений группы называют бекман и кожоакмат.

Калча

Название калча носят мелкие роды среди некоторых больших племен. В отдельных случаях это название связано с именем близкого предка. Однако имеются и роды совершенно иного, по-видимому, таджикского происхождения¹⁹⁷. Их предки либо сами по различным причинам прибыли из Ферганской долины, либо были насильственно приведены оттуда в качестве рабов.

Под названием калча известны 10 семей в сел. Кадыралы, 4 семьи в с. Көймө и несколько семей в сел. Джангы-Тилек Куланакского района, которые являются потомками букары чекирсаякских манапов, а также 5 семей, живущих в сел. Дөдөмөлү Тогуз-Тороуского района среди местных групп саякцев.

Күрөн

Среди групп, происхождение которых еще не изучено, должна быть названа группа күрөн. Сообщения информаторов относительно происхождения этой группы разноречивы. Одни утверждают, что эта группа, как и группа келдике и племя суу мурун, происходит от сына Тагая — Кара чоро, другие считают, ее предка воспитанником сестры Тагая — Нааль-эдже. По словам третьих, предки этой группы пришли из Ферганской долины и присоединились к киргизам.

Накануне Октябрьской революции группа күрөн численностью в 71 хозяйство была зарегистрирована в Эсенгуловской волости Пржевальского уезда¹⁹⁸.

В настоящее время относят себя по происхождению к этой группе 20 семей в сел. Төш-Булак Ат-Башинского района¹⁹⁹; более 30 семей в се-

¹⁹⁵ С. М. Абрамзон. Предварительные итоги полевых этнографических исследований..., стр. 20.

¹⁹⁶ Материалы..., т. IV. Поаульные таблицы, стр. 134.

¹⁹⁷ С. М. Абрамзон. Предварительные итоги полевых этнографических исследований..., стр. 23.

¹⁹⁸ Материалы..., т. VIII, вып. I, стр. 292, 296.

¹⁹⁹ Живущую здесь группу называют еще жетиген-күрөн, так как, прибыв на Тянь-Шань, ее предки вначале жили среди джетигенцев.

лениях Учкун и Ак-Булак Куланакского района; 5 семей в Он-Арчинском сельсовете Нарынского района; 10 семей в сел. Кара-Булак Кеминского района.

Мõнкõ

Небольшая группа мõнкõ, по сообщению информаторов, не киргизского происхождения. Имеются сведения, что она «сартовского» происхождения, что предки ее прибыли из Ферганской долины (по другим данным, из Таласской долины). Следует, однако, отметить, что в составе племени тынымсейит имеется род мõнкõ. Группа в 36 хозяйств под таким названием была зарегистрирована во время обследования накануне Октябрьской революции в Тынаевской волости Пишпекского уезда²⁰⁰. Она жила в урочищах Кызыл-Ооз и Байдамтал.

В настоящее время имеются небольшие группы мõнкõ, помнящие о своем прежнем наименовании, например, в сел. Кызыл-Суу (8 семей) Быстровского района.

Калмак

К группам некиргизского происхождения принадлежит и этнографическая группа, расселенная небольшими родами в различных пунктах и называемая местным населением либо калмак, либо по имени предка данного рода, но с указанием на то, что он калмыцкого происхождения.

Эти роды не объединены общими предками. В настоящее время они относят себя к киргизам и, как правило, причисляют к тому или иному большому племени. В быту они ничем не отличаются от киргизов. Однако окружающие при расспросах о составе местного населения в большинстве случаев отмечают некиргизское происхождение таких родов.

В дореволюционных материалах только в одном случае упомянута группа в 10 хозяйств под названием калмак, проживавшая в Эсенгуловской волости Пржевальского уезда²⁰¹.

В настоящее время, по данным, собранным этнографическим отрядом Киргизской археолого-этнографической экспедиции, эти роды расселены в пунктах, названных в табл. 20²⁰².

Современное расселение киргизов, которых относят по происхождению к группе калмак

Наименование	Населенные пункты
Чыйжың * Алодун Кўнэлэк Баштык	Уч-Урук (37 семей), Кайынгды ** Кеминского района, среди сарыбагышцев

*) Местное население называет их калмак.

²⁰⁰ Материалы..., т. VII, вып. 1, стр. 102.

²⁰¹ Материалы..., т. VIII, вып. 1, стр. 296.

²⁰² Некоторые роды калмыцкого происхождения имелись в составе других племен, например, род чўрум в составе племени бугу, калмакы — в составе племени суу мурун; род аян из племени тынымсейит называли калмак, поскольку известно, что женой Жаманака, давшей имя этой группе, была калмычка. В сел. Кереге-Таш Пржевальского района живут потомки Кыдыра, которых также называют калмак, потому что женой Кыдыра была пленная калмычка (сообщение Садыка Деркембаева из сел. Дархан Покровского района). Среди небольшой группы кўрбц в сел. Учкун Куланакского района выделяют поколение, которое называют калмак.

Т а б л и ц а 20 (окончание)

Наименование	Населенные пункты
Беш калмак	Местность Кегеты Чуйского района, среди сарыбагышцев
Бай калмак уулу	Ак-Кыя (10%) Ак-Талинского района
Боркок уулу	Туткуй, Саз (6 семей) Ак-Талинского района
Калмак	Куланак (10 семей), Кызыл-Эмгек (5 семей), Кара-Булун (5 семей) Куланакского района; совхоз «Кыз-Арт» (7 семей) Джумгалского района
Эсембай уулу***	Кӧлмӧ (10 семей) Куланакского района****
Беш кӱрӧц (калмак)	Тӧш-Булак (6 семей) Ат-Башинского района

** Число семей, проживающих здесь, не выяснено. Их причисляют к роду ажыгул уулу (беш калмакы).

*** Почти под тем же названием — эсенбай — известна небольшая группа, происхождение которой остается не выясненным. Проживая в окружении солтинцев, эта группа не связывала своего происхождения с племенем солто. По словам Вл. Пятницкого, «эсенбайцы сами не отрицают свое происхождение от рабов» (Вл. Пятницкий. Киргизы. «Землеведение», 1932, т. XXXIV, вып. 3—4, стр. 193). Как сообщил нам А. Джумагулов, беседовавший с ним Айдарбек Маматбеков, 63 лет, рассказал, что он является потомком Эсенбая в третьем поколении и что по поводу происхождения предка нет единого мнения. Не исключено, что он выходец из калмыков. В настоящее время потомками Эсенбая называют себя 60—70 семей в сел. Беш-Кӱнгӧй Ворошиловского района и около 20 семей рабочих совхоза «Аламедин», живущих в урочище Чонг-Куурчак того же района.

**** Здесь группу эсембай уулу называют калмак.

Сарт-калмак

Несколько обособленное положение среди киргизского населения Прииссыккуля занимала до Октябрьской революции значительная этнографическая группа под названием сарт-калмак. Она не только обладала сознанием своего самостоятельного происхождения, но и сохраняла некоторые этнические особенности в быту и отчасти язык, принадлежавший к западной группе монгольских языков. Вероятно, по этим признакам группа сарт-калмак была до Октябрьской революции выделена в Пржевальском уезде в отдельную административную единицу — Сарт-Калмыцкую волость, в которой насчитывалось 366 хозяйств. Эти семьи жили в урочищах Борбаш, Чельпек, Зындан, Каракол, Кара-Кыя, Ак-Булак²⁰³.

По своему происхождению основная масса сарт-калмыков принадлежит к западным монголам (ойратам), а среди них — к так называемым кара-калмыкам, или ӧлӧтам, значительная часть которых живет в настоящее время в бассейне р. Текеса и некоторых других местностях западной части Синьцзян-Уйгурской, автономной области Китайской Народной Республики. Раньше члены этой группы называли себя ӧлӧт, позднее — сарт-калмак. После Октябрьской революции начало прививаться самоназвание «кыргыз». Это было вызвано тем, что сарт-калмыки стали постепенно утрачивать родной язык и некоторые особенности старого быта. В настоящее время по условиям хозяйственной жизни, быту и культуре сарт-калмыки ничем не отличаются от окружающего киргизского населения и их можно рассматривать как этнографическую группу в составе киргизов.

Сами сарт-калмыки уже давно не представляют собой однородной в этническом отношении группы. На основании показаний стариков можно сделать вывод, что в состав сарт-калмыков вошли также и потомки киргизов из различных групп: солто, сары багыш, бугу, адигине, коңгурат. Между ними уже давно существовали брачные связи. По сведениям информаторов, в сел. Бӧрӱ-Баш живут сарт-калмыки, которые являются по проис-

²⁰³ Материалы..., т. VIII, вып. 1, стр. 88. 350.

хождению собственно кара-калмыками и называются алтымыш түтүн (шестьдесят дворов или хозяйств). В сел. Чельпек живет смешанная группа, в которую входили и киргизы. Эта группа была двуязычной. По словам Илепеса Сейитова, 82 лет, из племени сары багыш,¹ в то время, когда он был подростком, в Прииссыккулье еще жили остатки калмыков, часть которых вскоре откочевала оттуда, а 60 семей кара-калмыков заявили, что они киргизы и останутся среди киргизов. Эти сведения вполне подтверждают исторические данные о том, что предки современных сарткалмыков окончательно поселились в окрестностях, г. Каракола (Пржевальск) в 1884 г.

В настоящее время сарт-калмыки живут в основном в двух названных выше селениях Пржевальского района в Прииссыккулье.

Чала-казак

Чала-казаками называют этнографическую группу смешанного происхождения, относящую себя ныне к киргизам, но образовавшуюся из весьма разнородных элементов. По словам Эрмекбая Солтобаева, 68 лет, в составе чала-казаков можно выявить, с одной стороны, потомков выходцев из различных племен киргизов, например, солто (подразделение кунтуу, роды төлөк, көгбй), монголдор и других, а с другой стороны — представителей других национальностей, например, узбеков, уйгуров. Последние прибыли сюда 100—125 лет назад из различных пунктов Западного Китая, они принадлежат к группам кашкарлык и тараанчы. В процессе совместной жизни и брачных связей различные элементы, вливавшиеся в состав чала-казаков, теряли свои особенности, и вся группа по общему облику уже мало отличалась от окружающего киргизского населения.

Ныне к потомкам чала-казаков относят часть жителей сел. Кызыл-Аскер, расположенного рядом с г. Фрунзе и называвшегося Чала-Казак.

В материалах обследования Аулиеатинского уезда была отмечена группа чала-казак в составе населения Уч-Курганской волости (урочище Кара-Арча). Здесь проживало вместе с кушчинцами 65 хозяйств чала-казаков²⁰⁴. Согласно расспросным сведениям потомки этих чала-казаков живут ныне в двух пунктах Покровского района в Таласской долине: в сел. Карачаа, где они составляют до 60% жителей (остальные — кушчинцы), и на территории Джайылганского сельсовета, где они живут смешанно с узбеками и уйгурами. По-видимому, эту группу чала-казаков также можно рассматривать как локальную этнографическую группу.

Под названием чала-казаков была известна также небольшая группа потомков киргиза Тагайча из рода сартек (его относили к асылбашцам — выходцам из племени адигине). Во время крупных передвижений киргизов, происходивших в XVII в., эта группа заблудилась и попала к казахам, кочевавшим в местности Казалы (современная Кызыл-Ординская область Казахской ССР). Очень долго живя среди казахов, представители этой группы стали во всем походить на них. Однако, возможно, они все же сохраняли воспоминание о своем киргизском происхождении. О том, что эта группа состоит из киргизов, догадался по тамге на их лошадях паломник в Мекку (ажы) из племени солто (на лошадях была солтинская тамга, так как раньше они жили среди солтинцев). Он уговорил эту группу вернуться на родину и привел их в Чуйскую долину. Здесь их и стали называть чала-казаками. Это прозвище за ними закрепилось. Они живут смешанно с русскими в колхозе «Красный пахарь» Чапаевского сельсовета Сталинского района.

²⁰⁴ Материалы..., т. IV. Поаульные таблицы, стр. 326.

**СПИСОК ЛИЦ, СООБЩИВШИХ НАИБОЛЕЕ ЦЕННЫЕ СВЕДЕНИЯ
О СОСТАВЕ И РАССЕЛЕНИИ ЭТНИЧЕСКИХ ГРУПП**

Знатоки генеалогических преданий

1. Аалиев Кул, 40 лет, племя бугу, сел. Кенг-Суу Тюпского района
2. Алымбеков Тургумбек, 73 лет, племя солто, грамотный, сел. Кум-Арык Панфиловского района
3. Байбостонов Кул, 68 лет, племя кушчу, грамотный, сел. Джергетал Нарынского района Тянь-Шаньской области
4. Баймуратов Джалпызатек, 68 лет, племя багыш, грамотный, сел. Кенг-Сай Буденновского района
5. Байчерников Омӯралы (Узун молдо), 90 лет, племя адигине, грамотный, сел. Джеты-Огуз Джеты-Огузского района
6. Борсумбаев Джунус, 59 лет, племя тынымсейит, грамотный, сел. Минг-Булак Нарынского района Тянь-Шаньской области
7. Бөгәналиев Масалбек, 74 лет, племя кытай, неграмотный, сел. Тельман Кировского района
8. Боомбаев Насретдин (умер в 1937 г. в возрасте 46 лет, учитель; запись сделана по рукописи), племя сары багыш, жил в сел. Карал-Дөббө Кеминского района
9. Джайыков Чаки, 74 лет, племя бугу, неграмотный, сел. Кара-Кўнгей Кочкорского района Тянь-Шаньской области
10. Джумабаев Сабыр, 44 лет, племя мундуз, грамотный, сел. Быстровка Быстровского района
11. Курманалиев Сарт, 41 года, племя адигине, грамотный, сел. Кўнгөлек Алайского района Ошской области
12. Қыдыралиев Султан, 65 лет, племя дөблөс, грамотный, сел. Анг-Өстөн Джеты-Огузского района
13. Малаев Джумабай, 85 лет, племя баарын, неграмотный, сел. Чимкент Кировского района
14. Маңгытов Сагымбай, 66 лет, племя бугу, грамотный, сел. Шалба Джеты-Огузского района
15. Матаев Ашым, 63 лет, племя сары багыш, грамотный сел. Электор Кочкорского района Тянь-Шаньской области
16. Сейитов Илепес, 82 лет, племя сары багыш, грамотный, сел. Туз Кочкорского района Тянь-Шаньской области
17. Талканбаев Джээнбай, 59 лет, племя монголдор. грамотный, сел. Чым-Коргон Быстровского района
18. Чоробаев Абдыкалык, 57 лет, племя кушчу, грамотный, сел. Чонг-Арык Куланакского района Тянь-Шаньской области
19. Чоткараев Усубалы, 72 лет, племя саяк, неграмотный, колхоз им. К. Маркса Тонского района
20. Шыгаев Ыймамбек, 71 года, племя жетиген, грамотный, сел. Талды-Булак Буденновского района

Племя бугу

21. Айтбаев Токтогоджо, 60 лет, грамотный, сел. Барскаун Покровского района
22. Бакалов Тилек, 72 лет, грамотный, сел. Большевик Тонского района
23. Бакиев Мурзаакмат, 72 лет, неграмотный, сел. Шапак Ново-Вознесенского района
24. Деркембаев Бейшенбай, 71 года, неграмотный, сел. Чычкан Покровского района
25. Деркембаев Садык, 66 лет, неграмотный, сел. Дархан Покровского района

26. Қалыбаев Қадырқул, 74 лет, неграмотный, сел. Дархан Покровского района
27. Қанетов Қангельди, 66 лет, грамотный, сел. Ак-Булун Ново-Вознесенского района
28. Кененбаев Ымамбек, 70 лет, грамотный, сел. Октябрьское Пржевальского района
29. Сатыбоков Чыңгышбак, 74 лет, неграмотный, сел. Ак-Булун Ново-Вознесенского района
30. Торгоев Имамбет, 72 лет, грамотный, сел. Ак-Булун Ново-Вознесенского района
31. Чигитеев Сартбай, 85 лет, неграмотный, сел. Советское Ново-Вознесенского района
32. Шертаев Сартқалмақ, 70 лет, неграмотный, сел. Ак-Булун Ново-Вознесенского района

Племя тынымсейит

33. Қанаев Джунус, 80 лет, неграмотный, сел. Эмгекчил Нарынского района Тянь-Шаньской области
34. Қанаев Молдоалы, 85 лет, неграмотный, сел. Эмгекчил Нарынского района Тянь-Шаньской области

Племя солто

35. Аймамбаев Сагымбай, 67 лет, неграмотный, колхоз им. Сталина Сталинского района
36. Аманбаев Кыдыке, 78 лет, неграмотный, сел. Төкөльдөш Ворошиловского района
37. Андабеков Мамбеталы, 82 лет, неграмотный, сел. Кара-Сакал Сокулукского района
38. Андабеков Раманкул, 70 лет, неграмотный, сел. Кара-Сакал Сокулукского района
39. Джаркымбаев Арык, 78 лет, неграмотный, сел. Шалта Кызыл-Аскерского района
40. Дүшөбаев Абдылда, 60 лет, грамотный, сел. Сынг-Таш Ивановского района
41. Илебаев Сырыкум, 72 лет, неграмотный, сел. Көнөк Сокулукского района
42. Қыштообаев Қадыралы, 66 лет, неграмотный, колхоз им. Сталина Петровского района
43. Майчаков Джусуп, 49 лет, грамотный, сел. Октябрьское Сталинского района
44. Субанов Осмонкул, 75 лет, неграмотный, сел. Орто-Кайырма Панфиловского района
45. Сулайманкулов Садирдин, 68 лет, неграмотный, колхоз им. Сталина Сталинского района

Племя сары багыш

46. Аалыбаев Садык, 66 лет, грамотный, сел. Қарал-Дөбө, Кеминского района
47. Акматов Закир, 43 лет, грамотный, колхоз «Коммунизм» Кочкорского района Тянь-Шаньской области
48. Аликеев Самсалы, 74 лет, неграмотный, сел. Кызыл-Дөбө Кочкорского района Тянь-Шаньской области
49. Балбаков Зулпукадыр, 64 лет, грамотный, сел. Тегирменты Кеминского района
50. Бөрүев Топчубай, 59 лет, грамотный, сел. Қалмақ-Ашуу Кеминского района
51. Деркембаев Момонкул, 70 лет, неграмотный, сел. Электор Кочкорского района Тянь-Шаньской области
52. Қасымалиев Акымалы, 69 лет, грамотный, сел. Учқун Куланакского района Тянь-Шаньской области
53. Кельдибеков Дөбталы, 78 лет, грамотный, сел. Новороссийское Кеминского района
54. Көкөев Абдыке, 63 лет, грамотный, сел. Кара-Суу Кочкорского района Тянь-Шаньской области
55. Майчинов Орозалы, 60 лет, грамотный, сел. Қашкелен Быстровского района
56. Осмоналиев Қарабек, 69 лет, неграмотный, сел. Қуланак Куланакского района Тянь-Шаньской области
57. Сөйдөков Сопубек, 62 лет, неграмотный, сел. Төрт-Күль Кеминского района
58. Түлкүбаев Қасым, 68 лет, грамотный, сел. Советское Кеминского района
59. Эгембердиев Окмөт, 27 лет, грамотный, сел. Ак-Кудук Куланакского района Тянь-Шаньской области

Племя чекир саяк

60. Айдарканов Аман, 68 лет, неграмотный, сел. Букара Панфиловского района
61. Бабаев Молдоалы, 61 год, грамотный, сел. Кара-Суу (Сусамыр) Кызыл-Аскерского района

62. Сазанов Багыш, 79 лет, неграмотный, сел. Кара-Суу Джумгалского района Тянь-Шаньской области
63. Сарыгулов Мусамамбет, 54 лет, грамотный, сел. Дюрбельджин Ак-Талинского района Тянь-Шаньской области
64. Тилекматов Акматказы, 69 лет, грамотный, сел. Кыз-Арт Джумгалского района Тянь-Шаньской области
65. Улаков Коккайты, 78 лет, неграмотный, сел. Базар-Турук Джумгалского района Тянь-Шаньской области

Племя саяк

66. Мамбеталиев Эмильбек, 67 лет, грамотный, сел. Көк-Ийрим Тогуз-Тороуского района, Тянь-Шаньской области
67. Монголдор Эсеналы, 63 лет, грамотный, сел. Кара-Баткак Джумгалского района Тянь-Шаньской области
68. Мамыров Назармат, 60 лет, неграмотный, сел. Атай Тогуз-Тороуского района Тянь-Шаньской области
69. Тамашаев Токтомуш, 26 лет, грамотный, сел. Казарман Тогуз-Тороуского района Тянь-Шаньской области
70. Укуев Садабай, 73 лет, неграмотный, сел. Көк-Ийрим Тогуз-Тороуского района Тянь-Шаньской области
71. Чериков Бейшебай, 57 лет, грамотный, сел. Кара-Мойнок Кочкорского района Тянь-Шаньской области

Племя черик

72. Абдырахманов Ыбрайым, 66 лет, грамотный, сел. Пограничник Ат-Башинского района Тянь-Шаньской области
73. Дербишев Кайып, 90 лет, грамотный, сел. Ат-Баши, Ат-Башинского района Тянь-Шаньской области
74. Календеров Коджогельди, 67 лет, неграмотный, сел. Кембиль Ат-Башинского района Тянь-Шаньской области
75. Касымов Дюйшемби, 68 лет, неграмотный, сел. Кембиль Ат-Башинского района Тянь-Шаньской области
76. Качыбеков Джумабай, 62 лет, грамотный, сел. Кембиль Ат-Башинского района Тянь-Шаньской области
77. Мусаев Айты, 48 лет, грамотный, сел. Джангы-Күч Ат-Башинского района, Тянь-Шаньской области
78. Токтобаев Бердалы, 85 лет, грамотный, сел. Джеты-Огуз Джеты-Огузского района
79. Чүрөков Осмон, 63 лет, неграмотный, сел. Кара-Мойнок Кочкорского района Тянь-Шаньской области

Племя монголдор

80. Дербишев Окүн, 53 лет, грамотный, сел. Ак-Моюн Ат-Башинского района Тянь-Шаньской области
81. Кызалаков Ызак, 62 лет, грамотный, сел. Самансур Быстровского района
82. Максатов Касым, 52 лет, грамотный, г. Нарын.
83. Осмонов Босбай, 37 лет, грамотный, сел. Ак-Джар Ат-Башинского района Тянь-Шаньской области
84. Омурбаев Осмон, 49 лет, грамотный, сел. Ак-Моюн, Ат-Башинского района Тянь-Шаньской области
85. Талканбаев Сартбек, 67 лет, грамотный, сел. Ак-Джар Ат-Башинского района Тянь-Шаньской области
86. Тээжибаев Нуретдин, 72 лет, грамотный, сел. Ак-Моюн Ат-Башинского района Тянь-Шаньской области

Племя азык

87. Аалыбаев Аман, 33 лет, грамотный, сел. Он-Бир-Джылга Чуйского района
88. Атабаев Молдокабыл, 76 лет, неграмотный, сел. Кара-Кююн Ат-Башинского района Тянь-Шаньской области
89. Джакылбаев Амамбай, 68 лет, грамотный, сел. Ат-Баши Ат-Башинского района Тянь-Шаньской области

90. Мендекулов Кадыр, 55 лет, неграмотный, сел. Эпкин Кочкорского района Тянь-Шаньской области
 91. Төрөканов Нияз, 68 лет, грамотный, сел. Туз Кочкорского района Тянь-Шаньской области

Племя багыш

92. Байсеитов Шербек, 75 лет, неграмотный, сел. Бакыян Кировского района
 93. Масалбеков Акымбек, 54 лет, неграмотный, сел. Кара-Буура Кировского района
 94. Нармамбетов Барпы, 58 лет, грамотный, сел. Кара-Буура Кировского района

Племя суу мурун

95. Дуулатов Бектемир, 73 лет, неграмотный, сел. Кызыл-Арык Ивановского района
 96. Коягурбаев Абдылда, 66 лет, неграмотный, сел. Кызыл-Арык Ивановского района
 97. Мурзалиев Бекбоо, 78 лет, неграмотный, сел. Кызыл-Арык Ивановского района

Племя баарын

98. Джаныбаев Ыбрай, 68 лет, неграмотный, сел. Анг-Өстөн Джеты-Огузского района
 99. Шопоков Осмоналы, 70 лет, неграмотный, сел. Кош-Коргон Чуйского района

Племя адигине

100. Аалыбаев Чаки, 77 лет, неграмотный, колхоз им. Ворошилова Мирза-Акинского района Ошской области.
 101. Абдуразаков Сулайман, 54 лет, грамотный, сел. Кошчан Наукатского района Ошской области
 102. Анарбаев Акматаалы, 60 лет, неграмотный, колхоз «Социализм» Гульчинского района Ошской области
 103. Ашыров Мурзамат, 73 лет, неграмотный, сел. Терек Алайского района Ошской области
 104. Бердигулов Ашырбек, 80 лет, грамотный, сел. Джылкоол Советского района Ошской области.
 105. Джунусов Бошотой, 74 лет, грамотный, сел. Ана-Кызыл Узгенского района Ошской области
 106. Джусувалиев Айткулу, 51 года, грамотный, колхоз «Октябрь» Гульчинского района Ошской области
 107. Джээнтаев Джунусалы, 95 лет, неграмотный, сел. Терек Алайского района Ошской области
 108. Калыкбердиев Азимбай, 80 лет, неграмотный, сел. Босого Советского района Ошской области
 109. Кененбаев Джакып, 70 лет, грамотный, сел. Кара-Джылга Советского района Ошской области
 110. Мааткаримов Берикбай, 78 лет, неграмотный, сел. Ана-Кызыл Узгенского района Ошской области
 111. Маамытов Кулу, 72 лет, грамотный, сел. Уч-Коргон Наукатского района Ошской области
 112. Омекеев Молдоджума, 78 лет, неграмотный, сел. Усен-Кыштак Гульчинского района Ошской области
 113. Сартов Кылыч, 64 лет, неграмотный, колхоз им. Андреева Алайского района Ошской области
 114. Солтоев Примберди, 83 лет, неграмотный, сел. Шаркыратма Советского района Ошской области
 115. Тойчубеков Мамбет, 79 лет, неграмотный, колхоз «Октябрь» Гульчинского района Ошской области
 116. Түкөев Рысалы, 79 лет, неграмотный, сел. Чонг-Алыш Кочкорского района Тянь-Шаньской области
 117. Чормошев Закир, 74 лет, грамотный, сел. Джылкоол Советского района Ошской области
 118. Шайыпов Аалы, 79 лет, неграмотный, сел. Джылкоол Советского района Ошской области

Племя саруу

119. Алманов Сейдалы, 53 лет, грамотный, сел. Маданият Ленинпольского района
 120. Джунусов Боротбай, 57 лет, грамотный, сел. Ленинполь Ленинпольского района
 121. Дюйшобаев Бекбоо, 74 лет, неграмотный, сел. Нааматбек Ленинпольского района
 122. Итййбаев Асыранкул, 68 лет, грамотный, сел. Кызыл-Сай Ленинпольского района
 123. Какеев Шадыйбай, 60 лет, неграмотный, сел. Таш-Арык Таласского района
 124. Качкымбаев Курманкул, 64 лет, неграмотный, сел. Бейшеке Кировского района
 125. Кенджетаев Мураталы, 85 лет, неграмотный, сел. Кырк-Казык Таласского района
 126. Мамбеталиев Джусупбек, 59 лет, грамотный, сел. Кашка-Джол Ленинпольского района
 127. Осмонов Шералы, 73 лет, грамотный, сел. Ороо Ленинпольского района
 128. Омүралиев Дюйшоналы, 52 лет, грамотный, сел. Бейшеке Кировского района
 129. Султаналиев Камчыбек, 51 года, грамотный, сел. 8 Марта Таласского района
 130. Тологабылов Таштамбек, 52 лет, грамотный, сел. Долоно Таласского района
 131. Ысаев Суйунбек, 83 лет, неграмотный, сел. Нылды-Сай Таласского района

Племя кушчу

132. Абдраимов Насыралы, 56 лет, грамотный, сел. Кара-Суу Буденновского района
 133. Чомокеев Абыке, 75 лет, неграмотный, сел. Учкун Куланакского района Тянь-Шаньской области

Племя жетиген

134. Копобаев Абдрахман, 43 лет, грамотный, сел. Эмгек-Талаа Куланакского района Тянь-Шаньской области
 135. Рысбергенов Абдрахман, 51 года, грамотный, сел. Көпрө Буденновского района
 136. Сарымашаев Ибраим, 70 лет, грамотный, колхоз им. 8 Марта Куланакского района Тянь-Шаньской области

Племя кытай

137. Телькозуюев Молдоаджый, 66 лет, неграмотный, сел. Кытай Джеты-Огузского района

Племя басыз

138. Орозобеков Назарбек, 58 лет, грамотный, сел. Угүт Ак-Галинского района Тянь-Шаньской области
 139. Омүралиев Сатыбалды, 62 лет, грамотный, сел. Чет-булак Тогуз-Тороузского района Тянь-Шаньской области
 140. Тилекеев Кудайберген, 55 лет, грамотный, сел. Чым-Коргон Быстровского района
 141. Шайыбеков Омуркоджо, 76 лет, неграмотный, сел. Кош-Дөбө Тогуз-Тороузского района Тянь-Шаньской области

Племя мундуз

142. Бейбеков Курмангалий, 78 лет, грамотный, сел. Мундуз Джеты-Огузского района
 143. Ноорузбаев Омүрзак, 70 лет, грамотный, г. Пржевальск
 144. Сагындыков Шадыкан, 61 года, грамотный, сел. Бадрак Ленинпольского района
 145. Тостоков Кокумалы, 78 лет, неграмотный, сел. Мундуз Джеты-Огузского района
 146. Ыманов Ободо, 62 лет, неграмотный, сел. Кызыл-Эмгек Куланакского района Тянь-Шаньской области

Племя төбөй

147. Аралбаев Усупбек, 58 лет, неграмотный, сел. Джалгыз-Терек Нарынского района Тянь-Шаньской области
 148. Оморов Шаршен, 33 лет, грамотный, сел. Эмгек-Талаа Куланакского района Тянь-Шаньской области

Племя дөөлөс

149. Качыбеков Ракман, 72 лет, неграмотный, с. Пограничник Ат-Башинского района Тянь-Шаньской области
150. Суранчиев Султан, 70 лет, грамотный, сел. Анг-Остөн Джеты-Огузского района

Племя кыпчак

151. Саралаев Дербиш, 63 лет, грамотный, сел. Төш-Булак Ат-Башинского района Тянь-Шаньской области
152. Танаалиев Абдыкалык, 44 лет, грамотный сел. Кызыл-Эмгек Куланакского района Тянь-Шаньской области
153. Чортонов Джамгырчы, 70 лет, неграмотный, сел. Ороо Кызыл-Аскерского района

Группа келдике

154. Барманов Джунушалы, 62 лет, неграмотный, сел. Чонг-Алыш Кочкорского района Тянь-Шаньской области
155. Мамырбаев Карбос, 85 лет, неграмотный, сел. Ак-Кудук Кочкорского района Тянь-Шаньской области
156. Тойчубаев Абылай, 56 лет, грамотный, сел. Дөнг-Арык Чуйского района

Прочие племена и группы

157. Аджибеков Ишемби, 78 лет, племя коңгурат, неграмотный, сел. Кырак, Джегы-Огузского района Тянь-Шаньской области
158. Доолуев Осмон, 65 лет, племя жедигер, неграмотный, сел. Джедигер Кантского района
159. Алсейитов Казак, 66 лет, группа кўрөн, неграмотный, сел. Төш-Булак Ат-Башинского района Тянь-Шаньской области
160. Атакулов Бектемир, 80 лет, группа кўркўрбө, неграмотный, сел. Кара-Буура Кировского района
161. Солтобаев Эрмекбай, 68 лет, группа чала-казак, грамотный, сел. Кызыл-Аскер Кызыл-Аскерского района
162. Сарыков Маамыт, 68 лет, группа тейит, неграмотный, сел. Чычкан Покровского района

Приложение

Киргизские тамги

бугу жагалмай тамга жаа тамга чот тамга

по В.В Радлову („джагалбей“) по Н.Ф Петровскому сурма (ставят на щене лошади)

сары багыш жагалмай тамга бугу тамга

по Н.Ф. Петровскому балта

солто ай тамга по Н.Ф. Петровскому по Н.И. Гродекову

по В.В. Радлову

саяк саяк тамгасы керки тамга

по Н.Ф. Петровскому

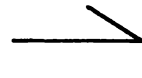
саяк

каба




тунгатар

керки тамга


 ак тери }
 боз тери }


өйдө чекти


чекир саяк

кайчы тамга



чоро

сурма тамга

багыш

по Гродекову

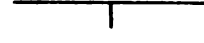


азык

по Н.Ф. Петровскому


бай күчүк }
бору }козугуна }
бычман }черик


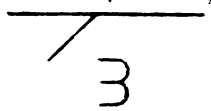
черик тамга



жагалмай тамга



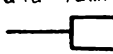


по Н.Ф. Петровскому




моңголдор жагалмай тамга  2 по Н Ф Петроескому 




чолок туума  

куу сөөк 


баарын ача тамга (у потом- төгөрөк тамга нов анда- кула)  (у ана баарын)  босого тамга 

жедигер кылыч тамга 

адигине адигине тамга 

сарттар жагалмай тамга  туура тамга  ай тамга (или наал тамга) 

мурзаке жагалмай тамга 

баргы жагалмай тамга (или балдак тамга) 

кара баргы кара баргы тамга 

олмоке } орок тамга 
кочо }

иҗиле

тооке

тооке тамга



теңизбай

теңизбай тамга



бөрү

бөрү тамгасы



кара багыш


жагалмай тамга



босого тамга

муңгуш


жагалмай тамга

нош тамгасаруу

аланчы



по Гродекову

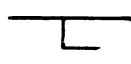


колпоң


берен
по Гродекову

саруу

мырк уул }
беш наман }
теңечим }



келдей }
мачак }
мамаяр }



жети уруу.
оготур


көөкөр тамга





нашка таман
(по Н.И. Гродекову)




сакоо сакоо тамга



бөлөк чал босого тамга
(у потомков ташукура) (у потомков табита)

ай тамга




по Н.И. Гродекову.




кенже }
чаңгыл }



баркы





агынай



бош моюн көсөө тамга по Н.И. Гродекову:

жогору тамга




төмөн тамга




нытай

по Н.И. Гродекову
(джугары тамгалы хытай)



(тюменьтамгалы хытай)



нушчу

(по Н.И. Гродекову) ○

басыз

кудайлат тамга

кудайлат



мамат берек

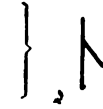


керки тамга

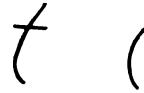


каман

шыванай



кылыч тамга



байсогур тамга

бай согур



ача тамга

мундузтоолос (доолос)

ай тамга

кош тамга

кыдырша

босого тамга

нара саадан
(из гр. кесек)күркүрөө

кылыч тамга

балка тамга

(у потомков
бенмана)(у потомков
кожоакмата)коңураткыпчак

кыпчак тамга



по Н.Г. Малицкому

каракиргизская:



айтамга:



УКАЗАТЕЛЬ ЭТНИЧЕСКИХ НАЗВАНИЙ

Этническое название	Подразделение	Племя. Этнографическая группа	Схема структуры (номер рисунка)
аалибек	элчибек	сары багыш	5
аалыбай	белек	бугу	2
абадан	манап	сары багыш	5
абанлда	манап	сары багыш	5
абак	курманкожо	чекир саяк	6
абдик	бөгөнбөк	моңголдор	9
абдый	жети уруу	саруу	16
абдыраман	манап	сары багыш	5
абик	талкан	солто	4
абык	бай мундуз	мундуз	21
абыла	кара багыш	адигине	15
абыла	жети урук	сары багыш	5
абылай	манап	сары багыш	5
абылай	тогузак	суу мурун	12
абышка		дөөлөс	23
абышка	дербиш	жетиген	28
ават	каба	саяк	7
агынай	бош моюн	саруу	16
адигине			1
адий	бөрү	адигине	15
адык	жаманак	тынымсейит	3
адына	жоош	кушчу	17
адыр	бапа	бугу	2
ажы	манап	сары багыш	5
ажы	талкан	солто	4
ажыбай	талкан	солто	4
ажыбай	курманкожо	чекир саяк	6
ажыбай мундуз		мундуз	стр. 18
ажыбек	баргы	адигине	15
ажыбек		коңгурат	19
ажыбек	алакчын	саруу	16
ажыбек	талкан	солто	4
ажыбек	кулжыгач	чекир саяк	6
азоо булаш	жору	адигине	15
азык			1
айдаке	манап	сары багыш	5
айдаке	өйдө чекти	саяк	7
айдарбек	колпоч	саруу	16
айдарбек	талкан	солто	4
айдарбек	кулжыгач	чекир саяк	6
айта	бөлөкпай	солто	4
ай тамга		саруу	16
айтбай	манап	сары багыш	5
айтбай	талкан	солто	4
айт мерек	баргы	адигине	15
айтыке	баргы	адигине	15

Продолжение

Этническое название	Подразделение	Племя. Этнографическая группа	Схема структуры (номер рисунка)
акбай	мең дуулат	кушчу	17
акбай	алакчын	саруу	16
ак бото	баргы	адигине	15
ак бото		кыпчак	стр. 86
ак бото	жоош	кушчу	17
ак буура	баргы	адигине	15
ак жол (см. кара сакал)		дöблöс	23
аким	манап	сары багыш	5
ак ит	бöлöкпай	солто	4
ак кабак		чекир саяк	6
ак кийиз	жети урук	сары багыш	5
ак кийиз	тöңтöрт	саруу	16
ак көз уулу	манап	сары багыш	5
ак көйнөк		багыш	11
ак кулак	манап	сары багыш	5
ак кулак	каба	саяк	7
ак күп	желдең	бугу	2
ак күчү	желдең	бугу	2
ак назар	жети уруу	саруу	16
аксак бөрү	жоош	кушчу	17
аксак бөрү	бöлöкпай	солто	4
аксак кой	тöңтöгөр	кытай	19
ак тасма	жору	адигине	15
ак терек	баргы	адигине	14
ак тери	каба	саяк	7
ак тондуу	тöмөн тамга	кытай	19
ак чабуу	жантай	сары багыш	5
ак чубак		черик	8
ак чувак	бөрү	адигине	15
ак шалта	жети кул	солто	4
акылбек	шыкмаамат	саяк	7
ак эчки		дöблöс	23
ала көз	каба	саяк	7
алай	баргы	адигине	15
ала куржун		багыш	11
алакчын		саруу	16
алапай	талкан	солто	4
алдаке	кыдык	бугу	2
алдакул	бöлöкпай	солто	4
алдар	кара багыш	адигине	15
алдаяр	баргы	адигине	15
алдаяр	белек	бугу	2
алдаяр	бöлöкпай	солто	4
алдаяр	тору	черик	8
алет	талкан	солто	4
алибек	баргы	адигине	15

Продолжение

Этническое название	Подразделение	Племя. Этнографическая группа	Схема структуры (номер рисунка)
алик	тайчак	черик	13
алике	бөрү	адигине	15
алике	арык	бугу	2
алимбек уулу	кара багыш	адигине	15
алма күчүк	манап	сары багыш	5
алодун		калмак	стр. 91
алсейит	кара багыш	адигине	15
алтыбай	баргы	адигине	15
алтымыш түтүн		сарт-калмак	стр. 91
алты өтүк	кулжыгач	чекир саяк	6
алты уулдун тукуму	манап	сары багыш	5
алчикен	алакчын	саруу	16
алыйлар	булбул	дөөлөс	28
амандык	курманжоо	чекир саяк	6
аман кушчу	жоош	кушчу	17
ана баарын		баарын	8
анар	талкан	солто	4
андакул		баарын	13
анды	баргы	адигине	15
аңгидей	тайчак	черик	8
аңгылдак	шыкмаамат	саяк	7
аңдабай	ай тамга	саруу	16
анжыянчы	баргы	адигине	15
араке	кулжыгач	чекир саяк	6
аратай	каба	саяк	7
араш	бөрү	адигине	15
арбоз	бөлөкпай	солто	4
ардай	баргы	адигине	15
ардай	кырк уул	саруу	16
арзыке	баргы	адигине	15
арзыкул	ак кабак	чекир саяк	6
арык	баргы	адигине	15
арык (арык тукуму)		бугу	2
асаке	өйдө чекти	саяк	7
асамбеки		суу мурун	12
асан	баргы	адигине	15
асан (асан тукуму)		бугу	2
асан	дербиш	жетиген	18
асан тукуму	керки тамга	басыз	20
асан уулу		жедигер	стр. 88
ас казан	шакмаамат	саяк	7
аскалы		чоң багыш	стр. 88
асоо	тору	черик	8
асыл баш	баргы	адигине	15
асылбек	талкан	солто	4
атабай	баргы	адигине	15

Продолжение

Этническое название	Подразделение	Племя. Этнографическая группа	Схема структуры (номер рисунка)
атавак	баргы	адигине	15
атаке	бөрү	адигине	15
атаке	төңтөгөр	кытай	19
атамат	элчибек	сары багыш	5
атамкул	кара багыш	адигине	15
атантай	баргы	адигине	15
атантай	бөрү	адигине	15
атантай уулу	чоро	чекир саяк	6
ат басар	бай мундуз	мундуз	21
атек	ай тамга	саруу	16
ашыке	кара багыш	адигине	15
аюу	бөрү	адигине	15
аюу	курманкожо	чекир саяк	6
аюуке	жантай	сары багыш	5
аюукор	култуу	солто	4
ая	манап	сары багыш	5
аян	жаманак	тынымсейит	3
баарын			1
баатай уулу	чоро	чекир саяк	6
баба	колпоч	саруу	16
бабаш	кара багыш	адигине	15
бабыр	алакчын	саруу	16
бавак	баргы	адигине	15
баваке	бөрү	адигине	15
бавыл	бөрү	адигине	15
бавыл	кара багыш	адигине	15
багыш			1
багыш	бөлөкпай	солто	4
багышан	талкан	солто	4
базар	кара багыш	адигине	15
базаркул	манап	сары багыш	5
базарчы	жоош	кушчу	17
базыл	каба	саяк	7
бай	манап	сары багыш	5
бай аке	желдең	бугу	2
бай багыш	чоро	чекир саяк	6
байбиче	жети уруу	саруу	16
байболот	зумбул	дөблөс	23
бай жантай	жантай	сары багыш	5
бай казак	токтогул	тынымсейит	3
бай казак	манап	сары багыш	5
бай калмак уулу		калмак	стр. 91
бай киши	жоош	кушчу	17
бай көнөк	ўч олжобай	суу мурун	12
бай көчөк	талкан	солто	4
бай күчүк		азык	10

Продолжение

Этническое название	Подразделение	Племя. Этнографическая группа	Схема структуры (номер рисунка)
баймат	бай кўчўк	азык	10
баймат	талкан	солто	4
бай моңгол		моңголдор	9
бай моңголдор	бўгўнўк	моңголдор	9
бай мундуз		мундуз	21
баймырза	талкан	солто	4
баймырса	тўңтўгўр	кытай	19
байсары	бўлўкпай	солто	4
байсейит	кыбал	жетиген	18
байсейит	талкан	солто	4
бай согур		басыз	20
байсу	кырк уул	саруу	16
байталчы	курманкожо	чекир саяк	6
бай терек	жети урук	сары багыш	5
бай тўбўт	кыйра	кытай	19
байчымак	талкан	солто	4
бай чубак		черик	8
байшўкўр	баргы	адигине	15
байшўкўр	манап	сары багыш	5
байым (майым)	арык	бугу	2
байыш	бўрў	адигине	15
байыш	тайчак	черик	8
бакал	баргы	адигине	15
бакачы	шыкмаамат	саяк	7
бакты	кыйра	кытай	19
бактыбай	кара багыш	адигине	15
бактыгул		басыз	20
бакты ороз	шыкмаамат	саяк	7
бакшылар	баргы	адигине	15
бакы	баргы	адигине	15
бакы	бўрў	адигине	15
бакы	улу кыйра	моңголдор	9
бакыбек	желден	бугу	2
бакытай уулу	манап	сары багыш	5
бала баарын		баарын	8
бала кыйра		моңголдор	9
бала саруу	ай тамга	саруу	16
балаш	тўңтўгўр	кытай	19
балбак	курманкожо	чекир саяк	6
балкыбек	манап	сары багыш	5
бал татыр	арык	бугу	2
балыкчы	жети уруу	саруу	16
бапа		бугу	2
барак	жору	адигине	15
барак	шыкмаамат	саяк	7
барат		дўблўс	23

Продолжение

Этническое название	Подразделение	Племя. Этнографическая группа	Схема структуры (номер рисунка)
баргы		адигине	15
басыз			1
баштык	кара багыш	адигине	15
баштык		калмак	стр. 91
баян	катаган	чекир саяк	6
баястан	найман	багыш	11
баястан	бӧлӧкпай	солто	4
баястан	талкан	солто	4
баяш	мең дуулат	кушчу	17
баяш	колпоч	саруу	16
бегалы	чоро	чекир саяк	4
бегиш	баргы	адигине	15
беглер	баргы	адигине	15
бейше	жети кул (шалта)	солто	4
бекболот	кыбал	жетиген	18
бек бото	манап	сары багыш	5
бекечал	бай кӱчӱк	азык	10
беки	талкан	солто	4
беккулу	кыдык	бугу	2
бекман		кӱркӱрбӧ	стр. 89
бекмурат	алакчын	саруу	16
белек	баргы	адигине	15
белек	кара багыш	адигине	15
белек	бычман	азык	10
белек		бугу	2
белек	жантай	сары багыш	5
белек	жети кул (жоо чалыш)	солто	4
белек	жети кул (мааке)	солто	4
бердибек	манап	сары багыш	5
бердикожо	манап	сары багыш	5
берен	алакчын	саруу	16
бечине	см. пичине	чоң багыш	стр. 88
беш абышка	жору	адигине	15
беш абышка	ай тамга	саруу	16
беш бала	кабели	тынымсейит	3
бешей	каба	саяк	7
беш берен	баргы	адигине	15
беш берен (см. берен)	алакчын	саруу	16
беш берен	курманкожо	чекир саяк	6
беш калмак		калмак	стр. 91
беш калмакы	жантай	сары багыш	5
беш каман	арык	бугу	2
беш каман	кырк уул	саруу	16
беш кемпир	найман	багыш	11
беш кӧрӱк	жети кул	солто	4
беш кӱрбӧ		калмак	стр. 90

Продолжение

Этническое название	Подразделение	Племя. Этнографическая группа	Схема структуры (номер рисунка)
беш кўрөң	манап	сары багыш	5
беш таз	кайдуулат	саяк	7
беш терек	баргы	адигине	15
беш уул	чоро	чекир саяк	6
биймырза	жору	адигине	15
билдир	арык	бугу	2
богожой	кылыч тамга	басыз	20
боз айгыр	бош моюн	саруу	16
боз кутчу		кушчу	17
боз тери	каба	саяк	7
бок кара	бөрү	адигине	15
бокой	курманкожо	чекир саяк	6
боку	оосурак мундуз	мундуз	21
болку	кыйра	кытай	19
болто	баргы	адигине	15
боогачи	манап	сары багыш	5
бооке	см. такабай уулу		стр. 17
бооку	талкан	солто	4
боор		бугу	2
боорсок	бай чубак	черик	8
боочу	жоош	кушчу	17
боркемик	мураталы	саруу	16
боркок уулу		калмак	стр. 91
борколдой	манап	сары багыш	5
бор көчүк	жаманак	тынымсейит	3
борой	агынай	саруу	16
бороке	талкан	солто	4
борочор	бёлөкпай	солто	4
боруке	алакчын	саруу	16
борукчу	манап	сары багыш	5
боруш	кара багыш	адигине	15
борчо	кудайлат	басыз	20
бостон	кара багыш	адигине	15
бостон	ай тамга	саруу	16
бос тумак	чоро	чекир саяк	6
ботаяр	жети уруу	саруу	16
ботош	жети урук	сары багыш	5
ботугур	каба	саяк	7
бошкой	талкан	солто	4
бош моюн		саруу	16
бөбөң	арык	бугу	2
бөгөжү	төмөн тамга	кытай	19
бөгөнөк		моңголдор	9
бөжөккөй	токтогул	тынымсейит	3
бёлөкпай	шыкмаамат	саяк	7
бёлөкпай		солто	4

Продолжение

Этническое название	Подразделение	Племя. Этнографическая группа	Схема структуры (номер рисунка)
бөлөк сарт	бөрү	адигине	15
бөлөк чал	жети уруу	саруу	16
бөббүй	шыкмаамат	саяк	7
бөрү		адигине	15
бөрү		азык	10
бөрүбай	талкан	солто	4
бөрчөк	ак кабак	чекир саяк	6
бугу			1
буйла бөрү	бөрү	адигине	15
буйлалы	ай тамга	саруу	16
буларкы	арык	бугу	2
булбул		дөблөс	23
булбул	кырк уул	саруу	16
бусурман	манап	сары багыш	5
буура	чоро	чекир саяк	6
бүрбүжал	белек	бугу	2
бүргө	жоош	кушчу	17
бүрө	колпоч	саруу	16
бүтөш	бөлөкпай	солто	4
былык	бөрү	адигине	15
былжык	токтогул	тынымсейит	3
бычман		азык	10
даирбек	жантай	сары багыш	5
даирбек	манап	сары багыш	5
даирбек	бөлөкпай	солто	4
дан жебес	белек	бугу	2
данияр	белек	бугу	2
даңдыбай	күңтуу	солто	4
даркан	ак чубак	черик	8
дебике	манап	сары багыш	5
дербиш		жетиген	18
дербишалы	чоро	чекир саяк	6
добой	бычман	азык	10
доорбек	баргы	адигине	15
дорбо баш	баргы	адигине	15
дос	төңтөгөр	кытай	19
доскулу		багыш	11
доскулу	курманкожо	чекир саяк	6
досмат	жору	адигине	15
досмат	кара багыш	адигине	15
досой	каба	саяк	7
досой	жети кул (шалта)	солто	4
досон	жантай	сары багыш	5
дөбөт	баргы	адигине	15
дөбөтбай	талкан	солто	4
дөблөс			1

Продолжение

Этническое название	Подразделение	Племя. Этнографическая группа	Схема структуры (номер рисунка)
дöблöt	кудайлат	басыз	20
дöблöt	шыкмаамат	саяк	7
дöрбөн уулу	токтогул	тынымсейит	3
дубан	куба	черик	8
думана уулу	кайдуулат	саяк	7
дуулат	каба	саяк	7
дүйшем		суу мурун	12
дүйшö	арык	бугу	2
дүлбй уулу	токтогул	тынымсейит	3
жаанбай	кыдык	бугу	2
жаан бала	кара сакал	дöблöс	23
жабагы	алакчын	саруу	16
жабыке	ак чубак	черик	8
жагыш	бöлöкпай	солто	4
жайчы	бөрү	адигине	15
жайыл	каба	саяк	7
жакаш	улу кыйра	моңголдор	9
жакшыбай	бычман	азык	10
жакшылык	кыдык	бугу	2
жакшымбет	жети кул (мааке)	солто	4
жал	дербиш	жетиген	18
жалайыр	бöлöкпай	солто	4
жалаң баш	тöңтöгөр	кытай	19
жалаң найса	кыбал	жетиген	18
жалаң төш	жору	адигине	15
жалгап	бычман	азык	10
жалжабаш	бай күчүк	азык	10
жалпак тил	ай тамга	саруу	16
жалчыман	баргы	адигине	15
жаман	кара багыш	адигине	15
жаман	бай күчүк	азык	10
жаманак		тынымсейит	3
жаманбай	каба	саяк	7
жаман кара	маяп	сары багыш	5
жаман кара	токтогул	тынымсейит	3
жаманкул	кара сакал	дöблöс	23
жаман кыз	баргы	адигине	15
жаман кыз	жоош	кушчу	17
жам бала	талкан	солто	4
жамбарак уулу	кайдуулат	саяк	7
жамгырчы	арык	бугу	2
жамгырчы	үч олжобай	суу мурун	12
жанай	кара багыш	адигине	15
жангир	жети уруу	саруу	16
жанек тобу	саргтар	адигине	15
жан киши	маяп	сары багыш	5

Продолжение

Этническое название	Подразделение	Племя. Этнографическая группа	Схема структуры (номер рисунка)
жанкулу	бөрү	адигине	15
жантай		сары багыш	5
жаныбек	кыдык	бугу	2
жаныбек	дербиш	жетиген	18
жаныбек	алакчын	саруу	16
жаныбек	манап	сары багыш	5
жаныбек	жети кул (беш көрүк)	солто	4
жанычкак	кырк уул	саруу	16
жаныш	кулжыгач	чекир саяк	6
жаңгарач	талкан	солто	4
жаңгарач (потомки Кон- гурбая)	талкан	солто	4
жаңы дөблөс		дөблөс	стр. 85
жаңы черик	куба	черик	8
жапалак	талкан	солто	4
жараш		чекир саяк	6
жарбаң	манап	сары багыш	5
жарике	каба	саяк	7
жаркын	белек	бугу	2
жарпаң	жети кул (жоо чалыш)	солто	4
жарыке	баргы	адигине	15
жарыке	алакчын	саруу	16
жедигер			1
желдең	баргы	адигине	15
желдең		бугу	2
жер казар	бөлөкпай	солто	4
жети айгыр		кыпчак	стр. 86
жети ата	манап	сары багыш	5
жети ата күнтуу	см. жети урук	солто	4
жетиген			1
жетиген-күрөң		күрөң	стр. 89
жети кашка	бөлөкпай	солто	4
жети кул	манап	сары багыш	5
жети кул		солто	4
жети урук		сары багыш	5
жети уруу	кыйра	кытай	19
жети уруу	см. тубай	саруу	16
жогору тамга		кытай	19
жол баштар	жантай	сары багыш	5
жол болду		мундуз	стр. 82
жол болду	алакчын	саруу	16
жол болду	бай чубак	черик	8
жолдош	жети кул (беш көрүк)	солто	4
жолдош	курманкожо	чекир саяк	6
жолдош төбөт	ай тамга	саруу	16
жолдубай уулу		мундуз	стр. 82

Продолжение

Этническое название	Подразделение	Племя. Этнографическая группа	Схема структуры (номер рисунка)
жол жакшы	жети уруу	саруу	16
жолон	баргы	адигине	15
жолуке	зумбул	дöблöс	23
жолуке	кулжыгач	чекир саяк	6
жол чоро	бапа	бугу	2
жоо базар	манап	сары багыш	5
жоо басар	кара багыш	адигине	15
жоолчу	арык	бугу	2
жоосаң	найман	багыш	11
жоо татыр	арык	бугу	2
жоо чалыш	жети кул	солто	4
жоош		кушчу	17
жоошбай	баргы	адигине	15
жору		адигине	15
жору	бöлöкпай	солто	4
жоруп	баргы	адигине	15
жоруп	кудайлат	басыз	20
жоруп	зумбул	дöблöс	23
жумаш	бай кўчўк	азык	10
жумаш	манап	сары багыш	5
жумаш	тогузак	суу мурун	12
жумаш	жаманак	тынымсейит	3
жутма	талкан	солто	4
жўктў	бöрў	адигине	15
жылчымыш	токтогул	тынымсейит	3
жыргал	талкан	солто	4
жыргал	курманкожо	чекир саяк	6
жыргалбай уулу		мундуз	стр. 82
жыртак	баргы	адигине	15
жээнбай	бош моюн	саруу	16
жээренбай	кыдык	бугу	2
закчы	бöрў	адигине	15
зумбул		дöблöс	23
ийрек	жору	адигине	15
илеке	жантай	сары багыш	5
иманкул	кара багыш	адигине	15
ит бакбас	курманкожо	чекир саяк	6
ит бок	см. мамбет уулу		2
ит бок	абышка	дöблöс	23
итий бас	желдең	бугу	2
итий бас	улу кыйра	моңголдор	9
итике	талкан	солто	4
ит куйрук	кара багыш	адигине	15
ит кўчўк	баргы	адигине	15
иттер	баргы	адигине	15
ит тийбас	бöрў	адигине	15

Продолжение

Этническое название	Подразделение	Племя. Этнографическая группа	Схема структуры (номер рисунка)
итым	кара багыш	адигине	15
ит эмген	кыбал	жетиген	18
каба		саяк	7
кабай	бөгөнөк	моңголдор	9
кабак	шалтак	тынымсейит	3
кабели	боор	бугу	2
кабыл уулу	курманкожо	чекир саяк	6
кагасты	мең дуулат	кушчу	17
кадаасын	жору	адигине	15
кадаң	өйдө чекти	саяк	7
кадим	агынай	саруу	16
кадыралы	жору	адигине	15
каснат	алакчын	саруу	16
казак	каба	саяк	7
казак айгыр	чоро	чекир саяк	6
казакбай уулу	кайдуулат	саяк	7
казактар	манап	сары багыш	5
казанбак	абышка	дөблөс	23
кайдоол	жети кул	солто	4
кайдуулат		саяк	7
каймазар	жоош	кушчу	17
каке	баргы	адигине	15
калакбаш	бөрү	адигине	15
калдай	баргы	адигине	15
калдар	баргы	адигине	15
калдо		төбөй	17
календер	бош моюн	саруу	16
калең	талкан	солто	4
калибек	каба	саяк	7
калмак		калмак	стр. 91
калмак	см. чайжың	калмак	стр. 90
калмак		күрөң	стр. 90
калмакы	жору	адигине	15
калмакы	жантай	сары багыш	5
калмакы	үч олжобай	суу мурун	12
калматай	баргы	адигине	15
калматай	кара багыш	адигине	15
калматай	арык	бугу	2
калматай	шыкмаамат	саяк	7
калпак	манап	сары багыш	5
калча			89
калча	баргы	адигине	15
калча	жору	адигине	15
калча	кара багыш	адигине	15
калча	алакчын	саруу	16
каман	талкан	солто	4

Продолжение

Этническое название	Подразделение	Племя. Этнографическая группа	Схема структуры (номер рисунка)
каманчы	баргы	адигине	15
кӑмпир	баргы	адигине	15
кӑмпир уулу	кара багыш	адигине	15
канай	талкан	солто	4
кандуу моюн	оожубак	багыш	11
кандабас		чоң багыш	стр. 88
кан келди	жоош	кушчу	17
капсалаң	боор	бугу	2
кара азык	козугуна	азык	10
кара баарын		баарын	8
кара багыш		адигине	15
кара багыш	бӧрӧ	адигине	15
кара байсу	кырк уул	саруу	16
кара баргы	баргы	адигине	15
кара баш		тӧбӧй	22
карабек		коңгурат	14
карабек	талкан	солто	4
кара бешей	тӧңтӧгӧр	кытай	19
караболот	кулжыгач	чекир саяк	6
кара боор	боор	бугу	2
кара боркемик	мураталы	саруу	16
кара бостон	тайчак	черик	8
кара бӧкӧ	элчибек	сары багыш	5
кара бӧрӧ	бӧрӧ	адигине	15
кара булуң	манап	сары багыш	5
карагул	кара сакал	дӧбӧс	23
карагул	кулжыгач	чекир саяк	6
кара жылкы	бӧрӧ	адигине	15
кара кабак	тӧңтӧгӧр	кытай	19
кара козу (из потомков кара баргы)	баргы	адигине	15
кара козу (из потомков олжоке)	баргы	адигине	15
кара кужур	жоош	кушчу	17
кара кунас	жору	адигине	15
кара курсак	жети урук	сары багыш	5
кара кучкач	бӧрӧ	адигине	15
кара кучкач	каба	саяк	7
кара кучкач	курманкожо	чекир саяк	6
карак кӧчӧк	баргы	адигине	15
кара кӧчӧк	желдең	бугу	2
кара кутчу		кушчу	17
кара куш	баргы	адигине	15
кара кушчу	мең дуулат	кушчу	17
каракчы	см. бӧлӧкпай		стр. 25
кара кыз уулу	арык	бугу	2

Продолжение

Этническое название	Подразделение	Племя. Этнографическая группа	Схема структуры (номер рисунка)
кара кытай	кыйра	кытай	19
караалар	баргы	адигине	15
кара менде	манап	сары багыш	5
кара мерген	кўнтуу	солто	4
кара монголдор	бөгөнөк	монголдор	9
кара моюн	кыргыз	жетиген	18
кара мурат	манап	сары багыш	15
кара мыкчы		коңгурат	14
кара мыкчы	төмөн тамга	кытай	19
кара мырза		бугу	2
кара сакал	баргы	адигине	15
кара сакал		дөблөс	23
кара сакал	сарык	саяк	7
кара сакал	талкан	солто	4
кара сакал		суу мурун	12
кара сарт	манап	сары багыш	5
кара таз	шалтак	тынымсейит	3
кара тай	кара багыш	адигине	15
кара тай	кайдуулат	саяк	7
кара тай	талкан	солто	4
кара такыя	арык	бугу	2
кара таман	бөгөнөк	монголдор	9
кара таман	бөлөкпай	солто	4
кара тасма	жору	адигине	15
кара термечик		төббй	стр. 83
кара тукуму	бөгөнөк	монголдор	9
кара үзөң	манап	сары багыш	5
кара шалта	жети кул	солто	4
карбос	талкан	солто	4
карга	бөгөнөк	монголдор	9
кармыш	баргы	адигине	15
кармыш		дөблөс	23
катаган		чекир саяк	6
катаган тобу	сарттар	адигине	15
каткан	куттуксейит	багыш	11
качы	талкан	солто	4
качыбек	баргы	адигине	15
качыке	кулжыгач	чекир саяк	6
кашка		басыз	стр. 79
кашка	жантай	сары багыш	5
кашка баш	кўнтуу	солто	4
кашкар	баргы	адигине	15
кашка таман	жети уруу	саруу	16
кебек	зумбул	дөблөс	23
кедей	баргы	адигине	15
кедей	арык	бугу	2

Продолжение

Этническое название	Подразделение	Племя. Этнографическая группа	Схема структуры (номер рисунка)
кедей	желдең	бугу	2
кедей	кулжыгач	чекир саяк	6
кезек сары	колпоч	саруу	16
кезек таз	бош моюн	саруу	16
кейике	бай чубак	черик	8
келдей	кырк уул	саруу	16
келдибек	жоош	кушчу	17
келдибек уулу	чоро	чекир саяк	6
келдике			1
келдике	баргы	адигине	15
кенембай	бош моюн	саруу	16
кенже	баргы	адигине	15
кенже	жантай	сары багыш	5
кенже	ай тамга	саруу	16
кенже	бош моюн	саруу	16
кенжетай	баргы	адигине	15
кенжеш	бөлөкпай	солто	4
кепер	талкан	солто	4
керейит		дөблөс	23
керимбай	талкан	солто	4
керим	манап	сары багыш	5
керимкул	кара багыш	адигине	15
керки тамга		басыз	20
кертеней	төмөн тамга	кытай	19
кесек сары (насып)	кыбал	жетиген	18
кешикбай	каба	саяк	7
кээнчим	сарттар	адигине	15
килет		чоң багыш	стр. 88
ким билди	жети уруу	саруу	16
кичи мышык	оосурак мундуз	мундуз	21
кобуке	ай тамга	саруу	16
кодор	бош моюн	саруу	16
кожо	жору	адигине	15
кожоакмат		күркүрөө	стр. 89
кожобек	манап	сары багыш	5
кожоберди	чоро	чекир саяк	6
кожоке	бөлөкпай	солто	4
кожоке	бөрү	адигине	15
кожо келди	төңтөгөр	кытай	19
кожомберди	кара багыш	адигине	15
кожомберди	жети кул (беш көрүк)	солто	4
кожомжар	жети урук	сары багыш	5
кожомшүкүр	манап	сары багыш	5
кожош	бай күчүк	азык	10
кожош	белек	бугу	2

Продолжение

Этническое название	Подразделение	Племя. Этнографическая группа	Схема структуры (номер рисунка)
кожояр	баргы	адигине	15
кожояр	шыкмаамат	саяк	7
козор		солто	4
козу	кара багыш	адигине	15
козугуна		азык	10
козуке	жети кул (мааке)	солто	4
козулу	ак кабак	чекир саяк	6
козу мерек	керки тамга	басыз	20
койгелди	жети кул (мааке)	солто	4
койке	желдең	бугу	2
койон тукуму	кара багыш	адигине	15
кой сары (из потомков ардай)	баргы	адигине	15
кой сары (из потомков кара баргы)	баргы	адигине	15
койчу	кара багыш	адигине	15
колпоч	см. тоңтөрт	саруу	16
коной	бөгөнөк	моңголдор	9
кончай	бай чубак	черик	8
коңгурат			1
коңгурбай тобу	сарттар	адигине	15
коңдобай	алакчын	саруу	16
коңолой	кырк уул	саруу	16
коңкош	баргы	адигине	15
коңур уулу	чоро	чекир саяк	6
корок	жору	адигине	15
корумшу	жоош	кушчу	17
коткор мундуз		мундуз	21
котон	талкан	солто	4
котон	курманкожо	чекир саяк	6
кочкор	баргы	адигине	15
кочкор	бөрү	адигине	15
кочкор	кулжыгач	чекир саяк	6
кочкорбай	талкан	солто	4
кош кулак	баргы	адигине	15
кош кулак		саруу	16
кош пычак	оожубак	багыш	11
кошуке	бөрү	адигине	15
коюке	кулжыгач	чекир саяк	6
көббй	бөлөкпай	солто	4
көгбй	жети кул	солто	4
көк кушчу	мең дуулат	кушчу	17
көк моюн		багыш	11
көкмөб	курманкожо	чекир саяк	6
көк чаар	баргы	адигине	15
көкчө	баргы	адигине	15

Продолжение

Этническое название	Подразделение	Племя. Этнографическая группа	Схема структуры (номер рисунка)
кокшўн	талкан	солто	4
кۆк шыйрак	бۆрў	адигине	15
кۆкчө кۆз	бай мундуз	мундуз	21
көңүл	кара багыш	адигине	15
көңүл	жети кул (жоо чалыш)	солто	4
көр күчүк	бөрү	адигине	15
көсбө		кыдырша	стр. 87
көчөк	баргы	адигине	15
көчөк	кара багыш	адигине	15
көчөкор	тору	черик	8
куба		черик	8
кубат	баргы	адигине	15
кубат	дербиш	жетиген	18
кубат	оосурак мундуз	мундуз	21
кубат	жантай	сары багыш	5
кубат	манап	сары багыш	5
кубат	бөлөкпай	солто	4
кубатбек	алакчын	саруу	16
кубул	желден	бугу	2
кубулек	колпоч	саруу	16
каватбек уулу	кара багыш	адигине	15
кудай бакты	кыдык	бугу	2
кудай берди	баргы	адигине	15
кудайкул	бөлөкпай	солто	14
кудайкул	курманкожо	чекир саяк	6
кудайкулу	зумбул	дөблөс	23
кудайлат		басыз	20
кудай менде	баргы	адигине	25
кудай менде	белек	бугу	2
кудай менде	кыбал	жетиген	18
кудай менде	каба	саяк	7
кудай назар	жети уруу	саруу	16
кудаке		кыпчак	стр. 86
кудакы	кулжыгач	чекир саяк	6
кудаяр	баргы	адигине	15
кудаяр	манап	сары багыш	5
кузгун тобу	сарттар	адигине	15
кулан сарык		чон багыш	стр. 88
кул болду	күңтуу	солто	4
кулгара	бай мундуз	мундуз	21
кулжугач	бай мундуз	мундуз	21
кулжыгач		чекир саяк	6
кулсейит	кырк уул	саруу	16
култай	төңтөрт	саруу	16
култуу (чылпак)		солто	4
кулукө	манап	сары багыш	5

Продолжение

Этническое название	Подразделение	Племя. Этнографическая группа	Схема структуры (номер рисунка)
кулунтай	өйдө чекти	саяк	7
кулунчак		чоң багыш	стр. 88
кулучу	кырк уул	саруу	16
кулчу	бөрү	адигине	15
кумар	баргы	адигине	15
кумач	куба	черик	8
кунчувак	жору	адигине	15
куркак	курманкожо	чекир саяк	6
курманкожо		чекир саяк	6
куртка	бөрү	адигине	15
куртка мерген	шыкмаамат	саяк	7
куртка теңиз	талкан	солто	4
кусеке	жантай	сары багыш	5
кутгуккожо	желдең	бугу	2
кутгуксейит		багыш	11
кутгуксейит	манап	сары багыш	5
кутгуксейит	талкан	солто	4
кутуй	бапа	бугу	2
кутулду	кыдык	бугу	2
кутумбет	колпоч	саруу	16
кутумбет	жети кул (шалта)	солто	4
кутумбет	талкан	солто	4
кутчу	см. кушчу		стр. 68
кушчу			1
куу сөк	бөгөнөк	моңголдор	9
кучкач	жору	адигине	15
күнүкө	бай моңгол	моңголдор	9
күнчей	мең дуулат	кушчу	17
күңзлек		калмак	стр. 91
күнтуу		солто	4
күнту (күң тууду)	бай чубак	черик	8
күпчекей	куба	черик	8
күркүрбө			стр. 89
күрбөң			стр. 89
күрбөң	коткор мундуз	мундуз	21
күрбөң	өйдө чекти	саяк	7
күрүчпөк	желдең	бугу	2
күрүчпек	кулжыгач	чекир саяк	6
күчүк	найман	багыш	11
күчүк	өйдө чекти	саяк	7
күчүк	кулжыгач	чекир саяк	6
күштөн	кырк уул	саруу	16
кыбал		жетиген	18
кыдык		бугу	2
кыдырша			стр. 87

Продолжение

Этническое название	Подразделение	Племя. Этнографическая группа	Схема структуры (номер рисунка)
кызыл аяк		дöблöс	23
кызыл кулак	жети уруу	саруу	16
кызыл курт		дöблöс	23
кызыл курт	жети уруу	саруу	16
кызыл кутчу		кушчу	стр. 73
кызыл сакал	арык	бугу	2
кызыл таз	шалтак	тынымсейит	3
кызыл тебетей		тöбöй	22
кызыроо	ай тамга	саруу	16
кыйра		кытай	19
кыйра		мундуз	21
кылыч тамга		басыз	20
кыпчак			стр. 86
кыр баш	кулжыгач	чекир саяк	6
кыргыз		жетиген	18
кыржы	жоош	кушчу	17
кырк уул		саруу	16
кырк ууру	манап	сары багыш	5
кыр найза	баргы	адигине	15
кысыл тукуму	куба	черик	8
кытай			1
кытат	ак чубак	черик	8
кытат байсү	кырк уул	саруу	16
мааке	жети кул	солто	4
маамыт	баргы	адигине	15
маани	бöгбöк	монголдор	9
мажык	бапа	бугу	2
мажык	кулжыгач	чекир саяк	6
мажыкбай	каба	саяк	7
майда укү	бöлөкпай	солто	4
майли баш	бай чубак	черик	8
майна	зумбул	дöблöс	23
майнасар	кыдык	бугу	2
майтараң	бөрү	адигине	15
майтык	жоош	кушчу	17
маке баш	бөрү	адигине	15
мал табар	үч олжобай	суу мурун	12
мамай	колпоч	саруу	16
мамаке	манап	сары багыш	5
мамаке	токтогул	тынымсейит	3
мамакожо уулу	кара багыш	адигине	15
мамат	өйдө чекти	саяк	7
мамаяр	кырк уул	саруу	16
мамбет	баргы	адигине	15
мамбет	бөрү	адигине	15
мамбет	желден	бугу	2

Продолжение

Этническое название	Подразделение	Племя. Этнографическая группа	Схема структуры (номер рисунка)
мамбет	колпоч	саруу	16
мамбет	талкан	солто	4
мамбет уулу	(ит бок)	бугу	2
мамак	ак чубак	черик	8
мамелдей	жети уруу	саруу	16
мамырбай	талкан	солто	4
манак	баргы	адигине	15
манак	арык	бугу	2
манаке	каба	саяк	7
манап		сары багыш	5
манас	курманкожо	чекир саяк	6
мандалак	алакчын	саруу	16
манжы	желден	бугу	2
маң төбөт	талкан	солто	4
маркаш	баргы	адигине	15
маркаш	желден	бугу	2
мачак	кырк уул	саруу	16
медеке	жантай	сары багыш	5
медер	талкан	солто	4
медет	курманкожо	чекир саяк	6
мендеке (из потомков бакал)	баргы	адигине	15
мендеке (из потомков көкчө)	баргы	адигине	15
мендеке	жантай	сары багыш	5
мендибек	шалтак	тынымсейит	3
мендикул	кара багыш	адигине	15
мең дуулат		кушчу	17
мең мурат	белек	бугу	2
меңсейит	баргы	адигине	15
меңсейит	кыбал	жетиген	18
мойнок	каба	саяк	7
мойнок	курманкожо	чекир саяк	6
молдо ийрек	см. дербиш	жетиген	18
молдо черик	куба	черик	8
молдо уулу	керки тамга	басыз	20
молой	жети урук	сары багыш	5
молой	өйдө чекти	саяк	7
момокон	дербиш	жетиген	18
момокон	талкан	солто	4
моңгол		багыш	11
моңголдор			1
моюнчу	элчибек	сары багыш	5
моют		төбөй	22
мөкү	бөрү	адигине	15
мөндөш	жаманак	тынымсейит	3

Продолжение

Этническое название	Подразделение	Племя. Этнографическая группа	Схема структуры (номер рисунка)
мõңкõ	баргы	адигине	15
мõңкõ			стр. 90
мõңкõ	токтогул	тынымсейит	3
мундуз			1
муңгуш			1
мурат	баргы	адигине	15
мурат	каба	саяк	7
мурат	кудайлат	басыз	20
мурат	кулжыгач	чекир саяк	6
мурат	курманкожо	чекир саяк	6
мурат		тõбõй	22
муратак	бай мундуз	мундуз	21
мураталы	белек	бугу	2
мураталы	см. боркемик, агынай, бош моюн, алакчын	саруу	16
			стр. 66—67
муратжан	желдең	бугу	2
муратжан	каба	саяк	7
мурзабек уулу	манап	сары багыш	5
мурзаке	кара багыш	адигине	15
мурзакул	жору	адигине	15
муса	баргы	адигине	15
муса	кыдык	бугу	2
мышык	жети кул (беш кõрõк)	солто	4
надирбек	манап	сары багыш	5
назар	бõгõнõк	моңголдор	9
назар	бõлõкпай	солто	4
назар	манап	сары багыш	5
назар (потомки Темира)	манап	сары багыш	5
назарбек	ай тамга	саруу	16
назарбек	желдең	бугу	2
найман		багыш	11
накай	жоош	кушчу	17
наमतбай	алакчын	саруу	16
нарике	бай чубак	черик	8
насыкул	кыбал	жетиген	18
насип	кыйра	кытай	19
нияз	манап	сары багыш	5
ниязбек	жантай	сары багыш	5
ниязбек	курманкожо	чекир саяк	6
ниязбек	манап	сары багыш	5
ногой	тõмõн тамга	кытай	19
ногой уулу	ак кабак	чекир саяк	6
нойгут			стр. 87
нокой	баргы	адигине	15

Продолжение

Этническое название	Подразделение	Племя. Этнографическая группа	Схема структуры (номер рисунка)
нооруз уулу		жедигер	стр. 88
ноорус		келдике	стр. 87
нусуп	курманкожо	чекир саяк	6
нүкө	белек	бугу	2
оболбек	жантай	сары багыш	5
оготур	жети уруу	саруу	16
окшотмо	бөрү	адигине	15
олжо	төңтөгөр	кытай	19
олжобай	бөгөнөк	моңголдор	9
олжобай	кара багыш	адигине	15
олжобай	шыкмаамат	саяк	7
олжо болот	куба	черик	8
олжо болот	талкан	солто	4
олжоке	баргы	адигине	15
олжотой	жору	адигине	15
олжотой	зумбул	дөблөс	23
олжочу	жоош	кушчу	17
олот	колпоч	саруу	16
омолдош	ыман	чекир саяк	6
ондон	арык	бугу	2
он жети үй	зумбул	дөблөс	23
оночор	мең дуулат	кушчу	17
оосурак мундуз		мундуз	21
оожубак		багыш	11
опо	жаманак	тынымсейит	3
ормон	манап	сары багыш	5
ормош	кыбал	жетиген	18
ороке	жантай	сары багыш	5
орус уулу	токтогул	тынымсейит	3
орчун	баргы	адигине	15
осмон		чекир саяк	6
отуз уул олжобек	курманкожо	чекир саяк	6
отуз уулу	арык	бугу	2
очок	ай тамга	саруу	16
оштук тобу	сарттар	адигине	15
өзүк	жети урук	сары багыш	5
өйдө чекти		саяк	7
өлжөй	кыйра	кытай	19
өмүрбек	курманкожо	чекир саяк	6
өсүк (см. өзүк)	жети урук	сары багыш	5
өтө	баргы	адигине	15
өтө	курманкожо	чекир саяк	6
өтөбай	төнтөгөр	кытай	19
пиримкул	кара багыш	адигине	15
пичине		чоң багыш	стр. 88
пишкек	ай тамга	саруу	16

Продолжение

Этническое название	Подразделение	Племя. Этнографическая группа	Схема структуры (номер рисунка)
пишкек	жети кул (жоо чалыш)	солто	4
полот	сарттар	адигине	15
рай	манап	сары багыш	5
рай	оосурак мундуз	мундуз	21
райке	бёлөкпай	солто	4
райымбек	элчибек	сары багыш	5
райымкул (ак эчки)	кара багыш	адигине	15
райымкул уулу	кара багыш	адигине	15
рыскулбек	манап	сары багыш	5
рысмат	бош моюн	саруу	16
рысменде	чоро	чекир саяк	6
саадабай уулу	манап	сары багыш	5
сабалы	ай тамга	саруу	16
сабатар	жоош	кушчу	17
сабыр	жети урук	сары багыш	5
савай	баргы	адигине	15
сагындык	бөрү	адигине	15
садык	курманкожо	чекир саяк	6
садырбай	найман	багыш	11
саза	талкан	солто	4
сазан	кара багыш	адигине	15
сазан	бай чубак	черик	8
сака	кырк уул	саруу	16
сака	курманкожо	чекир саяк	6
сакалды	мең дуулат	кушчу	17
саке	талкан	солто	4
сакоо	жети уруу	саруу	16
салибек уулу	манап	сары багыш	5
салмеке	белек	бугу	2
салык	талкан	солто	4
самтыр	улу кыйра	моңголдор	9
самыр	төңтөгөр	кытай	19
сарай	баргы	адигине	15
сарбан	кўңтуу	солто	4
саргалдак	арык	бугу	2
саргалдак	мең дуулат	кушчу	17
саргалдак	талкан	солто	4
сарман	бёлөкпай	солто	4
сарсейит		тейит	стр. 87
сарт	кара сакал	дөөлөс	23
сартай	манап	сары багыш	5
сарт бала	жаманак	тынымсейит	3
сартек	баргы	адигине	15
сарт калмак			стр. 90
сарттар		адигине	15
сарттар		төбөй	стр. 83

Продолжение

Этническое название	Подразделение	Племя. Этнографическая группа	Схема структуры (номер рисунка)
саруу			1
сары баарын		баарын	13
сары багыш			1
сары баргы	баргы	адигине	15
сары баш	тöңтöгөр	кытай	19
сарыбек	баргы	адигине	15
сары боор	боор	бугу	2
сары боркемик	каба	саяк	7
сарык	улу кыйра	моңголдор	9
сарык		саяк	7
сары калпак	арык	бугу	2
сары калпак	элчибек	сары багыш	5
сары калпак	талкан	солто	4
сары калпак	ак кабак	чекир саяк	6
сары кашка	кыйра	кытай	19
сарыке	баргы	адигине	15
сарыке	арык	бугу	2
сары көббөң	талкан	солто	4
сары көббөң	бай чубак	черик	8
сарыкул		багыш	11
сары кытай	төмөн тамга	кытай	19
сырымбет	жаманак	тынымсейит	3
сары молдолор		конгурат	14
сары моюн	кыргыз	жетиген	18
сарымсак		багыш	11
сары термечик		төббөй	стр. 83
сарычаа	куба	черик	8
сасбак		конгурат	14
сасман	баргы	адигине	15
саты	баргы	адигине	15
саты	баргы	адигине	15
саты	белек	бугу	2
саты		төббөй	22
сатыгул	бай чубак	черик	8
сатыке	булбул	дөөлөс	23
сатыкей	алакчын	саруу	16
саяк			1
сегиз бек	манап	сары багыш	5
сейит	ай тамга	саруу	16
сейит	тайчак	черик	8
сейитказы	арык	бугу	2
сейиткул	арык	бугу	2
серен	каба	саяк	7
сокок	жаманак	тынымсейит	3
сокур	арык	бугу	2
сокур	белек	бугу	2

Продолжение

Этническое название	Подразделение	Племя, этнографическая группа	Схема структуры (номер рисунка)
сокур	манап	сары багыш	5
сокур бөрү	жоош	кушчу	17
сокучу	курманкожо	чекир саяк	6
сокучу	чоро	чекир саяк	6
солто			1
солто	манап	сары багыш	5
солтоной	манап	сары багыш	5
соно	арык	бугу	2
сопулар	талкан	солто	4
сөлпү	бай күчүк	азык	10
сөбк мурун	жети кул	солто	4
субан	манап	сары багыш	5
суксур	кыдык	бугу	2
сулпиян	жоош	кушчу	17
сураке (мураке)	манап	сары багыш	5
суу мурун			1
сүйөр	баргы	адигине	15
сүйүмбай уулу	чоро	чекир саяк	6
сырдабай	бөгөнөк	моңголдор	9
сырдыбай	жаманак	тынымсейит	3
тагай			1
тагай	абышка	дөблөс	23
тагай	сарык	саяк	7
тагай болот	бай чубак	черик	8
тазабек	белек	бугу	2
таз баргы	баргы	адигине	15
таздар	см. элчибек	сары багыш	5
таз кушчу	мең дуулат	кушчу	17
тайлак	баргы	адигине	15
тайлак		кыпчак	стр. 86
тайлак уулу	чоро	чекир саяк	6
тайтың	баргы	адигине	15
тайчак		черик	8
таке	баргы	адигине	15
такабай уулу	(бооке)	бугу	2
талкан		солто	4
талма	козугуна	азык	10
тараанчы		кыпчак	стр. 86
тарыкчы	баргы	адигине	15
тасма	жору	адигине	15
тастар	тору	черик	8
тас төбө	жети урук	сары багыш	5
тата		солто	4
татыбек	талкан	солто	4
татты көтөн	манап	сары багыш	5
татыгул	арык	бугу	2

Продолжение

Этническое название	Подразделение	Племя. Этнографическая группа	Схема структуры (номер рисунка)
таш коюн	жети уруу	саруу	16
таштамбек	манап	сары багыш	5
таштамбек	талкан	солто	4
таш токум	жантай	сары багыш	5
таялмыш	төмөн тамга	кытай	19
тежик	тогузак	суу мурун	12
тезек	сарык	саяк	7
тейит			стр. 87
тейит	улу кыйра	монголдор	9
тейиш	бөрү	адигине	15
теке	талкан	солто	4
теке жунус	жети уруу	саруу	16
темир	баргы	адигине	15
темир	кудайлат	басыз	20
темир	желдең	бугу	2
темиржан	баргы	адигине	15
теңечим	кырк уул	саруу	16
теңизбай	жору	адигине	15
теңизбай	белек	бугу	2
терекбай		чекир саяк	6
термечик	токтогул	тынымсейит	3
тилеке	баргы	адигине	15
тилеке	жоош	кушчу	17
тилекмат	белек	бугу	2
тобок уулу	сарык	саяк	7
тоголок	манап	сары багыш	5
тоголок баш	кыйра	кытай	19
тогузак		суу мурун	11
тогузак	курманкожо	чекир саяк	6
тогузбай	белек	бугу	2
тогузбай	ай тамга	саруу	16
тогуз уулу	улу кыйра	монголдор	9
тогуз уул	чоро	чекир саяк	6
тогунай		саруу	16
тоймат	бай чубак	черик	8
тойчу	бөрү	адигине	15
тойчу	найман	багыш	11
тойчу	желдең	бугу	2
токбай	күңтуу	солто	4
токой	белек	бугу	2
токол	жети уруу	саруу	16
токоч		бугу	2
токоч	белек	бугу	2
токоч	зумбул	дөблөс	23
токтөгөн	кулжыгач	чекир саяк	6
токтогул	козугуна	азык	10

Продолжение

Этническое название	Подразделение	Племя. Этнографическая группа	Схема структуры (номер рисунка)
токтогул		тынымсейит	3
токтоке		конгурат	14
токтоку	манап	сары багыш	5
токтор	кулжыгач	чекир саяк	6
токтор	курманкожо	чекир саяк	6
токту	баргы	адигине	15
токтук	колпоч	саруу	16
толубай	баргы	адигине	15
толубай	белек	бугу	2
томолок (см. тоголок)	манап	сары багыш	5
тооке	баргы	адигине	15
топон	бычман	азык	10
топор	баргы	адигине	15
торгой	кыдык	бугу	2
торгой	кыбал	жетиген	18
торок	арык	бугу	2
торпок	шыкмаамат	саяк	7
тору (из потомков бакал)	баргы	адигине	15
тору (из потомков тазбаргы)	баргы	адигине	15
тору	бөрү	адигине	15
тору	кара багыш	адигине	15
тору айгыр		черик	8
торук	баргы	кыпчак	стр. 86
тору ойчу	баргы	адигине	15
тосой		адигине	15
тосук	ак чубак	кыпчак	стр. 86
тотуя	жаманак	черик	8
төббй		тынымсейит	3
төкб			1
төкбдбш	колпоч	саруу	16
төлббай		солто	4
төлббай	баргы	адигине	15
төлбк	кыбал	жетиген	18
төлбк	баргы	адигине	15
төлбк	кайдуулат	саяк	7
төлбк	жети кул	солто	4
төлбк	жети кул (шалта)	солто	4
төлбк	курманкожо	чекир саяк	6
төлбкабыл	кыбал	жетиген	18
төлмиш	токтогул	тынымсейит	3
төлмиш	курманкожо	чекир саяк	6
төлн	бөлөкпай	солто	4
төлн тамга		кытай	19
төлн чекти		багыш	11

Продолжение

Этническое название	Подразделение	Племя. Этнографическая группа	Схема структуры (номер рисунка)
тöцтөгөр		кытай	19
тöнтöрт		саруу	16
тöбчү (см. бостон)	кара багыш	адигине	15
тöрдöш	тöмөн тамга	кытай	19
тöрт кара	тöцтөгөр	кытай	19
тöрт таз	талкан	солто	4
тöрт төлөк	талкан	солто	4
тубай	см. ай тамга	саруу	16
тубар	бөлөкпай	солто	4
тузмагул	тору	черик	8
туйгун		кыпчак	стр. 86
туума	бош моюн	саруу	16
тууматай	баргы	адигине	15
туумачар тобу	сарттар	адигине	15
түгөл	жети урук	сары багыш	5
түйтө	алакчын	саруу	16
түкөк	белек	бугу	2
түкөк	жети уруу	саруу	16
түктүү курт	сарттар	адигине	15
түктүү курт	ай тамга	саруу	16
түлеке	баргы	адигине	15
түлкү	манап	сары багыш	5
түлкүбай		келдике	стр. 87
түлкүчөк		суу мурун	12
түлөйкөн	шыкмаамат	саяк	7
түлөббай	баргы	адигине	15
түлөбберди	арык	бугу	2
түлөбберди	желдең	бугу	2
түлөбберди	жети урук	сары багыш	5
түлөбгул	кыдык	бугу	2
түлөбгул	жети урук	сары багыш	5
түлөбкабыл	бөлөкпай	солто	4
түлөбкабыл	манап	сары багыш	5
түлөккө	желдең	бугу	2
түнтей		саяк	7
түңгатар	каба	саяк	7
түп карын	жети урук	сары багыш	5
тынай	манап	сары багыш	5
тыныбек	жантай	сары багыш	5
тынымсейит			1
убашы	манап	сары багыш	5
узун чекти		багыш	11
улаан		коңгурат	14
улу кыйра		моңголдор	9
усун калпак	куба	черик	8
үжерч	баргы	адигине	15

Продолжение

Этническое название	Подразделение	Племя. Этнографическая группа	Схема структуры (номер рисунка)
ўкў	талкан	солто	4
ўлўмжў	манап	сары багыш	5
ўмўт	козугуна	азык	10
ўмўт	бўлўкпай	солто	4
ўмўт	талкан	солто	4
ўмўт уулу	керки тамга	басыз	20
ўркўнчў	ыман	чекир саяк	6
ўрдўбўлўт	жети кул (шалта)	солто	4
ўсўн	жоош	кушчу	17
ўсўн	талкан	солто	4
ўч абышка	ай тамга	саруу	16
ўч баргы	баргы	адигине	15
ўчей	каба	саяк	7
ўч олжобай		жетиген	18
ўч урук	улу кыйра	моңголдор	9
чаар баш	кара багыш	адигине	15
чабалдай	шалтак	тынымсейит	3
чагалдак	жети урук	сары багыш	5
чагыр	баргы	адигине	15
чагыр	бўгўнўк	моңголдор	9
чайкоз (уй булаш)	жору	адигине	15
чайчы	жору	адигине	15
чакчай	кара багыш	адигине	15
чакыр	токтогул	тынымсейит	3
чал	кулжыгач	чекир саяк	6
чалай		тўбўй	22
чала-казак			стр. 92
чала манап	манап	сары багыш	5
чалике	мең дуулат	кушчу	17
чал мурза	баргы	адигине	15
чалып алды	см. тўнтей	саяк	7
чаңгыл	ай тамга	саруу	16
чапкынчы	кулжыгач	чекир саяк	6
чарык	баргы	адигине	15
чарык	кыйра	кытай	19
чаян	ай тамга	саруу	16
чейне	мең дуулат	кушчу	17
чеке	баргы	адигине	15
чекел	курманкожо	чекир саяк	6
чеке чабар	баргы	адигине	15
чекир саяк			1
чекир уулу	керки тамга	басыз	20
черик			1
черик		багыш	11
черикчи	баргы	адигине	15
черикчи	манап	сары багыш	5

Продолжение

Этническое название	Подразделение	Племя. Этнографическая группа	Схема структуры (номер рисунка)
черикчи	ыман	чекир саяк	6
чертике		сары багыш	5
чертики	бай мундуз	мундуз	21
чечей	жети урук	сары багыш	5
чилжубут	мең дуулат	кушчу	17
чиркей	алакчын	саруу	16
чиркей	баргы	адигине	15
чиркей	шыкмаамат	саяк	7
чобок	кыйра	кытай	19
чокой	кыбал	жетиген	18
чокон	алакчын	саруу	16
чоло казан	жети урук	сары багыш	5
чолок туума	бөгөнөк	моңголдор	9
чомой	манап	сары багыш	5
чонон	бош моюн	саруу	16
чоң	агынай	саруу	16
чоң багыш			1
чоң мурун	күңтуу	солто	4
чоң мышык	оосурак мундуз	мундуз	21
чоң бтүк	жети кул (жоо чалыш)	солто	4
чоң бтүк	талкан	солто	4
чоң таман	төңтөгөр	кытай	19
чоң төббй		төббй	стр. 83
чоң үкү	бөлөкпай	солто	4
чоң чарык	манап	сары багыш	5
чоң чарык	чоро	чекир саяк	6
чоң чарык	шыкмаамат	саяк	7
чоодан	төмөн тамга	кытай	19
чоро		чекир саяк	6
чороке	шыкмаамат	саяк	7
чорош	бөрү	адигине	15
чортон	баргы	адигине	15
чоткара	бөлөкпай	солто	4
чотон	кыйра	кытай	19
чотур	жети уруу	саруу	16
чочой	колпоч	саруу	16
чуку уулу	кылыч тамга	басыз	20
чулу (см. жору)	бөлөкпай	солто	4
чулум кашка		дөөлөс	23
чурумчу	талкан	солто	4
чуулдак	жети урук	сары багыш	5
чүйлү болот	мең дуулат	кушчу	17
чүйүт	кудайлат	басыз	20
чүкө	ай тамга	саруу	16
чүкө	курманкожо	чекир саяк	6
чүлдөкө	кулжыгач	чекир саяк	6

Продолжение

Этническое название	Подразделение	Племя. Этнографическая группа	Схема структуры (номер рисунка)
чүмкөлөй	бөлөкпай	солто	4
чүңкөй	зумбул	дөөлөс	23
чүңү	колпоч	саруу	16
чүрпө	жоош	кушчу	17
чүрпө	талкан	солто	4
чүрүм	белек	бугу	2
чыгырык	абышка	дөөлөс	23
чийбыт уулу	токтогул	тынымсейит	3
чийжың		калмак	стр. 90
чылпак	бапа	бугу	2
чылпак	см. култуу	солто	4
чылпак кушчу	жоош	кушчу	17
чымчык	ўч олжобай	суу мурун	12
чымынтай	чоро	чекир саяк	6
чымын уулу	сарык	саяк	7
чыны	талкан	солто	4
чыңгыш	бөлөкпай	солто	4
чыңгыш	манап	сары багыш	5
чычар	куттуксейит	багыш	11
чычкак	чоро	чекир саяк	6
шааболот	кулжыгач	чекир саяк	6
шаабото	алакчын	саруу	16
шаабото	кулжыгач	чекир саяк	6
шабек	ўч олжобай	суу мурун	12
шады	баргы	адигине	15
шай аке	желден	бугу	2
шайыбек	кара багыш	адигине	15
шайыбек	кулжыгач	чекир саяк	6
шалта	жети кул	солто	4
шалтак		тынымсейит	3
шамак	каба	саяк	7
шамеке	баргы	адигине	15
шаамурза	баргы	адигине	15
шапак	белек	бугу	2
шапак	талкан	солто	4
шара ноот	мең дуулат	кушчу	17
шатен	манап	сары багыш	5
шекер	төңтөгөр	кытай	19
шекер	кырк уул	саруу	16
шералы	белек	бугу	2
шербек	баргы	адигине	15
шербек	курманкожо	чекир саяк	6
шергазы	зумбул	дөөлөс	23
шермат	баргы	адигине	15
шири	ай тамга	саруу	16
шырдак	кара багыш	адигине	15

Продолжение

Этническое название	Подразделение	Племя. Этнографическая группа	Схема структуры (номер рисунка)
шыкмаамат		саяк	7
шоорук	манап	сары багыш	5
шоорук	талкан	солто	4
шопок	токтогул	тынымсейит	3
шўкўр	кара багыш	адигине	15
шўкўр	белек	бугу	2
шўкўр	желдең	бугу	2
ыйбак	манап	сары багыш	5
ыман		чекир саяк	6
ыңырчак	бош моюн	саруу	16
ыңырчак	улу кыйра	моңголдор	9
ырай	найман	багыш	11
ырым	бөгөнөк	моңголдор	9
ырыс	жаманак	тынымсейит	3
ырыс менде	чоро	чекир саяк	6
ырыстай	шыкмаамат	саяк	7
ысмаил уулу	манап	сары багыш	5
ыстам	манап	сары багыш	5
ыстамбек	талкан	солто	4
эгизей	арык	бугу	2
эдил	курманкожо	чекир саяк	6
эдилбай	жоош	кушчу	17
эзир	ай тамга	саруу	16
элике	баргы	адигине	15
элтинди	кутуксейит	багыш	11
элтинди	каба	саяк	7
элчибай	белек	бугу	2
элчибек	жору	адигине	15
элчибек	жоош	кушчу	17
элчибек		сары багыш	5
эмил	зумбул	дөблөс	23
энтери		коңурат	14
эңкелеч	кулжыгач	чекир саяк	стр. 44
эңкеч	тору	черик	8
эрегул	алакчын	саруу	16
эркебек	талкан	солто	4
эрмек	баргы	адигине	15
эрназар	оосурак мундуз	мундуз	21
эсеке	жору	адигине	15
эсембай уулу		калмак	стр. 91
эсембай	шыкмаамат	саяк	7
эсен	бөгөнөк	моңголдор	9
эсенаман	белек	бугу	2
эсенаман	талкан	солто	4
эсенбай			стр. 91

Окончание

Этническое название	Подразделение	Племя. Этнографическая группа	Схема структуры (номер рисунка)
эсенгул	зумбул	дöблöс	23
эсенгул	манап	сары багыш	5
эсенгул	кулжыгач	чекир саяк	6
эсенкелди	мең дуулат	кушчу	17
эсенгелди	агынай	саруу	16
эсентүгөл	шыкмаамат	саяк	7
эсет	кара багыш	адигине	15
эсиркемиш	бөлөкпай	солто	4
эш	баргы	адигине	15
эшей	баргы	адигине	15
эшей	арык	бугу	2
эшиге	жантай	сары багыш	5
эшим	баргы	адигине	15
эшим	бош моюн	саруу	16
эшим	манап	сары багыш	5
эшкожо	талкан	солто	4
эшкулу	баргы	адигине	15
эшмурат	элчибек	сары багыш	5
эштек	бөгөнөк	моңголдор	9

