

**МАТЕРИАЛЫ
ПО ИСТОРИИ
ГОРОДОВ
ТАДЖИКИСТАНА**

ДУШАНБЕ · 1975 г.

АКАДЕМИЯ НАУК ТАДЖИКСКОЙ ССР
ИНСТИТУТ ИСТОРИИ им. А. ДЖИША

МАТЕРИАЛЫ ПО ИСТОРИИ ГОРОДОВ
ТАДЖИКИСТАНА

А. МУХТАРОВ
ГУВАРЫ ГОРОДА УРА-ТЮБЕ

Н. КАСЫМОВ
ПРОГРЕССИВНОЕ ЗНАЧЕНИЕ ОБРАЗОВАНИЯ
РУССКИХ ЧАСТЕЙ В ГОРОДАХ ХОДЖЕНТЕ
И УРА-ТЮБЕ

Издательство "Дониш"
Душанбе — 1975 г.

Работа состоит из двух частей, связанных между собой. Первая часть написана А. Мухтаровым. В ней рассматривается история образования гузаров — городских кварталов, численность и занятия жителей, их социальный состав, размещение исторических памятников по гузарам, ремесленные заведения, торговые ряды, количество ларьков (дуканов) и предметы их торговли. В этой части показана наиболее полная картина городской жизни дореволюционного Ура-Тюбе.

Вторая часть дополняет первую. Она написана Н. Касимовым. В ней рассматривается история образования русских городских частей в городах Ходженте и Ура-Тюбе, состав жителей, роль русских городских частей в деле распространения передовых и революционных идей среди местного населения, взаимном культурном влиянии русских и местных жителей друг на друга.

Книга рассчитана на специалистов по истории дореволюционной Средней Азии, преподавателей вузов и на широкий круг читателей.

Ответственный редактор —
профессор Б. И. Исхандаров

№ 1064 - 062 63- 75
M502-75

© Издательство "Дониш", 1975 г.

А. МУХТАРОВ

ГУЗАРЫ ГОРОДА УРА-ТЮБЕ

ПРЕДИСЛОВИЕ

Одной из важных проблем, стоящих перед историками, является изучение истории городов. В большинстве республик Советского Союза за последние годы этому вопросу уделено значительное внимание, накоплен большой опыт работы и деятельность историков направлена на комплексную разработку проблем, охватывающих историю промышленных предприятий, колхозов и совхозов, городов и сел, историю целых областей. Для сообщения богатого опыта ученых в мае 1972 г. в г.Киеве была созвана Всесоюзная научная конференция на тему: "Об опыте написания истории городов и сел, фабрик и заводов, колхозов и совхозов СССР", на которой было уделено внимание вопросам топонимики, исторической географии, методике историко-краеведческих поисков по выяснению дат возникновения городов и сел и происхождения их названий, о географических названиях, как источнике истории края, и т.п.¹ Историки республик Средней Азии, исходя из выводов этой конференции, должны уделять больше внимания изучению истории городов, чем это имело место до сего времени. Это диктуется тем, что "среднеазиатскому городу, его социально-экономическим проблемам историки уделяют меньше внимания, чем аграрным отношениям. Появление работ, посвященных отдельным вопросам городской жизни, разделяют годы и даже десятилетия. Между тем это одна из важнейших проблем, прежде всего в аспекте изучения особенностей среднеазиатского феодализма, причин и существа его застойного характера".²

Проблема истории городов Таджикистана давно привлекала внимание исследователей. Однако до настоящего времени многие стороны городской жизни освещены отрывочно и слабо, что видно из приводимых в настоящей работе материалов.

¹ "История СССР". 1972. № 6, стр.245-247.

² Б.Г.Гафуров. Таджики. Древнейшая, древняя и средневековая история. М., 1972, стр.498, 499.

Исследование городских кварталов (махалла или гузаров) в какой-то степени восполнит этот пробел и внесет соответствующий вклад в изучение истории городов, в периодизацию этой истории, в выявление социального состава населения, организацию торговли, состояние ремесел и т.п.

По г. Ленинабаду (древний Ходжент) выявлены 84 квартала,¹ по Кулябу - 17 гузаров² и по Кабадиану - 7 гузаров.³ Подробный разбор каждой из этих статей не входит в задачу авторов. Следует отметить, что обзор кварталов Ходжента, Куляба и Кабадиана является весьма скудным и основан главным образом на устных сведениях, без сопоставления их с письменными источниками.

Большая работа проделана по изучению кварталов городов Бухары, Карши, Шахрисабза⁴ и Коканда.⁵ В последние годы начаты работы по изучению гузаров Самарканда⁶ и других среднеазиатских городов.

Настоящая работа о гузарах древнего г. Ура-Тюбе и истории образования русских частей в городах Ура-Тюбе и Ходженте, на наш взгляд, в известной степени восполнит пробел, имеющий место в изучении истории городов не только современного Таджикистана, но и Средней Азии в целом. На территории этого края сохранилось очень мало городов со своей средневековой чертой, со своими традициями и особен-

¹ А.Е.Маджиди. К истории феодального Ходжента. Материалы по истории таджиков и Таджикистана. Сталинабад, 1945, стр.141-143.

² А.П.Колпаков. Некоторые сведения о кварталах дореволюционного г. Куляба. Изв. АН Тадж.ССР, Отд. обществ. наук. Сталинабад, 1954, № 5, стр.73-82.

³ А.П.Колпаков. Из недавнего прошлого Кабадиана. Материалы и исследования по археологии СССР. М.-Л., 1953, № 37, стр.302-306.

⁴ О.А.Сухарева. К истории городов Бухарского ханства. Ташкент, 1958.

⁵ А.К.Писарчик. Кокандские махалла и их население. Рукопись использована по разрешению автора, за что приносит ей свою благодарность.

⁶ М.М.Асрамов. История Самарканда в его микрорайонах. Соц.Этнография имени. М., 1971, стр.180-184.

ностями подошо Ура-Тюбе. Одной из них до победы Октябрьской революции был рост числа жилых домов за счет пристроек и надстроек над улицами и переулками, погашение нескольких садов и небольшой площади пахотной земли. При этом не были выявлены дополнительные источники водоснабжения, что ощутимо сказывалось во взаимоотношениях горожан в вопросах пользования водой в своих хозяйственных нуждах.¹

Другой особенностью Ура-Тюбе, в отличие от некоторых других городов, было то, что намозгох (место для молить в дни мусульманских праздников) оказался в центре города, и это название носили один из гузаров и одно медресе.

Устные и письменные источники о гузарах г. Ура-Тюбе нами собирались на протяжении более двадцати лет. Мы не считаем, что удалось выявить все источники или осветить все стороны затрагиваемых в настоящей работе вопросов. В будущем обнаружение плана города с обозначением границ гузаров существенно поможет уточнить прилагаемый план с обозначением местонахождения гузаров, составленных на основе устного опроса местных жителей.

ОБЗОР ИСТОЧНИКОВ И ЛИТЕРАТУРЫ

Подробный обзор источников и литературы по истории Ура-Тюбинского владения, включая г. Ура-Тюбе, дан в работе, опубликованной в 1964 г.² Здесь мы остановимся на тех источниках, которые обнаружены позднее и не были использованы в этой работе, или непосредственно касаются гузаров.

Автор настоящей работы, будучи коренным ура-тюбинцем, за протяжении более 20 лет, при каждом своем пребывании на родине, собирал разнообразные письменные документы и устные сведения по истории Ура-Тюбинского владения.

¹ Вопросы водопользования в Ура-Тюбе и его кышлаках представляют большой интерес и ими следует заниматься отдельно.

² А.Мухтаров. Очерк истории Ура-Тюбинского владения в XIX в. Душанбе, 1964, стр.4-12.

ценными и достоверными источниками по гузарам Ура-Тюбе являются сотни актов XV - начала XX в., собранные у жителей города и его киллаков. Небольшая часть этих документов была издана в Москве.¹ Более 170 копий актов XVII-первой половины XIX в. по Ура-Тюбе оказались в Ташкенте. Журнал с этими документами из Канцелярии Туркестанского генерал-губернаторства датирован 7 февраля 1869 г.²

Акты, лично собранные нами и сотрудниками сектора истории средних веков Института истории им. Ахмада Дониша АН Таджикской ССР на территории Ура-Тюбе, хранятся в архиве сектора.³ В этих уникальных документах отражены разнообразные вопросы, касающиеся истории земледелия, землеустройства, водопользования, купли и продажи вакуфных земель, пожертвованных в пользу квартальных или пятничных мечетей, медресе и пр., назначения лиц на разные должности и т.д. По этим документам мы пытались уточнить названия гузаров, время, когда тот или иной гузар получил название, какими вакуфными имуществами владели мечети, медресе.

Ценные и интересные сведения сохранились в государственных архивах Душанбе и Ташкента. Из годовых отчетов волостных управителей Ура-Тюбинского участка или начальника Ходжентского уезда, статистических сведений, собираемых по г. Ура-Тюбе, нами извлечено много материалов по интересующей теме. Среди архивных источников особо следует подчеркнуть ценность сведений, приведенных по гузарам за 1886 г., под названием: "Оценочный лист недвижимого имущества жителей г. Ура-Тюбе, составленный согласно предписания Сыр-Дарьинского областного правления от 22 августа

¹ А. М у х т а р о в. Материалы по истории Ура-Тюбе. Сборник актов XVII-XIX вв. М., 1963.

² ЦГА УзССР., ф. I, оп. I4, д. 26. Фотокопии актов из Ташкентского архива любезно были присланы сотрудником этого архива К. Убайдуллаевым, за что приносим ему свою искреннюю благодарность.

³ Далее: Архив института.

1886 г. за № 4206".¹ Для определения основного занятия и социального состава жителей гузаров мы пользовались этими сведениями. Это первая и последняя погузарная статистика по г. Ура-Тюбе в дореволюционный период. В переписях конца XIX в. и в 20-х годах XX в. сведения собраны не погузарно, а в целом, по городу. Только в 1934 г. ура-тюбинским городским отделом местного хозяйства были собраны погузарные сведения, которые оказались более удобными для сравнения роста населения со сведениями 1886 г. Эти сведения под названием "Материалы бюро инвентаризации оценочного обследования домовладений, земельных участков и сельскохозяйственных земель за 1934 г." хранились в ура-тюбинском горкомхозе и были просмотрены нами в 1953 г. В этом же году в фондах Управления по делам архитектуры при Совете Министров Таджикской ССР был использован "Краткий отчет о составе материалов, собранных научно-исследовательской экспедицией (I-й группы), в г. Ура-Тюбе и его районах с 1 по 30 июня 1950 г."

Разнообразные архивные материалы, представленные в настоящей работе, во многом, дополняя друг друга, восстанавливают интересные моменты из истории ура-тюбинских гузаров, состав городского населения и пр. в XIX и начале XX в.

Данные письменных источников дополнены устными сведениями, собранными у коренных жителей г. Ура-Тюбе. При их сборе мы старались встречаться с жителями разных гузаров, с людьми разных возрастов, в основном пожилыми. Нашими осведомителями в 1952-1953 гг. были Муминджанов А. (75 лет), Бабаджанов Шакир (73 года), Бахриддинов С. (73 года) из гузара Кок-Тумбаз; Чулиев Карисали (57 лет) из гузара Дегреэ; Абдуллазаде Р. (45 лет), Вайдуллаев М. (43 года) из гузара Охунор; Накибходжаев Отахан (74 года) из гузара Намозгох; Субханкуликан тура (59 лет) из гузара Эванон; Аминджанова Бибиждан (85 лет) из гузара Рустамбек; Миркаримов М. (53 года) из гузара Масджиди Сафед; Хамидов кари Мирбаса (56 лет)

¹ ЦГА Тадж.ССР, ф. I, оп. I, д. II70.

из гузара Лаби-Джуй; Пачаева Эсбуниса - бабушка автора (умерла в 1960 г. в возрасте 94 лет), ее брат Пачаев Максуд (умер в 1961 г. в возрасте 88 лет), ее сестры Аюбжанов Махкам (умер в 1971 г. в возрасте 74 лет). Все они жили в гузаре Оджорон. Интересные сведения сообщил нам Насирджанов Кусф (77 лет), житель гузара Лаби-Джуй, ныне проживающий в г. Душанбе. Он дал сведения почти о всех гузарах Ура-Тюбе накануне и после победы Октябрьской революции, когда гузарная "система" в г. Ура-Тюбе еще действовала, улицы не были переименованы, старые порядки погузарного общения еще не были нарушены.

Не о всех гузарах удалось собрать необходимые сведения. В частности, неизвестно число школ для девушек и мальчиков по всем гузарам. Можно только предполагать, что школ для девушек было ограниченное число, а для мальчиков они находились на территории почти всех гузаров, в крупных - по две и более. Такое предположение, кроме опросных сведений, свидетельствует о том, что мусульманское духовенство стремилось обучать всех подданных первичным обрядам религии и основным законам шариата, необходимым в жизни и быту каждого верующего. В тексте названия гузаров сохранены такие, как их произносили местные жители. Например, Султан (вместо Султан), Охунон (Ахунан) и т.д.

КРАТКАЯ ИСТОРИЧЕСКАЯ СПРАВКА О г. УРА-ТЮБЕ

Из исторической литературы известно, что на месте города Ура-Тюбе с древнейших времен жили люди. В 1954 г. А.П. Окладниковым на окраине города найдена крупная, удлиненно-треугольная по очертаниям, пластина из черного плотного сланца. Пластина относится к мустьерскому времени древнекаменного века и имеет столетичелетнюю давность.¹

По письменным источникам и некоторым археологическим данным известно, что в VI-IV вв. до н.э. в связи с развитием ремесла и торговли в соседних среднеазиатских областях возникают, наряду с мелкими сельскими поселениями, крупные населенные пункты городского типа. Последние были центрами округов, где находились местные правители, центрами ремесла и торговли. Среди древнейших городов Средней Азии таких, как Мерв, Бактрия, Самарканд и др. был и Кирополь, названный так по имени основателя могущественной ахеменидской державы Кира (559-529 гг. до н.э.).² Кирополь обязан своим происхождением росту ремесленного производства и торговли, мог быть переименован в город в честь победы Кира на Востоке или в память о его гибели от рук воинственных массагетов. В последнее время "было высказано мнение, что город назывался на самом деле Куру(ш)-ката, где первая часть слова могла быть и племенным названием, а греки переименовали это слово в Кираската".³ При всех вариантах, существование города Кирополя в VI в. до н.э. остается бесспорным.

¹ А.П. Окладников. Исследование памятников каменного века Таджикистана. Материалы и исследования по археологии СССР. М.-Л., 1958, № 66, стр. 68.

² М.М. Дьяконов. Счерк истории древнего Ирана. М., 1961, стр. 71, 77.

³ Б.Г. Гафуров. Таджики, стр. 69, 79.

Во времени завоевания Средней Азии Александром Македонским (IV в. до н.э.) Кирополь был крупным городом. В его обороне приняли участие 18 тыс. человек. Город был хорошо укреплен, поэтому захватчики ввели в действие стенобитные машины. Но и они не помогли. Воинам Александра только хитростью удалось проникнуть на территорию города и открыть ворота. "Его защитники мужественно сопротивлялись вражескому войску. Греко-македонские войска понесли тяжелые потери. Александр был тяжело ранен в голову и шею, ранены были также Кратер и другие его полководцы. Из восстановших погибло 8 тыс. человек. Остальные отступили к цитадели. Однако из-за отсутствия достаточного количества воды, ее оборона продолжалась лишь один день".¹

Позже, за частые восстания город был разрушен по приказу Александра Македонского.

По вопросу локализации города Кирополи высказывались многие советские и зарубежные ученые. Немецкий ученый И.Г. Дройзен (1806-1864 гг.) первоначально предлагал отождествить Кирополь с местностью Курак, а позже - с Замином. Крупный немецкий ученый XIX и начала XX в. Ф. Ксти локализовал Кирополь на месте Ходжента, другой немецкий ученый В. Гейгер - на месте Коканда. Во второй половине XIX в. в русской науке, благодаря исследованию В.В. Григорьева, и в западноевропейской, в результате исследования чешского ученого В. Томашека, утверждается мнение, что Кирополь располагался на месте Ура-Тюбе. Такого же мнения придерживается иранский ученый Хода Хидонти.² Б.Г. Гафуров отождествляет Кирополь с районами Ура-Тюбе.³ Это отождествление является господствующим среди зарубежных и советских исследователей. Только В.В. Бартольд в свое время локализовал этот город в Шахристан. Однако многолетние археологические раскопки в Шахристане не подтвердили предположение Бартольда. Частичные раскопки Мут-Тепе в Ура-Тюбе вскрыли слой IV в. до н.э.

¹ История таджикского народа. Т. I. М., 1963. стр. 254.

² X. X и д о я т к. کوروش کبير (Кир Великий). تهران, 1335/1956. стр. 247.

³ Б. Г. Гафуров. Таджики. стр. 79.

Дальнейшие археологические работы на территории города могут вскрыть еще более древний слой. "Учитывая также, что Ура-Тюбе занимает более важную стратегическую позицию и что его местность весьма близка к описанному в источниках Кирополь-Курукаде, можно считать установленным, что этот древний город располагался именно там, где сейчас находится Ура-Тюбе."¹ Следовательно, город Ура-Тюбе под названием Кирополь или Куру(ш)-ката существовал в VI в. до н.э. и ему не менее 2500 лет.

История Ура-Тюбе со времени разрушения его Александром Македонским до VI в. н.э. покрыта тайной. Позже, под различными названиями, упоминание города появляется в китайских, арабских и других источниках. Расшифровка согдийских документов, найденных на горе Мут, уточнила название окружающей Ура-Тюбе области, как Уструшани.² Впервые город под названием Уротешпа упоминается в мемуарах правителя Ферганы, основателя империи великих моголов в Индии Бабур (1483-1530).³

В средние века Ура-Тюбе был в числе крупных городов Средней Азии с развитыми ремеслами и торговлей. В XVIII в. здесь образовалось самостоятельное владение со столицей в г. Ура-Тюбе. В состав владения входили верховья Зарвшана - Матча, Фальгар и Пенджикент, города Джизах и Ходжент (до Махрама), укрепленные пункты Заамин, Ям, Пшогар и Нау. Ура-Тюбинское владение к этому времени представляло грозную силу для молодого Кокандского ханства и ослабленного феодальными распрями Бухарского эмирата.

В начале XIX в. раздираемое междоусобицами Ура-Тюбинское владение становится легкой добычей своих более сильных соседей. За сравнительно короткий промежуток времени (65 лет) на г. Ура-Тюбе было совершено более сорока

¹ История таджикского народа. Т. I, стр. 255.

² "Согдийские документы с горы Мут", вып. 2. "Кри-лические документы и письма". Чтение, перевод и комментарии В. А. Лявдана. М., 1962, стр. 93.

³ "Бабур-наме". Ташкент. 1958, стр. 113.

походов. Каждый из походов кокандских и бухарских войск сопровождался грабежом мирных жителей, пожарами, уводом населения и т.д. Только присоединение г.Ура-Тюбе к России избавило его жителей от ужасов феодальных войн.

В колониальный период г.Ура-Тюбе, как центр участка, входил в состав Ходжентского уезда Сырдарьинской, а позже Самаркандской области. В XIX и в начале XX в. он остался одним из центров ремесла и торговли в Северном Таджикистане.

ОХУНОНСКАЯ ДАХА

БОГИ ХОН ИЛИ РУСТАМБЕК.

В документе 1886 г. гузар назван Боги хон, в более поздних - Рустамбек. Его первое название жители города не помнят. Строительство мечети гузара и его благоустройство приписывают ура-тубинскому хакиму Рустамбеку, который правил в 50-х годах XIX в. Однако современник Рустамбека Имам Али Кундузи сообщает о строительстве бани, караван-сарая и других построек, но не сообщает о мечети.¹

Письменные источники и устные предания свидетельствуют о том, что местность, где размещался гузар Рустамбек, когда-то была садом правителя (Боги хон), затем на территории сада появились здания, построенные Рустамбеком, а вокруг их поселились люди, образовав гузар Рустамбек.

В 1886 г. в гузаре Боги хон насчитывалось 27 семей, из которых 21 имела по одному дому, оцененному от 40 до 100 руб., один человек владел двумя домами, оцененными в 60 руб., остальные пять семей владели:²

Имя и фамилия владельца	Число домов и их стоим., руб.	Название недвижимого имущества	Стоимость лавки сог- ласно оце- ночному листу, руб.
Миргафур Мирбадалов	1/60	Мельница под крепостью	160
Ирманбой Рахимкулиев	1/70	Лавка по продаже галаш и ичигов	100
Хатамбек Султонбеков	1/130	2 танаша клеверно- го поля, мельница	120

¹ Имам Али Кундузи. Таворихи Манзума (Стихотворная детонис). Рукопись Института востоковедения АН Тадж.ССР, инв. № 446, л.388,397, 401.

² ЦГА Тадж.ССР, ф.1, оп.1, д.1170, л.102.

Мирзабай Ганбаев	I	Дом и сарай, мельница	300 250
Файзи аксакал Холмамадов	I	Дом и сарай	180

В 1934 г. в гузаре Рустамбек проживало 123 семьи. По сравнению с 1886 г. число жителей увеличилось более чем в 4,5 раза.

В переписи за 1886 г. по гузару Боги хон значится одна мечеть.

По устным сведениям, в гузаре Рустамбек были расположены 4 караван-сарая, 6 лавок по торговле мелочью, 4 чайханы, базары, где продавали дини, саман и топливо-шувок (верблюжья колочка). Многие жители этого гузара были арба-кешами и фаэтонщиками.

КЕМУХТГАРИ

Гузар назван по роду занятия его жителей - место изготовления шагреновой кожи.

В 1886 г. в гузаре жили 17 семей, из которых 10 имели по одному дому, оцененному от 20 до 100 руб., три - по два дома каждая, оцененных от 80 до 150 руб., остальные семьи имели.¹

Имя и фамилия владельца	Число домов и их стоим., руб.	Название лавки	Стоимость лавки со- гласно оценочно- му листу, руб.
Мирсаид Миращуров	1/40	Лавка в рогожном ряду	80
Уста Табар Махмадса- дов	2/80	Та же	80

¹ ЦГА Тадж.ССР, ф.1, оп.1, д.1170, л.101 (рогожный ряд - очевидно, место, где продавали шивски, плетенные из конья).

Ебадханбай уста Шалашмов	1/140	Лавка по продаже галст, лавка по продаже соли	120 50
Махмадшакир Мулламанусов	1/100	Дом с лавкой, лавка по продаже халатов	10 75

По переписи 1934 г., в гузаре Кемухтгари жили 43 семьи. Менее чем за 50 лет число жителей увеличилось более чем в 2,5 раза.

В 1899 г. в гузаре действовала одна школа для де-вущек, в которой учились 7 учениц.¹

Мечеть гузара Кемухтгари была расположена не в гу-заре, а за городской стеной. В 1899 г. ее вакуфный доход составил 22 руб. деньгами. Согласно другому вакуфному доку-менту, представленному мугавалием кара Муссходжа мулла Закирходжаевым, в 1901 г. вакуфные владения мечети гузара Кемухтгари составляли 0,5 меры воды в местности Ганчи, по-лучаемой в 12-суточный период с землей, относящейся к ней.²

КИЗИЛИ

По преданию, гузар получил название кишлака Кизи-ли, жители которого когда-то переехали жить в г.Ура-Тюбе. Гузар имел свои собственные ворота (напротив мельницы), ко-торые, как и городские ворота, на ночь закрывались.

В 1886 г. в гузаре Кизили проживали 16 семей, из которых 9 имели по одному дому, оцененному от 30 до 100 руб., две - по два дома, оцененных от 30 до 40 руб. каждый, осталь-ные семьи владели: 3

¹ ЦГА Тадж.ССР, ф.1, оп.1, д. 589, л.48.

² ЦГА УзССР, ф.18, оп.1, д. 1147 а, л.283.

³ ЦГА Тадж.ССР, ф.1, оп.1, д. 1170, л.103, 104.

Имя и фамилия владельца	Число домов и их стоим., руб.	Название лавки	Стоимость лавки со- гласно оце- ночному дксту, руб.
Икбёммад Холсуфиев	1/100	3 лавки по прода- же плетенок	290
Баймакмад Ортукбаев	1/100	Лавка по продаже плетенок	90
Гадойжан Халакбердиев	1/60	Лавка по продаже круг	80
Муллатурдибай Муллатухтамшиев	1/250	Мельница около дома	200
		Лавка около дома	15
		Лавка по продаже чаяек	30
		3 лавки по продаже красок	250
		2 лавки по продаже плетенок	40
Махмадрасул Разакбердиев	1/100	Лавка на улице	10

Сведения за 1934 г. по гузару Кизили не сохранились.

По данным 1889 г., мечеть гузара Кизили владела следующим вакуфным имуществом: 3 лавки и одна конвейхова (лепешечная), 2/3 одной лавки с землей в 4,5 аршина вокруг лавки.¹ В 1899 г. вакуфный доход ее составил 155 руб.² По переписи 1886 г., вакуфное недвижимое имущество мечети составляло 3,5 лавки, оцененных в 300 руб.³

¹ ЦГА Тадж.ССР, ф. I, оп. I, д. 1309, л. 16-18.

² Там же, д. 611, л. 74, 75.

³ Там же, д. 1170, л. 110.

В гузаре Кизили действовала школа для девушек, в которой в 1899 г. учились 6 учениц.¹

По словам старожилов, большая часть жителей этого гузара занималась торговлей лепешками. Успеху их ремесла во многом способствовала близость городского базара.

ОХУНОН

Об этом гузаре сохранилась следующая легенда. Кто-то побил сына бухарского эмира. Эмир приговорил этого человека к смерти. Но казнь, по имени Абдукарим-охун, по кличке "мурч" (перец), ограничил наказанием виновного ударом плети-дарра. Хан был не согласен с решением казни. Ссора между эмиром и казнем вынудила Абдукарима-охуна с 400 человек, его сторонниками, эмигрировать из Бухары. Вскоре эмиру удалось вернуть сторонников охуна. Но все же четыре брата - Батур-ходжа, Хушадой Вали, Абдукарим (имя четвертого брата неизвестно) выбрали своим местожительством Истравшан, поселившись в той его части, где в настоящее время размещается гузар Охунон (Ахунн). Здесь, на месте болота и леса, возле родника, они и построили себе жилье. и постепенно вокруг их домов осели кочевники близлежащих мест. Таким путем была заселена территория гузара. В настоящее время могила Хушадой Вали находится на окраине города, на высоте Калта Манор, могила Батур-ходжи - в гузаре "Хавзи морон". Четвертый брат, имя которого осталось неизвестным, якобы был похоронен на территории гузара Дарвозак-Бодо.

Кочевники, которые осели в гузаре Охунон, большей частью были потомками некоего Хисрав-бека. Он имел двух сыновей - Хуршеда и Хамроха и дочку по имени Дамила. В настоящее время часть жителей гузара Охунон называют себя потомками Хисрав-бека.

Согласно легенде, бухарские охуны и кочевники заселили этот гузар 600-700 лет назад.

В документе 1265 г.х. (1848-1849) гузар назван Бозори гуза (хлопковый базар), а мечеть этого гузара - Оху-

¹ ЦГА Тадж.ССР, ф. I, оп. I, д. 569, л. 48.

нон.¹ В шести закупочных документах, представленных в 1901 г., также речь идет о мечети Охунон в гузаре Бозори гуза.² В документах последующих лет (1906-1918 гг.) говорится не о гузаре, а о даха Охунон.³ Действительно, одна из двух частей (даха) г.Ура-Тюбе носила имя гузара Охунон. Среди жителей очень редко этот гузар называют Бозори гуза. Абсолютное большинство наших информаторов называют его Охунон.

В переписи 1886 г. гузар назван Охунон. Тогда в нем жили 47 семей, из которых 22 имели по одному дому, оцененному от 25 до 200 руб., три - по два, оцененных от 40 до 120 руб., остальные семьи владели:⁴

Имя и фамилия владельца	Число домов и их стоимость, руб.	Название лавки	Стоимость лавки со- гласно оце- ночному листу, руб.
Орифджан усто Бабаджанов	1/140	Лавка на улице	12
Усто Бокн усто Ходжиев	1/150	2 лавки на улице	20
Муллобабакалон Мулламиррабиев	1/150	Чавес, где продают- ся галсии с ичигами	60
Муллашосад Мулланадилов	1/40	Лавка по продаже га- лош с ичигами	120
Махмадрасул Сармисаков	1/60	Лавка в хлопковом ряду	10
Мирхаким Мирсбаев	1/60	Лавка в хлопковом ряду Лавка по продаже круп	15 80

¹ ЦГА УзССР, ф.1, оп.14, д. 26, док.№ 65.

² Там же, ф.18, оп.1, д. 1147а, л.218.

³ Архив института, док.№ 116, 118, 119, 123, 4228, 4248.

⁴ ЦГА Тадж.ССР, ф.1, оп.1, д. 1170, л.97-99.

4252.

Мирмансур Насирханов	2/180	3 лавки в хлопковом ряду	260
Нурбек Камилбеков	2/215	2 лавки в мыльном ряду	180
Каландарбек Исмаилбеков	1/180	5 лавок в мыльном ряду	480
Дустмахмад Шамсимахмадов	1/80	4 лавки в хлопковом ряду Лавка по продаже круп	390 70
Сармисакбек Одинабеков	2/200	2 лавки в мыльном ряду	110
Джурабой Махмадкаримов	1/80	Лавка в хлопковом ряду	100
Мулламирраами Мирзикуриев	3/180	То же Мельница в гузаре Охунон	60 60
Шадходжа Мирбаратов	1/140	2 лавки в хлопковом ряду	250
Мулламиррахим Мулламиразизов	1/20	Второй дом и лавка на улице	120
Усманбек Ангарбеков	1/50	Лавка по продаже круп	60
Муллаабдулжалил Мирбаратов	2/130	Лавка в хлопковом ряду	40
Мирсабир Мирджамгаев	2/160	5 лавок в хлопковом ряду	210
Усто Миркарим Мирхакимов	1/110	2 лавки в хлопковом ряду	140
Махмадсалих Суфисадиков	1/60	Лавка в хлопковом ряду	20
Урунбай Алимбаев	1/100	То же	60
Муллаазимбай Мирзамахмадрахимов	1/200	То же	70

Из перечня лавок видно, что многие жители гузара Охунон занимались торговлей хлопком. Поэтому гузар имел второе название "Бозори гуза" (хлопковый базар).

По переписи 1934 г., в гузаре Охунон жили 87 семей. Менее чем за 50 лет число жителей увеличилось почти в два раза.

По устным сведениям, на территории гузара Охунон размещались 3 чайланы, 2 торговых сарая, 10 лавок по торговле мелочами, школа для мальчиков, а в 1899 г. и для девочек (с 6 ученицами).¹ Коригона (школа или комната для чтен-нов Корана) и мечеть, построенная богачем Мирзокобилбаем в начале XX в. Очевидно, мечеть была построена на месте старой, ибо, согласно документу 1265 г.х. (1848-1849), мечеть гузара Бозори гуза владела следующим вакуфом: одна мера воды в кишлаке Джар-Курган, одна мера воды с садом и еще одна мера воды в кишлаке Итарчи, 3/4 меры воды из арыка Букка, 1/4 меры воды в кишлаке Чорбог.² В 1889 г. вакуфу мечети гузара Охунон принадлежали четыре лавки на городском базаре.³

Из сведений 1899 г. видно, что мечеть этого гузара была пятикратной и в этом году получила вакуфный доход в сумме 600 руб. донгами.⁴

Согласно шести вышеупомянутым вакуфным документам, мечети гузара Охунон, представленным мугавалием муллы Обидходжа домумло Закирхонжаевым в 1901 г., мечеть владела пятью садами и четырьмя участками земли в кишлаке Джар-Курган, одной мерой воды, получаемой из арыка того же кишлака в 18-дневный период, 1/4 мерой воды и двумя садами в кишлаке Чорбог, 1 мерой воды и одним садом в кишлаке Джар-Курган, 1 лавкой в курином ряду, 0,5 меры воды, получаемой в 25-дневный период из арыка кишлака Итарчи с 10 участками земли в 130 ман, из которых 1 участок в 6 ман находился в местности Тули-ходжа, 1 участок в 4 мана в местности Захчалек, 1 участок в 4 мана в местности Тилло-тонте, 1 участок в 6 ман в местности Тепная Мухаммадрахим, 1 участок в 15 ман в местности Агур-ульди, 1 участок в 3 мана в местности

¹ ЦГА Тадж.ССР, ф.1, оп.1, к. 589, л.48.

² ЦГА УзССР, ф.18, оп.14, д. 26, док. № 65.

³ ЦГА Тадж.ССР, ф.1, оп.1, д. 1309, л.16-18.

⁴ Там же, д. 611, л.74,75.

Кесакали, 1 участок в 10 ман в местности Тон агалки и 1 участок в 2 мана в местности Тулькилик.¹

Согласно переписи 1886 г., вакуф мечети гузара Охунон составлял 4 лавки в хлопковом ряду, оцененных в 110 руб.

Вышеизложенное показывает, что гузар Охунон был одним из торговых центров г.Ура-Тюбе, а его мечеть одна из крупнейших вакуфовладельцев.

ХОСАБОФ

Гузар назван по роду занятый его жителей - ткачи кисеи.

В 1836 г. в гузаре Хосабоф жили 17 семей, из которых 14 имели по одному дому, оцененному от 25 до 150 руб., остальные трое:²

1. Муллохудайберди Худайшукуров владел двумя домами, оцененными в 150 руб.; двумя лавками в мыльном ряду, оцененными в 150 руб.; тремя лавками в хлопковом ряду, оцененными в 160 руб.; одной мельницей в гузаре Джаназахона, оцененной в 100 руб.

2. Муминоай Касымбаев имел дом, оцененный в 80 руб.; одну лавку по продаже соли, оцененную в 50 руб.; одну лавку по продаже круп, оцененную в 60 руб.

3. Усто Махмаджуб Мирзоактев имел дом, оцененный в 80 руб., и одну лавку в мыльном ряду, оцененную в 60 руб.

В 1934 г. число семей гузара Хосабоф, по сравнению с 1886 г., увеличилось почти в три раза и насчитывало 49.

Мечеть этого гузара, по сведениям 1899 г. вакуфных доходов не имела.³

ДЖАНОЗАХОНА ИЛИ МИРКАМБЕКОВ

Второе название гузара трудно расшифровать, в документах XIX - начала XX в. оно не встречается.

По словам местных жителей, часть территории этого гузара, до границ гузара Охунон, занимало болото, другой

¹ ЦГА УзССР, ф.18, оп.1, д. № 1147 а, л.218.

² ЦГА Тадж.ССР, ф.1, оп.1, д. № 1170, л.82,83.

³ Там же, д. 611, л.74, 75.

часть, до гузара Такти-Дзар - кладбище. Возможно, с этим связано название гузара - Джановахона (место заупокойной молитвы). Суда, на территорию кладбища, доставляли покойников, в специально отведенном месте читали заупокойную молитву, а затем хоронили тут же.

В 1899 г. на территории гузара действовали три мечети. В этом же году доход вакуфных владений мечетей составил 80 руб.¹

Согласно переписи 1886 г., в вакуф одной из мечетей этого гузара входили две лавки, находившиеся в гузаре Вогат. Обе лавки были оценены в 30 руб.² Однако в этой переписи, в разделе, где приведены сведения подворно, названке гузара Джановахона отсутствует. В 1934 г. здесь жили 106 семей. На территории гузара в 1899 г. действовала школа для девушек, в которой учились 10 учениц.³

МАДЛОХОН

Гузар, вероятно, назван по занятию людей, проживавших на его территории - проповедники.

По переписи 1886 г., в гузаре Мадлохон жили 17 семей, из которых 12 имели по одному дому, оцененному от 20 до 200 руб.: три - по два, оцененных от 20 до 70 руб. каждый, и две, кроме собственного дома, имели по одной лавке, одна из которых по продаже галом с книгами была оценена в 100 руб.; другая с неизвестным товаром находилась не на базаре, а на улице, и, возможно, была не торговая, а ремесленная (оцененная в 110 руб.)⁴.

По переписи 1934 г., в гузаре Мадлохон жили 25 домовладельцев. Увеличение числа жителей, за менее чем 50 лет, было незначительным.

На территории гузара действовала одна мечеть и школа для девушек, в которой в 1899 г. обучалось 7 учениц.⁵

¹ ЦГА Тадж.ССР, ф.1, оп.1, д. 611, л.74, 75.

² Там же, д. 1170, л.111.

³ Там же, д. 589, л.48.

⁴ Там же, д. 1170, л.83,84.

⁵ Там же, д. 611, л.74, 75, д. № 589, л.48.

ВОГАТ (ИЛИ ВОКАТ)

Этим именем названы два гузара - Вогати-Боло и Вогати-Поён. Они являются одним из древнейших населенных мест г.Ура-Тюбе. Исследователи отмечают, что среди городов Уструшани, мало различающихся по величине, географически называют Вогат, лежавший в трех фарсах от главного города Бунжиката, по дороге в Ходжент. Это согдийское название "дословно значит Кат бога, и, очевидно, что в г.Вогат находилось одно из крупнейших святилищ Устроушан".¹

И в настоящее время гузары Вогат расположены в северной части Ура-Тюбе, у старых городских ворот и дороги, ведущей в г.Ходжент.

В источниках XIX в. впервые название Вогат упоминается в одном стихотворении поэтессы Дильшод. Она называет Вогат раендобным.² Действительно, часть родников в черте города обильно орошали земли и сады вогатцев. Местность Вогат упоминается и в юридическом документе 1283 г.х.(1866)³

В 1886 г. в гузаре Вогати-Боло (Верхний Вогат) жила 31 семья, из которых ни одна не владела торговой или ремесленной лавкой. Их дома оценивались в сумме от 25 до 120 руб. Только один человек владел двумя домами, другой - тремя. Их дома были оценены от 30 до 130 руб. Отсутствие торговых или ремесленных заведений у жителей этого гузара объясняется тем, что почти все они занимались сельским хозяйством - земледелием и виноградарством. Примечательно, что из 31 домовладельца только у одного зарегистрирован дом с конюшней (оценен в 130 руб.)⁴ Это значит, что, занимаясь сельским хозяйством, жители гузара Вогати-Боло вероятно не имели рабочего скота и помещений для него, так как

¹ О.И.Смирнов. Места домусульманских культов в Средней Азии (по материалам топонимики). Страны и народы Востока, Вып.10, М., 1971, стр.102.

² А.Мухтаров. Дильшод и ее место в истории общественной мысли таджикского народа в XIX - начале XX в. Душанбе, 1939, стр.213.

³ ЦГА УзССР, ф.1, оп.14, д. 26, док. № 12.

⁴ ЦГА Тадж.ССР, ф.1, оп.1, д. 1170, л.81,82.

не были зарегистрированы во время переписи 1886 г.

В 1934 г., спустя 50 лет, число домовладельцев гузара Вогати-Боло увеличилось до 93 семей, т.е. в три раза.

В гузаре Вогати-Поён в 1886 г. было зарегистрировано 53 семьи, из которых 36 имели по одному дому, оцененному от 15 до 150 руб., пять - по два, оцененных от 25 до 120 руб. каждый, остальные семьи владели:

Имя и фамилия владельца	Число домов и их стоим., руб.	Название лавки	Стоимость лавки согласно оценочному листу, руб.
Шакирходжа Закирходжаев	1/50	Лавка в верхнем ряду, где лежат лепешки	35
Муллаабдулазиз Мулласабаджагов	1/70	2 лавки в красильном ряду	60
Абдурахим Абдурахманов	1/120	2 лавки по продаже шерстяных материй	200
		2 лавки по продаже табака	80
		Лавка по продаже кишиша	100
		Лавка в гузаре Джанозахона	20
Устоартыкбай Кузибяев	1/150	Лавка по продаже подкладки для одеял	50
Устомахмад К.Бокиев	1/80	Лавка по продаже подкладки для одеял	50
Устонормамад Назармахмадов	I	Дом и лавка на улице	70
Азизмахмад Турсунмахмадов	1/150	Лавка по продаже га-лош с ичигами	30

¹ ПГА Тадж.ССР, ф.1, оп.1, д. 1170, л.79, 80.

		2 мануфактурные лавки	170
Устомирсадык Мирашрафов	1/100	Лавка по продаже мати	70
Алимджан Махмадгаримов	1/40	Лавка по продаже круп	70
Сипахназарбай Назарбаев	1/100	Лавка по продаже ситца	70
Надирмахмадбай Назармахмадов	1/70	Лавка в красильном ряду	60
Устомахмадрахим Махмадсалимов	1/100	Лавка в хлопковом ряду	70

По сведениям 1886 г., двое жителей гузара Вогат имели собственные дома. Один из них владел одной лавкой по продаже подкладки для одеял, оцененной в 50 руб., другой был собственником сарая на базаре, где продавались дым. Сарай был оценен в 50 руб.

Большинство жителей Вогати-Поён, как и жители гузара Вогати-Боло, занимались сельским хозяйством. Почти за 50 лет (с 1886 по 1934 г.) число жителей гузара увеличилось в два раза и насчитывало 168 семей.

Число мечетей в этих двух гузарах точно не установлено. В 1889 г. упоминается мечеть гузара Вогати-Боло, которая владела 1/4 мерой воды и 8 тангалами земли в том же гузаре,¹ а в 1899 г. упомянута одна мечеть без уточнения названия "верхний" или "нижний" Вогат. Мечеть эта, согласно составленному списку, не владела вакуфным имуществом.² Однако в одном вакуфном документе, представленном мугавалием мечети Вогат Миртурсунбаем Бабаевым в 1901 г., говорится, что мечеть владела 1/4 мерой воды из арка Вогат в 24-суточный период с относящейся к ней землей.³

¹ ПГА Тадж.ССР, ф.1, оп.1, д. 1309, л.16-18.

² Там же, д. 611, л.74, 75.

³ ПГА УзССР, ф.1,8, оп.1, д. 1147 а, л.228.

По другим сведениям, составленным в 1886 г., в вакуф мечети Богат входила одна лавка, оцененная в 10 руб.¹ Из этих данных видно, что в обоих гузарах Богат действовали по одной мечети, которые, согласно устным сведениям, назывались также, как и гузары - "Масджиди-Боло" и "Масджиди-Поёл".

ДЖАРИ ПОЛВОХОДЖА

Судя по названию, обрыв (джар) получил имя некоего богатыря - Полвоходжа, которое перешло в название гузара и встречается в документах четвертой четверти XIX в. Иногда этот гузар сокращено называют "Джари Ходжа". Позднее, гузар Джари Полвоходжа, по всей вероятности, разделался на две части - Тахти джар (под обрывом) и Боло джар (над обрывом).

По сведениям 1886 г., в гузаре Джари Полвоходжа жили 30 семей, из которых 26 имели по одному дому, оцененному от 20 до 150 руб., две - по два дома, оцененных от 20 до 60 руб., и две других имели: одна - дом и лавку по продаже горшков и одну лавку в пшеничном ряду, оцененных соответственно 100 и 150 руб.; другая - одну лавку в мыльном ряду, оцененную 120 руб.²

По сведениям 1934 г., в гузаре Боло джар жили две семьи, а в гузаре Тахти джар - 66.

В Джари Полвоходжа жили иваны из суфийского течения джария, которые в 1899 г. имели 39 миридов.³

Здесь имелась одна мечеть, которая в 1899 г. не владела вакуфными доходами.⁴

Почти полное отсутствие торговых и ремесленных заведений у жителей гузара Джари Полвоходжа свидетельствует о том, что они, в основном, занимались сельским хозяйством, это подтверждают и устные сведения.

¹ ЦГА Тадж.ССР, ф.1, оп.1, д. 1170, л.111.

² Там же, л.92, 93.

³ Там же, л. 611, л.35, 36.

⁴ Там же, л.75.

ТАЛ

Гузар назван по месту своего расположения на склоне возвышенности Тал, над гребнем которой проходит двухрядная северо-западная стена крепости Ура-Тюбе. В официальном документе гузар назван Тахти Тал или Таги Тал. Местное население сокращено говорит "гузары Тал". Этот гузар состоял из нескольких частей, каждая из которых имела свое название:

1. Тал-Сайёд или Бузкушон, или Мехчагарон
2. Тал-Кавола
3. Тал-Махалли Яси или Тахти Тал-Махалли Яси
4. Тал-Ичакон
5. Дарвозе-и Тал или Беруни Дарвоза

В старинных вакуфных документах, представленных мутавалиями в 1901 г., упоминаются гузары Кавола, Ичакон и Яси внутри г.Ура-Тюбе.¹

Из сведений жителей г.Ура-Тюбе и в некоторых актах названия гузаров встречаются в другом сочетании. Об одном из них, Тал-Сайёд, сохранились легенды. На территории гузара проходил арык под названием Сайёд (охотник). Постепенно вокруг этого арыка появились жилые дома, которые получили название этого арыка. По другим версиям, это место первоначально было заселено охотниками (сайёд). Мечеть на территории гузара Тал-Сайёд называлась Сузкушон (козлорез), поэтому этот гузар иногда называют Бузкушон.

О втором названии этого гузара среди жителей сохранились следующие легенды: жители гузара Бузкушон когда-то были мясниками. Они, обманывая покупателей, козлятины продавали вместо баранины. В подтверждение этой версии рассказчики говорят, что и поныне при хозяйственных работах во дворах жителей гузара часто находят козьи рога.

По другой версии, кто-то из жителей гузара на своей свадьбе или на каком-то празднике, пригласив много гостей, вместо баранины угостил их козлятиной. Поэтому в

¹ ЦГА УзССР, ф.18, оп.1, д. 1147(а), л.221, 226, 229, 230.

насмешку гузар Тал-Сайёд стали называть Бузкушон.

Махалла Тал-Кавола и Тал-Махалли Яси были расположены за чертой города, в его западной части, но порою входили в состав города как гузары. По преданию, жители гузара Тал-Кавола и Тал-Махалли Яси раньше жили за городом в вышеуказанных местах, затем переселились в города. Некоторые старики передают обратную версию: жители гузара Тал переехали в Махалли Яси, где были их пашни.

Основным занятием жителей гузара Тал было садоводство и виноградарство. Поэтому, по другим версиям, виноградники и пахотные земли жителей гузаров Тал-Кавола и Тал-Махалли Яси были расположены в местностях Кавола и Махалли Яси. Летом они жили за городом, зимой переезжали в город на свои зимние квартиры. Возможно, по этой причине, название летнего и зимнего местожительства вошли в название гузара.

Тал-Ичакон (некоторые признают Эчакон) - также одна из частей гузара Тал. Название Махалли Ичакон (*ماخاللي اچاقون*) встречается в брачном документе 1782 г.¹ В юридическом документе 1256 г.х. (1840) речь идет о Махалли Ичакон (*ماخاللي اچاقون*).² Возможно, в обоих этих документах речь идет об одном и том же месте, но они написаны в разных вариантах, разными мирземи. К сожалению, смысла этого слова пока не понят.

В переписи 1886 г. один из гузаров г.Ура-Тюбе назван Кавола-Ичакон и под этим названием приведены следующие данные:³ общее число семей - 70, из которых 65 имели по одному дому, оцененному от 20 до 120 руб., три - по два дома каждая, оцененных от 20 до 120 руб., одна - три дома, оцененных от 40 до 75 руб. каждый, остальные владели:

¹ А.Мухтаров. Материалы по истории Ура-Тюбе, стр.44.

² Архив института, док.№ 184.

³ ЦГА Тадж.ССР, ф.1, оп.1, д. II70, л.84-87.

Имя и фамилия владельца	Число домов и их стоим., руб.	Назначение лавки	Стоимость лавки согласно оценочному листу, руб.
Пачакалон Назармахмадов	1/120	2 лавки по продаже подкладки для одеял	150
Салтимахмад Пирмахмадов	1/150	Лавка по продаже подкладки для одеял	60
Абдулкаим Абдулкаликов	1/40	Лавка в мальном ряду	130
Ахмад Устобакиев	1	Дом с лавкой	40
Фазилходжа Исмаилходжаев	2/90	Лавка на улице	10
Махмадризо Иноятуллаев	1	Дом с лавкой	210
Корагмиджан Устобабаджанов	2/105	Лавка по продаже холста	90
Коримишайдар Муллобаев	1/80	Лавка в хлопковом ряду	70
Мулломухаммид Кузйбаев	1/65	2 лавки в хлопковом ряду	50
Олмахмад Ёрмахмадов	1/60	Лавка по продаже холста	100

В 1886 г. в гузаре Тал-Махалли Яси жили 38 семей, из которых 29 имели по одному дому, оцененному от 20 до 100 руб., один человек владел двумя домами, оцененными по 30 руб. каждый, остальные имели:¹

¹ ЦГА Тадж.ССР, ф.1, оп.1, д. II70, л.88, 89.

Имя и фамилия владельца	Число домов и их стоим., руб.	Название лавки	Стоимость лавки сог- ласно оце- ночному листу, руб.
Юлдаш Бабадустов	2/100	Лавка по продаже моркови	60
Муллосамурмахмад Турсунмахмадов	1/60	3 лавки по продаже бумажных платков	200
Надирсай Качтубаев	1/150	Лавка по продаже бумажных платков	90
Махмадкарим Махмадларинов	1/70	Лавка по продаже моркови	60
Тагоартиксобо Ануров	1/70	Лавка по продаже моркови	70
Миркарим Мирзаринов	1/70	2 лавки по продаже чаяек	120
Топмахмад Муллосаджоков	1/35	Лавка по продаже чаяек	60
Мулломирсаки Устоходжимакмадов	1/40	3 лавки по продаже чаяек	

В 1886 г. в гузаре Таги-Тал жили 24 семьи, из ко-
торых 11 имели по одному дому, оцененному от 20 до 200 руб.,
три - по два, оцененных от 20 до 60 руб. каждый, осталь-
ные имели:

Имя и фамилия владельца	Число домов и их стоим., руб.	Название лавки	Стоимость лавки сог- ласно оце- ночному листу, руб.
Махмадрахим Сиддиков	1/50	Лавка по продаже горшков	90
Олимходжа Ёкубходжаев	1/40	Лавка по починке старых сапог	20

ЦГА Тадж.ССР, ф.1, оп.1, д. 1170, л.90, 91.

Махмадрахий	1/120	Лавка по продаже чая	70
Муллофатхуллаев			
Мулломахмадрахим Ибрагимов	1/100	Лавка по продаже горшков	90
		Лавка в хлопковом ряду	150
		2 лавки там же	80
		2 лавки по продаже ичигов и галош	140
Мирджумъа Миркаландаров	1/30	Лавка по продаже шерстяных материй	100
Закрходжа Шералиходжаев	1/45	Лавка в красильном ряду	50
Устмирсанд Мирниёзов	1/70	Лавка по продаже галош и ичигов	60
Ёкуб Бобакалонов	1/40	2 лавки в кузнечном ряду	150
		2 лавки там же	100
		Лавка в пшеничном ряду	60
Миржариф Устосмурмадов	1/40	Лавка в хлопковом ряду	50

По сведениям 1886 г., в гузаре Таги-Тал один чело-
век не имел собственного дома, но в молочном ряду владел
одной лавкой, оцененной в 80 руб.

О пятом гузаре - Дарвоза-и Тал или Беруни Дарвоза
никаких статистических сведений в архивах не сохранилось.
По устным сведениям, этот гузар образовался в недалеком про-
шлом, о чем свидетельствует его название - Беруни Дарвоза (за
городскими воротами, т.е. за чертой города).

Вышеприведенная статистика показывает, что неболь-
шая часть жителей гузара Тал, в особенности Кавсала-Ичакон,
Тал-Махалии Яси, занималась ремеслом и торговлей. Согласно
устным сведениям, часть населения работала в сельском хо-
зяйстве.

Статистические сведения по гузарам Тал и Таги-Тал
в 1934 г. приведены под разными наименованиями. Поэтому
трудно различить и сопоставить эти данные с предыдущими или

последующими годами. По сведениям этого года, в Гузаре Тал-Кавола жили 48 семей, Тал-Сайёд - 26, Тал-Махалли Ясы-93, Тал-Ичакон - 16. Всего в квартале Тал в 1886 г. в трех вышеприведенных его частях жил 141 домовладелец, а в 1934 г. 163. Увеличение числа семей менее чем за 50 лет было незначительным или, возможно, из-за разнообразных названий частей этого гузара в этих сведениях допущены ошибки.

На территории гузара Тал находилось два очень больших кладбища и мазар под названием Шайх Малик.¹ Одно из кладбищ было расположено на возвышенности, называемой "Малайи Тенпа" (под словом "Малай" в Ура-Тюбе подразумевают татар).

Все четыре мечети гузара Тал имели свои названия: 1. Буькушко или Сайёд; 2. Тал-Махалли Ясы; 3. Кулули; 4. Ичакон или Насыр-аксакал.

Мечеть Ичакон в 1889 г. владела одной мерой воды и 20манами земли в махалли Кавола. Мечеть Дарвоза-и Тал владела 1/4 мерой вакуфной воды в том же месте.²

В архивных сведениях за 1899 г., в гузаре Тал значится одна мечеть без вакуфных доходов, в Кавола-Ичакон - 3 мечети, которые в том году получили 77 руб. из своих вакуфных имуществ.³

Вышеизложенное показывает, что на склоне возвышенности Тал размещалось несколько гузаров - Ичакон (XIII в.), Кавола, Махалли Ясы, Сайёд. Перед названием каждого из них употребляется слово "Тал", что иногда вводило в заблуждение даже местных жителей, которые считали их одним гузаром Тал, разделенным на несколько частей.

МАСДЖИДИ БУРЧАК

Гузар получил свое название по необычному расположению ниши мехраба мечети, которая находилась не на середине стены мечети, а в углу (угловая мечеть). Часто этот

¹ ЦГА УзССР, ф.18, оп.1, д. 5811, л. 22, 23.

² ЦГА Тадж.ССР, ф.1, оп.1, д.1309, л.16-18.

³ Там же, д. 611, л.74, 75.

гузар называют просто Бурчак (угловая).

В 1886 г. в гузаре Масджили Бурчак жили 36 семей, из которых 20 имели по одному дому, оцененному от 30 до 150 руб. каждый, один человек владел двумя домами, оцененными 20 и 120 руб., остальные семьи владели:¹

Имя и фамилия владельца	Число домов и их стоим., руб.	Название лавки	Стоимость лавки со- гласно оце- ночному листу, руб.
Мулломиршариф Миралиуров	1/100	2 лавки по продаже шерстяных материй	150
Назарбай Муллотурдиев	1/80	Лавка в мыльном ряду	120
Сангинбай Мирмахмадсаргаров	1/120	Лавка по продаже ситца	120
Абдусамад Устобабаджанов	1/70	Лавка в красильном ряду	30
Баратбай Махмадсадинов	1/120	2 лавки в красильном ряду	80
		Лавка тем же	40
		Лавка по продаже ситца	150
Абдурасул Абдулмуминов	1/40	Лавка в красильном ряду	65
Хаким Одиноваев	1/100	Навес, где развешивают крупы	150
Бобокалон Закирбаев	1/80	Лавка по продаже моркови	100
Муллобалтубай Турдибаев	1/100	Лавка по продаже чая	80
Авазмахмад Турсунмамадов	1/80	2 лавки в мыльном ряду	100

¹ ЦГА Тадж.ССР, ф.1, оп.1, д. 1170, л.67-69.

Исрагим Назармахмадов	1/80	Лавка по продаже моркови	100
Хамиджан Азизджанов	2/100	Лавка по продаже сортовой посуды	60
		Лавка по продаже чая	80
Болтубой Ходжамахмадов	1/100	Лавка по продаже соли	70
Бабакалон Муллосамиев	1/80	Лавка по продаже красок	70
Устомиркмили Мирбакибаев	1/300	Лавка в мясном ряду	120
		Лавка по продаже моркови	100
		Лавка по продаже красок	80
		2 лавки по продаже круп	120
		2 лавки по продаже хлопка	70

По сведениям 1886 г., один из жителей гузара Бурчак Гадомухаммад Мирсамиев владел одной лавкой по продаже круп. Ему же принадлежала одна треть части вакуфа мечети Сари Чашма, которая вместе с лавкой была оценена в 150 руб. Возможно, вакуф был из категории "авлоди", а Гадомухаммад был наследником этого "авлоди".

Из перечня видно, что большинство жителей гузара Масджида Бурчак имели торговые или ремесленные заведения. Из числа тех, кто владел ими, более крупными торговцами были Баратбай Махмадсадиқов и Устомиркмили Мирбакибаев.

Согласно переписи 1934 г., в этом гузаре жили 40 семей.

Мечеть гузара Масджида Бурчак в 1899 г. получила вакуфный доход 13 руб. деньгами и 75 пудов зерна.¹ По устным сведениям мечеть гузара была построена Ходжитошходжой

¹ ЦГА Тадж.ССР, ф. I, оп. I, д. 611, л. 74, 75.

родом из махаллы Бобочаго, расположенной к западу от г. Ура-Тюбе. Эта мечеть была построена ранее мечети в гузаре Масджида Сафед.

МУЛЧАР

По устным преданиям, на месте этого гузара, люди обычно назначали деловые свидания (мулчар – определенное время).

В доступных нам источниках впервые слово Мулчар упоминается в документе 1127 г.х. (1715), но не как гузар, а как махалла.¹ В юридическом документе 1252 г.х. (1836) Мулчар назван гузаром.² Затем в двух документах 1278 г.х. (1861) упоминается махалла и гузар Мулчар.³ Все это показывает, что Мулчар был одним из древних гузаров г. Ура-Тюбе. По всей вероятности, мирзы – составители этих документов, словам гузар и махалла разного значения не придавали.

В 1886 г. в гузаре жили 65 семей, из которых 48 имели только по одному дому, оцененному от 15 до 150 руб., 8 – по два, оцененных от 25 до 150 руб. каждый, остальные владели:⁴

Имя и фамилия владельца	Число домов и их стоим. руб.	Название лавки	Стоимость лавки согласно оценочному листу, руб.
Шоистам Муллоахундов	1/200	Лавка в мельном ряду	80
		Лавка в мельном ряду	120
Махмадшарифбой Махмадраджасбаев	1/300	Лавка в чайном ряду	70

¹ ЦГА УзССР, ф. I, оп. I, д. 26, док. № 42.

² Там же, док. 157.

³ Архив института, док. 79, 80.

⁴ ЦГА Тадж.ССР, ф. I, оп. I, д. 1170, л. 75-77.

		2 комнаты в сарае Рустамбека	100
		Сарай в западной сто- роне сарая Рустамбека	300
Мирбарат Муллабабаев	2/140	2 лавки в рогожном ряду	80
Устоашур Махмадқумурадов	1/80	Лавка в кузнечном ряду	180
Муллоқурбан Хайтбаев	2/60	Лавка по продаже холста	30
Муллашасобир Шазакиров	1/80	2 лавки в красильном ряду	100
Эшонқоджа Олимқоджаев	1/200	Лавка по продаже бу- мажных платков	100
Хакимқоджа Шодхқоджаев	1/80	Лавка в мыльном ряду	50
Устохакқули Холмуродов	1/70	Лавка в красильном ряду	40

Из вышеприведенной статистики видно, что незначи-
тельная часть жителей гузара Мулчар занималась торговлей и
ремеслом. На протяжении менее 50 лет (с 1886 по 1934 г.),
число домовладельцев гузара увеличилось почти вдвое и насчи-
тывало 124.

Согласно упомянутому документу 1127 г.х. (1715), ме-
четь гузара Мулчар владела 0,5 меры вакуфной воды в кишлаке
Сароби в 1252 г.х. (1836), 0,5 меры вакуфной воды на терри-
тории кишлака Нишопур.¹ В этих документах не указано число
мечетей в гузаре. Из переписи 1899 г. видно, что в гузаре
Мулчар действовали три мечети, одна из которых была пятнич-
ная. Все они за этот год получили вакуфный доход в сумме

¹ ЦГА УзССР. ф.1, оп.14, д. 26, док. № 42, 157.

132 руб. 80 коп.¹ В более ранних сведениях (за 1889 г.)
речь идет о "большой мечети". Очевидно, здесь подразумева-
лась пятничная мечеть, которая по тем же сведениям владе-
ла 1,5 мерой вакуфной воды и 44 манами земли.²

В 1901 г. мутаваллий мечети гузара Мулчар Карим-
бек Мирарипов представил документ на вакуфное имущество
мечети гузара Мухаммадёрбек - 0,5 меры воды, получаемой в
16-суточный период из арнака кишлака Сароби, с двумя участ-
ками земли в размере 20 манов.³ Здесь размер вакуфной во-
ды и название кишлака совпадают со сведениями вышеназван-
ного юридического документа XVIII в.

Устные сведения сохранили название двух мечетей
этого гузара - "Лаб-и хавз" (у берега хауза) и "Ходжи Шо-
сябир". Имя Мухаммадёрбека не упоминается, так как название
гузара Мулчар встречается в документе XVIII в., то имя Мухам-
мадёрбека следует отнести не к старому названию гузара, а к
одному из строителей мечети в этом гузаре, хотя в архивных
документах речь идет "о гузаре Мухаммадёрбек". Гузара под
таким названием в черте г.Ура-Тюбе не сохранилось.

По трем вакуфным документам, представленным в 1901г.
двумя мутаваллиями - Сунатуллоходжа Ташақходжаевым и
Абдурабиходжа Каландарходжаевым, в гузаре Мулчар действова-
ло медресе, которое вместе с мечетью владело следующим ва-
куфным имуществом: 1/4 меры воды в кишлаке Нишопур, полу-
чаемой в 16-суточный период, с 20 манам земли; 1,5 кунака
(?) воды, получаемой в 15-суточный период по воскресеньям
из арнака Бобстаго, с относящейся к воде землей; одна мера
воды из арнака кишлака Сароби, получаемой на одни сутки в
18-суточный период, с относящейся к ней землей.⁴

Из вышеприведенных сведений видно, что Мулчар был
одним из старинных густонаселенных и культурно-религиозных
гузаров г.Ура-Тюбе.

¹ ЦГА Тадж.ССР. ф.1, оп.1, д. 611, л.74, 75.

² Там же. д. 1909, л.16-18.

³ ЦГА УзССР. ф.18, оп.1, д. 1147 а, л.227.

⁴ Там же, л.216.

ОСИЁДУРУСТКУНОН

Гузар назван по роду занятий его жителей - "мастеров мельниц."

В 1886 г. в нем зарегистрировано 23 семьи, из которых 15 имели по одному дому, оцененному от 20 до 80 руб. (из них 4 дома имели комнаты для гостей - мехмонхона), четыре - по два дома, оцененных от 90 до 200 руб. Один человек владел домом с конюшней, оцененными в 120 руб., остальные жители имели:¹

Имя и фамилия владельца	Число домов и их стоим., руб.	Название лавки	Стоимость лавки согласно оценочному листу, руб.
Устаймамад Холбаев	1/100	Лавка в красильном ряду	30
Махмадшариф Рахимбаев	1/80	Лавка в мясном ряду	100
Устотурсун Холбаев	1/100	Лавка в красильном ряду	50

К сожалению, в этой статистике не сообщаются сведения о мастерских или мастерах, профессией которых назван гузар. Возможно, мастера работали не дома, а на том месте, где были расположены мельницы.

В 1934 по сравнению с 1886 г. число домовладельцев гузара Осиедурусткунон увеличилось более чем в два раза и достигло 52.

Мечеть этого гузара получала вакуфный доход из трех лавок, оцененных все вместе в 30 руб. и расположенных возле самой мечети.² В 1899 г. годовой денежный доход мечети составил 21 руб.³ На территории гузара Осиедурусткунон было

¹ ЦГА Тадж.ССР, ф.1, оп.1, д.1170, л.92, 93.

² Там же, д.1309, л.16-18, д.1170, л.111.

³ Там же, д.611, л.74, 75.

расположено одноименное кладбище.

ЭШОНИ САРТАРОШОН

Первоначально гузар был известен под первым же - званием - Эшони Сартарошон (ишан парикмахеров) или Эшон, которое встречается в архивных документах конца XIX в. Однако в юридическом документе 1299 г.х. (1882) этот гузар назван "Эшон" (ишан), а в четырех таких же документах начала XX в. (1905-1908 гг.) - "Эшонон" (ишани).¹

В 1886 г. в гузаре Эшони Сартарошон жили 40 семей, из которых 30 имели по одному дому, оцененному от 30 до 150 руб., три - по два дома, оцененных от 20 до 80 руб. каждый, остальные семьи владели:²

Имя и фамилия владельца	Число домов и их стоим., руб.	Название лавки	Стоимость лавки согласно оценочному листу, руб.
Авазмамад Устониязов	1/100	Лавка в гузаре Курук	50
		Лавка по продаже горшков	100
Узбекбай П (?)	1/50	Лавка по продаже плетенки	30
Назармамад Авазбадалов	1/80	Лавка по продаже красок	30
Дустмамад Устосаидов	1	Дом и лавка	70
Муллоабдусамал Абдуразаков	2/140	Лавка в мыльном ряду	100
Шоулдан Кабаратов	3/300	Лавка по продаже красок	100
Муллобакирмамад Амудмамад	1/60	Лавка в плотничьем ряду	40

¹ Архив института, д. 116, 113, 119, 123, 148.

² ЦГА Тадж.ССР, ф.1, оп.1, д. 1170, л.62-64.

В последующие годы число жителей этого гузара увеличилось и в 1934 г. составило 90 семей.

Большая часть жителей занималась сельским хозяйством. Среди них своим богатством выделялись целые роды, которые у населения Ура-Тюбе получили название "тукуз байхо" (бай-девятки), т.е. богачи, которые свои щедрые подарки и приношения в дни торжеств, свадеб перевозили на девяти верблюдах.

На территории гузара, кроме мечети, находилось мазар под названием "Ходжаи якчама" (одноглазый ходжа). Мазар был один из почитаемых жителями Ура-Тюбе.

Наличие вакуфного имущества мечети гузара Эшонон установить невозможно, потому что земля и вода в списке приведены вместе с вакуфным имуществом мечетей гузаров Сорбон, Шукурбек и кишлака Тарнав. Однако эти сведения примерно можно уточнить из переписи 1886 г., где в вакуфе мечети гузара Эшонон названы две лавки, оцененные в 20 руб.¹

По сведениям 1899 г., мечеть гузара Эшонки Сартарешон получила 85 руб. вакуфного дохода.²

В гузаре жили ишаны суфийского течения - джария. В 1899 г. один из них - Салахиддинхан Абдуллаханов имел 45 мюридов, другой - Бобехан Ахрорхонов - 55 мюридов.³

В мечети этого гузара каждую пятницу исполняли религиозный обряд чар (джар) - суфийское радение, во время которого ишаны у себя дома приготавливали мучную еду - тунна (своего рода лапша), которую ел участник джара.

КОК-ГУМБАЗ

Гузар получил свое название по одноименному медресе, постройку которого связывают с именем Абдулатифа. До недавнего времени в литературе и у жителей города было принято, что строителем мечети, которую потом превратили в медресе, был сын знаменитого астронома Улугбека, из этого

¹ ЦГА Тадж.ССР, ф.1, оп.1, д. 1170, л.111.

² Там же, д. 611, л.74,75.

³ Там же, л.33,34.

следует, что Кок-Гумбаз построен в XV в. Расшифровка хронограммы, которая была написана (но не сохранилась) над его главным входом *منزل خیر* (манзили хайр - жилище благоденствия или благополучия), показала, что этот памятник был построен Абдулатифом-шейбанидом в 937 г.х. (1530-1531г)¹. Раскопочные работы на территории Кок-Гумбаза подтвердили это мнение.² В юридическом документе, относящемся к этому памятнику, также говорится, что дата строительства медресе и хонака Абдулатиф султаном определена в хронограмме "манзили хайр". Султан лично для постройки этого здания учредил вакуф. Со времени учреждения вакуфа и до сего времени, т.е. до времени составления этого документа в 1285 г.х. (1868-1869), прошло 353 лет.³

Судя по двум датам, сообщаемым этим документом, вакуф был учрежден в 927 г.х. (1520-1521), а строительство завершилось в 937 г.х. (1530-1531). Следовательно, до начала строительства был учрежден вакуф, доходы с которого шли на постройку медресе, которое строилось примерно 10 лет. В этом документе Кок-Гумбаз назван медресе и хонака. По всей вероятности, под словом хонака, как и в Бухаре, подразумевалась мечеть.

В 1971 г. были начаты подготовительные реставрационные работы внутренней части Кок-Гумбаза, в частности, снята штукатурка правого крыла. Ганчевая (алебастровая) штукатурка оказалась трехслойной. На ее втором слое была обнаружена надпись с датой: "Мулла Мирза, год 1322" (1904-1905). В третий раз помещение было заштукатурено после этой даты. По словам старейшего жителя этого гузара Бадриддина Сиридждина (85 лет), Кок-Гумбаз ремонтировали и в 1913 г.

¹ А.Мухтаров, г.Ура-Тюбе, Сб:Археологи раскопывают. Сталинабад, 1957, стр.91, 92.

² К.С.Крыков, Н.Б.Немцева, Мечеть Кок-Гумбаз в Ура-Тюбе, Изв. АН Тадж.ССР. Отд.обществ.наук. Душанбе, 1965, № 31(41), стр.68-84.

³ ЦГА УзССР, ф.1, оп.14, д. 26, док.№ 176.

Под первым слоем штукатурки, в щели между кирпичами, рабочие-реставраторы нашли несколько ключей в бумаге, по которым можно приблизительно судить о времени первой штукатурки внутри помещения (правого крыла). Одна из бумажек оказалась под ганчем ниши, расположенной налево от входа, которая служила местом для светильника или лампы. На ней написано: "Было в месяце Джумади аввал года 1293..." (май 25 - июнь 23, 1876). Следовательно, первый слой штукатурки был нанесен после этой даты. Подтверждением этому могут служить еще два факта. Внутри одной из правых хужр на стене хорошим каллиграфическим почерком на синем фоне написано "одна тысяча двести восемьдесят" (1863-1864). Это один из годов ремонта хужры и возможно начало ремонта всего здания, которое продолжалось несколько лет.

Возможно, что реставрационные работы на какое-то время были прерваны в связи с военными действиями - передвижением царских войск в глубь Средней Азии и присоединением г.Ура-Тюбе к России в 1866 г. Затем работы были продолжены в середине 70-х годов XIX в. Об этом, кроме вышеприведенной даты (1876), может свидетельствовать другая бумажка, обнаруженная под слоем штукатурки колонны. Записка без даты, по всей вероятности, письмо - приглашение на какое-то торжество определенных лиц из числа жителей гузара Кок-Гумбаз. В ней перечислены домужло Калан со своими сыновьями,¹ домужло Мир Шариф, Рахимджан, Газибай, усто Абдулхалик, усто Абдулмумин со своими сыновьями, ишон Малла.

Некоторые имена из этого списка встречаются и на двух резных входных дверях Кок-Гумбаза. На левых дверях вокруг орнамента вырезано: "Работа усто Мулина-наччор (плотника, столяра), год 1295" (1878).

На двухстворчатых дверях правого крыла вокруг орнамента вырезаны слова: "Работа усто Абдулкадире-наччор, сына усто Абдулмумина-наччор". На левой половине дверей вырезано: "По приказу Маллаходжи ишана мутавалли, работа

¹ Имена домужлы и его сыновей не приведены.

усто Абдулмумин Абдурасул-наччор."

Сопоставление имен на обнаруженной записке и на дверях Кок-Гумбаза приводит к некоторым небезынтересным выводам. Во-первых, имена Маллаходжи ишана и усто Абдулмумина встречаются в обоих документах. При этом Маллаходжи на записке не назван мутаваллием. По всей вероятности, он тогда еще не занимал эту должность. В записке имя сына мастера Абдулмумина не приведено. Тот факт, что сын мастера удостоился приглашения вместе со своим отцом и почитаемыми в то время людьми, свидетельствует о том, что горжане еще при отце почитали талант сына мастера-резчика. Об этом могут свидетельствовать прекрасные резные двери, на которых он оставил свое имя - усто Абдулкадир, сын усто Абдулмумина.

Во-вторых, дата на дверях может служить примерной датой для записки, обнаруженной под первым слоем штукатурки. Следовательно, правое крыло здания было впервые заштукатурено до 1878 г. Вероятно, тогда же несколькими мастерам были заказаны резные двери, работа над которыми завершилась в 1295 г.х. (1878).¹

Из вышеприведенных имен, занесенных в записки и вырезанных на дверях, в поименном списке жителей гузара Кок-Гумбаз за 1886 г. дважды встречается имя усто Абдулхалика. В первом случае - он сын мулло Абдулкадир, владел одним единственным домом, оцененным в 30 руб. Во втором - усте Абдулхалик сын Тагоев владел также одним домом, оцененным в 150 руб. Так как в записке имя отца усто Абдулхалика не приведено, трудно судить, кто из этих двоих мог быть им. Во всяком случае оба мастера владели только одним домом (без торговой лавки, гостиной и пр.).

Имена других мастеров в списке отсутствуют. Вероятно, они были из других гузаров, но получили приглашение

¹ Замечания М.Е.Массона о датировке дверей ура-тюбинского медресе в 1295 г.х. и ремонте этого здания в 1332 г.х. (1914), вероятно, следует отнести к Кок-Гумбазу, а не к медресе Рустамбека, которое в 1914 г. сохранилось частично (М.Е.М а с с о н. Краткая историческая справка о среднеазиатских минаретах. Ташкент, 1933, стр.5).

на торжество, когда работали в Кок-Гумбазе.

В результате многолетнего прикасания к кирпичам на высоте 1,70 - 1,80 см. от пола они оказались отшлифованными и блестят. А на поверхности некоторых кирпичей левой стены сохранился слой копоти от освещения (чиряком). Все это, а также вышеприведенные даты, свидетельствуют о том, что правое помещение Кок-Гумбазы, после его строительства, на протяжении многих десятков лет было без штукатурки. Все три слоя штукатурки были нанесены во второй половине XIX - начале XX вв., а местами имеются самановые залепки, нанесенные в годы Великой Отечественной войны, когда Кок-Гумбаз приспособлявали под складское помещение.

Трехкратный ремонт этого здания на протяжении примерно 50 лет был вызван землетрясениями (особенно 1897 и 1902 гг.) и ветхостью здания. Проведение крупных реставрационных работ оказалось возможным только после присоединения Ура-Тюбе к России, когда край был избавлен от постоянных феодальных войн. В это благородное дело немалую долю внесли и русские ученые-востоковеды, которые неоднократно посещали г.Ура-Тюбе, давали свои советы и рекомендации по части сохранения этого памятника.

Вакуф Кок-Гумбазы до его строительства, согласно вышеприведенному документу из Ташкентского архива, составлял: пять мер воды и сады-виноградники, орошаемые этой водой, в местности Дзар-Курган; восемь мер воды и сады-виноградники, орошаемые этой водой, в кишлаке Чаканд; один родник в местности Ит-Булак и земли, относящиеся к ней. Кок-Гумбаз использовался и как мечеть. Согласно документу, мечеть находилась в гузаре Хатибон. Возможно, место расположения Кок-Гумбазы называлось гузар Хатибон, а затем получило название этого средневекового памятника. По данным одного вакуфного документа, представленного мутаваллием гузара Хатибон, мечеть Гумбазы в 1901 г. владела следующим вакуфным имуществом: 3/8 меры воды, получаемой в 15-суточный период из арка Чор-Махалла, 3/8 меры воды из арка Боги-Калон в 15-дневный период обращения, с относящихся к этой

воде 20 манов земли, находившимися в местности Шурак (5 ман) и Оби-Джомак (15 ман).¹

В 1899 г. в медресе Кок-Гумбаз занимались 44 муллабачи (студентов медресе), которым преподавали 8 мудarrisов. Они жили за счет вакуфных доходов, в этом году составивших 460 руб. деньгами и 1744 пуда хлеба.² Доход вакуфной мечети составил 100 руб. деньгами и 15 пудов хлеба.³ Это была пятничная мечеть с тахоратканой (место омовения при мечети). Доход, по всей вероятности, был получен из 6 мер воды, 40 манов земли в махалла Кавола.⁴

В 1886 г. в гузаре Кок-Гумбаз зарегистрировано 54 семьи, из которых по одному дому, оцененному от 30 до 150 руб., владели 39 чел., двумя домами - 6 чел., оцененными от 20 до 120 руб., остальные имели;⁵

Имя и фамилия владельца	Число домов и их стоим., руб.	Название лавки	Стоимость лавки со- гласно оце- ночному листу, руб.
Олишбек Якуббеков	1	Дом и одна лавка	60
Умурбай Газизбаев	1	Дом и одна лавка	160
Файзимахмад Назармахмадов	1/60	Лавка в плотничьем ряду	50
Устокасим Бабаджанов	1/80	2 лавки в плотничьем ряду	125
Назар Газизбаев	1/50	Лавка в шерстяном ряду	100
Махмадшакир Дустмахмадов	2/90	Лавка в плотничьем ряду	30
		Лавка по продаже шерсти	5

¹ ЦГА Тадж.ССР, ф.18, оп.1, д. II47 а, л.222.

² Там же, ф.1, оп.1, д. 611, л.70.

³ Там же, л.75.

⁴ Там же, д. 1309, л.16-18.

⁵ Там же, д. II70, л.55-57.

Махмадсоли Нурмамадов	1/140	Лавка в плотничьем ряду	50
Мулломахмадкарим Устозаидов	2/130	2 лавки в плотничьем ряду	90
Шодимамад Нормамадов	1/150	Лавка в кишмишном ряду	50

По сведениям 1886 г., один из жителей гузара Кок-Гумбаз не имел собственного дома, но владел одной лавкой по продаже плетенки, оцененной в 60 руб.

По переписи 1934 г., в этом гузаре жили 96 семей. Из их данных видно, что увеличение числа жителей было небольшим.

По распространенным сведениям, на территории этого гузара располагались одна чайхана, одна лавка со всякой мелочью и баня, которая была вакуфом медресе. В 1886 г. баня была оценена в 250 руб.¹

Иманы, жившие на территории этого гузара, относились к суфийским орденам джария и кувфия. По сведениям 1899 г., первые имели 32 муриды, вторые - 19.²

Вышеизложенное показывает, что гузар Кок-Гумбаз был одной из старых населенных частей г.Ура-Тюбе и дважды менял свое название.

СОРБОН ИЛИ СОРБОНОН
(простонародное "Сорвон" - погонщик
верблюдов)

Название этого гузара впервые встречается в официальном документе 1127 г.х. (1715) как "махаллаи Сорбонон".³ Возможно, в начале XVIII в. территория этого гузара находилась за городской чертой и поэтому называлась махалла. Возможно и другое: территория гузара Сорбонон была местом остановки караванов перед входом в город или же местом сбора местных караванов для совместного отправления в дальние города и области.

¹ ЦГА Тадж.ССР, ф.18, оп.1, д. 1170, л.111.

² Там же, д. 611, л.34.

³ ЦГА УзССР, ф.1, оп.14, д. 26, док. № 42.

В 1886 г. гузар назван Сорбонон - Заргарон (эвелири), т.е. образовалось два гузара из одного, ввиду увеличения числа жителей. Согласно переписи этого года,¹ в гузаре жили 90 семей, из которых 70 имели по одному дому, оцененному от 20 до 200 руб., 7 - два дома, оцененных от 30 до 150 руб., один человек - три, оцененных от 30 до 100 руб., остальные семьи имели:

Имя и фамилия владельца	Число домов и их стоим., руб.	Название лавки	Стоимость лавки со- гласно оце- ночному листу, руб.
Касымбай Устабабаев	1/120	Лавка в кунжутном ряду	190
		Лавка там же	90
Устосармысак Давлатназаров	1/50	Лавка в кузнечном ряду	60
Мамурбай Муллокушубаев	1 1/60	Дом с масляной Лавка в кузнечном ряду	70 50
Махмадшариф Эгамбердиев	1/60	Лавка по продаже колота	100
		Лавка в мыльном ряду	40
Ишанкул Каримназаров	1/60	Лавка в кузнечном ряду	60
Хазраткул Каримназаров	1/60	Дом и лавка на улице	60
Нисомамад Устонулмамадов	1/200	Лавка в красильном ряду	60
Ходжабабаджан Устосаидов	1/50	Лавка в мыльном ряду	40
Ибоднашр Мамадов	1/100	Лавка там же	25
Акимбай Мирмамадов	1/150	Лавка в мясном ряду	90

¹ ЦГА Тадж.ССР, ф.1, оп.1, д. 1170, л.94.

Хакимбой Муллобайджонев	1/100	2 лавки в мальном ряду	170
Баратбой Мирмахмудов	I	Дом с лавкой	70

По сведениям 1886 г., один житель гузара Сорбон не имел собственного дома, но в кузнечном ряду владел одной лавкой, оцененной в 55 руб.

Из этой статистики видно, что по сравнению с соседним гузаром Дарвоза-и Боло число лиц, владевших лавкой или мастерской, было незначительным - 12 из 90 (в Дарвоза-и Боло - 19 из 54). Темп роста числа жителей гузара Сорбон по сравнению с темпом роста числа жителей других гузаров был значительным. По данным 1934 г., здесь жили 215 домо-владельцев.

Согласно сведениям 1899 г., в гузаре Сорбон было три мечети: Заргарон, Боло или Ходжи Ёкубджан и Поён. Доходы всех трех мечетей в этом году составили 125 руб. 80 коп. В юридическом документе 1127 г.х. (1715) вакуф мечети (без уточнения ее названия) определен: 0,5 меры воды из кишлака Сароба в 16-суточный период обращения и 7 участков земли, орошаемых этой водой, общей площадью примерно в 20 манов.¹

В документе 1178 г.х. (1764) гузар Заргарон выделен с отдельной мечетью, вакуфное имущество которой - 1/4 мера воды из арка кишлака Сармич в 12-суточном обращении.² В архивном документе за 1889 г. зарегистрировано следующее вакуфное владение мечети Заргарон: сад площадью 4 танана и 1/4 мера воды в махалла Кавода. В 1889 г. вакуф только мечети Боло определен в I лавку и один домик около мечети.³ Согласно двум вакуфным документам, представленным мутаваллием мечети гузара Сорбон (которая из мечетей не названа)

¹ ЦГА УзССР, ф. I, оп. 14, д. 26, док. № 42.

² Там же, док. № 49.

³ ЦГА Тадж.ССР, ф. I, оп. I, д. 1309, л. 16-18.

Мирзоазаром Устоашназаровым, в 1901 г. вакуфное имущество составляло 1/4 меру воды, получаемую в 18-суточный период из арка кишлака Номингон, с относящейся к ней землей, 1/4 меру воды, получаемую в 21-суточный период с землей там же.¹ В этом же документе квартал Заргарон фигурирует отдельно, но мечеть отнесена к двум гузарам - Заргарон и Сорбон. Согласно двум вакуфным документам, представленным мутаваллием мечети муллою Мирасимом мурти коря Мирасимович, имущество ее составляло: 1/4 меру воды, получаемую в 16-суточный период из арка кишлака Янги-Курган с 10 мананами земли, 6 тананов земли в гузаре Ичакон г. Ура-Тюбе, 0,5 меры воды, получаемой в 15-суточный период из арка Чор-Махалла.²

В этом документе вакуфное имущество мечети квартала Сорбон (без уточнения его названия) приведено с имуществом трех других мечетей из разных гузаров города.³ Отдельно выделить имущество каждой мечети невозможно. Из переписи 1901 г. видно, что в квартале Сорбон, или Сорбон-Заргарон, функционировало три мечети, каждая из которых владела вакуфным имуществом.

В переписи 1886 г. также речь идет о мечети гузара Сорбон вообще, которая владела (как вакуф) одной лавкой и одним домом, оцененными в 50 руб.⁴

Из вышеприведенных сведений вытекает, что гузар Сорбон и гузар Заргарон под этими названиями были известны еще в XVIII в. По невыясненным пока причинам оба гузара в источниках XIX в. упоминаются под двумя названиями - Сорбон или Сорбон-Заргарон. Возможно, оба гузара были под властью одного пятидесятника, который в нужное время представлял единый отчет о гузарах Сорбон и Заргарон. Независимо от этого следует отметить эволюцию термина "махалла", упоминаемого в документе XVIII в., в термин "гузар" в документах XIX в.

¹ ЦГА УзССР, ф. 18, оп. I, д. 1147 а, л. 226.

² Там же, л. 229.

³ Там же, л. 230.

⁴ ЦГА Тадж.ССР, ф. I, оп. I, д. 1170, л. III.

ТУЛА

Этот гузар расположен в котловине, и его название соответствует рельефу местности. Тула - подвал, погреб, на узбекском языке означает низкий рост.¹

В 1886 г. в гузаре Тула проживали 17 семей, из которых 13 имели по одному дому, оцененному от 30 до 100 руб. каждый, один человек - два дома, оцененных 50 руб., остальные три имели:²

Имя и фамилия владельца	Число домов и их стоим., руб.	Название лавки	Стоимость лавки согласно оценочному листу, руб.
Исмаил Махмадшарипов	1/30	Лавка по продаже ниток	80
Миррахмат Абдулхайров	1/100	Лавка по продаже хлопка	100
Миракуб Абдулхайров	1/100	Лавка в хлопковом ряду	50
		2 лавки там же	170

К 1934 г. количество семей гузара Тула увеличилось вдвое и составляло 35. Гузар имел свою мечеть.³ Однако, в доступных нам источниках ее вакуфное имущество не приведено.

КОРДГАРОН ИЛИ ДЕГРЕЗОН

По устным сведениям, в этом гузаре жили мастера-кожевники (кордгарон) и котельщики (дегрэзон). Впоследствии образовались два гузара - Кордгарон и Дегрэзон.

В переписи 1886 г. гузар назван Дегрэзон и в нем жили 25 семей, из которых 11 имели по одному дому, оцененному от 40 до 150 руб., три - по два дома, оцененных от 30 до 200 руб. каждый, остальные были собственниками:⁴

¹ Л.З.Будогов. Сравнительный словарь турецко-татарских наречий. Т. I, СПб, 1869, стр. 406.

² ЦГА Тадж.ССР, ф. I, оп. I, д. II70, л. 54.

³ Там же, д. 611, л. 75.

⁴ Там же, д. II70, л. 53.

Имя и фамилия владельца	Число домов и их стоим., руб.	Название лавки	Стоимость лавки согласно оценочному листу, руб.
Усто Мирзаид Мирбайзаев	1/110	Лавка для литья чугунных котлов	40
Усто Хонмахмад Усто Гульмахмадов	1/70	Лавка для литья чугунных котлов	30
Нурмахмад усто Гульмахмадов	2/230	Лавка по продаже соли	50
Мирискандар Мирсмоилов	I	Дом и лавка на улице	100
Усто Мирсаид усто Мирзаев	1/80	Лавка в плотничьем ряду	60
Махмадшуккур усто Маллаев	1/100	Лавка на базаре в красильном ряду	60
Негматулло Исматуллаев	1/80	2 лавки по продаже ножей	60
Махмаляйё Хусейнбаев	2/180	Лавка	10
Миркамил Мирасленов	1/100	Лавка по продаже котлов	70
Миракуб Мирахматбаев	2/170	Лавка по продаже халатов	120
Мирхасиб Мирмахмадов	1/80	Лавка для литья чугунных котлов	20

К 1934 г. число семей гузара Кордгарон увеличилось более чем в 2,5 раза и достигло 69. В этой переписи сведения о гузаре Дегрэзон отсутствуют. По всей вероятности, число 69 относится к обоим гузарам.

На территории гузара имелась одна мечеть. Ее вакуфное имущество в 1889 г. составили: сад площадью 2,5

танапа, 1/4 меры воды в махалли Кавола.¹ Денежный доход мечети в 1899 г. составил 17 руб.²

Мутаваляшем мечети Кордгарон в 1901 г. был Миркамил Мирасланов, который владел одной лавкой по продаже котлов. Он представил два вакуфных документа, согласно которым мечеть владела: 0.5 мерой воды, получаемой в 15-суточный период из арька гузара Ясы (возможно, махалли Ясы), 1/4 мерой воды с семью танапами сада в гузаре Боботаго.³

В гузаре Кордгарон действовала баня, строительство которой местные жители приписывают Мирбакибаю, а время строительства - середина XIX в. По сведениям 1886 г., баня была вакуфом мечети гузара Дегрес и оценена в 160 руб.⁴ Из-за того, что помещение бани было тесным, неуютным, жители г.Ура-Тюбе называли ее "мурча" (муравей).

Гузар Дегресон в конце XIX в. разделился на две части. Мастера-кожевники выделились в самостоятельный гузар - Кордгарон. Чаще всего эти два гузара стали именоваться под новым названием. Возможно, это было связано с тем, что продукция мастеров-котельщиков, не выдержав конкурентную борьбу с фабричной продукцией России, в колониальный период, особенно в конце XIX - начале XX в., потеряла прежний свой вес и постепенно вынуждена была сократиться. А мастера-ножовщики, наоборот, воспользовавшись более дешевым сырьем, ввозимым из России, и большим спросом на ножи, сумели расширить производство, чем и прославили этот гузар по роду своей специальности.

ДАРВОЗА-И БОЛО

Это название гузара и одних из семи городских ворот, расположенных в западной части г.Ура-Тюбе. В просмотренных юридических документах это название впервые встречается в документе 1262 г.х. (1845).⁵ Такое название дано пото-

¹ ЦГА Тадж.ССР, ф.1, оп.1, д. 1309, л.16-18.

² Там же, д. 611, л.74, 75.

³ ЦГА УзССР, ф.18, оп.1, д. 1147а, л.227.

⁴ ЦГА Тадж.ССР, ф.1, оп.1, д. 1170, л.110.

⁵ ЦГА УзССР, ф.1, оп.14, д. 26, док. № 43.

му, что эти ворота были расположены на более высоком месте, чем остальные.

В период феодальных войн завоеватели часто проникали во внутрь города через Дарвоза-и Боло (Верхние ворота). Поэтому жители города иногда их называют воротами дьявола.

В 1886 г. в гузаре жили 54 домовладельца. Из них 28 имели по одному дому, оцененному от 30 до 150 руб., семь - по два дома, оцененных от 30 до 300 руб., остальные имели: ¹

Имя и фамилия владельца	Число домов и их стоим. руб.	Название лавки	Стоимость лавки со- гласно оце- ночному листу, руб.
Холмакмад усто Раджабов	1/60	Лавка	20
Мулла Махмадназар усто Хусайнр	1/60	Маслобойня с одной лавкой	40
Абдурасулбай Надырмахмадов	1/250	Лавка на улице Лавка на базаре, где продаются мануфактур- ные товары	10 120
Мирсадик Суфихасанов	1/45	Лавка	25
Гафурбай суфи Мирмахмадов	1/150	Лавка	10
Махмадракир Насыров	1/20	Лавка по продаже крул	30
Бекжанбек Шодибеков	1/20	Та же	40
Холмакмад Сакимахмадов	1/30	2 лавки по продаже крул	160
Азимбай Сармисаков	1/150	Лавка по продаже крул	40

¹ ЦГА Тадж.ССР, ф.1, оп.1, д. 1170, л.59.

Устомираа Назармахмадов	1/100	Лавка по продаже круп	50
Мирхалл Мирмансуров	I	Дом с лавкой	100
Пачакалон усто Каландаров	1/130	2 лавки на улице	40
Махмадшукур Мирхамидов	1/180	Лавка на улице Мехмонкона	2 40
Мулломиразам Миразизов	2/160	3 лавки по продаже красок	160
Мулламирзиё Махмаднасыров	1/200	2 лавки по продаже ситца	200
Миринус Миртурсунов	I	Лавка на улице и лавка в мыльном ряду	70 40
Муллапача Ташмахмадов	2/250	2 лавки по продаже красок Лавка по продаже галон с ичигами и один навес	100 150
Ходжишур Холмахмадов	1/60	Лавка по продаже ситца	50
Мирзариф кори Мирсаидов	2/130	Лавка по продаже подкладки для одеял	50

По сведениям 1866 г., пятеро жителей гузара Дарвоза-и Боло не имели собственных домов, но каждый имел по одной лавке. В одной лавке, оцененной в 40 руб., чинили старую обувь. В кишинском ряду находились две лавки, оцененные в 60 и 100 руб., одна лавка по продаже подкладки для одеял, оцененная в 60 руб., и одна лавка по продаже чая, оцененная в 30 руб.

Согласно сведениям 1934 г., в гузаре Дарвоза-и Боло зарегистрировано 187 семей. Менее чем за 50 лет число хозяйств увеличилось почти в 3,5 раза.

Согласно юридическому документу 1261 г.х. (1845), вакуф для освещения мечети этого гузара составлял полмеры

воды на территории кишлака Сароб. По документу 1285 г.х. (1869), доля воды этой мечети в том же кишлаке определена I 1/4 меры (согласно древнему документу).¹

В 1899 г. на территории гузара Дарвоза-и Боло зарегистрировано две мечети, вакуфный доход которых составлял 104 руб. 60 коп.² В 1901 г. мутавалий мечети этого гузара Ходжишур Холмухаммадов представил четыре вакуфных документа, согласно которым во владении мечети было I дахсир³ земли в местности Сармич, I/5 мана и I дахман земли в местности Сароби, 3/4 меры воды, получаемой из арнака Сароби в I6-суточный период, и орошаемых ею шесть участков земли.⁴

В этом же году были представлены еще четыре вакуфных документа мечетей гузара Дарвоза-и Боло. В одном из них, предъявленном муллою Ходжимухаммад-халиф Баратбаевым, перечислены 0,5 меры воды, получаемой в 22-суточный период из арнака кишлака Яхтан и 160 манов земли. В трех других документах, представленных Мулдабаем Абдуллаевым, перечислены I мера воды, получаемая в I3-суточный период из арнака кишлака Фируз, с I2 мандами земли.⁵

За 1886 г. в вакуфе мечети гузара Дарвоза-и Боло указана I лавка, оцененная в 180 руб.⁶

По опросным данным, на территории гузара Дарвоза-и Боло действовали три мечети - Гафур гурков, Миёна и мечеть около бани, три чайханы, четыре лавки со всякой мелочью и баня с купольным перекрытием, которая также была вакуфом одной из мечетей.⁷ Здесь находились два мазара под названием Шейх Шибли и Шейх Ориф.⁸ По сведениям 1865 г., здание мазара Шейх Шибли было построено в 1865 г., а Шейх Орифа - в

¹ ЦГА УзССР, ф. I, оп. I4, д. 26, док. № 10, 43.

² ЦГА Тадж.ССР, ф. I, оп. I, д. 611, л. 75.

³ Дахсир равен 1/4 части мана (Е.А.Давидович. Материалы по метрологии средневековой Средней Азии. М., 1970, стр. 81).

⁴ ЦГА УзССР, ф. I8, оп. I, д. II47 а, л. 217.

⁵ Там же, л. 227.

⁶ ЦГА Тадж.ССР, ф. I, оп. I, д. II70, л. III.

⁷ Там же, д. 611, л. 75.

⁸ ЦГА УзССР, ф. I8, оп. I, д. II47 а, л. 217.

1855 г. из сырцового кирпича с купольным перекрытием.¹ Шейх Шибли был в числе весьма почитаемых населением мазаров Ура-Тюбинского владения.² Арабские географы упоминают поселение Шибля, как один из городов древней Уструшаны.³ Возможно, (скорее всего нисба) шейх Шибли и поселение Шибля имеют прямое отношение друг к другу, т.е. шейх был родом из Шибля, упоминаемой средневековыми авторами. С другой стороны, местонахождение мазара с таким названием может помочь исследователям в локализации древнего города Шибля.

По опросным данным, одна из мечетей гузара Дарвоза-и Боло называлась Тура Зайнуллин. Она была построена мастером по имени Усто Шукур.

В переписи 1886 г. отдельные сведения приведены по гузару Зайнуллин-ходжа. Здесь жили 12 домовладельцев, из которых 11 имели по одному дому, оцененному от 30 до 120 руб., и только один человек (Миркомил Миралим) кроме дома, оцененного в 80 руб., владел тремя лавками в мыльном ряду, оцененных в 320 руб.⁴

Название гузара Зайнуллин-ходжа или Тура Зайнуллин в настоящее время не сохранилось. По всей вероятности, из-за небольшого числа жителей гузар сложился с гузаром Дарвоза-и Боло, который в некоторых архивных документах подразделен на гузары "Дарвоза-и Боло один" и "Дарвоза-и Боло два".

ХАВЗИ САНГИН

Гузар получил свое название от хауза (водоёма), берега которого были укреплены камнем. Согласно легенде, водоём был вырыт по приказу султана на земле, являвшейся

¹ ЦГА УзССР, ф.18, оп.1, д. 5811, л.23.

² О.Д.Чехович. Бухарские документы XIV в. Ташкент, 1965, стр.215.

³ И.А.Кастанье. Древности Ура-Тюбе и Шахристана. "Протоколы Туркестанского кружка любителей археологии", год 20-й. Ташкент, 1915, стр.49.

⁴ ЦГА Тадж.ССР, ф.1, оп.1, д. 1170, л.62.

его собственностью. По всей вероятности, речь идет о Султানে парваначи,¹ именем которого назван гузар по соседству с Хавзи Сангином.

По преданию, водоем рыли расы. Камня возили на верблюдах. После завершения всех работ Султан подарил верблюдов рабочим-рабам и отпустил их на свободу.

В 1886 г. в этом гузаре жили 24 семьи, из которых 14 имели по одному дому, оцененному от 40 до 250 руб. каждый, три - по два дома, оцененных от 40 до 100 руб., остальные владели:²

Имя и фамилия владельца	Число домов и их стоим., руб.	Название лавки	Стоимость лавки со- гласно оце- ночному листу, руб.
Усто Абдулло Бабаев	1/150	Лавка в мыльном ряду	70
Мирзоусуф Мирзовакилев	1/78	Лавка по продаже подкладки для одеял	50
Иброгим Назарбаев	1/100	Лавка в мыльном ряду	40
Махмадусуф Сармисаков	2/140	Лавка в плотничьем ряду	140
Мирзомукун Мулланиёзов	1/100	Лавка в плотничьем ряду	80
Усто Назарджан Ниезмамадов	1/30	Второй дом с одной лавкой	110
Миргафур Хасанбаев	1/70	2 лавки в мыльном ряду	180
Мирусмон Мирмахмудов	2/85	Лавка там же (возле дома) Лавка для литья котлов в гузаре Мазара Кучкорак	10 40

¹ О нем подробно см.: "Гузар Султан".

² ЦГА Тадж.ССР, ф.1, оп.1, д.1170, л.40,41.

Лавка по продаже
котлов 50
Лавка в плотничьем
ряду 70

В 1934 г. в гузаре Хавзи Сангин жили 66 семей. Менее чем за 50 лет число семей увеличилось более чем в 2,5 раза.

В Хавзи Сангин, возле мечети, к западу от хауза, имеется небольшой мазар с купольным перекрытием. По сведениям 1895 г. мазар назывался Шофазил ибн-Аббас, а здание было построено в 1795 г.¹

Мечеть гузара Хавзи Сангин прекрасно расписана, в настоящее время находится под охраной государства.

В переписи 1886 г. указано, что вакуфу мечети Хавзи Сангин принадлежала одна бани возле самой мечети. Она была оценена в 100 руб.² В 1889 г. в списке вакуфного имущества этой мечети указаны 2 лавки.³

По устным сведениям, в гузаре действовала одна чай-хана и три лавки по торговле мелочами.

Из вышеприведенных сведений видно, что 1/3 населения гузара Хавзи Сангин составляли мастера-плотники, мыловары, котельщики и, возможно, ткачи.

АРБОБОН.

В официальных архивных и юридических документах гузар называется "Арбобон", а мечеть на его территории "машаидики Арбоб".⁴ Только в переписи 1934 г. гузар назван "Арбобо".

В 1886 г. в гузаре жили 16 семей, из которых по одному дому имели 10 чел., остальные владели:

¹ ЦГА УзССР, ф.18, оп.1, д. 5811, л.22, 23.

² ЦГА Тадж.ССР, ф.1, оп.1, д. 1170, л.115.

³ Там же, д. # 1309, л.16-18.

⁴ Архив института, док. # 4249; ЦГА Тадж.ССР, ф.1, оп.1, д. 1170, л.58; ЦГА УзССР, ф.18, оп.1, д. 1147 а, л.226.

Имя и фамилия владельца	Число домов и их стоим., руб.	Название лавки	Стоимость лавки сог- ласно оце- ночному листу, руб.
Исабой Радаббоев	1/100	Лавка по продаже халатов	100
Мирзорайий Миршафиев	1/140	Та же	100
Махмадсалим мулло Махмадкаримов	1/80	Комната в сарае Рустамбеке	50
Миррахмат Киргизбаев	1/40	2 лавки в мыльном ряду	160
		Лавка по продаже круп	40
		Лавка по продаже чая	60
Назармахмад Баротов	1/60	Лавка в ячменном ряду	60
Авезбой Мирсмахмадов	1/30	2 лавки в гузаре Дарвоза-и Боло	30

В 1934 г. в гузаре Арбобон насчитывалось 36 домовладельцев. Менее чем за 50 лет число жителей гузара увеличилось более чем в два раза.

Расположенную на территории гузара мечеть Арбоб некоторые жители города называют мечетью "кази Мирзоалим" и так как она близко расположена к гузару Дарвоза-и Боло относят к этому гузару. Казы Мирзоалим был одним из влиятельных людей этого гузара, жил здесь в начале XX в. и занимал должность казия в Дальнянской волости.

В 1899 г. вакуфный доход мечети Арбоб в гузаре Арбобон составлял 20 руб. деньгами. Согласно сведениям мутавалия этой мечети Тураходжа Каттаходжаева, представленным в 1901 г., вакуфное имущество составляло 3/16 меры во-ды, получаемой в 16-суточный период из арыка Джул-Бука с четырьмя участками земли.¹ В архиве сохранилось описание

¹ ЦГА УзССР, ф.18, оп.1, д.1147а, л.226.

вакуфного имущества мечети гузара Мир Рахима-дивонбеги, участок земли который находился в местности Булбулча, в "районе калачак Арбобон".¹ Гузар Мир Рахима-дивонбеги в Ура-Тюбе не сохранился. Он, по всей вероятности, получил другое название. Какое отношение имеет название гузара Арбобон к одноименной местности к гузару Мир Рахима-дивонбеги, установить в настоящее время невозможно.

По устным сведениям, на территории гузара Арбобон действовала одна чайхана и одна лавка по продаже всякой мелочи.

МЕХЧАГАРОН

Гузар получил свое название благодаря мастерам-красителям, которые вырабатывали подкладочный материал, называемый "чиги мехча", и ткали карбос. По другим версиям, гузар получил свое название по роду занятий мастеров, изготовлявших мелкие гвозди. Гузар Мехчагарон иногда называют Саллабофон - ткачи чалмы.

В 1886 г. в гузаре Мехчагарон жили 25 семей, из которых 19 имели по одному дому, оцененному от 15 до 150 руб. (одна из них владела и конюшней), три - по два дома, оцененных от 50 до 120 руб. каждый, остальные три человека имели:

1. Сокимамад Файзимамадов владел домом и лавкой - 50 руб.

2. Мухаммадрахимои Мухаммадрахимов владел двумя домами - 190 руб., одной лавкой по продаже моркови - 50 руб. и двумя лавками по продаже хлопка - 160 руб.

3. Касимбай мулла Махмадсаидов - одним домом, оцененным 150 руб. и одной лавкой в лачменном ряду, оцененной 70 руб.

Один из жителей Мирюнус кари Мирнегмат не имел собственного дома, но владел одной лавкой по продаже ситца, оцененной в 30 руб.

Число домовладельцев гузара Мехчагарон в 1934 г. по сравнению с 1886 г. увеличилось более чем в четыре раза и достигло 110.

¹ ЦГА УзССР, ф.18, оп.1, д.1147 а, л.230.

² ЦГА Тадж.ССР, ф.1, оп.1, д. 1170, л.51, 52.

На территории гузара действовала одна мечеть, которая в 1889 г. получила 54 руб. вакуфного дохода.¹

В 1901 г. мутаваллий Мухаммадрофъ Мухаммадрахимов представил три вакуфных документа, согласно которым вакуфное имущество мечети гузара Мехчагарон и Алабой-дивонбеги составляло: одна мера воды, получаемая в 16-суточный период из арки кишлака Папи с принадлежащей ему землей, 0,5 участка земли в кишлаке Янги-Кургон, 1/4 мера воды, получаемая в 16-суточный период из арки кишлака Янги-Кургон, один огороженный участок земли в местности Калачак Алабой-дивонбеги.² В этом документе Алабой-дивонбеги встречается дважды - как название гузара и как название местности. Возможно, поэтому этот гузар или часть территории в памяти населения сохранилась как гузар "Алабой". По всей вероятности, в этом документе речь идет о конкретном лице - Алабое, который когда-то занимал должность дивонбеги и, возможно, он строил мечеть гузара Мехчагарон.

ХОДЖАДЖОН

Это название упоминается в юридическом документе 1246 г.х. (1830-1831 гг.).³ В более поздних документах (1893 и 1911 гг.) этот гузар назван "Эшони Ходжаджон".⁴ Точно установить личность и время жизни Ходжаджона не удалось. В юридическом документе 1247 г.х. (1831 г.) упоминается Бадалходжа сын Ходжаджона ходжа. Он владел одной мерой воды и мильковой землей в кишлаке Иторчи. В документе 1256 г.х. (1840) сейид Газиходжа назван сыном Ходжаджона шейх ул-ислама. Он пожертвовал одну меру воды из арки кишлака Джавкандак в пользу мечети, построенной его отцом.⁵ Согласно документу, представленному мутаваллием этой мечети Мухаммадалимом Абдуганьевым в 1901 г., квартал назван "Ходжаджон-ходжа", а имущество мечети составляло: 1 меру воды,

¹ ЦГА Тадж.ССР, ф.1, оп.1, д. 611, л.74, 75.

² ЦГА УзССР, ф.18, оп.1, д. 1147 а, л.225.

³ Архив Института, док. № 73.

⁴ Там же, д. 4246, 4251.

⁵ ЦГА УзССР, ф.1, оп.14, д. 26, док. № 112, 145.

получаемой в 16-суточный период из арка кишлака Джавкандак, с 30 манам ирошаемой и 6 манам неорошаемой земли, 1,5 танана сада в том же кишлаке, 7/8 танана клеверного поля. Кроме того, в неизвестном месте имелось 2 танана виноградников, 2,5 танана клеверного поля.¹

В 1899 г. мечеть гузара Ходжаджон получала 12 руб. вакуфного дохода.² На территории гузара действовали два медресе. В одном из них один мудarris занимался с 20 муллобачами. В 1899 г. вакуфный доход этой медресе составил 18 руб. а 587 пудов хлеба. Во второй медресе три мудarris занимались с 15 муллобачами. В том же году вакуфные земли этой медресе дали 36 пудов хлеба.³

Согласно оценочному листу⁴, составленному 22 августа 1886 г., в гузаре Ходжаджон проживали 42 семьи, из которых 24 имели по одному дому, оцененному от 30 до 150 руб., а у одного владельца - в 290 руб. Две имели по два дома каждая, оцененных от 50 до 100 руб. Остальные семьи имели по одному дому и по одной лавке, а три - по два дома и по лавке. Владельцами домов и лавок были:

Имя и фамилия владельца	Число домов и их стоим., руб.	Название лавки	Стоимость лавки согласно оценочному листу, руб.
Мирзоали мулло Абулмамадов	1/150	Лавка в кымычном ряду	80
Атабий Хакимджанов	1/130	Лавка по продаже чая	100
Усто Шодр усто Назаров	1/100	Лавка в плотничьем ряду	50
Суфй Абдуазим суфй Абдураулов	1/60	Лавка по продаже ножей	80

¹ ЦГА УзССР, ф.18, оп.1, д. 1147 а, л.229.

² ЦГА Тадж.ССР, ф.1, оп.1, д. 611, л.74,75.

³ Там же, л.70.

⁴ Там же, д. 1170.

Усто Бободжан усто Назаров	1/100	Лавка по продаже холста	80
Мирзомахмадшокир Мирзотурсунов	2/145	Лавка по продаже риса	50
Кудашбой Холмахмадбоев	2/140	Лавка по продаже тибетеек	100
Махмадиякуб Махмадсабиоров	1/200	Лавка на базаре по продаже лепешек	180
Усто Шокир усто Назаров	1/200	Лавка в плотничьем ряду	50
Файзулло Нейматуллаев	1/50	Лавка в мясном ряду Лавка по продаже чая	100 70
Махмад ризо Махмадраджабов	2/120	Лавка по продаже ячменя и маслобойка Лавка в плотничьем ряду	200 50
Муминджон Махмадшарипов	1/200	3 лавки по продаже холста	100
Миррахмат Мирсаидов	1/150	Лавка по продаже холста	250
Саъдулло Нейматуллаев	1/100	Лавка по продаже моркови	200
Юсуфбой Зарифбаев	1/250	2 лавки по продаже халатов Лавка по продаже холста Лавка по продаже чая	200 80 100
		Лавка по продаже соли Лавка в мыльном ряду 3 комнаты и кладовая в сарае Рустамбека	60 140 200
Мусоджон Махмадраджабов	1/80	Лавка по продаже халатов	60

По сведениям 1886 г., двое жителей гузара Ходжаджон не имели собственных домов, но в плотничьем ряду имели по одной лавке, оцененной в 55 и 60 руб.

Из вышеприведенных названий лавок и мастерских и по рассказам стариков видно, что в этом гузаре жили мастера-плотники, руками которых построен ряд замечательных зданий г.Ура-Тюбе.

В гузаре проживали ишаны суфийского течения хуфия. По сообщениям за 1899 г., они имели 20 меридов.¹

Социальный состав населения этого гузара в 80-го-дах XIX в. был неоднородным.

Юридические документы с именами двух сыновей Ходжаджона ходжи свидетельствуют о том, что их отец был в конце XVII - начале XIX в. и как шейх ал-ислам занимал высокий духовный сан, был состоятельным лицом, построил мечеть, владел большими земельными участками и виноградниками, часть которых позднее его сыновьями была пожертвована в вакуф мечети. Вышеприведенные данные свидетельствуют о том, что гузар Ходжаджон получил свое название в первой половине XIX в. по имени влиятельного лица.

МИРЗОЁН

Небольшая часть жителей этого гузара от одного потомка именовалась калча (плешиный). Поэтому и гузар иногда называли гузари Калчахо.

В 1886 г. в гузаре Мирзоён жили 19 семей, из которых 9 имели по одному дому, оцененному от 20 до 150 руб. каждый, два - два дома, оцененных от 20 до 100 руб., остальные владели:²

¹ ЦГА Тадж.ССР, ф.1, оп.1, д. 611, л.33.

² Там же, л.37,38.

Имя и фамилия владельца	Число домов и их стоим., руб.	Название лавки	Стоимость лавки согласно оценочному листу, руб.
Сармисак Махмадреджабов	1/80	Лавка по продаже соли	50
Баратмажмад Якубов	2/85	Лавка	15
Махмадреджаб Неъматуллаев	1/80	Лавка по продаже соли	100
Миршариф Надырмахмадов	1/100	2 лавки по продаже соли	100
Мирбайзи Мирсалимов	1/20	Лавка по продаже кипмиша	80
Мирзоазим Мирсахмадов	1/200	2 лавки там же (возле дома) Лавка по продаже ячменя	100 80
Умарбай Баймахмадов	1/80	Второй дом с одной лавкой	30

К 1934 г. число жителей гузара Мирзоён уменьшилось до 13 семей.

Вакуф мечети гузара в 1886-1889 гг. состоял из 1 лавки в солином ряду и одного дома в самом гузаре.¹

Очевидно, мечеть имела и другие вакуфные имущества, ибо в 1899г. она получила вакуфный доход в размере 30 пудов зерна.²

СУЛТОН

Жители г.Ура-Тюбе название этого гузара часто связывают с именем Султана Абдулатифа, сына Улугбека (1409 - 1449). Из официальных документов стало известно, что Султан-

¹ ЦГА Тадж.ССР, ф.1, оп.1, д. 1309, л.16-18, д. 1170, л.110.

² Там же, д. 611, л.74,75.

парваначи жил в XIX в. Так, в документах 1233 г.х. (1818), 1246 (1831) и 1250 г.х. (1835) зафиксировано, что Султан-парваначи был сыном Ёмухаммад-бая.¹ То, что гузар получили имя данного лица, подтверждает более поздний документ — 1285 г.х. (1869), в котором речь идет о мечети "гузара Султан-парваначи";² Постепенно жители города, по всей вероятности, "сократили" название гузара, опустив слово "парваначи". В документе, представленном мутаваллием этой мечети в 1901 г., речь идет о "мечети гузара Султон эшик агабаши" и добавлено, что прежде вакуф этой мечети принадлежал мечети кишлака Ходжа-Калан.³ Однако среди доступных нам источников, использованных в настоящей работе, гузар под названием "Ходжа-Калан" не встречается. Возможно, гузар султон до того, как получил это название, назывался "Ходжа-Калан". Впервые в ура-тубинских документах этот термин встречается в 915 г.х. (1510). Некий мавлана Махмуд назван сыном мавлана Ходжа-Калана.⁴ В XIX в. этот титул носил один из влиятельных ишанов Ура-Тюбе, который в документе 1246 г.х. (1830) назван „шейх-ал-ислам ходжа-калан Мухаммад Салих-ходжа.“⁵ Еще в 1804 г. он был назван мудррисом медресе Кудобера-дивонбеги.⁶ Документы, обнаруженные нами в г.Ура-Тюбе, дают сведения о том, что в XIX в. Ходжа-Калач считался старшим чином после правителя области.⁷

Нижеприведенные сведения относятся к этому гузару, когда он был известен, как "гузари Султон". В 1886 г. здесь проживала 21 семья, из которых по одному дому владели 13 чел., остальные имели:⁸

¹ ЦГА УзССР, ф.1, оп.14, д. 26, док.№ 37,148,149.

² Там же, док. № 143.

³ Там же, ф.18, оп.1, д. II47 а, л.219.

⁴ Архив института, док.№ 54.

⁵ Там же, док. № 160.

⁶ А.М у х т а р о в. Материалы по истории Ура-Тюбе,

стр.47.⁷ А.М у х т а р о в. Очерки истории ..., стр.51,52.

⁸ ЦГА Тадж.ССР, ф.1, оп.1, д. II70, л.41.

Имя и фамилия владельца	Число домов и их стоим. руб.	Название лавки	Стоимость лавки согласно оценочному листу, руб.
Абдулхамидбой Одинабоев	1/200	5 лавок по продаже соли	200
		Лавка по продаже кишмиша	90
		3 лавки по продаже чая	200
		Лавка по продаже ситца	40
		2 комнаты в сарае Рустамбега	100
Салихбой Муллопочаев	1/80	2 лавки в мясном ряду	110
		Лавка в мясном ряду	10
Туркбой Ибрагимжонов	1/60	Лавка по продаже чая	40
		Лавка по продаже тасака	60
		Лавка в плотничьем ряду	60
Усто Ниезмахмуд Бадалмахмудов	1/80	Лавка по продаже ичигов	40
		Лавка по продаже соли	80
Худойназарбек Абдурахманов	1/150	Лавка по продаже ичигов и калаш	80
		Лавка	10
Кулдош Алибоев	1/40	Лавка	10

По сведениям 1934 г., в гузаре Султон жили 63 семьи. За менее чем 50 лет, число его жителей увеличилось в три раза.

Мечеть гузара Султон в 1869 г. владела 0,5 меры вакуфной воды в кишлаке Хоч-Курбон (или Ходжа Курбон).¹

¹ ЦГА УзССР, ф.1, оп.14, д. 26, д. 143.

В 1899 г. в вакуфном имуществе мечети числилось: 1/4 мера воды, 4,5 танапа земли в махалле Кавола.¹

По сведениям 1899 г., доход этой мечети составлял 12 руб. деньгами и 180 пудов зерна. В документе, представленном в 1901 г. мутаваллием Муллоарифом Махмадсадыкбековым, говорится, что вакуфу мечети гузара Султон эшик ага-боши г.Ура-Тюбе (вакуф разрушенной мечети гузара Ходжа-кадон) принадлежали 1/4 мера воды, получаемой из арыка Чор Махалла в 15-суточный период, и один ман земли.²

По устным сведениям, виноградники жителей гузара Султон были расположены в основном в местности под названием Оби-Чанша. Так как эта местность была за городом, то ее называли махалла с прибавлением слова Султон. Махалла Султон означал, что к этой местности непосредственное отношение имели жители гузара Султон.

Вышеприведенные сведения могут свидетельствовать о том, что гузар Султон получил свое название по имени должностного лица, жившего в первой половине XIX в. и до этого гузар, возможно, назывался Ходжа-Калан.

БОГИ МАЛЛА-ХОН

Гузар расположен за городскими воротами Карабек. Назван по имени кокандского хана Малла-хана (1858-1862). Местное население называет его "Боги Малла" без титула "хан".

Пренебрежительное отношение к имени хана связано с его походами против Ура-Тюбе. В 1861-1862 гг. Малла-хан три месяца осаждал г.Ура-Тюбе. Его войско грабило население, разрушило многие дома и даже мечеть. Местность в 6 км к югу от г.Ура-Тюбе называется "Банди Малла-хон". По преданию, Малла-хан собирался построить здесь плотину, чтобы запрудить сай, а затем, выпустив воду, затопить г.Ура-Тюбе.³

Во время осады города войска Малла-хана, вероятно, стояли лагерями в саду, который получил его имя.

¹ ЦГА Тадж.ССР, ф.1, оп.1, д. 1309, л.16-18.

² ЦГА УзССР, ф.18, оп.1, д. 1147 а, л.219.

³ А.М.ухтаров. Очерки истории Ура-Тюбинского владения, стр.38.

В 1886 г. в гузаре жили 57 семей, из которых 32 имели по одному дому, оцененному от 40 до 220 руб., три - по два дома, оцененных от 40 до 80 руб.каждый, остальные владельцы.¹

Имя и фамилия владельца	Число домов и их стоим., руб.	Название лавки	Стоимость лавки согласно оценочному листу, руб.
Мухаммадсабур Устогурбанов	1	Дом и лавка на улице	70
Азизнаша Якуббеков	1/100	Лавка в шерстяном ряду	80
Шосайд Шоахмалбаев	1/300	Комната в сарае Рустамбека	50
Нормахмад Бокимахмадов	1/90	2 лавки в мясном ряду	100
Мулломириакуб Печалоидиев	2/220	Лавка на базаре, где продается соль	30
		Лавка в сарае Рустамбека	50
Муллоазиз Мирвазов	1/220	2 лавки в кишмишном ряду	100
		2 лавки в соляном ряду	70
		Лавка в шерстяном ряду	50
Суфиларифбоки Мирзомуродов	1/100	Лавка, где продаются шерстяные чулки	100
Хасанбой Нисзмахмадов	1/100	Лавка в кунжутном ряду	100
		Лавка в кишмишном ряду	80
Мулломанбой Болтамахмадов	1/100	Лавка по продаже чулки	-
Каттаходжа Якубоходжаев	1/80	Лавка в шерстяном ряду	80

¹ ЦГА Тадж.ССР, ф.1, оп.1, д. 1170, л.14-16.

Мирсаид Устомирзоев	I/80	Лавка в молочном ряду	100
Мулломирзаиди Мулломиральмов	I/100	3 лавки в чайном ряду	170
Турсунмахмад Пирмахмадов	I/100	Лавка, где продается морковь	70
		Лавка в кипишном ряду	120
Мириноят Почашадиёв	I/150	Лавка по продаже ситца	40
Хидрбой Муллохакназаров	I	Дом и печь для выжигания глиняных горшков	100
Мирзабой Ашурбоев	2/240	Лавка в шерстяном ряду	90
		Лавка в ячменном ряду	100
		Лавка по продаже ситца	70
Мирзокурбонбек Турдыев	I/90	Лавка в рогожном ряду	100
		Дом с одной лавкой	50
Устоабдурашид Махмадсаидов	I/60	Лавка	20
Муллоқлдан Турсунсаев	I/90	Лавка около арьяка	10
Муллоноисмат Шонетматуллоев	I/140	Лавка, где готовят сортовую патоку	120
Муллоабдурахман Абдуразыков	I	Дом и лавка	250
Мирахмад Мирзоахмадов	I/100	Лавка, где продается холст	60
		Половина лавки в сарае Рустамбека	25

Из перечня видно, что стоимость оцененных домов незначительно выше, чем в других гузарах. Очевидно, это объясняется тем, что дома гузара Боги Малла-хон, расположенные в бывшем саду, за чертой города, имели более просторный двор, чем дома внутри города.

Сведения за 1934 г. по этому гузару отсутствуют. В гузаре Боги Малла-хон действовали две мечети. В 1899 г. их вакуфный доход составил 12 руб., что должно быть уменьшено.¹

¹ ЦГА Тадж.ССР, ф.1, оп.1, д. 611, л.74, 75.

ХОДЖАБАХРИДИНСКАЯ ДАХА

БАРОДАРОН

Согласно преданию, гузар основан двумя братьями, которые на этом месте вырыли хауз (водоем) и благоустроили местность вокруг него. Недалеко от хауза имеется мазар под названием Чалдухтарон (сорок девушек). Верующие мусульмане посещали этот мазар с целью лечения детей от коклюша.

К сожалению, в статистических сведениях, составленных в XIX в., название гузара не встречается.

В 1934 г. в нем жила 81 семья. Но всей вероятности, в недалеком прошлом гузар имел другое название, которое пока не выяснено.

ДАРИВОЗА-И КАРОБЕК

Это название гузара и одних из семи городских ворот, расположенных в юго-западной части города. Имя Каробек среди правителей Ура-Тюбе второй половины XVIII в. и первой половины XIX в. в юридических документах, собранных нами в г. Ура-Тюбе, не встречается.

В 1898 г. в этом гузаре жили 19 домовладельцев. Из них 11 имели по одному дому, оцененному от 20 до 80 руб., один - два дома, оцененных в 50 руб., остальные владели:

Имя и фамилия владельца	Число домов и их стоим., руб.	Название лавки	Стоимость лавки со- гласно оце- ночному листу, руб.
Худойбой Абдуллоев	2/230	3 лавки по продаже хлопка	170
Бобобой Махмаджанов	2/200	Лавка по продаже холста	100
		Лавка по продаже халатов	100

¹ ЦГА Тадж.ССР, ф.1, оп.1, д. 1170, л.43.

		Лавка в плотничьем ряду	50
Кобилхон Муминханов	2/140	Лавка по продаже чалмы	80
Сокимахмад Бакзмахмадов	1/100	Лавка по продаже соли	50
Мирзогафур Мирзоназаров	1/70	Лавка в кунжутном ряду	80
Тешабой Холмахмадов	1/70	Лавка по продаже халатов	100
		Лавка в сарае Густамбека	50
Азизбой Назармахмадов	2/90	Лавка на базаре в рогожном ряду	70

В 1934 г. в гузаре Дарвоза-и Каробек переписана 61 семья. Менее чем за 50 лет число жителей гузара увеличилось более чем в три раза.

По устным сведениям, на территории гузара располагалось три дукана, которые торговали всякой мелочью (бакколи), и две чайханы.

В 1889 г. вакуфное имущество мечети этого гузара составляло: 1 мера воды и 42 танана земли в местности махалла Кавола, 2 танана земли около самого гузара.¹ По сведениям 1899 г., доход с вакуфного имущества этой мечети составлял 16 руб. деньгами и 8 пудов зерна.²

В документе, представленном мутазаллием мечети гузара Дарвоза-и Каробек Суфийюди Устоартиковым (в 1901 г.), упоминается только один участок земли за воротами города этого гузара.³

ОЛЛОХ ШУКУР-БЕК (в простонародье "Алашукур-бек" или "Шукурбек")

На его территории жили мясники и люди, занимавшиеся перепродажей овец. Один только старший аксакал г.Ура-Тюбе

¹ ЦГА Тадж.ССР, ф.1, оп.1, д. 1309, л.16-18.

² Там же, д. 611, л.74.

³ ЦГА УзССР, ф.18, оп.1, д. 1147 а, л.219.

в конце XIX и начале XX в. Салимбай был собственником 15 мясных лавок.¹ Поэтому гузар называли иногда "касобой" или "касобки" (мясники или место для убоя скота). В двух официальных документах 1899 г. гузар назван "Мухаммад Шукурбек."²

Впервые имя Аллаха Шукур-бая упоминается в официальном документе 1265 г.х. (1849).³ Он был сыном Мухаммада Рахимабека-диванбеги, правителя Ура-Тюбе в 1816-1828 гг., узбек из рода гз. Аллаха Шукур-бай (по другим версиям Алашукурока) в 1850 г., после завоевания Ура-Тюбе эмиром Бухары Насруллоей (1826-1860), был назначен хакимом Ура-Тюбе. Его правление продолжалось около 2-3 лет. В одном из многочисленных походов на Ура-Тюбе кокандскому хану Худояру удалось завоевать этот город, схватить Аллаха Шукур-бека, обезглавить его и вместе с ним многих жителей этого города. Рассказывают, что из голов убитых была воздвигнута пирамида на высоте Калла-Манора.⁴

По каким причинам гузар получил имя правителя Ура-Тюбе середины XIX в., установить невозможно. По всей вероятности, Аллах Шукур-бек жил здесь или же был обезглавлен на этом месте.

По сведениям 1886 г., в гузаре Аллах Шукур-бек проживали 26 семей, 20 имели по одному дому, оцененному от 20 до 120 руб., четыре — по два дома, оцененных от 20 до 100 руб. каждый, две семьи, кроме дома владели двумя лавками по продаже крупы (просо) и с неизвестным товаром.⁵ Ипаны, проживавшие в этом гузаре, были из суфийского

¹ А.М.Ухтаров. Очерки истории Ура-Тюбинского владения, стр.117.

² ЦГА Тадж.ССР, ф.1, д. 611, л.33,74; ЦГА УзССР, ф.18, оп.1, д. 1147 а, л.230.

³ ЦГА УзССР, ф.1, оп.14, д. 26, док. № 119. История XIX в. И.М.А.А.Кулизов (псевдоним Коми) называет его Абду Шукур бек ("Таворский манзума" — "Летопись в стихах", рукопись, л.170).

⁴ Подробно об этом см.: А.М.Ухтаров. Очерки истории Ура-Тюбинского владения, стр.36.

⁵ ЦГА Тадж.ССР, ф.1, оп.1, д. 1170, л.40.

течения джария. По данным 1899 г., они имели 42 икрада.¹

На территории гузара в 1899 г. была одна мечеть без вакуфных доходов.² В перечне 1901 г. доходы ее приведены вместе с доходами мечетей двух других гузаров - Сорбон и илана Зайнуддин-ходжа. Долю доходов каждой мечети в отдельности выделить нет возможности.

Согласно списку 1934 г., в этом гузаре проживало 57 домовладельцев. Примерно за 50 лет (с 1886 по 1934 г.), число жителей увеличилось более чем в два раза.

Вышеизложенное показывает, что гузар Алях Шукурбек получал свое название в XIX в., затем оно менялось по мере изменения рода занятий жителей и влиятельных лиц, проживавших на его территории. Социальный состав жителей гузара претерпел изменения в конце XIX - начале XX в., когда его отдельные жители (Салимбаи) стали владеть крупными участками и большим числом торговых лавок,³ которые были скрыты от официальной переписи во избежание дополнительных налогов (ведомость переписи 1886 г. была подписана самим Салимбаем).

ОЛКОРОН

Многие жители гузара были олкор (красильщик), т.е. занимались крашением и перепродажей шелковых ниток. Крашением в основном занимались женщины, а мужчины - торговлей. В 1886 г. зарегистрировано 29 семей, из которых 10 имели по одному дому, оцененному от 40 до 160 руб., один человек - два дома, оцененных в 130 руб., остальные имели:⁴

¹ ЦГА Тадж.ССР, ф.1, оп.1, д. 611, л.33.

² Там же, л.125.

³ А.Мухтаров. Очерки истории Ура-Тюбинского владения, стр. 116, 117.

⁴ ЦГА Тадж.ССР, ф.1, оп.1, д. 1170, л.35.

Имя и фамилия владельца	Число домов и их стоим., руб.	Название лавки	Стоимость лавки со- гласно оце- ночному листу, руб.
Мулло Иброгим мулло Мириевматов	1/120	Лавка по продаже сарачинской крупы	60
Устобек Нурмамадов	1/60	2 лавки в мыльном ряду Навес на базаре в колдочном ряду	120 50
Мирраджаб Файзлмахмадов	1/150	Лавка в мыльном ряду	90
Махмалшариф Махмалрахимиов	1/200	Та же	50
Махмадсабир Муллобабаев	1/90	Лавка по продаже тибетеек	60
Арабджон Иброгимджанов	2/140	Та же	70
Ходжапачо Блдашев	1/60	Лавка в кипятильном ряду	100
Махмадосуф Махмадзокиров	1/100	2 лавки на базаре по продаже тибетеек	100
Мирмахмад Мирмахмадяминов	1/70	Лавка по продаже тибетеек	70
Мирякуб Миркосунов	1/90	Лавка в кипятильном ряду	100
Якубходжа Хасанходжаев	1/100	Лавка по продаже ситпа	120
Корнисмилл Ибрагимджанов	1/40	2 лавки по продаже тибетеек Лавка в сарае Рустамсека	100 50
Казилатиф Миршарипов	1/80	Лавка по продаже разных красок	100

Мирумар Мирмансуров	I/120	Лавка по продаже ситца	120
Мулдомирбоки Миракалдобов	I/240	Лавка по продаже тубетеек	100
		Кладовая в сарае Рустамбека	50
Миряхъ мулло Мирмахмадов	I/100	2 лавки по продаже крупы	120
Касимбой Абдулмуминов	I/30	Лавка по продаже бумажных ниток	60
Мирмахмад Мирашуров	I/80	Лавка по продаже тубетеек	60

По сведениям 1886 г., двое жителей гузара Олкорон не имели собственных домов, но были владельцами лавок по продаже кипмиша, оцененных в 70 и 120 руб. Примечательно, что собственницей одной лавки была женщина по имени Бибой Авазмахмадова. Это единственное женское имя, приведенное в переписи 1886 г. Весьма сомнительно, чтобы Бибой сама торговала кипмишем, более того, не имея собственного дома, жила бы в лавке. По всей вероятности, она была собственницей лавки, но торговали в ней другие, из числа ее родственников или арендаторы.

Из сведений 1886 г. видно, что жители гузара Олкорон торговали нитками, тканями, тубетейками.

Значительное число лавок по продаже кипмиша свидетельствует о наличии выстрогадиков у владельцев этих лавок или же они занимались перепродажей кипмиша.

В 1934 г. в гузаре Олкорон зарегистрированы 62 семьи. Менее чем за 50 лет число жителей гузара увеличилось более чем в два раза.

На территории гузара Олкорон была мечеть, корихона и школа для мальчиков. Корихона и мечеть содержались за счет вакуфных доходов. Согласно одному вакуфному документу, представленному в 1901 г. жителем этого гузара Мирбокибоем мулло Миракалдобовым, вакуф корихоны составлял 0,5 меры воды из

арника кипилака Джар-Курган в 18-суточный период обращения с садом и принадлежавшей ей землей.¹

В том же году мутаваллий мечети гузара Олкорон Мухаммад Шариф Мухаммад Рахимов представил три вакуфных документа, согласно которым мечеть владела садом у подножия горы "Хафт загора" в гузаре Сайёд, 0,5 меры воды, получаемой в 15-дневный период из арника кипилака Папи с двумя участками земли в 15 манов, 0,5 меры воды, получаемой в 15-суточный период из арника Шахристон-и Боло с тремя участками земли в 10 манов.² По сведениям 1889 г., вакуфу мечети гузара Олкорон принадлежала одна мельница в гузаре Вогат.³ В 1899 г. доход мечети определен в 69 пудов зерна,⁴ что сильно занижено и явно не может соответствовать урожаю со всех вышеперечисленных земель.

Приведенные статистические сведения свидетельствуют о том, что 2/3 семей гузара Олкорон занимались торговлей и были более зажиточными, чем жители других гузаров. Об этом свидетельствуют и устные сведения старожилов этого гузара.

МАСЧИДИ САФЕД

Турко-язычное население г.Ура-Тюбе называет этот гузар "Ох маскид". В официальных документах конца XIX начала XX в. приводятся оба эти названия. В документе, составленном в 1905 г. на узбекском языке, гузар назван "Масчиди Сафед". В юридическом документе 1278 г.х. (1862) назван гузар "Сари кархи" - "начало нанесения раны". Возможно, это означало "уязвимое место города" или место, где кому-то была нанесена рана. В документе говорится, что это один из известных гузаров внутри г.Ура-Тюбе.⁵

В более поздних официальных документах и в устных

¹ ЦГА УзССР, ф.18, оп.1, д. II47 а, л.223.

² Там же, л.227.

³ ЦГА Тадж.ССР, ф.1, оп.1, д. 1309, л.16-18.

⁴ Там же, д. № 611, л.74, 75.

⁵ Архив Института, док. № 81.

преданиях, название этого гузара не сохранилось. Имя "Сари каржи" называется возвышенность на территории гузара Масчиди Сафед. В этом месте находились небольшой базар. Можно предположить, что этот гузар ранее назывался "Сари каржи".

В 1886 г. в гузаре Масчиди Сафед жили 27 семей, из которых 13 имели по одному дому, оцененному от 20 до 250 руб., три - по два дома, оцененных от 50 до 100 руб., остальные владели:^I

Имя и фамилия владельца	Число домов и их стоим., руб.	Название лавки	Стоимость лавки сог- ласно оце- ночному досто, руб.
Почобабоджон Муллоподиев	I/150	Лавка по продаже халатов	100
Махмадшарифбой Мирзоходжиев	I/200	Та же	100
Мулломахмадрасул Махмадлатипов	I	Дом и лавка	90
Усто Мирумар Файзов	I/140	Лавка на улице	10
Мирзолом Миродинаев	I/220	Лавка по продаже кунжутного масла	90
Хасанбай Дустмахмадов	I/80	Лавка по продаже кизмина	60
Мирбайзобай мулло Миррахимов	I/100	Лавка в мыльном ряду Лавка в красильном ряду	100 15
Азимбой Муллобабаев	I/150	Лавка по продаже шерстяной материи	100
Махмадрасул Махмадзакиров	I/80	Лавка по продаже ситца	50

^I ЦГА Тадж.ССР, ф.1, оп.1, д. 1170, л.50.

Миракил Махмадзакиров	2/160	Лавка в мыльном ряду	50
		2 лавки по продаже подкладочной материи	100
		Лавка в плотничьем ряду	50
Казн сейид Фатхулла- хан сейид Ахмадханов	I/250	Мельница в гузаре Чармгар	40

В 1934 г. в гузаре Масчиди Сафед жили 49 семей. Строительство мечети гузара связывают с именем богача - торговца Шакасимбая, который вместе с женой и отцом жены - Корикамилом совершает паломничество в Мекку. По дороге в Аравию Шакасим умер. Его жена Бираджаб с отцом вернулись в Ура-Тюбе. После совершения паломничества ее звали "Аймаи Ходжи" и она была жива до конца 1940 г. Мечеть из-за ветхости была разобрана в 1969 г. Ее резные колонны были установлены на белых мраморных базах. Благодаря этим базам мечеть и гузар получили свое название "Масчиди Сафед". Из разобранного леса там же построили несколько общественных построек (парикмахерская, комната для домоуправления и т.д.). Часть леса перевезли в Кок-Гумбаз для строительства айвана над входными воротами.

В 1899 г. вакуфный доход мечети составил 66 пудов зерна.^I При мечети была корихона и школа для мальчиков. По пятницам в мечети читали авроц (постоянное повторение молитв или стихов Корана).

На территории гузара было расположено медресе Рустамбека. Оно было построено правителем Ура-Тюбе в середине XIX в.

Рустамбеком. В двух этажах медресе было 49 худжр, а по углам фасада два минарета. Фасад медресе был облицован майоликовыми кирпичами синего, зеленого и белого цветов. По сторонам арки у входа в медресе было сделано мозаичное изображение двух не совсем ясных существ. В целом, медресе Рус-

^I ЦГА Тадж.ССР, ф.1, оп.1, д. 1228, л.9.

тамбеке имело довольно изящный вид и вместе с Кок-Гумбазом выделялось среди других зданий города. На резной двери медресе была дата 1295 г.х. (1878).¹ В 1899 г. три мудarrisа здесь занимались с 40 муллобачами. Медресе содержалось на доходы от принадлежащего ему вакуфного имущества. В этом году доход составил 80 руб. деньгами и 3200 пудов зерна.² По сведениям 1899 г., в гузаре жили ишаны суфийского течения джария. Они имели 126 миридов.³

По опросным данным, на территории гузара действовали 3 чайханы, 5 лавок по торговле мелочами, две мясные лавки. Все эти заведения составляли небольшой базарчик, расположенный на возвышенности Сари кархи. Две торговые лавки составляли вакуф-мечети гузара Эшон.

На территории гузара действовала самая большая баня в городе. Жители города ее называли "хаммси калон" (большая баня) или "хаммси Мусобой". Она была построена Мирсакибаем, который в 1914 г. продал ее Мусобай.

Вышеизложенное показывает, что гузар Масчиди Сафед был одним из оживленных и культурных центров г.Ура-Тюбе.

МАЗОРЫ КУЧКОРАК

По устным сведениям и архивным данным, здесь похоронен Шохфузайд,⁴ яхсын брат арабского военачальника, который (по преданию) был похоронен на территории Шахи Зинда в Самарканде. Неясно, почему ура-тюбинский мазар назван "Мазори Кучкорак", а не по имени покоящегося здесь леда, как обычно это делается во многих местах. Мазар, мечеть и водоем (хауз) для питьевой воды размещались в одном мазаре, огороженном со всех четырех сторон. Этимологию слова "кучкорак" трудно установить. Возможно оно произошло от слова "кучикор" - баран, что было связано с магическим представ-

¹ Подробно о медресе см.: А.М.ухтаров. Город Ура-Тюбе. Сб.: Археология рассказывает. Сталинабад, 1957, стр.92.

² ЦГА Тадж.ССР, ф.1, оп.1, д. II28, л.70.

³ Там же, д. 611, л.33.

⁴ ЦГА УзССР, ф.18, оп.1, д. 5811, л.22, 23.

лением с силе барана, который считался священным животным. По представлению некоторых людей, баран оберегал от злых духов.

По преданию, территория гузара Мазори Кучкорак первоначально была центром г.Ура-Тюбе, позднее центр был перенесен в гузар Охунон.

В 1886 г. в гузаре жили 28 семей, из которых по одному дому имели 15 чел. Каждый дом был оценен от 20 до 110 руб.; по два дома имели 5 чел., оцененных от 20 до 100 руб. каждый, остальные семьи владели:¹

Имя и фамилия владельца	Число лавок и их стоим. руб.	Название лавки	Стоимость лавки со- гласно оце- ночному листу, руб.
Мирбайзо	1/200	Лавка по продаже ткбетеек	70
Мулло-бабаев		Лавка по продаже шелка	40
Мирзокабиль Мирмаксудов	3/200	Лавка	10
Сахибназар Устохасанов	2/90	Лавка по продаже книжкина	70
Усто Махмадонус Махмадосупов	1/110	Лавка по продаже ичигов и галош	60
Муллобасакамчи Миралимов	1/150	2 лавки в кунжутном ряду	200
Каландар ахун Шарипов	1/100	Лавка по продаже книжкина	100
Мирнуса Шамсимахмадов	1/100	Лавка в мыльном ряду	80
Суфийсимонд Муллоноурмахмадов	1/70	Лавка по продаже под- кладки для одеял	50

¹ ЦГА Тадж.ССР, ф.1, оп.1, д.1170, л.32, 33.

По этим же сведениям, двое жителей гузара Мазори Кучкорак не имели собственных домов. Один из них владел одной лавкой, где чинили старую обувь. Лавка была оценена в 30 руб. Другой житель в ичменном ряду имел одну лавку, оцененную в 70 руб.

Мечеть гузара Мазори Кучкорак в 1899 г. получила вакуфный доход в сумме 5 руб. 40 коп.¹ Однако, согласно одному вакуфному документу, представленному мутаваллием мулло Бобокул Султон караулбеги в 1901 г. вакуфное имущество мазара составляло 0,5 меры воды, получаемой в 16-суточный период из арыка Шахристан, два участка земли, один из которых назывался Калача.²

По расспросным сведениям, кроме мазара, мечети и хавза, на территории гузара были одна чайхана и одна лавка, торговавшая всякими мелочами.

ЧОРСАДА

По преданию, на территории гузара росли четыре карагача, благодаря которым гузар получили это название.

По сведениям 1886 г., в гузаре Чорсада жили 25 семей, из которых 17 имели по одному дому, оцененному от 30 до 250 руб. каждый. одна семья владела двумя домами, оцененными в 20 и 80 руб., остальные владели.³

Имя и фамилия владельца	Число домов и их стоим., руб.	Название лавки	Стоимость лавки со- гласно оце- ночному листу, руб.
Мирахмад усто Назаров	1/130	Лавка по продаже чая	100
		Лавка по продаже холста	40

¹ ЦГА Тадж.ССР, ф.1, оп.1, д. 611, л.74, 75.

² ЦГА УзССР, ф.18, оп.1, д. 1147 а, л.216.

³ ЦГА Тадж.ССР, ф.1, оп.1, д. 1170, л.70, 71.

Нурбой Мирмахмадов	1/70	2 лавки по продаже крупы	180
Муллогафурджон Каримджонов	1/15	Лавка по продаже ситца	100
Ашурмахмад усто Курбанов	1/80	Лавка по продаже чая	70
Мирхусиф Махмадназаров	1/200	Та же	40
		Лавка в гузаре Намозгоҳ	10
		2 лавки по продаже крупы	150
		2 лавки по продаже холста	70
Ташмахмад Бобоназаров	1/100	Лавка по продаже галос с ичигами	30
Аманбой Олдошбоев	1/120	Лавка по продаже холста	30

Из этих сведений видно, что в 80-х годах XIX в. 17,5% домовладельцев гузара Чорсада имели собственные торговые и ремесленные лавки.

Менее чем за 50 лет (в течение 1886-1934 гг.) число семей гузара Чорсада увеличилось почти в два раза и достигло 44.

Согласно сведениям 1889 г., в гузаре действовала махсуракона под названием мулло Ашурмахмад. Ее вакуф составлял одну лавку в красивом ряду.¹

По сведениям 1886 г., вакуфу мечети гузара Чорсада принадлежала одна лавка по продаже ситца, оцененная в 90 руб.² В сведениях за 1889 г., вакуф мечети не приведен.³

В гузаре действовала школа для девушек, в которой в 1899 г. занимались 6 учениц.⁴ По устным сведениям, здесь была и школа для мальчиков.

¹ ЦГА Тадж.ССР, ф.1, оп.1, д. 1309, л.16-18.

² Там же, д. 1170, л.111.

³ Там же, д. 611, л.74, 75.

⁴ Там же, д. 589, л.48.

ЛАСИ-ДЖУЙ

Гузар получил свое название по месту расположения. Его территория была разделена на две части арыком, протекавшим через город, и гузар называли Ласи-Джуй - "расположенный на берегу арыка".

В 1886 г. в гузаре жили 18 семей, из которых 14 имели по одному дому, оцененному от 50 до 120 руб., остальные четверо имели:¹

Имя и фамилия владельца	Число домов и их стоим., руб.	Название лавки	Стоимость лавки согласно оценочному листу руб.
Рахимиджон Нурмахмадов	1/140	Лавка в ячменном ряду Лавка там же	80 60
Фазылходжа кори Бокиходжаев	1/70	2 лавки по продаже холста	80
Мирзохакимиджон Муллоджонов	1/100	Лавка в мясном ряду Лавка в молочном ряду	50 60
Муллобохту Мухаммадшакирджонов	1/50	Там же " "	40 70

Из приведенных данных видно, что дома гузара Ласи-Джуй были оценены значительно выше, чем такие же дома в других гузарах. Это, очевидно, было связано с упомянутым арыком, водой которого пользовались жители гузара.

Согласно переписи 1934 г., число семей гузара Ласи-Джуй, по сравнению с 1886 г., увеличилось более чем в два раза и составляло 40.

По устным сведениям, гузар в колониальный период не имел своего пятидесятника и подчинялся пятидесятнику

¹ ЦГА Тадж.ССР, ф.1, оп.1, д. 589, л.34.

гузара Олкорон. Мечеть гузара Ласи-Джуй была построена немцем Газибекон.

ЧАРМГАРИ ИЛИ ЧАРМГАР

В г.Ура-Тюбе под этим названием известны два гузара-Чармгарии наз и Чармгарии кухня или Эски Чармгарии (новое и старое место исконного производства). Чармгарии кухня был расположен на левом берегу сая, его называли и гузари Чукурак (ямка) или Осиён Чукурак (мельница в ямке).

По опросным данным, на территории гузара Чармгарии имелась мечеть, две корихона, школа для мальчиков, мельница, принадлежавшая некоему Мансурбаю.

По сведениям 1886 г., в гузаре Чармгарии жили 17 семей, из которых 11 имели по одному дому, оцененному от 30 до 130 руб., остальные имели:¹

Имя и фамилия владельца	Число домов и их стоим., руб.	Название лавки	Стоимость лавки согласно оценочному листу, руб.
Мирмансурбаев	1/300	2 лавки по продаже чая	130
Мирякуббоев		Лавка по продаже горшков Лавка в пшеничном ряду Лавка в кладовой по продаже ичигов и баглов 2 лавки по продаже ситца Лавка в мыльном ряду 3 кладовые в сарае Рустамбега Лавка в пшеничном ряду	100 50 100 140 50 150 90
Махмаднаби кори Толибов	2/320		

¹ ЦГА Тадж.ССР, ф.1, оп.1, д. 589, л.66, 67.

		Лавка по продаже холста	40
Мирюнус Махмадаминов	I/80	Лавка по продаже круп	60
Мулломирсайд Мулломиролминов	I/80	Лавка в верхнем ряду, где пекут лепешки	30
		Лавка по продаже ситца	100
Мулломирсуф Мирмахмадаминов	I/80	Лавка по продаже ситца	60
Очильди Мирабобов	I/100	Лавка по продаже круп	100
		2 лавки в мыльном ряду	160
		Лавка по продаже круп	15

В переписи 1934 г., в гузаре Эски Чармгар жили 32 семьи.

В сведениях за 1899 г. одна из мечетей в гузаре Чармгари не имела никаких вакуфных доходов. Другая мечеть, также названная Чармгар, в этом году от своих вакуфных владений получила 26 руб. дохода.¹

В переписи за 1886 г. указано, что вакуфу (ходжат хона) (отхожее место) в гузаре Чармгари принадлежала одна лавка на базаре, оцененная в 60 руб., где продавали плетенки.²

НАМОЗГОХ

Гузар расположен в центре города, а в центре гузара была площадь, окруженная мечетью, медресе, мавзолеем и другими постройками. На площади в дни мусульманских праздников происходил праздничный намаз. Поэтому гузар получили свое название - Намозгох, место, где совершают намаз. Это

¹ ЦГА Тадж.ССР, ф.1, оп.1, д. 589, л. 74, 75.
² Там же, л. 110.

название встречается у поэта первой половины XIX в. Фапо.¹ в источниках конца XIX и начала XX в.² Иногда этот гузар называют "Хазрати Шох", по имени лица, похороненного в мавзолее. В народном предании его считают братом арабского военачальника Кутейб. Дильшод в начале XIX в. его называет "Шох-и давсон Шох Кусам ибн Аббос".³

В 1886 г. в гузаре жили 36 семей, из которых 21 имела по одному дому, оцененному ст 30 до 150 руб., одна - два дома общей стоимостью 80 руб., одна - три, общей стоимостью 210 руб. Остальные владельцы:⁴

Имя и фамилия владельца	Число домов и их стоим. руб.	Название лавки	Стоимость лавки согласно оценочному листу, руб.
Турсунходжа Махмадзакиров	I/80	Лавка на базаре, где готовят лекарства	45
Мирбаба Миралурбаби	I/400	2 лавки в кунжутном ряду Кладовая там же	160 50
		3 лавки в кишмишном ряду	220
Шодий Дхонибаев	I/80	Лавка в кунжутном ряду	70
Биданбой Абулвахмадов	I/400	3 лавки в кунжутном ряду Лавка там же Лавка в ячменном ряду 4 лавки в табачном ряду	300 100 80 150

¹ А.М у х т а р о в. Очерк истории стр.95.

² ЦГА УзССР, ф.18, оп.1, д. 5811, л.22,23. Архив института, док. № 4247.

³ А.М у х т а р о в. Дильшод и ее место в истории общественной мысли, стр.192.

⁴ ЦГА Тадж.ССР, ф.1, оп.1, д. 1170, л.46.

		Лавка, где чинят старые сапоги	20
		Навес в ячменном ряду	150
Махмадсабир Абдусаттаров	I/100	Лавка в ячменном ряду	50
Мухиддинхон Орифхон (?) Махсумханов	I/200	Лавка по продаже бумажных ниток	70
		Лавка по продаже ситца	40
Касанбой Ниезмахмадов	I/140	Лавка в кунжутном ряду	60
Усто Джамгабой Назармахмадов	I/120	2 лавки по продаже ичигов и галош	70
		Навес	150
Азизбек Назиров	I/50	Лавка, где чинят старые сапоги	30
Шодимахмад усто Холмахмадов	2/170	Лавка в сапожном ряду	50
Фазылхон халиф Махсумханов	I/100	Лавка по продаже ситца	80
		Лавка по продаже маты	30
Садиқходжа Иноятходжаев	I/100	Лавка по продаже хлопка	55
Мирзоджон Муллопочаев	I/100	Лавка	20

По этим же сведениям, один житель гузара Намозгох не имел собственного дома, но владел одной лавкой в кунжутном ряду. Она была оценена в 100 руб.

По переписи 1934 г., в гузаре Намозгох жила 44 семьи. Как видно, увеличения числа семей по сравнению с 1886 г. почти не было. Возможно, это объясняется тем, что место расположения гузара в центре города не позволяло расширить его территорию. Через гузар была проложена центральная улица и часть построек снесена.

На территории гузара Намозгох располагались базары, где продавали ячмень (бозори чав), каменный уголь (бозори

ангитсанг), ряды лавок плотников, кузнецов, гончаров, лепешечников и т.д. Здесь же был двухэтажный сарай под названием "сарои Джамолбой". На первом этаже размещались две чайханы, 1 лавка по торговле мелочами, парикмахерская, коотора Ура-Тюбинского волостного управлятеля, мастера-сапожника, формовщики обуви. В сарае жили иудусы-ростовщики, которые наняли художря.

В гузаре Намозгох располагались кладбище, мечеть, медресе, мазар, корихона и нагсра-хена. При мазаре в шести худкрах жили 12 кори (чтецы Корана). Они постоянно читали молитвы за упокой души Худойра-дивонбеги - правителя Ура-Тюбе последней четверти XIII в. и Мухаммада Рахим-бия - правителя Ура-Тюбе первой четверти XIX в., которые были похоронены в этом мазаре. Мавзолеем Худояра имелвали своеобразной формы. Внутри его, занимая почти все подкупольное пространство, стоит большой наземный склеп, украшенный со стороны входа в мавзолей резьбой по ганчу. По мнению архитекторов, погребение такого рода нигде больше не встречается.

По сведениям 1995 г., имущество мазара гузара Намозгох находилось в управлении 8 шейхов.¹

В 1940 г. на территории мазара было произведено вскрытие могилы. По официальному сообщению (опубликованное в республиканской газете) руководителя работ, археолога Чейлытко, из могилы были извлечены два балъзамированных трупа, которые он относил к потомкам Тимуридов. По рассказам очевидца В. Е. Захватова, местное население ревностно относилось к работе археологов и не разрешало вскрыть могилу. Разные официальные меры не помогли. Тайные от местных жителей работы были обнаружены и грозили конфликтом с окружающими мазар людьми. Тогда Чейлытко решил прибегнуть к помощи подростков - русских ребят, живших в Ура-Тюбе. Один из этих энтузиастов был молодой В.Е.Захватов.

¹ ЦГА УзССР, ф.18, оп.1, д. 5811, л.22, 23.

Он с двумя товарищами пробил стену, окружающую мазар, проник внутрь помещения, вскрыл могилу. В ней, по словам В. Е. Захватова, оказалось 3 или 11 трунов. Первая попытка извлечь тела похороненных в сагане не увенчалась успехом, ребята были обнаружены жителями и стена была замазана. Все это происходило в ночное время при свете ламп. В другую ночь, выбрав удобный момент, ребята проникли в мазар, извлекли тела двоих похороненных и через пробитое ими отверстие передали их археологам. Из этого рассказа видно, что археологи не производили нормальную археологическую работу, не осмотрели могилу-сагани в дневное время. Поэтому выводы о принадлежности мумифицированных двух трупов из Намозгох должны быть взяты под сомнение.¹

В настоящее время в мазаре, здание которого датируется XVII в., произведены не совсем качественные реставрационные работы. Могила из жженого кирпича, с ганчевей штукатуркой и орнаментами находится в хорошей сохранности. Однако внутри сагани ничего не сохранилось. Возможно, местные жители, обнаружив вскрытую могилу, извлекли оставшиеся тела и похоронили их в другом месте. Все сказанное показывает, что до обнаружения необходимых письменных источников наука не может располагать данными о времени захоронения этих лиц в мазаре.

Если датировка здания мазара соответствует действительности, то относить этот памятник и лиц, похороненных в мазаре, к Тимуридам, нет достаточных оснований. Названия медресе и корихона связаны с именами правителей Ура-Тюбе конца XVIII и первой четверти XIX в. Если число, сообщенное В. Е. Захватовым, соответствует числу похороненных в одной сагане лиц, то надо полагать, что это был семейный мавзолей или здесь были похоронены люди, убитые в одно время. Иначе мазар, в котором обычно хоронят должностных лиц высокого ранга или почитаемых ишанов, не может быть местом общей могилы. В истории Ура-Тюбе первой четверти XIX в. такой случай имел место, что было связано с именем упомянутого его правителя Мухаммад-

¹ По словам В. Е. Захватова, извлеченные два тела покойных были обернуты марлей настолько плотно, что разорвать ее без острых предметов было не под силу.

Рахима. Он управлял Ура-Тюбе в 1816-1828 гг. и придерживался в основном бухарской ориентации. Однако между ним и бухарским эмиром Насруллои возникли разногласия из-за овладения Дживахем. Этим и отсутствием Мухаммад-Рахима эголика воспользовался кокандский хан Мухаммад-Али, который захватил Ура-Тюбе. Правитель Ура-Тюбе скрылся в Шахрисабзе и искал удобного момента для возвращения в Ура-Тюбе. Надеясь на помощь своих бывших должностных лиц и ишанов, Мухаммад-Рахим эголик в 1248 г. х. (1830-1831) с 18 семейными тайно проник в г. Ура-Тюбе. Но ему не удалось захватить власть. О его плане узнал правитель Ура-Тюбе, ставленник Коканда Шюхи парвончи, который и убил Мухаммад-Рахима эголика с прибывшими с ним людьми.¹ Возможно, в мазаре Намозгох они были похоронены в одной могиле. Однако этот факт требует дополнительной проверки.

В пользу вышеупомянутых шести хуudir и двенадцати чтецов Корана в 1248 г. х. (1832-1833) из имущества, принадлежащего лично Худобру-дивонбеги и Мухаммад-Рахиму, был учтен вакуф: 2 1/4 меры воды из арна Масманда, один сарай, расположенный на базарной площади города, одна мельница в гузаре Чугдак.² Этот вакуф в 1889 г. назван вакуфом "максура-хона Худобру бека валлами" в гузаре Намозгох и имущество его определено: сарай с 14 комнатами, 5 лавок на городском базаре и одна мельница об одном поставе в гузаре Чугдак.³

В 1901 г. мутаваккыли максурахан Худобру-дивонбеги-кори Намолханом халиф Маъомжановым и Отаханом халиф Мухаммад Маъомжановым были представлены три вакуфных документа на имущество, явленное в пользу 12 чтецов Корана, проживавших в хуудрах, расположенных с двух сторон могилы Мухаммад-Рахима, и в одной комнате хуудры, расположенной к западу от

¹ А. М. У х т а р о в. Очерки истории Ура-Тюбского владения, стр. 29-31.

² Архив института, д. № 36.

³ ЦГА Тадж. ССР, ф. I, оп. I, д. 1309, л. 16-18. (Максура-хона-хуудр при мечети, в которой происходило богослужение).

Намозгох: 2,5 меры воды из арька Масманда, один сарай на базаре, одна мельница в гузаре Чугдак, 1,5 меры и нимсурд воды, получаемый в 15-суточный период из арька Оби-Барик, с относящейся землей, 1/4 меры воды из арька кишлака Мунджун, с относящейся землей около 30 манов.¹

Медресе гузара Намозгох носило имя Худояра-валлами. В 1899 г. в ней один мударрис занимался с 20 муллобачами.² Согласно официальному документу, вакуфное имущество медресе составляло: 8,5 меры воды из арька кишлака Иторчи, 4,5 меры воды из арька кишлака Мунджун, 1,5 меры воды из арька кишлака Ходжа-Кишлак, 1 3/4 меры воды из арька кишлака Яхдон.³ В 1901 г. мутаралии медресе Кнусходжа Каримов представил два вакуфных документа, согласно которым медресе и худжры в Намозгох имели: 2,5 меры воды из арька кишлака Мугул, одну меру воды, получаемую в 16-суточный период, одну меру - в 15-суточный период и 0,5 меры, получаемой в 10-суточный период из кишлака Мугул, с относящимися к ним землями.⁴

В гузаре Намозгох действовала одна школа для девушек. В 1899 г. в ней учились 6 учениц.⁵

В гузаре была построена пятиичная мечеть с прекрасной росписью, резными дверями и колоннами. Айван мечети с двумя рядами резных колонн возвышался над прозрачным хаузом с родниковой водой. Возле родника действовала холодная баня с несколькими комнатами. Были отремонтированы в 1913 г. мечеть, а в 1923 г. баня. По словам Олимсая Мирзорахмата (1890 г. рождения), мастером-плотником в этой мечети работал знаменитый ура-тибинский мастер Устобобсы хоррот.

В 1886 г. вакуфное имущество мечети Намозгох составляли: одна лавка в мясном ряду, оцененная в 70 руб., одна лавка по продаже шерстяных изделий, оцененная в 75 руб..

¹ ЦГА УзССР, ф.18, оп.1, д.1147 а, л.216.

² ЦГА Тадж.ССР, ф.1, оп.1, д.1309, л.70.

³ Архив института, д.86.

⁴ ЦГА УзССР, ф.18, оп.1, д.1147 а, л.216.

⁵ ЦГА Тадж.ССР, ф.1, оп.1, д.589, л.48.

половина лавки в сарае Рустамбека, около его ворот, оцененная в 60 руб., и одна лавка в хлопковом ряду, оцененная в 60 руб. Отдельная комната мечети Намозгох владела одной лавкой в кишминном ряду, оцененной в 60 руб.

Нагорахона мечети Намозгох владела в хлопковом ряду, около сарая, 5 лавками, оцененными в 400 руб., в гузаре Чугдак - одной мельницей, оцененной в 70 руб.

В 1889 г. вакуф мечети составлял: 1 лавку в хлопковом ряду, 1 лавку в мясном ряду, 1 лавку в сарае Рустамбека, 2 сада, 10 и 47 танагов земли, одну меру воды в кишлаке Пожиндак.

В 1899 г. доход мечети составил 26 руб. деньгами и 33 пуда зерна.¹

Родниковая вода, высокие стройные тополя, сравнительно обширная площадь привлекали сада бедных, приезжавших из соседних кишлаков и дальних районов отходников (Гиссара, Матчи, Фальгара и Каратегина). Здесь они ожидали нанIMATEлей.

Гузар Намозгох был культурным, религиозным, торговым и общественным центром г.Ура-Тюбе.

ДАХБЕДИ ИЛИ ЭШОНИ ДАХБЕДИ

Гузар назван по имени ишана, который был уроженцем Самаркандского Дахбеда, но переехал в Ура-Тюбе. В этом гузаре он посадил два чинара - один во дворе мечети, другой - во дворе своего дома. Огромный чинар во дворе мечети сохранился до 1960 г.

В 1886 г. в гузаре Эшони Дахбеда жили 33 семьи, из которых 20 имели по одному дому, оцененному от 35 до 160 руб., один человек - два дома, оцененных 180 руб., остальные имели:²

¹ ЦГА Тадж.ССР, ф.1, оп.1, д.1170, л.1309, л.16-18; д.611, л.74-75.

² Там же, д.1170, л.44-46.

Имя и фамилия владельца	Число домов и их стоим., руб.	Название лавки	Стоимость лавки сог- ласно оце- ночному листу, руб.
Усто Хакназар Эшмамадов	I/250	3 лавки по изготов- лению горшков	90
		5 лавок в верхнем кузнечном ряду	130
		Лавка на базаре по продаже горшков	100
Ибодулло Исмагуллаев	I	Дом и лавка	150
Махмадражаббой	I/250	Лавка в верхнем ба- заре, где пекут лепешки	50
		Та же	90
		Лавка в мыльном ряду	60
		Лавка по продаже ситца	90
		Кладовая в сарае Рустамбека	50
Мирзоми Турсунмамадов	I/140	Лавка на базаре в ро- гожном ряду	70
Мирмансур Солихбеев	I/120	Лавка в мыльном ряду	130
		Лавка по продаже халатов	150
Авазмамадбой Холмамадов	I/250	Лавка на базаре, где пекут лепешки	60
		Лавка в другом ряду и маслобойка	100
		Там же	60
Миршариф Мирсаидов	I/150	Лавка на базаре, где пекут лепешки	60
Миралим Бобока- лонов	I/100	Лавка по продаже ситца	100
Муллоджан Мирскареев	I/250	Лавка по продаже ножей	80

Муллобахун Мирмамамов	I/70	2 лавки в мыльном ряду	250
Муллосултонбой Бобомраев	I/500	Лавка в мыльном ряду	100
		2 лавки в верхнем ряду, где пекут лепешки	100
		Лавка там же	100
		Лавка в красильном ряду	30
		2 лавки по продаже(?)	280
		2 кладовые в сарае Рустамбека	100
Карлисроил Амурмамадов	I/80	Лавка на базаре в красильном ряду	70

По тем же данным, пять жителей гузара Дахбеди не имели собственных домов, но владели шестью лавками (четыре по одной и один — двумя). Лавки были расположены: одна в кузнечном ряду, одна по продаже шерстяных материй, одна по продаже чая, одна по продаже круны и две лавки были расположены в гузаре Дарваза-и Боло. О предметах торговли двух последних лавок сведения отсутствуют. Каждая лавка была оценена от 20 до 120 руб.

Сведения 1886 г. свидетельствуют от том, что большая часть жителей гузара Дахбеди занималась торговлей.

Согласно переписи 1934 г., число семей Эмони Дахбеди составляло 57.

На территории гузара размещались: одна чайхана, две молочные лавки, мечеть макусурагона. Вакуф мечети, по сведениям 1886 г., составлял одну лавку в мыльном ряду и небольшой домик. В 1899 г. вакуфный доход мечети составил 33 пуда зерна.¹

В 1901 г. мутаваллим мечети кори Файзуллоходия Шафаттохходжаевым был представлен вакуфный документ, в котором говорится, что вакуф макусурагона был передан один

¹ ЦГА Тадж.ССР, ф. I, оп. I, д. № 1309, л. 16-18; д. № 611, л. 74, 75.

двор с тремя кудрами в гузаре Эшоми Дахобди.¹ В том же до-
ду был представлен другой документ на вакуфное имущество
макоурахони, согласно которому она владела одной мерой во-
ды из арька селения Ламат в 18-суточный период обращения
с относящейся к ней землей.²

ЧУГДАК

Этимология слова не выяснена. Вероятно, происхо-
дит от слова "чугд" или "сугд" - наклонное место, куда ска-
тывалась дождевая вода.³ Местоположение гузара Чугдак может
соответствовать этому слову (сугд).

В 1886 г. в гузаре проживали 50 домовладельцев, из
которых 29 имели по одному дому, оцененному от 20 до 200
руб., один человек - два дома, оцененных в 160 руб., осталь-
ные жители имели:⁴

Имя и фамилия владельца	Число домов и их стоим., руб.	Название лавки	Стоимость лавки сог- ласно оце- ночному листу, руб.
Усто Бободжан Иноят	1/100	Лавка около сая	10
Усто Азиз Самандаров	1/150	Лавка там же	10
		Лавка в красильном ряду	50
Махмадмариф Муминбоев	1/150	Лавка около сая Лавка в сапожном ряду	15 70
Муллоходо Турсунмахмадов	1/220	Лавка на базаре в чайном ряду	80
		Лавка по продаже со- рочийских круп (ве- роятно, риса)	80

¹ ИГА УзССР, ф.18, оп.1, д.1147 а, л.217.

² Там же, л.251.

³ "Гияс ал-лугот" (словарь Гияса). Лакнау, 1890,
стр.268.

⁴ ИГА Тадж.ССР, ф.1, оп.1, д.1170, л.29.

		Лавка (?)	30
Сангин Мирзабаев	1/90	Лавка на базаре, где продается сатин	70
Миргафур Мирзоджанов	1/140	Лавка около сая	12
Низзмахмад Суфисайдов	1/200	Лавка там же Лавка в сарае Рустамбека	10 50
Махмадкарим Махмамов	1/120	2 лавки на базаре в верхнем ряду, где пекут лепешки	120
Миргафур Касимджанов	1/100	Лавка около сая	10
Суфисафарбой Сангин	1/90	Та же	10
Мирхосид Миргафуров	1/70	Та же	10
Усто Негмат Усто Рахматуллаев	1/220	2 лавки около сая 2 лавки в рогожном ряду 5 лавок в кузнечном ряду	20 150 200
Махмаднасыр Махмадхаринов	1/80	Лавка около сая	10
Махмадмариф Усто Балту	1/200	2 лавки на базаре, где пекут лепешки	130
Муллоходжа Усто Ашурмахмадов	1/240	Лавка по продаже ситца Комната в сарае Рустамбека	100 50
Ахмаджонбай Турсунмахмадов	1/200	Лавка по продаже ситца	100
Турсунмахмад Махмадраджабов	1/200	Лавка на базаре по про- даже носового табака	70
Абдусамье Абдусаламов	1/200	Лавка на базаре по продаже соли	70
Мирсабураой Мирсабирбаев	1/300	2 лавки на базаре по продаже табака, кладовая, лавка по продаже ситца. 3 комнаты в сарае Рустам- бека	150

По этим же сведениям, один из жителей гузара Чугдак не имел собственного дома, но владел одной лавкой по продаже шерстяных материй, оцененной в 100 руб.

По переписи 1934 г., в гузаре жили 102 семьи. Менее чем за 50 лет число жителей увеличилось в два раза.

На территории гузара Чугдак находился мазар под названием Имом Джарчи (?) Истравшани или Эман Джавгар. Помещение мазара было с купольным перекрытием, построенное (или перестроенное) в 1815 г.¹ В настоящее время здание мазара не сохранилось. В гузаре Чугдак были мельница и мечеть, а при ней школа для мальчиков. По сведениям 1886 г., вакуф мечети составил одну лавку, а в 1889 г. — 1/4 лавки около сая в этом же гузаре.²

В сведениях за 1899 г., вакуфное имущество мечети не приведено.³

Ишаны гузара относились к суфийскому течению хуфья. По сведениям 1899 г., они имели 19 мюридов.⁴

УРДАИ-КУХНА ИЛИ УРДА-И КУХНА

По преданию, это один из более древних гузаров города, на территории которого когда-то была расположена резиденция правителя. Однако из-за отсутствия археологических материалов время существования этой урды не установлено. По всей вероятности, резиденция хакима на левом берегу сая, на месте гузара Урдаи кухня, существовала до 1220 г.х. (1805 — 1806). О событиях этого года автор конца XVIII-начала XIX в.

¹ ЦГА УзССР, ф.18, кн.1, д.5811, л.22, 23.

² ЦГА Тадж.ССР, ф.1, оп.1, д.1309, л.16-18; д.№ 1170, л.111.

³ Там же, д.611, л.74, 75.

⁴ Там же, л.33, 34.

Хумули пишет, что кокандский хан Олим (1800-1810) после первой неудачи у стен г.Ура-Тюбе долго готовился, а затем, захватив город взял в плен 10 тыс. жителей, силами которых построил второй ряд стен вокруг города, разрушил старую резиденцию правителей г.Ура-Тюбе, а земля (грунт) этих построек мешками была перенесена на высоту Мут, где воздвигнута новая резиденция.¹

Примерно в 1816 г., на левом берегу сая Мухаммад-Рахим атолик построил новую крепость, чтобы завладеть городом и наследственной властью. В это время правитель Ура-Тюбе, ставленник Коканда Раджаб кушбеги находился на высоте Мут в резиденции, построенной по приказу Олим хана.² Между ними началась борьба, которая завершилась победой Мухаммад-Рахим атолика.

Сведения о новой крепости не сохранились. Возможно, она была построена на месте старой, разрушенной Олим ханом. Постепенно место вокруг разрушенной резиденции было заселено, образовался гузар, который называли Урда-и кухня (старая ставка).

По сведениям 1886 г., в гузаре жили 26 семей, из которых 16 имели по одному дому, оцененному от 30 до 150 руб., две имели по два дома, оцененных от 20 до 80 руб., остальные владели:³

Имя и фамилия владельца	Число домов и их стоим., руб.	Название лавки	Стоимость лавки сог- ласно опе- чному листу, руб.
Муллорахимджон	1/150	Лавка в рогожном ряду	200
Муллобободжанов			

¹ Хумули Максомтишайх Мусохони Дахбеди (жизнесписание шейха Муса-хана Дахбеди). Рукопись Института востоковедения АН УзССР, 1273(1861-1862), инв.№ 79, стр.45.

² Хаким хан Мунтахаб ат-таворих (Собрание летописей). Рукопись Ин-та востоковедения АН УзССР, инв.№ 592, л.232.

³ ЦГА Тадж.ССР, ф.1, оп.1, д.1170, л.38, 39.

		Лавка по продаже ситца	120
		Лавка в сарае Рустамбека	50
Мирзононвоп Мулломахмудов	2/90	2 лавки в рогожном ряду	100
Ибодуллобек Махмадрахымбеков	1/50	1 тенап клеверного поля	60
Муллошоадур Шохалимов	1/70	Лавка по продаже бу-мажных инток	60
Муллоджумабой Роймахмадов	1/140	2 лавки у дома Лавка в шерстяном ряду	10 80
Саъдуллобой усто Бабоджанов	1/120	2 лавки по продаже соли	30
Мирзомукун Муллониёзов	1/100	Лавка в плетничьем ряду	80
И.Эромходжаев	1/90	Лавка у дома	13
Мирзоджон Косымджонов	1/140	Лавка там же Лавка по продаже ситца	20

По тем же сведениям, двое жителей гузара Урда-и кукна не имели собственных домов, но каждый из них имел по одной лавке, оцененной в 20 и 50 руб. Одна лавка была по продаже соли, другая - в кишмишном ряду.

Вакуфный доход мечети гузара Урда-и кукна в 1899 г. составил 70 пудов зерна.¹ Согласно одному вакуфному документу, представленному в 1901 г. мутаваллием Мухаммадзукур усто Ниезмухаммадовым, мечеть гузара Урда-и кукна называлась мечеть Тангрикули-дхвонбети и владела следующим вакуфным имуществом: 0,5 меры воды, получаемой из кишлака Лакат, с принадлежащей ей земель и 1/4 меры воды из кишлака Сарой.²

Согласно другому документу (свидетельство казия), представленному мутаваллием Кодыркули Эгамберди Туксабаевым,

¹ ЦГА Тадж.ССР, ф.1, оп.1, д. 611; ф.18, оп.1, д. № 1147 а, л.231.

² ЦГА УзССР, ф.1, оп.1, д. 1147 а, л.231.

и вакуфу мечети Урда-и кукна относились 0,5 меры воды с орошаемой ею землей, находящейся в местности Яхдон. В этом документе говорится, что вакуф мечети (0,5 меры воды с орошаемой ею землей) переведен в вакуф соборной мечети Рустамбе-ходжа.¹

Очевидно, когда разрушили старую резиденцию правителей Ура-Тюбе, разрушили и мечеть. Так как посетителями этой мечети (возможно и строителями) были правители, то ее имущество было переведено в пользование другой мечети, строителем которой был правитель Ура-Тюбе Рустамбек.

ШОКИРХОН

В документе 1886 г. гузар назван "Эшон Шокирхон", а в 1901 г. - "Эшон Шокирхон-ходжа". Среди населения г.Ура-Тюбе чаще всего этот гузар называют "гузары Шокирхон" или "гузары эшони Шокирхон". Судя по этим документам, Шокирхон был эшаном, ходжой, но время его жизни и занимаемая должность пока не выяснены. В 1886 г. в гузаре зарегистрировано 20 семей. Из них по одному дому, оцененному от 30 до 170 руб., владел 14 человек, двумя домами, оцененными в 60 руб., владел один человек. Кроме жилого дома, по одной лавке имели четыре человека и две лавки имел один человек. Из шести лавок, три были расположены в шерстяном ряду, одна в пшеничном, одна в мясном и одна где-то около сая. Лавки были оценены от 10 до 150 руб.²

В 1934 г. в гузаре жили 57 семей. Население менее чем за 50 лет увеличилось более чем в 2,5 раза.

По сведениям 1899 г., на территории гузара была мечеть под названием "масжид эшони Шокирхон-ходжа". Доход вакуфа, принадлежащего мечети, в этом году составил 35 пудов зерна.³ Согласно документу, представленному в 1901 г. мутаваллием этой мечети Эшонджон Бузурукхановым, вакуфное

¹ ЦГА УзССР, ф.1, оп.1, д. 1147 а, л.216.

² ЦГА Тадж.ССР, ф.1, оп.1, д. 1170.

³ Там же, д. 611, л.125.

количество мечети составляло 1/3 кауза в кишлаке Чирай, 3 ма на орошаемой и 150 ма неорошаемой земле.¹

В мечети по пятницам исполняли джар - суфийское риданке. Ишань, жившие в этом гузаре, были суфийского течения джария. В 1899 г. они имели 61 морда.²

НАЙМАН ИЛИ ТУРКМАН-НАЙМАН

В некоторых документах гузар называется Найман, в других - Туркман, а в третьих - Туркман-Найман. Жители гузара были в основном потомками тюркских племен найман и туркман.

В 1886 г. в гузаре зарегистрировано 43 семьи, из которых 27 имели по одному дому, оцененному от 30 до 100 рублей, 7 - два, оцененных от 20 до 90 руб., остальные имели 3.

Имя и фамилия владельца	Число домов и их стоим., руб.	Название лавки	Стоимость лавки сг- ласно оце- ночному листу, руб.
Ходжамаур Махмадов	1/100	Лавка в плотничьем ряду	50
Махмадшариф Махмадраджабов	1/70	3 лавки в верхнем кузнечном ряду	150
Ибрагим Муллонурмахмадов	2/70	Лавка на базаре по продаже подкладки для одеял	80
Мухиддин Махмадшарифов	1/80	Лавка по продаже ножей	30
Усто Мирфайзи Усто Ташев	1/100	Лавка на базаре в плотничьем ряду	70
Усто Махмадшариф Эшсабаев	1/80	Лавка в плотничьем ряду	80

¹ ЦГА УзССР, ф.18, оп.1, д. 1147 а, л.225.

² ЦГА Тадж.ССР, ф.1, оп.1, д. 611, л.33.

³ Там же, д. 1170, л.26, 27.

Усто Бободжон Одинаев	1/40	Лавка по продаже моркови	100
Худайберди Табсов	1/30	Лавка около сая	10
Абдулло Кудратуллаев	1	Дом и лавка около сая	90

По этим же сведениям, двое других жителей гузара Туркман не имели собственных домов, но были владельцами двух лавок - одна в мясном ряду, оцененная в 50 руб., другая - в гузаре Дарвоза-и Боло, оцененная в 20 руб.

В 1934 г. в гузаре Туркман-Найман было зарегистрировано 99 семей, т.е. увеличилось более чем в 2 раза по сравнению с 1886 г.

На территории гузара находился мазар под названием Сагришайх Хаккули. По сведениям 1895 г., здание мазара было построено в 1815 г.¹

По списку 1899 г., гузар Туркман-Найман имел две мечети, но их вакуфные доходы в списке отсутствуют.²

ТУРК

По преданию, в гузаре жили давно осевшие, тюрко-язычные кочевники. Основным занятием жителей было производство ковш, чекмена, паласов, т.е. продукции кочевников-скотоводов.

В 1886 г. в гузаре Турк жили 40 семей, из которых 18 имели по одному дому, оцененному от 30 до 90 руб., 8 - по два дома, оцененных от 30 до 100 руб., остальные владели:³

¹ ЦГА УзССР, ф.18, оп.1, д. 5811, л.22, 23.

² ЦГА Тадж.ССР, ф.1, оп.1, д. 611, л.74, 75.

³ Там же, д. 1170, л.12-14.

Имя и фамилия владельца	Число домов и их стоим. руб.	Название лавки	Стоимость лавки со- гласно оце- ночному листу, руб.
Ниязмурзабой Юлдашев	1/70	2 комнаты на шерстя- ном базаре	10
Олжашкур Сафарбоев	1/90	То же	10
Урунбой Ниязмахмадов	2/120	Комната в шерстяном базаре	5
Азимбой Ражаббоев	1/200	Лавка по продаже ситца	100
		2 лавки в шерстяном ряду	200
Кудашбой Юлдашбоев	1/120	Лавка в шерстяном ряду	120
Тагобой Хайтбоев	2/240	2 лавки в шерстяном ряду	300
Нурмахмад Юлдашев	2/130	Лавка на базаре, где продаются ножи	90
Бердимурад Хайтбаев	1/100	2 лавки в шерстяном ряду	200
Махмадэкуб Махмадрахимов	1/130	Лавка по продаже хлопкового масла	50
Махмадажбой Махмадрахимов	2/250	Лавка в кипишном ряду	150
		Лавка в кунжутном ряду	80
Бободжон Ташбоев	2/140	Лавка в шерстяном ряду	120
		Лавка по продаже семян	15
Муллорузибой Шадимахмадов	2/190	2 лавки в шерстяном ряду	150
Муллокосим Муллоалимов	1/40	3 лавки в кунжутном ряду	150

Из перечня лавок видно, что основным занятием жи-
телей этого гузара была торговля шерстью.

В 1934 г. в гузаре Турк зарегистрировано 222 до-
мовладельца. Менее чем за 50 лет число жителей увеличилось
более чем в 5 раз.

Гузар Турк имел одну мечеть, но в следствии 1899 г.
ее вакуфные доходы отсутствуют. Согласно переписи 1886 г.,
в гузаре действовала баня "восточной постройки", которая была
оценена в 70 руб. и принадлежала жителю этого же гузара
Сохиоханту Назарову, который не имел собственного дома.²

ТОШКАНДИ

По устным сведениям, основной состав тюркоязычного
населения гузара переселился из Ташкента.

В 1886 г. в гузаре Тошканди жили 57 семей, из кото-
рых 27 имели по одному дому, оцененному от 20 до 200 руб.,
три - по два, оцененных от 30 до 60 руб. каждый, остальные
семья владели.³

Имя и фамилия владельца	Число домов и их стоим., руб.	Название лавки	Стоимость лавки со- гласно оце- ночному листу, руб.
Усто Омилъди Шарифов	1/100	Лавка в верхнем кузнечном ряду	40
Сарайск Конижабаев	1/100	Лавка по продаже кожи в мясном ряду	100
Усто Ходжакарим Ходжаалимов	1/80	Лавка у дома	20
Муминбой Отеминбаев	1/40	Лавка в мясном ряду	60

1 ЦГА Тадж.ССР, ф. I, оп. I, д. 611, л. 74, 75.
2 Там же, д. 1170, л. 109.
3 Там же, л. 21-24.

Махмадсалимбой аксакал Отаджонбоев	I/100 I	15 лавок на базаре в хлебном ряду Та же (?)	200 200
Холембой Отаджонбоев	I/200	2 лавки на базаре в пшеничном ряду 2 лавки в ячменном ряду	200 120
Хакимбой Отаджонбоев	I/100	2 лавки в мясном ряду	70
Ашурали Махмадэров	I/80	Лавка на базаре в мясном ряду Кладовая	70 5
Назармахмад Каримбеков	2/180	Лавка на базаре по продаже моркови	120
Изобой Махмадскиров	2/140	Лавка на базаре по продаже соли	40
Утбасар Холмурадov	I/100	Кладовая в мясном ряду	5
Сафарали Наврвзбоев	I/80	Лавка в мясном ряду	60
Махмадэсуб Раджаббоев	I/100	Лавка на базаре по продаже моркови Лавка в мясном ряду	20 70
Махмадэкуб Махмадшухурбоев	2/100	Лавка на базаре в мясном ряду	30
Худойназар Очильбоев	I/130	Та же	70
Махмадназар Юсуфбоев	I/100	" "	70
Низзали Ирис аксакал	I/150	" "	70
Норбой Рахимджанбоев	I/80	" "	60
Умарбой Кядашбоев	I/80	Лавка в мясном ряду	50
Махмадали Нуралиев	I/50	Лавка на базаре в мясном ряду	100
Норбек Ёрибеков	2/155	Та же	110
Каримбек Алиев	I/100	" "	60

Махмадрасул Ашурбоев	I/100	2 лавки в мясном ряду	130
Бобобек Джонибеков	2/100	Лавка на базаре в мясном ряду	50
Алимжон усто Сармисаков	I/80	Лавка на базаре	40
Тешабой Додожонбоев	I/100	Лавка около сая Лавка в мясном ряду	120 40
Кенджабой Ашурмахмад Додожонбоев (?)	I/200 I/200	Та же " "	100

В переписи за 1886 г., под разделом "Не имеющие собственных домов" по гузару Тошканди числились 6 человек. Четверо из них имели по одной лавке в мясном ряду, двое других по одной - в мясном и пшеничном рядах и две лавки в кирпичном ряду. Каждая лавка была оценена от 30 до 75 руб. Следует отметить, что четверо из шести лиц, не имеющих собственных домов, были сыновья ура-тюшнского аксакала Салимбаи Атаджанбоева. Поэтому вызывает подозрение отсутствие у них собственного дома, тем более, что один из них владел двумя лавками, оцененными вместе в 100 руб. Возможно, аксакал, во избежание "хлопот" по уплате налогов, собственноручно записал своих сыновей в список лиц, не имеющих собственных домов.

Из данных за 1886 г. видно, что из 55 лавок, примерно 41 была расположена на базаре в мясном ряду, т.е. основным занятием большинства жителей гузара Тошканди была продажа мяса. Поэтому этот гузар часто называли "гузари Кассоби" (квартал мясников).

Обращает внимание неравномерная оценка стоимости лавок: одна лавка оценена до 200 руб., в то же время 15 лавок, принадлежавших Салимбаи, также оценены в 200 руб. Это объясняется тем, что оценочный лист городского недвижимого имущества, составленный в 1886 г., подписан аксакалом г.Ура-тубе тем же Салимбаем и квартальным депутатом Тешабой Додожонбаевым, который также был из этого гузара.

Согласно переписи 1834 г., число жителей гузара Тошканди, по сравнению с 1886 г. увеличилось более чем в 2,5 раза и достигло 164. По сведениям за 1899 г., в гузаре Тошканди действовали две мечети. Их ежегодные доходы не сообщаются.¹

БОГ

Гузар расположен на правом берегу сая. В основном списке переписи 1886 г. сведения об этом гузаре отсутствуют. В дополнительном списке, в разделе "Не имеющие собственных домов", приведены имена трех лиц из этого гузара. Все они не имели собственных домов, но владели лавками, одна находилась в гузаре Бог, две - в гузаре Джари-Палвонходжа. Чем они торговали, что производили, не известно. Лавка в гузаре Бог была оценена в 20 руб., а две другие - в 7 и 10 руб.²

Из переписи 1886 г. видно, что ниже других оценивались лавки по починке обуви. Судя по оценке, возможно, все три лавки принадлежали бедным ремесленникам.

В 1889 г. в гузаре Бог действовала одна мечеть, валовые доходы которой составляли две лавки (в кишиминном и ослином рядах).³

В 1901 г. мугаваллий мечети гузара Бог суфьи Баратбой усто Пирмухаммадов представил три вакуфных документа, согласно которым имущество этой мечети составляло: один двор в гузаре Бог, одна двойная (?) лавка, на соляном базаре и одна лавка на кишиминном базаре.⁴ В переписи за 1886 г. в вакуфе мечети гузара Бог значится одна лавка в кишиминном ряду, оцененная в 50 руб., и одна лавка в табачном ряду, оцененная в 30 руб.⁵

По устным сведениям, в гузаре, кроме мечети, действовал корихона, школа для мальчиков, две лавки по торговле

¹ ЦГА Тадж.ССР, ф.1, оп.1, д.611, л.74, 75.

² Там же, д.1170, л.108.

³ Там же, д.1309 л.18-18.

⁴ ЦГА УзССР, ф.18, оп.1, д.1147 а, л.217.

⁵ ЦГА Тадж.ССР, ф.1, оп.1, д.1170, л.110.

мелочью и 2 чайханы. Жители гузара занимались садоводством, ткали чалму, сапожничали, перепродавали фрукты.

ШОКАРИМБОЙ

Гузар назван именем сына строителя мечети. По устным сведениям, этот гузар отделился от гузара Бог. Неким богачем Шосайдбоем была построена небольшая мечеть и это послужило основой для отделения части жителей гузара Бог в самостоятельный гузар.

По всей вероятности, Шосайдбой построил мечеть, но не позаботился отделить ее от гузара Бог. Его сын сумел осуществить замысел своего отца, сделав часть жителей от гузара Бог. Возможно по этой причине, новый гузар получил имя Шокаримбой.

В письменных источниках никаких сведений об этом гузаре не сохранилось. По устным сведениям, на территории гузара находился сарай, чайхана, лавка по торговле мелочью. Многие жители гузара были мадхони (профессиональные рассказчики священных историй).

ХОДЖАФАХРИДИН

Это название гузара и одной из двух даха (частей) г.Ура-Тобе, получивших имя влиятельного ходжи (время жизни его не удалось выяснить).

Дильшод, будучи в Ура-Тобе в конце XIX в., встречалась с Саида-Бону, дочерью Ходжафахридина. Однако по этим скудным сведениям в настоящее время мы не можем утверждать, что имя отца Саида-Бону имеет прямое отношение к названию гузара.¹

По данным 1886 г., в гузаре жили 66 семей. Из них 39 имели по одному дому, оцененному от 40 до 100 руб., четыре - по два дома каждый, оцененных от 30 до 70 руб., остальные владели:²

¹ А.М.Ухтаров. Дильшод и ее место в истории общественной мысли таджикского народа в XIX - начале XX в., стр.102,202.

² ЦГА Тадж.ССР, ф.1, оп.1, д.1170, л.17-20.

Имя и фамилия владельца	Число домов и их стоим., руб.	Название лавки	Стоимость лавки сог- ласно опе- ночному листу, руб.
Мухаммадройи усто Мухаммадсалихов	I/100	Лавка на базаре в сапожном ряду	80
Азимджон Мухаммадкаримов	I/80	Лавка на базаре в молочном ряду	110
Шамсимухаммад Рахматуллаев	I/80	Сарай, где продавали саман Лавка на базаре в сапожном ряду	150 15
Муллободжон Мулло Курбанов	I/150	Лавка в мыльном ряду	70
Кенджабой Махмадсалихов	I/70	Лавка по продаже под- кладки для одеял	60
Махмадисо Махмадризов	I/100	Лавка по продаже красок	120
Мирраджаб усто Бобоев	I/160	2 лавки в мыльном ряду	180
Исомаддин Махмадсобиров	I/100	Лавка в кипмишном ряду	90
Мирмахмуд Муллободжанов	I/200	4 лавки по продаже ножей Лавка в кипмишном ряду	310 80
Махмадшокир Махмадраджабов	I/160	Сарай на базаре, где продается клевер	100
Махмадрахим Махмадраджабов	I/100	2 лавки в ячменном ряду	130
Миррахмат Шодимахмадов	I/100	Лавка в гузаре Ходжа- фахриддин	20
Нормамадбой Махмадсалихов	I/180	Лавка по продаже лепешек Лавка по продаже под- кладки для одеял	70 60
Миргафур Мирбаратов	I/100	Лавка по продаже холста	30

Усто Мирсабур Махмадризов	I/80	Навес на базаре в сапожном ряду	150
Суфираджабой Апурмахмадов	I/90	Новой хона (место, где пекут лепешки) и лавка там же	160
Нормамадбой Рузибоев	I/200	Лавка в шерстяном ряду	100
Мирсалих Мирнегматов	I/70	2 лавки на базаре в рогожном ряду	180
Абдурахмон Собир Аксакалов	I/150	Лавка в верхнем ряду(?), где пекут лепешки	100
Мулломирсодик Мулломиршарипов	I/150	Лавка в кипмишном ря- ду около навеса	200
Байдиан Миррахимбоев	I/150	Лавка в кунжутном ряду	90
Махмадраджаб Рахматов	I/100	Сарай на базаре, где продается саман	200
Миррахмат Мирбачинов	I/80	Лавка на улице	20

По сведениям 1886 г., в гузаре Ходжафахриддин двое не имели собственных домов, но каждый из них владел лавкой в мясном ряду, оцененной в 100 руб. и лавкой по продаже плетенки, оцененной в 60 руб.

В последующий период, по всей вероятности, название Ходжафахриддин (в некоторых документах Хуч-бахриддин) прочно закрепилось за даха. Я сведения о гузаре перемешались со сведениями о других соседних гузарах. В архивных документах об этом гузаре данные не приведены или они сильно уменьшены. Так, по переписи 1934 г. в гузаре Ходжафахриддин числится 6 домо-владельцев.

По сведениям 1899 г., на территории гузара имелась одна соборная мечеть, но ее вакуфные доходы не указаны.¹

Из этого гузара происходила муж узбекской поэтессы Аляботун (1874-1908-1909 гг.)² по имени Зокидхоним. В 1900-

¹ ЦГА Тадж.ССР, ф.1, оп.1, д. 611, л.125.

² А.Мухтаров. Ильяод и ее место..., стр.102, 106; А н б а р б т к и. Шейрлар, рисола, Ташкент, 1970.

1920 гт. в этом гузаре жил Умарали-ходжа-патрон каландаров.

ЯККАБОГ

Гузар назван по одноименному кишлаку. Расположен в юго-восточной части города у ворот Бог. Иногда его называют Дарвоза-и Яккабог или Чилуик (его первоначально заселяли 41 человек).

В 1886 г. в гузаре жили 49 семей, из которых 28 имели по одному дому, оцененному от 20 до 200 руб., семья два дома, оцененных от 20 до 80 руб. каждый, остальные имели:¹

Имя и фамилия владельца	Число домов и их стоим., руб.	Название лавки	Стоимость лавки сог- ласно оце- ночному листу, руб.
Курбанмахмад Авезбадалбоев	2/210	Лавка и I танал клеверного поля	120
Мир (?) Мирниёзов	2/110	Лавка на морковном базаре	80
Одыл усто Сайдов	1/80	Лавка в хлопковом ряду	60
Исмаилжон Зойдбоев	1/200	Лавка на базаре в шерстяном ряду Лавка в рогожном ряду 2 лавки в иппичинном ряду	100 100 150
Муллосами Турсунмахмадов	1/100	Лавка в ячменном ряду Лавка в пшеничном(?) ряду	100 30
Усто Файзи Холмахмадов	1/100	Лавка на базаре, где продается хлопчатобу- мажные платки	60
Махмадлариф Иносбоев	1/100	2 лавки в саложном ряду	80

¹ ЦГА Тадж.ССР, ф.1, оп.1, д.1170, л.9-11.

Махмадсаид Каримбоев	2/80	Лавка в горьечном ряду	90
Ёрмахмад Ашурмахмадов	1/100	Лавка	10
Махмадрахим Махмадкаримов	1/81	Лавка на базаре в соляном ряду	60
Мирусман Абдунабиев	2/130	Лавка на улице	10
Махмадкарим усто Сафаров	1/70	Лавка в мыльном ряду	70
Махмаднасир Махмадзокиров	1/150	3 лавки, где продаются сортовые лепешки	160
Усто Мирджума Бокишарпов	1/30	Лавка на улице	10

По сведениям 1886 г., двое жителей гузара Яккабог не имели собственных домов. Один из них владел тремя лавками по продаже табака, оцененными в 100 руб. Другой владел одной лавкой по продаже табака, оцененной в 100 руб., и одной лавкой по починке обуви, оцененной в 20 руб.

Согласно переписи 1934 г., в гузаре Яккабог жили 255 семей. По сравнению с 1886 г., число жителей увеличилось более чем в 5 раз.

В гузаре в 1899 г. действовала одна учеть, вакуфные доходы которой не приведены.¹

На территории гузара имелось кладбище и мазар под названием шейх Мунтазир, здание которого, по сведениям 1895 г., было построено в 1795 г.² Постетса Дильшод в своих воспомина-ниях "История переселенцев" упоминает мазар под названием "Ходжа Мунтазир".³

СОБУНГАРИ

Гузар, который вместе с гузарами Чармгар и Курук был огорожен отдельной стеной и имел ворота, называемые "Дарвоза-и Курук".

¹ ЦГА Тадж.ССР, ф.1, оп.1, д. 611, л.74, 75.

² ЦГА УзССР, ф.18, оп.1 д. 5811, л.22, 23.

³ А.М у х т а р о в. Дильшод и ее место в истории... стр.192.

В 1886 г. в гузаре жили 19 семей, из которых 9 имели по одному дому, оцененному от 50 до 150 руб., остальные владели следующим имуществом:¹

Имя и фамилия владельца	Число домов и их стоим. руб.	Название лавки	Стоимость лавки со- гласно оце- ночному ялсу, руб.
Шодьмахмад усто Бскиев	1/120	Лавка на базаре в мыльном ряду	60
Топмахмад усто Джумабоев	2/300	Лавка в мыльном ряду	60
Корифазыл Миркосимов	1/100	Лавка на базаре в кипятильном ряду Навес	100 50
Тагоймурод Муминджанов	1/130	Лавка в мыльном ряду	70
Махмадкул Муллобобоқлов	1/100	Лавка в мясном ряду	70
Махмадшариф Сакимахмадов	1/80	Лавка в морковном ряду	80
Ахмаджонбой Муллосолжосоев	1/140	Лавка в рогожном ряду	50
		2 лавки в соляном ряду	100
		2 лавки с сапожком ряду	150
Боки ахсакал Муллоавгуров	1/120	Лавка в мыльном ряду	100
Мазмурбой Азезмахмадов	1/120	Лавка в морковном ряду	200
Худойберди Баротбоев	1/40	2 лавки в шорном ряду	60

Один из жителей гузара Собунгари, согласно сведениям 1886 г., не имел собственного дома, но владел лавкой по продаже мыла, оцененной в 80 руб.

¹ ЦГА Тадж.ССР, ф.1, оп.1. д. 1170, л.3, 4.

Из этой переписи видно, что большинство жителей имели лавки по продаже мыла. Поэтому название гузара Собунгари действительно соответствовало профессии многих его жителей.

По переписи 1934 г., в гузаре Собунгари жила 31 семья. Число жителей увеличилось за 50 лет незначительно.

На территории гузара была мечеть. В доступных нам источниках ее вакуфное имущество не приведено.

ЧАРМГАРИ-И НАВ

Гузар был расположен на правом берегу сая. Образование двух гузаров под одним названием ("Кожевенное производство") свидетельствует о развитии кожевенного производства в Ура-Тюбе. О времени образования второго гузара соответствующих сведений не обнаружено.

Гузар Чармгари вместе с гузарами Собунгари и Курук был огорожен отдельной стеной с воротами под названием "Дарвоза-и Курук". Эти гузары как бы составляли небольшую крепость внутри крепости Ура-Тюбе. Ворота "Дарвоза-и Курук", как и городские ворота, на ночь закрывались и внутрь гузара могли пройти через маленькие двери, врезанные по середине одной из створок ворот, только пешеходы.

Возможно, внутри этой крепости когда то жили люди одного рода или потомка, впоследствии разделившиеся на три ветви по роду своих занятий.

Небольшая площадь на территории гузара Чармгари называлась Лангархона. Здесь, на деревянных стойках, были закреплены длинные жерди, напоминавшие шлагбаум. На них кожевники вывешивали свой товар - кожу для демонстрации ее покупателям.

В 1886 г. в гузаре Чармгар-и нав жили 23 семьи, из которых 13 имели по одному дому, оцененному от 40 до 100 руб., две - два дома, оцененных от 60 до 150 руб., остальные владели:¹

¹ ЦГА Тадж.ССР, ф.1, оп.1. д.1170, л.1.2.

Имя и фамилия владельца	Число домов и их стоим., руб.	Название лавки	Стоимость лавки сог- ласно оце- ночному листу, руб.
Суйфибобо усто Махмади	1/100	2 лавки в рассадном ряду	40
Махмадзокир(?)	1/80	Навес в коженном ряду	100
Турсунмамад Сарынсаков	2/300	2 лавки на базаре в виноградном ряду	190
Норбой Боймамадов	1/200	Половина лавки в са- рае Рустамбека Лавка в сапожном ряду	25 20
Хамидходжа Мукимходжаев	1/70	Сарай около полицей- ской будки Мельница там же	180 150
Мирзариб Курбонбоев	1/100	Навес в сапожном ряду с коженными товарами	80
Махмадзокир Хайтбоев	1/100	Лавка на базаре в со- ляном ряду	70
Махмадсафо Махмадсалихов	1/90	2 лавки на базаре в рогожном ряду	70
Махмадзокир Махмадшокиров	1/120	Лавка в рогожном ряду	60

По сведениям 1934 г., в гузаре Чармгари-и нав жили 55 семей. Менее чем за 50 лет число семей увеличилось более чем в два раза.

КУРУК

В юридическом документе 1242 г.х. (1828) гузар на-
зван "Дарвоза-и Курук", в документе 1275 г.х. (1858-1859) -
"Куруки ходжахо", в документе 1279 г.х. (1862) - "Курук".¹
В двух документах 1901 г. гузар назван "Дарвоза-и Курук".²
В последние годы населенке гузара увеличилось, его терри-

¹ ЦГА УзССР, ф.1, оп.14, д. 26, док. № 85, 114, 135.

² Т а м ж е, ф.18, оп.1, д. 1147 а, л.217, 219.

тория расширилась. Поэтому в 1934 г. Ура-Тьюбинское бюро ин-
вентаризации разделило гузар на две части - "Курук один" и
"Курук два". Местное население называло их Куруки Поён и
Куруки Боло (нижний и верхний Курук).

Каждое название этого гузара имело свой смысл. На-
звание "Куруки ходжахо" он получил потому, что жители гуза-
ра были выходцами из кишлака Ходжахо, находящегося в пред-
горьях Туркестанского хребта. "Дарвоза-и Курук" (ворота Ку-
рук) называли потому, что гузар Курук, вместе с гузарами
Собунгари и Чармгари, был огорожен стенами, составляя кре-
пость внутри города, и имел ворота.

Курук был одним из густонаселенных мест г.Ура-Тьюб.
В 1886 г. в нем жила 81 семья, из которых 43 имели по одному
дому, оцененному от 30 до 120 руб., 12 - по два, оцененных
от 40 до 100 руб., остальные имели:

Имя и фамилия владельца	Число домов и их стоим., руб.	Название лавки	Стоимость лавки сог- ласно оце- ночному листу, руб.
Соидходжа Исоходжаев	1/200	Лавка в чайном ряду	100
Мансурбой Юнусхайков	1/200	2 лавки в рогожном ряду Лавка в хлебном ряду	100 120
Хакимжонбой Хасанбоев	1/200	Лавка на рогожном базаре Лавка-маслобойка там же 2 лавки в сапожном ряду	60 100 250
С.Баратбоев	2/120	Лавка на базаре, где продаются матовые нити	60
Тойсбой Салимбаев	1/200	2 лавки в рогожном ряду	135

¹ ЦГА Тадж.ССР, ф.1, оп.1, д.1170, л.4-6.

		2 лавки в ножевом ряду	150
Миралим Мирянусов	1/100	Лавка по продаже рисовой крупы	80
Махмадзоир Махмадзаширов	1/60	3 лавки в рогожном ряду	210
Усто Душуб Хасанбоев	1/50	2 лавки в горшечном ряду	150
Махмадрахмоб Махмадсалимов	1/200	2 лавки в мясном ряду	190
Нодирмахмад усто Юлдашев	1/100	Лавка в красильном ряду	20
Шадьмахмад усто Юлдашев	1/60	Та же	50
Махмадхукурбой Авезмахмадов	1/150	" "	80
Додолжон Миршарифджонев	1/125	Половина лавки в сарае Рустамбека	60
Мирсаид усто Бойту	1/100	2 лавки в килимном ряду	180
Мулдасармузо усто Сайдон	1/150	Лавка в гузаре Курук	20
Сыдулло Рахматуллоев	2/100	Лавка в старом сапожном ряду	25
С. Махмад Джимгабаев	2/120	Та же	20
Авезмахмад Махмадрахмобов	1/30	Лавка в килимном ряду	90
Мулломамурбой Холмхамдбоев	3/200	Лавка на базаре в соляном ряду Комната в сарае Рустамбека	60 50
Мираюб Мирраджобов	1/80	Лавка в ножевом ряду	90
Махмадлатиф Махмадазимов	1/100	Лавка в рогожном ряду	60
Ашурмахмад Махмадраджобов	1/150	Лавка на пленочном базаре Лавка в рогожном ряду	80 160

Махмадкарим Бабаев	2/200	2 лавки в мясном ряду	175
Бободжонбой Мирмонов	1/100	Лавка около сарая Лавка на морковном базаре	150 120
Усто Почокалон усто Миракилов	1/60	Лавка около сарая	100
Усто Махмадсолих Мирхасанов	1/30	Лавка на улице	10

По этим же сведениям, 6 человек из жителей гузара Курук не имели собственных домов, но владели 10 торговыми и ремесленными лавками. Из них один человек владел четырьмя лавками по продаже ножей, оцененными все вместе в 200 руб., один - двумя лавками по продаже мяса и килимша, оцененными в 220 руб., один - одной лавкой по продаже плетёнок, оцененной в 70 руб. и 0,5 таяла клеверного поля, оцененного в 30 руб., в гузаре Ботж хан. Остальные трое имели по одной лавке в мясном (две лавки) и в красильном ряду, оцененных от 50 до 100 руб.

Сведения 1886 г. в какой-то мере дают исную картину занятий жителей гузара Курук.

Согласно инвентаризации 1934 г., в гузаре "Курук один" зарегистрировано 18 семей, "Курук два" - 55.

На территории гузара Курук находились две мечети (одна из них пятничная), коршона, баня, чайхана и лавка по торговле мелочью.

Согласно юридическому документу 1242 г.х. (1827), пятничная мечеть гузара Курук владели следующими закупными имуществом: 3/4 меры воды в 16-суточном обращении из арнака Ходжатохир, 0,5 меры воды в 16-суточном обращении из арнака киллана Пани.¹ Согласно документу 1275 г.х. (1858-1859), закуп этой же мечети определен в 0,5 меры воды в киллаке Басманда, 0,5 меры воды в киллаке Янгй-Курган, 0,5 меры воды в киллаке Тарнау.²

¹ ЦГА УзССР. Ф.1. оп.14. д. 26, док. № 114.

² Там же, док. № 135.

Вакуф гузарной мечети, известной под названием мечеть Алам, согласно юридическому документу 1279 г.х. (1832), составляли одну меру воды в кишлаке Даяат.¹ По другому документу, представленному в 1901 г. мутаваллим мечети кори Рахмиддон домудло Акунджоновым, мечеть владела 0,5 меры воды из арника кишлака Паши с 15 мананами земл., орошаемой этой водой.²

В этом же году другой мутаваллим мулле Алиёходжа кази Муссходжаев представил четыре вакуфных документа, согласно которым вакуфное имущество мечети и тахоратхон при ней составляли: 0,5 меры воды из арника кишлака Паши, 0,5 меры воды из арника кишлака Янги-Курган, 1/4 меры воды с орошаемой ей землей в 18-суточный период из арника Микробои, 0,5 меры воды, получаемой в 18-суточный период из арника кишлака Тарнау с 6 мананами земли.³

В переписи 1886 г. указано, что вакуфу мечети гузара Курук принадлежала одна баня, оцененная в 150 руб.⁴

В 1899 г. обе мечети получали доход в размере 153 пудов зерна.⁵

Корихона гузара Курук, согласно документу, представленному кори Муллоджонси мулло Охунджоновым в 1901 г., владела 1/4 меры вакуфной воды из арника кишлака Сарай в 18-суточном обращении и относящейся к ней землей.⁶

Ишаны, жившие в гузаре Курук, относились к суфийскому течению хуфия. В 1899 г. они имели 39 мюридов.⁷ В гузаре действовала женская школа, в которой в 1899 г. училось 12 девушек.⁸

¹ ЦГА УзССР, ф.1, оп.14, д. 26, док. № 85.

² Там же, ф.18, оп.1, д. 1147а, л.217.

³ Там же, л.216.

⁴ ЦГА УзССР, ф.1, оп.1, д. 1170, л.111.

⁵ Там же, д. 611, л.74,75.

⁶ ЦГА УзССР, ф.18, оп.1, д.1147а, л.219.

⁷ ЦГА УзССР, ф.1, оп.1, д. 611, л.33,34.

⁸ Там же, д. 589, л.48.

Вышеизложенное показывает, что гузар Курук был одним из заселенных и крупных гузаров в г.Ура-Тюбе.

КАЛАНДАР-ХОНА

В г.Ура-Тюбе под названием Каландар-хона было известно несколько мест - в гузарах Дарвоза-и Боло, Дарвоза-и Тал, Каробек, Яккабог. В данном случае речь идет о последнем, расположенном недалеко от гузара Ходжибахридди. В сарае гузара Каландар-хона останавливались каландары (странствующие дервиши): в чайхане, которая была рядом, они проводили большую часть своего времени.

Ю.Ишанов так описывает Каландар-хону: "Каландар-хона - это богоугодное заведение, вроде наших (т.е. русских - А.М.) богоделен, с той разницей, что здесь живут не сырые и беспомощные, а дураки, вродивые, и им не предлагается ни пища, ни одежда, а они сами себя содержат. В нижних рубашках, в тряпье, в мохнатых особом покроя остроконечных шапках, с длинными палками с железным набабдашником, с четками и с горбачи на плечах, ходят они по базару или по городу, распевая духовные песнопения. Сарти дают им по чеке, по куску хлеба, или по щепотке молотого табаку, или кто чем торгует; другие ходят с черепком в руке, где на горящих угольях горит благоухающая трава; подходя к лавке, они кадят черепком, и за это благоуханье получают лепту; другие кадят, предсказывают будущее, передают бешектау, кричат дико с пеной у рта - это блаженные, высший класс вродивых; есть и такие, что ходят совершенно нагие, безо всякого покроя - это почти святые."²

По словам Ю.Ишанова, в пяти домах Каландар-хон жили 50 каландаров. В 1886 г. в гузаре Каландар-хона насчитывалось 10 семей, из которых пять имели по одному дому, оцененному от 50 до 100 руб., одна - два, оцененных в 150 руб., две, кроме домов, оцененных в 90 и 120 руб., владели сараем, один из которых оценен в 160 руб., другой - в 200 руб.

¹ Чахла - медная медная монета.

² Ю.Ишанов, "Ура-Тюбе и его округ. "Отечественные записки", 1867, № 7, стр.530.

Двое других, кроме домов, опененных 70 и 80 руб., имели:¹

1. Шомукум Шорахимов - три лавки на базаре в шерстяном ряду (200 руб.).

2. Халикназар Низзобоев - лавку и навес на базаре (50 руб.).

Гузар Каландар-хона имел свои мечеть, однако в сведениях за 1899 г. ее вакуфные доходы не приведены.²

На территория гузара Каландар-хона находились два мазара: Марзум (?) хон и Умар шайх. Хозяйством обоих мазаров ведал один шайх.³

ГУЗАРИ УРУС

Образовался после присоединения г.Ура-Тюбе к России (1866 г.) за счет административного управления, солдат гарнизона, лазарета и пр. Гузар находился на правом берегу сая, под резиденцией бывших ура-тюбинских правителей, на высоте Муг.

Число жителей гузара ежегодно колебалось. По сведениям 1886 года, в гузаре Урус жили 11 человек, которые владели небольшими участками земли от 117 до 1213 квадратных саженей. В числе 11 жителей 5 были священник, купец, военный, стационарный смотритель и один местный житель.⁴

В 1934 г. в гузаре Урус жили 52 семьи, по сравнению с 1886 г., число жителей увеличилось примерно в пять раз. На его территории была построена православная церковь.⁵

КОСЫ

Об этом гузаре г.Ура-Тюбе в памяти населения никаких сведений не сохранилось и его местонахождение также не удалось выяснить. Между тем, по архивным данным, на его территории действовали медресе и мечеть. Согласно пяти документам, представленным в 1901 г. мутаваллием Атауллохом ишан

¹ ЦГА Тадж.ССР, ф.1, оп.1, д. 1170, л.20.

² Там же, д. 611, л.74, 75.

³ ЦГА УзССР, ф.18, оп.1, л. 5811, л.22, 23.

⁴ ЦГА Тадж.ССР, ф.1, оп.1, д. 1170, л.1, 2.

⁵ Подробно об этом гузаре см. работу Н.Касымова в этом сборнике.

Мухтархоновым, полное название гузара было "кизи Марумар шахид" (мученик). Медресе и мечеть владели тремя участками земли, 1/8 меры воды, еще нимхурд Иасирак¹ воды, получаемый в 15-суточный период из арника Козиён, 6 участками земли в кишлаке Джаркурган, одной мерой воды с 1000 манами земли, получаемой на одни сутки в 20-суточный период из арника кишлака Дакат, 0,5 меры воды из кишлака Джаркурган с 50 манами земли, дуним сер земли в гузаре Коси (Себор). 1/3 часть сада, 1,5 манами земля в кишлаке Джаркурган, доход 1 2/3 сада, 1,5 манами земли за стенами Ура-Тюбе и 1/4 мерой воды, получаемой в 15-суточный период из арника кишлака Подкиндак.²

По двум другим документам, представленным в том же году, тем же мутаваллием, помимо вышеперечисленного, вакуфу мечети гузара Коси принадлежали 1/3 воды, получаемой в 22-суточный период из арника местности Чапир с 50 манами земли, 1/4 меры воды, получаемой в 16-суточный период из арника кишлака Непонур с 10 манами земли.³

Из вышеприведенных сведений вытекает, что гузар Коси был назван по имени кизи Марумара, который был убит (он назван "шахид"). Кроме того, гузар имел второе название - Себор (двоякое название сада). Из перечисленного по семи документам видно, что медресе и мечеть владели значительной долей земли и орошаемой водой.

По всей вероятности, еще до начала ХI в. этот гузар получил другое название, а документы сохранили его старое наименование.

ГОРОДСКИЕ СТЕНЫ И ВОРОТА

Город Ура-Тюбе был обнесен со всех сторон двумя высокими стенами со множеством башен и глубоким рвом. До присоединения Ура-Тюбе к России стены города были серьезной

¹ Нимхурд равен 1/4 чайрака (чайрак в Ура-Тюбе - 4,1088 кг). Иасирак равен 256 г (см. Е.А.Д а в и д в и ч. Материалы по метрологии средневековой Средней Азии, стр.82, 95, 107).

² ЦГА УзССР, ф.18, оп.1, д. 1147а, л.216.

³ Там же, л.224.

преградой для осаждавших войско противника. Более детальное описание этих стен встречается в работе А.И.Мамоева.¹ Некоторые следы городских стен сохранились до настоящего времени. Двойные стены окружали полукольцом всю северную часть города, проходя с востока от высоты Калла-Манор, через высоту Муг, на высоту Тал. От западной части высоты Тал стены превращаются на юг. Место прохождения стен в западной части видно по плану города, снятому в 1866 г. Они проходили по местности Ур, затем на восток, через гузар Каробек, по направлению к Калла-Манор. У сохранившихся частей стен проследиваются следы неоднократных ремонтов.

Кроме двойных внешних стен, на территории города в некоторых местах и поныне сохранились крепостные стены (например, по ул. Крупской между домами № 28 и 30). Они могут быть и остатками внутригородских стен, окружавших один или несколько гузаров.

Огораживать один или несколько гузаров общей стеной является старой традицией в мусульманской культуре. По словам акад. В.Бартольда, арабы, захватывая чужие или строя новые города, каждому племени отводили особый квартал, где, кроме общих стен города, существовали стены с воротами между отдельными кварталами или даже улицами. "Арабы принесли такой тип города в Персию, таково, например, было устройство Мерва в XI-XII вв."² Квартальные ворота закрывались на ночь.

Вероятно, остатки мощных стен на территории современного г.Ура-Тюбе - это бывшие "микрорепости" отдельных гузаров. Ограждение общей стеной трех вышеуказанных гузаров (Чарчагар, Собунгар, Курук) на правом берегу сая, свидетельствует о том, что древние традиции здесь сохранялись длительное время, ибо эти гузары образовались значительно позже, чем гузары на левом берегу сая.

Остатки крепостных стен внутри г.Ура-Тюбе могут свидетельствовать и о другом.

¹ А.И.Мамоев. Исторический обзор Туркестана и наступательное движение в него русских. СПб, 1890, стр.248.

² В.В.Бартольд. Соч. Т.6, М., 1966, стр.157.

По преданию, местом старого города была территория современных гузаров Богат, Джановахона, Мазор-Кучкорак и Урда-и кухня. Резиденция правителя находилась в Урда-и кухня, ватем была перенесена на другое место, а прожнее ее место сохранило название старой крепости (Урда-и кухня).

По преданию, город когда-то тянулся узкой полосой по левому берегу сая. О резиденции правителя в гузаре Урда-и кухня сообщает автор Хумули (начало XIX в.).

Постепенное расширение города потребовало раздвижения стен и устройства еще трех ворот. В его территорию была включена и старая резиденция правителей на высоте Муг. Такие перестройки на протяжении многих столетий могли происходить неоднократно. Причиной тому, кроме разрушительных войн, могли быть и экологические последствия наводнения. Вода разрушала часть домов, расположенных по берегам сая, обносила ворота Сок-Боло и Сок-Поби. В результате, город оставался уязвимым для врагов. Внутренние стены города ("микрорепости") служили временной защитой, когда восстанавливали разрушенное.

Сохранившиеся до сего времени остатки двойных стен, описание крепости очевидцами в парокиме офицерами перед взятием г.Ура-Тюбе 2/15/ октября 1866 г., потери, понесенные царскими войсками, свидетельствуют о прочности крепостных стен г.Ура-Тюбе, об удачном расположении их на трех окружающих город высотах. По мнению очевидцев, сред. захваченных царскими войсками городов Средней Азии в 1865-1868 гг., город Ура-Тюбе был одной из сильнейших крепостей.

Первые письменные сведения об ура-тибинских городских воротах относятся к последней четверти XVIII в. По словам Филиппа Куримова, "городских ворот" было четыре.¹ В конце 60-х годов XIX в. их было семь.² В памяти населения сохранились следующие ворота:

I. Яккабог (одинокий сад) - юго-восточные ворота, расположенные на территории одноименного гузара.

¹ Ф.Куримов. Десятилетнее странствование. М., 1862, стр.41.

² А.Кушакевич. Сведения о г.Ура-Тюбе. "Туркестанские ведомости". 1872, № 14.

2. Сои-Боло (Верхний сая) - южные ворота города, получившие свое название от речки (сая), протекающей через город.

3. Каробек - юго-западные ворота на территории одноименного гузара (в конце современной ул. Пионерской).

4. Дарвоза-и Боло (букв. Верхние ворота) - западные ворота, на территории одноименного гузара, в конце улицы им. Фрунзе, недалеко от старинной бани и мечети. Некоторые старики называют их "Дарвоза-и боло" (ворота дьявола), очевидно, потому, что это было более уязвимое место города, откуда чаще всего войска противника проникали внутрь города и грабили его.

5. Тал - северо-западные ворота, расположенные на юго-западном склоне высоты Тал, давшей название этим воротам. А. Кушакевич приводит другое название этих ворот - Дарвоза-и Ниджони, т.е. в XIX в. ворота носили название кишлака Ниджони, через которые ближайшим путем можно было проехать в этот кишлак.

6. Сои-Поён (Нижний сад), как и Сои-Боло, получил свое название от речки (сая), протекающей через город.

7. Чакмок Тош (ворота-камень) - такое название приводит А. Кушакевич. У местных жителей название седьмых ворот и их местонахождение не сохранилось. О наличии седьмых ворот города сообщает и А. Кастанье, но не приводит их название.¹

О местонахождении этих ворот мы позволили себе сделать следующие предположения. Дорога, проходящая через русскую часть, по прямой поднимается вверх между высотами Муг и Калла-Манор до пересечения городских стен, и на этом месте обрывается. По всей вероятности, здесь могли быть седьмые ворота. Однако из-за того, что вблизи этих ворот нет питьевой воды, а следовательно, и жилых построек, большое пространство по обеим сторонам дороги было отведено под

¹ А. Кастанье. Древности Ура-Тюбе и Шахристана. "Протоколы заседания и сообщения членов Туркестанского кружка любителей археологии". Ташкент, 1915, стр. 80.

кладбище. За стенами также нет близлежащих населенных пунктов (куда могли бы проехать через эту дорогу). Из-за крутого подъема гужевому транспорту невозможно или чрезвычайно трудно было подниматься к этому месту. Ворота служили только для военных целей, а гражданское население их не использовало. После прекращения феодальных войн ворота перестали служить прежним целям, а их название не сохранилось в памяти населения (археологические раскопки или новые письменные источники в дальнейшем, возможно, уточнят название седьмых ворот).

Ворота Чакмок Тош, Сои-Боло, Яккабог входили в Ходжафахриддинскую часть города, а Дарвоза-и Боло и Сои-Поён - в Охунонскую. Ворота Каробек разделяли город на две части.

Вышеприведенные сведения свидетельствуют о том, что территория г. Ура-Тюбе к середине XIX в., по сравнению с XVIII в. значительно расширилась, поэтому потребовалось строительство еще трех ворот. Этими воротами могли быть Сои-Боло, Сои-Поён и Чакмок Тош. После присоединения Средней Азии к России и прекращения феодальных войн, городские ворота потеряли свое прежнее значение, вследствие чего даже названия некоторых были забыты.

Интересно отметить, что все семь ворот названы или по месту своего расположения, или по гузарам, или получили название населенного пункта, куда можно было попасть через эти ворота (например, Дарвоза-и Ниджони). Таким же путем получили свое название некоторые ворота гор. Бухары, которые назывались дарвозаи Самарканд, Карокул, Карши и т.д.¹

МЕЧЕТИ

Первые сведения о количестве мечетей г. Ура-Тюбе относятся к концу 60-х годов XIX в. По одним данным, здесь насчитывалось 122 мечети, что должно быть преувеличено.²

¹ О. А. Сукарева. К истории городов Бухарского ханства. стр. 96, 97.

² Ежегодник. Материалы для статистики Туркестанского края. Под ред. Н. А. Маева. СПб, 1872, стр. 52.

По другим - мечетей было 67, богаделен (очевидно, корихона)-пять,¹ что является реальным. В сведениях конца XIX - начала XX в. приводятся одна-две мечети. И.И.Гейер пишет о 65 мечетях,² что подтверждается архивными сведениями 1899 г. Из этого числа 6 были пятничными, 5-расположены за городскими стенами (например, гузар Кемухтгари находился внутри города, а его мечеть была за стенами). Остальные четыре мечети относились: две - к гузару Боги Малла-хон и две - к махалла Бобо Таго,³ расположенных за чертой города.

Из сведений 1899 г. видно, что в четырех гузарах - Ходжафахриддин, Намозгох, Охунон и Кок-Гумбаз мечети были только пятничными, а в гузарах Курук и Мулчар, кроме пятничных, были и приходские (в первом одна, во втором две).

В пяти гузарах (Тошканди, Туркман, Боги Малла-хон, Мулчар и Дарвоза-и Боло) имелось по две мечети, а в гузарах Кавола-Ичакон, Сорбон и Джанозахона - по три.

В списке за 1899 г. приведены вакуфные доходы 31 мечети, которые составляли 1806 руб. 60 коп. деньгами и 1422 пуда зерна. Из них все пятничные мечети получили вакуфный доход в 858 руб. 80 коп. деньгами и 374 пуда зерном. Остальные мечети также владели вакуфными землями и другим имуществом, что видно из сведений, приведенных по гузарам. В годовом отчете начальника Ходжентского уезда за 1874 г. говорится, что мечетям принадлежало примерно 10 000 тананов земли.⁴

Кроме 66 мечетей, зарегистрированных в 1899 г., в г.Ура-Тюбе действовали еще две мечети - Сари-Чашма в центре города на базарной площади и мечеть Муг в цитадели, которая была придворной мечетью. Она упоминается в юридическом до-

¹ Ю.Ю.Жаков. Наши приобретения в Средней Азии. Ура-Тюбе и его округ. "Отечественные записки", 1867, № 7, стр.590.

² И.И.Гейер. Путеводитель по Туркестану. Ташкент, 1901, стр.168.

³ ЦГА Таджикской ССР, ф.1, оп.1, д. 611, л.74,75.

⁴ ЦГА УзССР, ф.17, оп.1, д. 21, л.82.

кументе 1281 г.х. (1864).¹ Согласно вакуфному документу, представленному в 1901 г., мечеть Муг названа мечеть Боло-и Ура и приведен ее вакуф - 1/4 меры воды из арма Худон, с принадлежавшей ей земель.²

Вакуфу мечети Сари-Чашма в 1886 г. принадлежали 4 лавки, оцененные в 150 руб., в которых продавали бумажные нитки, и одна лавка, оцененная в 100 руб., в чайном ряду. Согласно сведениям 1889 г., вакуфу этой мечети принадлежали 4 лавки на базаре калоба (приха) и одна лавка на рисовом базаре.³

Итак, по официальным сведениям, к концу XIX в. в городе Ура-Тюбе действовали 68 мечетей. Несомненно, эта цифра менялась по мере строительства мечетей, включая пятничные к началу XX в. Например, в документе 1901 г. упомянута соборная мечеть Рустамбека,⁴ которая не вошла в вышеприведенные источники.

По устным и письменным сведениям, мечети строили частные лица - богачи. Они же, в основном, жертвовали вакуф мечетям, которые зачастую носили их имена. Некоторые имена богачей, построивших мечети, приведены нами по гузарам. В официальных документах сохранились и другие имена. Однако, к какому гузару относятся эти мечети, установить почти невозможно. Перечисляя их названия, мы надеемся, что со временем удастся отнести их к соответствующему гузару.

Мечеть Миррахим дивонбеги упоминается в юридическом документе 1268 г.х. (1851);⁵ мечеть Дастурхончи, построенная Махмудом додхо сыном Хасанджон боя, - в 1256 г.х. (1840); мечеть Аллабой-дывонбеги упоминается в документе 1283 г.х. (1866); мечеть, построенная мулло Амонбоем сыном

¹ ЦГА УзССР, ф.1, оп.14, д. 26, док. № III.

² Там же, д. II47а, л.223.

³ ЦГА Тадж.ССР, ф.1, оп.1, д. II70, л.111 и д. 1309, л.16-18.

⁴ ЦГА УзССР, ф.18, оп.1, д. II47а, л.216.

⁵ Там же, ф.1, оп.14, док.№ 142, л.26.

Байбека, - в документе 1265 г.х. (1849); мечеть Хасан-дивонбеги - в документе 1285 г.х. (1869)¹ и мечеть Хаким-кассоба - в архивном документе 1886 г. Вакуфу последней принадлежали три лавки возле самой мечети.²

Из этого перечня видно, что почти все мечети были построены в 40-60-е годы XIX в. Исключено, что большинство строителей было в чине дивонбеге.

Каждая из этих мечетей имела свой вакуф. Доход мечетей Миррахим-дивонбеге и Дастурханчи составляли мыльковые земля и 3/4 меры воды, а также мыльки хурри-и холис из арна чун Бута с землей, относящейся к ней. Вакуф остальных четырех мечетей составляли три меры воды в кишлаках Сароби, Иторчи, Мунджун и Джар-Курган и три участка сада в последнем кишлаке.

Мечети в основном были каркасной постройки. Глиняные каркасные стены были недолговечными по сравнению с постройками из жженого кирпича. Они разрушались, а вместо старых строили новые. Однако новые мечети строили уже другие люди. При этом старье названия мечетей забывались, а новые получали другие названия. Вакуфное имущество старой мечети переходило к новой. Так, например, вакуф мечети Урда был передан соборной мечети Рустамбека, а вакуф разрушенной мечети гузара Ходжа-Калон перешел во владение мечети Султана ишик ога-баша.³

При большинстве мечетей города действовали школы для мальчиков, была асрахона (комната для чтений Корана), максурахона, а при мечети Намозгох - нахоракхона (место для игры в барабан). Необходимым элементом мечети была тахоратхона (место для омовения). Каждая из них (кроме махтаба) имела свои вакуфы или содержалась за счет вакуфа мечети.

Все мечети украшались прекрасной росписью искусных мастеров, резными колоннами, дверями и прекрасными решетчатыми окнами. Мечети донесли до нас запечатленные образцы искусства эдчих и мастеров прошлых столетий.

¹ ЦГА УзССР, ф.18, оп.14, док. № 128.62.73.106.192, л.26.

² ЦГА Тадж.ССР, ф.1, оп.1, л. 1170, л.111.

³ Там же, л.216, 219.

МЕДРЕСЕ

В конце XIX в. в г.Ура-Тюбе, по неподким данным, действовали восемь медресе.¹ Они были расположены в гузарах Кок, Гумбаз, Намозгох, Ходжаджон (два), Коки, Мулчар и Масляди Сафед. Вероятно, каждое из этих медресе имело свои названия. К сожалению, сохранились названия двух из них - Худойра-валлами в гузаре Намозгох и Рустамбека в гузаре Масляди Сафед. Помимо этого, в Ура-Тюбе действовало еще одно медресе с 12 муллобачами и называлось оно Сахи Говнохонда² (в каком гузаре неизвестно).

Число муллобачей и мударрисов по двум медресе (в гузарах Коки и Мулчар) отсутствует. В остальных шести - первых было 16, вторых - 151. Один мударрис преподавал от 5 до 20 муллобачам. Так, один мударрис в одном из медресе гузара Ходжаджон обучал 20 муллобачей, а три мударриса во втором медресе этого же гузара имели по пять муллобачей каждый. Такое же положение было и в других медресе. Например, один мударрис Худойра-валлами имел 20 учеников, а 8 мударрисов медресе Кок-Гумбаз - 44. По сведениям 1899 г., в 49 худжах медресе Рустамбека жили 40 муллобачей и три мударриса. Непонятно, почему медресе не было укомплектовано по числу худжа, хотя вакуфные доходы его вполне могли обеспечить значительно большее число муллобачей и мударрисов.

По сведениям 1899 г., медресе Рустамбека получало 80 руб. деньгами и 3200 пудов зерна вакуфного дохода. Первое медресе гузара Ходжаджон (1 мударрис и 20 муллобачей) получало 18 руб. и 587 пудов зерна вакуфного дохода, а второе медресе (3 мударриса и 15 муллобачей) - только 36 пудов зерна. Доходы медресе Кок-Гумбаз в этом году составляли 460 руб. деньгами и 1744 куды хлеба; по медресе Коки - две меры воды, 1053 мана земли, 6 участков земли (без указания их размера), два сада; медресе Намозгох - 18 мер воды.

¹ Обнаруженные новые источники уточняют прежнее цифру о количестве медресе в г.Ура-Тюбе. См.: А.И. у х т а - р о в. Очерк истории..., стр.94.

² Там же.

В вакуфном документе, составленном в начале XIX в., указывается, что медресе, построенное правителем Ура-Тюбе последней четверти XVIII в. Худойром диванбеги и носящее его имя, принадлежали 8,5 меры воды с землей на территории кишлака Иторчи, 4,5 меры воды с землей в кишлаке Мунджуи, 1,5 меры воды с землей в кишлаке Ходжа-кишлак, 1 мера и три чарика воды с землей в кишлаке Яхдон и три участка земли в местности Олти-Айгир.¹ В этом документе, как и во многих других, обращает на себя внимание точное определение количества воды, но не указывается размер земли, орошаемой этой водой. Этот факт еще раз свидетельствует о том, что на территории Ура-Тюбинского владения орошаемой воды было недостаточно и она ценилась выше земли. Медресе гузара Кози было одним из крупнейших вакуфовладельцев.

Общие цифры вакуфных доходов, число муэдаринов и муллобачей, которые получали около 50 процентов этого дохода, могут свидетельствовать о том, что часть муллобачей города в течение года была относительно обеспечена, а другая часть жила в постоянной нужде, что не могло не сказаться на их общеобразовательном уровне.

БАНИ

В конце XIX в. на территории города действовали семь бань - в гузарах Кок-Тумбаз, Кордгарон, Дарвоза-и Боло, Хавзи-Сангин, Масджида Сафед, Турк и Курук. Две последние были расположены на правом берегу сая и входили в состав Ходжабахриддинской части города, остальные пять - на левом берегу сая и входили в состав Охунонской части города. Устные предания о строительстве двух бань связывают с именем Мирбокибая. Им была построена баня в гузаре Кордгарон, которую называли "хаммам мурга" (баня-муравейник) и баня в гузаре Масджида Сафед. В 1914 г. вторая баня была продана некоему Кнусбая. Поэтому она и стала называться "хаммоми Кнусбой" (баня Кнусбая)² и была самой большой в городе. Баня в

¹ ЦГА УзССР, ф.1, оп.14, д.26, л.86.

² Баня разрушена в конце 40-х годов XX в.

гузаре Турк принадлежала некоему Сохибхат Назарову, остальные были вакуфом кварталных мечетей.

Все бани были построены из жженого кирпича почти по одному образцу, с несколькими комнатами, с купольными перекрытиями и оконцем, через которое проникал свет.

Кроме семи бань, возле родников были построены небольшие помещения, состоящие из нескольких купален, в которых за небольшую плату, а в некоторых бесплатно, горожане могли купаться в холодной воде. Особой популярностью пользовалась купальня у родника Намозгох, вода которой, по мнению жителей, имела лечебные свойства.

Во всех банях отделения были общими, поэтому устанавливались дни, когда купались только женщины.

НЕКОТОРЫЕ СВЕДЕНИЯ О ДАХА И ГУЗАРАХ УРА-ТЮБЕ

Ура-Тюбе в колониальный период разделился на две части (даха). Граница между ними проходила по современной улице Фрунзе до медресе Рустамбена (в настоящее время школа-десятилетка им.М.И.Калинина), от него на юг, до улицы Крупской, по этой улице до конца гузара Каробек. Обе части города получили название от одноименных кварталов, расположенных на их территории: правая сторона называлась Охунонокая часть, левая сторона, включая гузары правого берега сая, - Ходжабахриддинская.

Однако названная граница была условной, ибо вдоль нее, на Охунонокой части, могли находиться дома гузаров Ходжабахриддинской части, и наоборот.

В колониальный период каждая часть города управлялась одним аксаклом, который подчинялся старшему аксакалу города.

В г.Ура-Тюбе каждый гузар, а в некоторых местах два-три гузара, имели одного эликбаш (пятдесятник). Эликбаш каждого гузара подчинялся соответственно своему аксакалу.

Местное управление состояло из аксакалов и элжобаши, которые следили за общественными местами, собирали налоги и даже вмешивались в семейные споры горожан. Вышестоящие органы власти свои мероприятия осуществляли через этих лиц.

В состав Ходжафахриддинской части входили 27 гузаров и Русский квартал, а Охунонской - 36. Иногда Русский квартал, где размещался колониальный аппарат управления, считали третьей частью города. Пока еще окончательно не установлено время разделения города на даха. В источниках первой половины XIX в. и в более ранних, даха не упоминается. Возможно, разделение на даха было осуществлено в колониальный период для удобства управления.

В отличие от многих городов Средней Азии - Ташкента, Ходжента (современного Ленинабада), Коканда и других, где городские кварталы назывались "махалла",¹ в Ура-Тюбе, как в Самарканде и Кабуле, их называют "гузарами". По сведениям А. Кушакевича, в конце 60-х годов XIX в. в г. Ура-Тюбе насчитывалось 58 гузаров. Разделение на гузары существовало издавна, но неизвестно кем и когда оно введено и какие были при этом приняты соображения, так как все гузары неодинаковы ни по простиранию, ни по населению.² Гузары настолько были смешаны друг с другом, что определить их границы, хотя бы примерно, невозможно. Например, по четной стороне улицы Крупской дома № 23-30 входили в гузар Дахбеди, дома № 32-34 - в гузар Лаби-Джуй, а дом № 36 - в гузар Мазори-Кучкорак. Карты с обозначением границ гузаров не обнаружены. Поэтому только опросным путем можно было установить примерное местонахождение гузаров и нанести их на план города, снятый в начале XX в.

¹ Махалла в Ура-Тюбе - это пригородные населенные пункты (Махалли Яов, Махалли Говдузон, Махалли Розы и т.д.).

² А. К у ш а к е в и ч. Сведения о г. Ура-Тюбе. "Туркестанские ведомости". 1872. № 14.

По словам старожилов, дом, расположенный на границе двух гузаров, при купле-продаже мог перейти в подчинение другого, соседнего гузара, если его покупал житель этого гузара. Если покупатель был не из соседнего гузара, а из других мест, то дом оставался в подчинении прежнего гузара, а новый его владелец входил в коллектив жителей данного гузара. При этом он еще долго сохранял связи общественные обязанности, связанные со старым местом жительства (посещая свадьбы, присутствовал на похоронах и т.д.), но официальные обязанности (уплата налогов) выполнял по новому месту жительства.

По сведениям А. Кушакевича, в конце 60-х годов XIX в. в г. Ура-Тюбе насчитывалось 2377 домов, из них в 2180 домах жили таджики, а в 197 - узбеки.¹ Туркоязычное население в основном населяло гузары Сорбон, Тошканди, Турк, Кизили и Туркман-Найман. В гузарах Вогат, Шокирхон и Мехчагарон они жили попеременно с таджиками и составляли значительное число. Русские жили в гузаре Урус, иногда отдельные семьи нанимали дома на территории других гузаров.

В течение последней четверти XIX в. и первой четверти XX в. население г. Ура-Тюбе увеличилось в 2,5 раза от 10 до 25 тыс. чел. Однако это привело к незначительному увеличению числа гузаров. За это время образовались гузары Урус (Русский квартал), Чармгар. Рост населения происходил за счет уплотнения жителей внутри каждого гузара, что в некоторых местах привело к разделению гузаров на две части за счет территории старого гузара (например, Вогати-Болж и Вогати-Ноён или Дегрезон и Кордгарон). По свидетельству старожилов, в прошлом вышеназванные дома по ул. Крупской принадлежали одной семье. Затем, постепенно на месте одного двора образовались восемь. Или между гузаром Осидурусткунон и гузаром Тал был пустырь. В настоящее время это место густо заселено.

¹ А. К у ш а к е в и ч. Сведения о г. Ура-Тюбе. "Туркестанские ведомости". 1872. № 14.

По словам жителей гузара Джансахона, в прошлом часть территории этого гузара до гузара Охунон занимало болото, заросшее камышом, а другую часть, до гузара Тахти-Джар — кладбище. В настоящее время эти места заселены.

О росте населения города по гузарам более конкретные сведения можно почерпнуть из вышеприведенных материалов погузарной переписи.

В 30-е годы в г.Ура-Тюбе насчитывалось 64 гузара. Если принять во внимание внутреннее расширение гузаров Вогат, Дарвоза-и Боло и Сорбон и разделение каждого из них на три части и к числу самостоятельного гузара отнести второе их название, а также гузар Шокаримбой, то общее число гузаров доходило примерно до 70. Увеличение числа гузаров в колониальный период было незначительным. Только после Октябрьской революции территория города расширилась за счет пригородных земель и вышла за пределы средневековой древней стены.

Разбор архивных и актовых документов показывает, что названия гузаров менялись и большинство современных названий получено уже в XIX в. До этого гузары имели другие названия, часть из которых дошла в документах (Хатибон, Ходжа-Калон, Мухаммадсолах ходжа, Кози и т.д.). Однако их местонахождение не установлено. Исключение составляет упоминание вакуфа мечети гузара Султон, который прежде составлял вакуф разрушенной мечети гузара Ходжа-Калон. Такое заимствование может свидетельствовать о местонахождении гузара Ходжа-Калон на месте или по соседству с гузаром Султон. Кроме того, первоначальное название гузара Кози было Себзор. Сравнительно старое название гузаров, дошедшее до нас, — Кок-Гумбаз (XVI в.) и Ичакон (с XVII в.). В одном официальном документе 1127 г.х. (1715) гузары Ичакон, Сорбон и Мулчар названы "махалла", а гузар Заргарон упоминается в документе 1178 г.х. (1764).¹ Обращает на себя внимание эволюция термина "махалла", упоминаемого в более ранних документах, в термин "гузар", в документах XIX в.

¹ ЦГА УзССР, ф.1, оп.14, д.26, док.№ 42; А.Мухоматов. Материалы по истории Ура-Тюбе, стр.44.

В дальнейшем время получения названия каждым гузаром подлежит уточнению.

Многие гузары получили свое название по профессии их обитателей, например, "Чармгари" (кожевники), "Собунгари" (мыловары), "Хосабоб" (ткачи кисей), "Кордгарон" (исковники), "Дегрезон" (котельщики) и т.п.; по названию города или селения, переселенцы которого обитали в этом гузаре (Ташканди, Кизили). Ряд гузаров носит название национальностей, а также название племен и родов, представители которых жили в них (например, Турк, Туркман-Найман, Урус). Некоторые гузары носят названия, связанные с именами известных в свое время лиц, правителей или шанов (например, Рустамбек, Султон, Оллох-Шукурбек, Шокирхои, Ходжафахриддин и т.д.). Иные гузары назывались по выдающимся сооружениям, находившимся на их территории (например, Кок-Гумбаз, Хавзи-Сангин). Имелись гузары, которые носили названия мечетей (Масджида-Сафед, Масджида-Бурчак), и гузары, получившие свое название по месту расположения (Курук, Таги-Джар, Болок-Джар, Тал и т.д.).

Следует отметить, что названия некоторых гузаров Ура-Тюбе встречаются и в других городах. Например, Сорбон, Хосабоб, Маддохон, Дегрезелик в г.Коканде;¹ Хосабоб, Каландар-хона, Мирзоён, Маддохона, Намозгох в г.Ходженте;² Ок-Масджит, Маддохи в Самарканде³ и т.д.

Отдельные гузары в памяти населения или в официальных документах сохранились с двойным названием. Например, гузар Махчагарон иногда называют Алабой или Алабой-Дивонбегли (некоторые жители считают их разными гузарами). Гузар Дарвоза-и Боло в официальном документе именуется по

¹ А.К.Нисарчи. Кокандские махалла и их население.

² А.Е.Маджид. К истории феодального Ходжента. Материалы по истории таджиков и Таджикистана, стр.114-115.

³ О.А.Сухарева. О терминологии топографии городов Средней Азии (Ку, махалла, гузар). "Народы Азии и Африки". 1965, № 6, стр.103; М.М.Абрамов. История Самарканда в его микротопонимах. М., 1971; Сб.: Этнография амен, стр.180-184.

названию одной из мечетей на его территории - Тура Зайнулдин, а гузар Мулчар - Мухаммадербек (подробно об этом см. сведения по каждому гузару). Двойные названия гузаров, по всей вероятности, были связаны с именами богатых людей, построивших мечети на территории данного гузара или же в силу занимаемого положения, выступавших как должностное лицо от имени населения гузара. По этой причине горожане под его именем подразумевали целый гузар.

Двойные названия гузаров или внутреннее разделение единого гузара по мере увеличения числа его жителей в настоящее время создают много трудностей в точном определении первоначального названия и границ отдельных гузаров (таких как гузары Тал, Сорбон, Богат, Курук и др.). Смена названий гузаров и несвязность их с названиями, встречающимися в письменных источниках, создает дополнительные трудности. Например, о вышеупомянутых гузарах Кози, Мухаммад Солах-ходжа, Хатибон и др., которые ныне не сохранились, старожилы Ура-Тюбе никаких сведений сообщить не смогли и локализовать их пока нет возможности.

В свою очередь, на территории современного города старожилы называют некоторые гузары, с которых в письменных источниках (включая перепись 1886 г.) никаких сведений нет. Это гузары Миракамбекорон,¹ Алабоён (очевидно, по имени Алабая-диванбеги, жившего в XIX в.), Кудулон (гончары), Бузкушон (козлорезы). Иногда к самостоятельному гузару относят названия мест на их территории. Например, часть домов в улицу, разделяющую гузары Лаби-Джуй и Намозгох, называют Осиён Чукурак (мельница в низяне), Оби-чаппа или Хавзи Морон на территории гузаров Охунон и Джанозахона, а Малый тепла пох высотой Тал иногда именуется Бузкушон.

Туркоязычное население города называет некоторых гузаров прозвонками в переводе на свой язык. Например, гузар Чармгария кухня они называли Эски - Чармгар, Масджиди Сафед - Ок-Масджид, Топканди - Топкандлик и т.д.

¹ Миракамбекорон - речь идет о безработных. Однако трудно понять полный смысл этого названия.

Заслуживают внимания названия гузаров со словом "Оог" (сад) - Боги-хон, Боги-Маллахон, Бог, Яккабог. По всей вероятности, территория этих гузаров в прошлом была обсажена фруктовыми деревьями или занята под виноградники и принадлежала состоятельным людям. Об этом могут свидетельствовать сами названия, например, Сад хана, который впоследствии получил имя правителя Ура-Тюбе Рустамбека, сад хана Коканда Малла хана. Еще один сад упоминается в местности Хафт-Загора на территории гузара Тал-Сафед. По мере роста населения города сады, расположенные внутри городских стен, были заселены.

В колониальный период, после образования Русского квартала, по соседству с ним был разбит фруктовый сад, получивший название Боги-Хоним.¹

Город Ура-Тюбе и территория, подвластная Ура-Тюбинскому владению, была мелководной. Из официальных актов видно, что поливная вода здесь ценилась выше, чем пахотная земля. Источником питьевой воды горожан были индивидуальные колоды, искусственные водоемы (хаузы) и родники. Водой одного колодца пользовались несколько соседних семей. Хаузы имелись на территории многих гузаров. Они периодически наполнялись арчичной водой и один раз в год очищались жителями, которые пользовались водой этого хауза. Родниковой водой пользовались в основном жители гузаров, расположенных по обоим берегам ура-тюбинского сая, а также гузары, расположенные по берегам арыка, который берет свое начало в горах Намозгох, Богат, Охунон и т.д. На территории этих гузаров, а также гузаров Джанозахона, Хосабоф имелись (и ныне имеются) родниковые хаузы, вода которых стекает в один арык, получивший название Джуй Богат, и используется для орошения пахотных земель и виноградников, расположенных за чертой города до кишлака Рутунд.

Один из таких родниковых хаузов на территории гузара Богати Иён называется "хаузи-Тупон" (Орудийный хауз).

¹ Один из кишлаков к югу от г. Ура-Тюбе называется Бог-Калон. По всей вероятности, на этом месте был один из загородных садов правителей Ура-Тюбе.

По словам местных жителей, на месте этого водоема когда-то было болото. Во время одной из осад города артиллерийский снаряд упал в это болото и образовался водоем. Якобы и поныне при хозяйственных работах вокруг этого водоема жители находят куски железа, которые считают осколками того снаряда.

По соседству с Хавзи-Тупон находился Хавзи-Морон — одно из любимых мест отдыха горожан. На юго-восточном его берегу возвышалась одна из мечетей гузара Джанозахона. Почему название этого родника связано со змеями, объяснить трудно. Возможно, когда-то стены города находились над возвышенностью, проходившей влево от входа в мечеть и называемой ныне Дакодук (стук-стук) или Сангдалок (каменная вымость), а родник Хавзи-Морон оставался под городскими стенами, в необжитом месте, где обитали одни змеи. По преданию, когда-то здесь было много змей. Четвертый мусульманский халиф Али, во время завоевания Ура-Тюбе арабами, разогнал змей, воткнул свой посох на берегу этого родника и из него вырос огромный тополь, который давал прохладу отдыхающим путникам.

Еще одна легенда о роднике гузара Намозгох связана с именем Алиа. Согласно этой легенде, Алиа опустил свой посох в озеро Ойдин-Куль, расположенное в горах Туркестанского хребта, на гребне между ущельем Лучи и Актанги. Через некоторое время посох Алиа постепенно выплыл из-под ног святого, похороненного в мазаре этого гузара. Здесь же образовался родник, названный "Чалмаи Намозгох".

На территории города и вокруг него сохранились 15 кладбищ, из которых десять, находившихся внутри городских стен, носили название гузаров: Намозгох, Чулуяк, Дарвоза-и Яккабог, Малай-теппа, Хушадон Вали, Осийдурусткунон, Калан-дархона, Джансзахона и т.д. Остальные шесть кладбищ — Хусарон Топди, Калла-Манор, Тал (или Паси-Тал), Мазори Кабуд (или Мирн-Мупон), Сари-Мазор и Боботагон Вали (или Ботагон Вали), хотя были расположены за городом, но служили местом захоронения как горожан, так и жителей окрестных кишлаков.

В первые годы после присоединения Средней Азии к России в городе насчитывалось 854 торговых и ремесленных заведений. Из них 642 были расположены на базаре, остальные 212 разбросаны по всему городу и сгруппированы, преимущественно, на восьми торговых площадях. Часть лавок одновременно служили мастерскими. В 1886 г. насчитывалось уже 1010 лавок. 424 чел. имели по одной лавке, 122 — по две. Остальными 342 лавками владели 74 человека, и лишь один человек владел 30 лавками.

В архивных документах точных сведений о предметах торговли более чем в 100 лавках не приведены. Из остальных сведений видно, что в большинстве гузаров преобладал один из предметов торговли. Например, из 41 лавки гузара Охунон 9 были расположены в мыльном ряду, 24 в хлопковом; из 16 лавок гузара Сорбонон-Заргарон 4 были в мыльном ряду, 5 в кузнечном; из 44 лавок гузара Джанозахона 12 торговали табаком; из 44 лавок гузара Курук 10 были расположены в розожном ряду, 5 — в ножевом. Самое большое число лавок (по отношению к числу домовладельцев) насчитывалось в гузаре Топшанди: на 57 семей — 81 лавка, из них 20 были расположены в мясном ряду, а 30, принадлежащие аксакалу Ура-Тюбе Салимбаю, — в хлебном. По устным сведениям, и в этих 30 лавках преимущественно торговали мясом. Поэтому гузар Топшанди получил свое второе название — Кассоби (мясники). В гузаре Кок-Гумбаз из 12 лавок 7 принадлежали плотникам, а 7 лавках (из 20) гузара Олкорон жители торговали тибетейками.

Вышеприведенные сведения дают более или менее ясную картину наличия торговых и ремесленных заведений в каждом из гузаров г. Ура-Тюбе.

Из сведений 1886 г. видно, что на территории многих гузаров насчитывалось от одной до нескольких лавок. Кроме того, согласно опросным сведениям, почти в каждом гузаре имелись чайханы, которые играли роль своеобразных клубов. Обычно торговые лавки и чайханы располагались не-

И. А. Мухтаров. Очерк истории Ура-Тюбинского владения, стр. 72, 81.

далеко от гузарной мечети и все вместе составляли как бы центр гузара.

Для более ясного представления о занятиях населения, специализации городских ремесленников по выработке определенного вида продукции, а также о предметах торговли, интересны сведения по торговым рядам, которые имели свои названия, дающие ясное представление о потребностях жителей города, кишлаков и соседних районов (например, долины Зеравшана) в товарах, производимых или привозимых в Ура-Тюбе.

В сапожном ряду было 15 лавок, по торговле солью - 37, рогожном ряду, где в основном продавали шиньоны, плетенью из камыша, - 41 лавка, в мильном - 68, кишмишном - 42, мясным - 50, морковном - 30, шорном - 8, чайном - 24, хлебном - 32, ножевом - 20, горшечном - 16, красильном - 41, хлопковом - 56, шерстяном - 45, ячменном - 10, кузнечном - 17, пшеничном - 7 и в табачном - 31 лавка. Помимо того, в архивном документе упоминается рассадный ряд с двумя лавками, виноградный ряд с двумя лавками. Обращает на себя внимание небольшое число лавок в виноградном (а Ура-Тюбе славился своим виноградом) и молочном рядах, а также два ряда одной отрасли в кузнечном и верхнекузнечном рядах, в которых вместе насчитывалось 27 лавок. Один раз упоминается старый сапожный ряд. Эти данные свидетельствуют о том, что до конца 80-х годов XIX в. значительно увеличилось число торговых и ремесленных заведений, что приводило к образованию новых или вторых рядов.

В начале XX в. в результате конкуренции с фабрично-заводской продукцией России происходит сокращение числа торговых и ремесленных лавок. Так, по сведениям 1905-1906 гг. в Ура-Тюбе сохранилось только 742 лавки (сокращение по сравнению с 1886 г. на более чем 26 процента).¹ Разумеется, из-за отсутствия сведений о предметах торговли в ста лавках эти данные не являются окончательными.

¹ А.М. у х т а р о в. Очерк истории..., стр.130.

В сведениях конца XIX в. отсутствуют данные о наличии овощных лавок по продаже картофеля, капусты, помидор и других сельскохозяйственных культур, заимствованных лехканами у русского населения. Самые ранние сведения о посадке картофеля в Ура-Тюбинском районе получены за 1877 г. Однако отсутствие данных о лавках по продаже картофеля показывает, что в 1886 г. эта культура еще не вошла в пищевое довольствие коренных жителей, что это могло иметь место в конце XIX в.¹

В архивных документах сохранились сведения о сараях и навесах. Всего, по сведениям 1886 г., насчитывалось 15 навесов, большинство из которых имели свои названия: навесы в кожевном, в сапожном (два), в кишмишном, в хлопковом рядах; на ячменном базаре; по продаже ичигов и галош (два); навес, где развешивали крупу; по продаже моркови (два). Остальные четыре навеса были разбросаны по гузарам: в Джанозакана - два, Ларвоза-и Боло - один и Каландархона - один. Под словом навес, очевидно, подразумевалось крытое место, которое местные жители называли "каппон". Под крышами каппонов торговцы и покупатели укрывались от палящего солнца и непогоды. Самое важное было то, что в каждом каппоне имелись большие весы, принадлежавшие владельцу навеса. Весовой сбор был платой хозяину за пользование местом торговли под крышей каппона.

В тех же сведениях приведены данные о 14 сараях: 1) Рустамбека, 2) два по продаже самана, 3) около полицейской будки (?), 4) на базаре, где продавали клевер, 5) в хлопковом ряду, 6) сарай и две комнаты в западной стороне сарая Рустамбека, 7) два в гузаре Боги хон (или Рустамбек), 8) сарай и кладовая в ячменном ряду, 9) сарай, принадлежавший жителям гузара Каландархона на базаре.

Подробные сведения о каждом сарае отсутствуют. По отрывочным данным удалось выяснить, что в сарае Рустамбека три человека имели по одной лавке, пять - по 0,5 лавки

¹ А.М. у х т а р о в. Очерк истории..., стр.130.

(всего 5,5 лавки), 10 - 16 комнат и 6 - 9 кладовок. Установить разницу между лавками, комнатами и кладовыми в сарае Рустамбека в настоящее время не представляется возможным.

Сарай был местом торговли, постоянным двором и местом, где приезжающие в город или на базар люди оставляли свою арбу, коней, шпакон и пр.

По сведениям 1888 г., в городе Ура-Тюбе насчитывалось не 14, а 16 караван-сараяв (в Охунонской части - 6, в Ходжафахриддинской - 10).¹

В архивных сведениях за 1886 г., приведены следующие названия ура-тюбинских базаров: базар по продаже хлопчатобумажных платков; по продаже матовых ниток; пшеничный базар; рогожный, мясной, морковный, "шерстяной" базары; базары по продаже пуха (тибит), ножей; самана, клевера, дынь; базар с мануфактурными товарами; базары по продаже ватных халатов (чомабуруши), соли и чая. В этот список не вошли другие базары, которые сохранились в памяти жителей, например, скотный базар (базори мол), хлопковый (базори гуза) и пр. Вероятно, под словом базар, за исключением скотного, следует подразумевать торговые ряды, расположенные близко друг от друга.

По тем же сведениям, в г. Ура-Тюбе имелось 5 маслобоен и 7 мельниц. Последние были расположены в следующих местах: 1) мельница в гузаре Чармгар принадлежала жителю гузара Масджида-Сафед, 2) мельница в гузаре Джанозахона принадлежала жителю гузара Хосабоб, 3) мельница в гузаре Охунон, 4) мельница под крепостью принадлежала жителю гузара Рустамбеку, 5) мельница в гузаре Таги-Тад - жителю гузара Рустамбеку, 6) мельница у городских ворот - жителю гузара Рустамбеку и 7) мельница в гузаре Кизили.

На территории города, по сведениям 1886 г., было расположено клеверное поле площадью 4,5 танапа, принадлежавшее четырем владельцам. Из них 2,5 танапа были на территории гузара Боги хон (или Рустамбек).

На основании других документов выясняется, что на территории гузара Тал-Ичакон имелось 6 танапов земли, около гузара Каробек - 2 танапа. Всего на территории города, за исключением садов, имелось 12,5 танапов пахотных земель. Постепенно, по мере роста населения, эти земли были заселены.

Помимо гузаров, жители которых в основном были коренными ура-тюбинцами, небольшая часть людей жила в караван-сараях и в торговых лавках. По сведениям А. Кушакевича, в 60-х годах XIX в. здесь жили евреи (6 чел.) и индусы (12 чел.).¹ В сведениях за 1886 г., в городе жили 70 чел. из 28 окружающих его кишлаков, г. Маргелана, Зааминского и Джизакского районов Узбекской ССР и из Матчи. Они были торговцами, крестьянами и ремесленниками, не имели собственных домов, но кроме одного человека все были собственниками от одной до пяти лавок (всего 89 лавок), двух навесов, одного сарая и одной кладовой. Торговали они преимущественно морковью (13 лавок), кунжутным маслом (14 лавок), мясом (10 лавок), носовым табаком (9 лавок), кипмишем (10 лавок), плетенками (7 лавок), хлопком (6 лавок) и пр.

Из общего числа 50 процентов лавок торговали привозными товарами (солью, красками, чаем и пр.). Эти данные, а также наличие около 90 ремесленных и торговых лавок, принадлежавших не городским жителям, свидетельствуют о большой потребности населения в привозных товарах.

Владельцами лавок по продаже сельхозкультур преимущественно были жители близлежащих к городу кишлаков. Они торговали пшеницей, ячменем, морковью, кунжутом и разными крупными. Кроме того, часть владельцев торговых и ремесленных лавок, а также небольшая часть жителей города были владельцами виноградников, пахотных земель, т.е. занимались сельским хозяйством. В 1905-1907 гг. из 1769 домовладельцев Охунонской части города 1057 владели ремесленными заведениями, торговыми лавками и виноградниками, а 612 семей

¹ А. Кушакевич. Сведения о городе Ура-Тюбе. "Туркестанские ведомости". 1872, № 14.

(или 36,5 процента) ничем не владели. В эти же годы из 956 домовладельцев Ходжафахриддинской части города 407 владели торговыми лавками, ремесленными заведениями и виноградниками, а 549 семей (или 57,5 процента) ничем не владели. Всего по городу 1161 семья (или 44,2 процента) не имела ни земли, ни лавок.¹ Они составляли основную массу, которая жила в постоянной нужде, за небольшую плату трудилась у богатых горожан и крупных виноградарей в их садах. Эти люди вели постоянную борьбу за свои права и составляли ту среду, в которой представители социал-демократической и большевистской организации проводили свою работу.

В письменных источниках сохранилось много фактов о борьбе ура-тюбинцев против иноземных захватчиков, о народных волнениях против феодального и колониального гнета. Трудящиеся Ура-Тюбе принимали активное участие в борьбе с самодержавием и местными эксплуататорами за победу Великой Октябрьской социалистической революции.

За годы Советской власти в Ура-Тюбе произошли коренные социально-экономические и культурные преобразования, осуществлены меры по дальнейшему развитию производительных сил Ура-Тюбинского района и г.Ура-Тюбе. Среди них - освоение целинных и залежных земель в Голодной степи, построено водохранилище Катта-Сай, которое орошает 10 тыс. га земель, занятых под сады и виноградники. Вступила в строй крупнейшая в республике трикотажная фабрика.

На территории города и окружающих его кишлаков сохранились памятники старины - свидетели богатой культуры прошлых эпох. Среди них следует отметить мечеть и медресе Кок-Гумбаз (XVI в.), ансамбль Сари-Мазор (XV-XVII вв.), мечеть Бобо-Таго (XVI в.) и др. Искусство ура-тюбинских мастеров прикладного искусства и резчиков по дереву известно далеко за пределами республики. Мастера-резчики в 1937 г. были удостоены золотой медали на Всемирной выставке в Париже.

¹ А.Мухтаров. Очерк истории..., стр.119,120.

Изучение гузаров этого древнего города несомненно внесет известный вклад в его историю, в раскрытие социально-экономической жизни населения в XIX - начале XX в. и восполнит тот пробел, который до сего времени имеет место в изучении средневековой истории городов Средней Азии.

ИЛЛЮСТРАЦИИ

152




Рис. 1. Северо-восточная часть
г. Ура-Тюбе (фото 60-х
годов XIX в.).




Рис. 2. Кек-Гумбаз (XVI в.).




Рис. 3. Медресе Русгамбека (фото 80-х годов XIX в.).




Рис. 4. Колонна мечети Бобо-таго.




Рис. 5. Декоративная
деревянная решетка
из Кок-Гумбаза.



Рис. 6. Мастер по починке ситой
посуды (фото 60-х годов
XIX в. из альбома Кауф-
мана).



Рис. 7. Резьба по дереву.



Рис. 8. Надгробный камень (примерно, начало XIX в.).

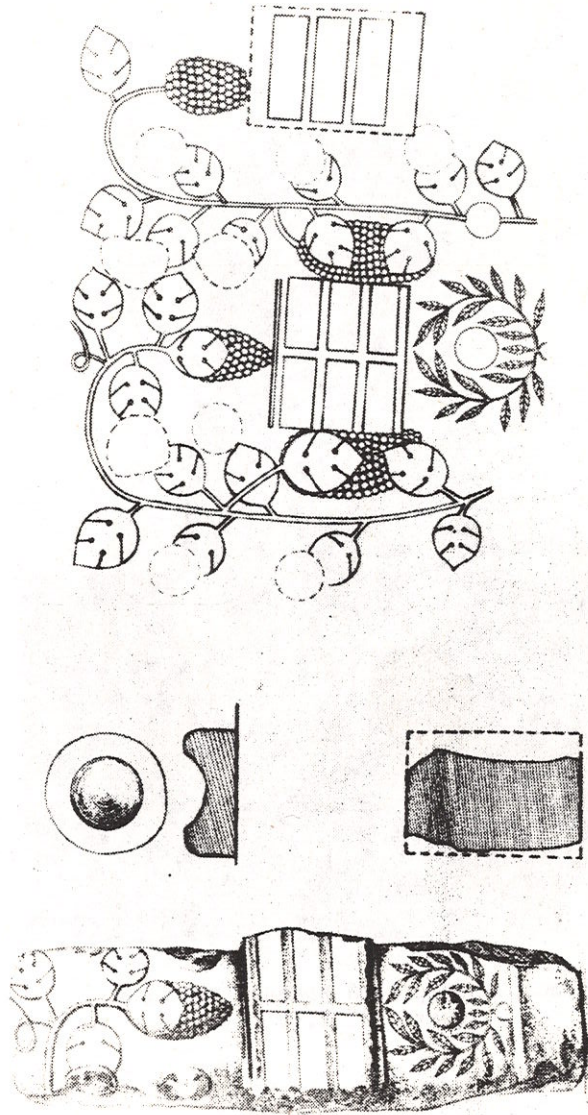


Рис. 9. Рисунок надгробного камня.

Н. КАСЬМОВ

ПРОГРЕССИВНОЕ ЗНАЧЕНИЕ ОБРАЗОВАНИЯ
РУССКИХ ЧАСТЕЙ В ГОРОДАХ ХОДЖЕНТЕ
И УРА-ТИБЕ

О Г Л А В Л Е Н И Е

А. МУХТАРОВ. Гузары города Ура-Тюбе

Предисловие	5
Обзор источников и литературы	7
Краткая историческая справка о г. Ура-Тюбе	11
Охунская даха	15
Ходжабахриддинская даха	73
Городские стены и ворота	125
Мечети	129
Медресе	133
Бани	134
<u>Некоторые сведения о даха и гузарах Ура-Тюбе</u>	<u>135</u>

Иллюстрации	151
-----------------------	-----

Н. КАСЫМОВ. Прогрессивное значение образования Русских частей в городах Ходженте и Ура-Тюбе

Присоединение городов Северного Таджикистана к России и образование русских частей в городах Ура-Тюбе и Ходженте	153
Присоединение городов Северного Таджикистана к России	155
Образование Русских частей в городах Ура-Тюбе и Ходженте	156
Управление Русскими частями в Ходжентском уезде	178
Культурно-политическое влияние жителей Русских частей в городах Ура-Тюбе и Ходженте на местных жителей	188,