


АКАДЕМИЯ НАУК СССР  
ИНСТИТУТ ЭТНОГРАФИИ им.Н.Н.МИКЛУХО-МАКЛАЯ  
ИНСТИТУТ ИСТОРИИ МАТЕРИАЛЬНОЙ КУЛЬТУРЫ  
ИНСТИТУТ ИСТОРИИ АКАДЕМИИ НАУК  
КИРГИЗСКОЙ ССР

К 413

ТРУДЫ  
КИРГИЗСКОЙ  
АРХЕОЛОГО-  
ЭТНОГРАФИЧЕСКОЙ  
ЭКСПЕДИЦИИ



*Под редакцией*  
Г. Ф. ДЕБЕЦА

ИЗДАТЕЛЬСТВО АКАДЕМИИ НАУК СССР  
*Москва - 1956*



Я. Р. ВИННИКОВ

## РОДО-ПЛЕМЕННОЙ СОСТАВ И РАССЕЛЕНИЕ КИРГИЗОВ НА ТЕРРИТОРИИ ЮЖНОЙ КИРГИЗИИ

Обзор литературы по этнографии киргизов свидетельствует об отсутствии специальных исследований по проблеме происхождения киргизской народности и, в частности, по родо-племенному делению и расселению киргизов до революции и их расселению в настоящее время. Отдельные работы, журнальные и газетные статьи хотя и были посвящены этнографии киргизов, но при всем их разнообразии почти все они лишь в самых общих чертах освещали те или иные стороны названных проблем.

Среди литературы по этнографии, опубликованной до революции, прежде всего заслуживает внимания ценное исследование Н. А. Аристова<sup>1</sup>, но его сведения, собранные в конце XIX в., далеко не достаточно освещают этот вопрос. Значительный интерес представляет статья Н. Ф. Ситняковского<sup>2</sup>, написанная на основе сведений, взятых из однодневной переписи 1866 г. и собранных им же опросных сведений по бывш. Ошскому и частично Маргеланскому и Андижанскому уездам. Однако, как отмечал сам автор, в силу раздробленности самой переписи точно привести в систему всю сеть родов с указанием последовательного происхождения мелких от главных не было возможности; затруднения увеличивались еще и тем, что не только многолюдные, но и мелкие родовые подразделения были расселены по разным урочищам и долинам Ферганы и нередко находились в административном подчинении различных волостей и уездов. Приведенные Ситняковским списки киргизских родов и их расселения, как показали наши полевые исследования 1953 г., далеко не полны. Им не названы значительные группы киргизов, например багыш, саруу, саяк и др.

Ч. Валиханов<sup>3</sup>, А. А. Кушакевич<sup>4</sup>, Е. Смирнов<sup>5</sup>, Л. Ф. Костенко<sup>6</sup>, Г. С. Загряжский<sup>7</sup>, В. В. Радлов<sup>8</sup>, А. Голубев<sup>9</sup>, М. И. Венюков<sup>10</sup>, И. Ми-

<sup>1</sup> Н. А. Аристов. Опыт выяснения этнического состава киргиз-казахов Большой Орды и кара-киргизов. «Живая Старина», 1894, СПб., вып. III—IV.

<sup>2</sup> Н. Ф. Ситняковский. Перечисление некоторых родов киргиз, обитающих в восточной части Ферганской области. «Изв. Туркестанского отд. РГО», т. II, вып. I, Ташкент, 1900, стр. 92—110.

<sup>3</sup> Ч. Валиханов. «Зап. РГО», т. XXIX, СПб., 1904, стр. 286—305, 321—326.

<sup>4</sup> А. А. Кушакевич. Сведения о Ходженском уезде. «Зап. РГО», т. IV, 1871.

<sup>5</sup> Е. Смирнов. Сыр-Дарьинская область. СПб., 1887.

<sup>6</sup> Л. Ф. Костенко. «Военный сборник». 1877.

<sup>7</sup> Г. С. Загряжский. «Туркестанские ведомости», № 45, 1874.

<sup>8</sup> В. В. Радлов. Этнографический обзор турецких племен Сибири и Монголии Иркутск, 1929.

<sup>9</sup> А. Голубев. Отрывок из путешествий в Среднюю Азию — Заилийский край. «Зап. РГО», кн. 3, 1861, стр. 114—118.

<sup>10</sup> М. И. Венюков. Очерки Заилийского края и Причуйской страны. «Зап. РГО», кн. 4, 1861, стр. 105—116.

наев<sup>1</sup> и ряд других исследователей не дали, да и не могли дать, полной картины родо-племенного деления и расселения киргизов в прошлом, поскольку сбор исчерпывающего статистического и этнографического материала по этой теме возможен лишь при осуществлении сплошного обследования территории обитания киргизов.

Материалы Всероссийской переписи населения 1917 г.<sup>2</sup> освещают численный состав лишь «важнейших» кара-киргизских родовых групп правого и левого крыла.

В прошлом киргизский народ, как известно, состоял из ряда племен и родовых подразделений, которые в совокупности составляли два крыла: «он» (правое) и «сол» (левое) и отдельную группу племен под общим наименованием «ичкилики»<sup>3</sup>, которые, по Н. А. Аристову<sup>4</sup>, составились из разных пришельцев, не сохранивших своих «народных и родовых» именованний. «К правому крылу,— как указывает С. М. Абрамзон,— киргизы относят племена: саяк, черик, азык, багыш, кара-багыш, басыз, мон-голдор, бугу, солто, сары-багыш, жедыгер и др. К левому крылу относятся племена кушчу (кутчу), саруу, мундуз, кытай, тейит, найман и др. ...»<sup>5</sup>. Исчерпывающего перечисления племенных групп и указаний на их расселения С. М. Абрамзон не приводит. С. М. Абрамзон и А. И. Белов<sup>6</sup> включают в состав правого крыла племенную группу басыз. По нашим данным она входила в левое крыло, в котором, по сведениям С. М. Абрамзона, значились и племенные группы тейит и найман. По нашим же данным, обе эти группы входили в состав ичкиликов. Б. Джамгерчинов<sup>7</sup>, основываясь на сведениях Ч. Валиханова, группы клыч-тамга, тебей (тзбей) и др. неправильно отнес к особым подразделениям левого крыла. По нашим сведениям, клыч и тамга,— это не две разные группы, а одно подразделение племени басыз.

В. В. Радлов приводит сведения о делении киргизов «на две ветви — онг (правое крыло) и сол (левое крыло)»<sup>8</sup>. По его данным, в состав правого крыла входило лишь шесть племенных групп киргизов: бугу, сары-багыш, солту (солто), адигине, чонг-багыш и черик. По сведениям наших информаторов, в правое крыло входило 12 племенных групп (рис. 1). Левое крыло, по Радлову, состояло из родовых групп, не сгруппированных в более крупные племенные объединения. Что же касается деления племенных групп киргизов на родовые группы, то здесь данные В. В. Радлова совершенно расходятся с нашими.

Проблема комплексного выяснения прошлого киргизского народа и его происхождения включает изучение родо-племенного расселения киргизов в прошлом и расселение народов Киргизской ССР в настоящем. В этой связи в задачу Южнокиргизского этнографического, а в 1954 г.— картографического отряда экспедиции входил сбор этно-статистического и этнографического материалов для составления карты расселения родо-

<sup>1</sup> И. Минаев. Сведения о странах по верховьям Аму-Дарьи. СПб., стр. 198—202, 1879.

<sup>2</sup> «Материалы всероссийских переписей. Перепись населения Туркестанской республики», Ташкент, 1917.

<sup>3</sup> С. М. Абрамзон. Очерк культуры киргизского народа. Фрунзе, 1946, стр. 7—8.

<sup>4</sup> Н. А. Аристов. Указ. соч., стр. 435.

<sup>5</sup> С. М. Абрамзон. Очерк культуры..., стр. 7—8.

<sup>6</sup> «Материалы по землепользованию кочевого киргизского населения южной части Ферганской области». Ташкент, 1915, стр. 101.

<sup>7</sup> Б. Джамгерчинов. Из генеалогии киргизов. В сб. «Белек», посв. С. Е. Малову, Фрунзе, 1946, стр. 36.

<sup>8</sup> В. В. Радлов. Указ. соч., стр. 20.

племенных групп киргизов до революции и этнической карты современного расселения народов и этнографических групп Киргизской ССР.

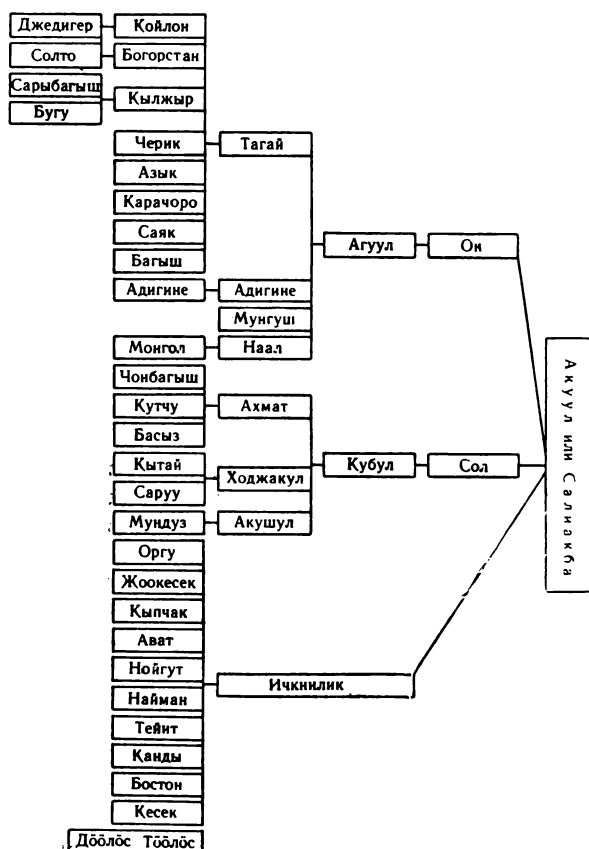


Рис. 1. Структура дореволюционного племенного деления киргизов

Полевой статистический и этнографический материал был собран по программе, утвержденной Институтом этнографии Академии наук СССР и дирекцией Института языка, литературы и истории Академии наук Киргизской ССР, но с некоторым расширением объема, вызванным необходимостью собрать данные не только о родо-племенном расселении киргизов, но и по их дореволюционному родо-племенному делению и истории расселения в местах современного обитания.

Изучение этой темы начиналось с составления в сельсовете или в правлении колхоза списка стариков-информаторов, лучших знатоков дореволюционного деления киргизов, истории их передвижения и расселения. С их слов записывались статистические, этнографические и фольклорные сведения, относящиеся преимущественно к XVIII — началу XX в. о происхождении, путях передвижения и расселении отдельных родо-племенных групп киргизов <sup>1</sup>.

<sup>1</sup> Сведения одних информаторов проверялись, как правило, сообщениями других сведущих стариков и принимались за достоверные только в случаях, когда данные, полученные от разных лиц, совпадали.

В результате осуществленных в 1953 и 1954 гг. полевых работ по сплошному детальному историко-этнографическому изучению расселения киргизов отряд собрал значительный и притом однородный и сравнимый этно-статистический и этнографический материал по всем 11 районам Джалал-Абадской и 17 районам Ошской областей. Кроме того, было изучено родо-племенное деление и дореволюционное расселение киргизов на территории Намаганской, Ферганской и Андижанской областей Узбекской ССР.

Собранные отрядом и предварительно уже обработанные этностатистические и этнографические материалы в сопоставлении с имеющимися в литературе историческими сведениями о киргизах, обитавших в прошлом на территории современных районов Южной Киргизии и Узбекской ССР, позволили:

1) составить 22 отдельные таблицы-структуры родовых подразделений следующих племенных групп киргизов: правого крыла «он» — багыш, саяк, мунгуш, адигине, джедигер, сарыбагыш, монгол; левого крыла «сол» — басыз, мундуз, кутчу, сарру, кытай, и группировки ичкиликов — кыпчак, найман, тейит, ават, бостон, жоокесек, кесек, оргу, тӧӧлӧс и канды (каждое из них делилось, как мы увидим ниже, на несколько родов — «уруу», которые в свою очередь разветвлялись на ряд мелких подразделений);

2) уточнить некоторые племенные и этнические группы, например найман, калмак, монголдор и др., участвовавшие в процессе сложения киргизского народа; следы этого участия прослеживаются по бытующим в народе легендам, в наименованиях племен и родовых подразделений, по тамгам и ряду традиционных элементов, свойственных отдельным родо-племенным подразделениям киргизов;

3) составить карту расселения родо-племенных групп киргизов до революций;

4) составить подробную крупномасштабную этническую карту, характеризующую современное расселение народов и этнографических групп по каждому населенному пункту, колхозу, сельсовету и району Джалал-Абадской и Ошской областей.

## 1. РАССЕЛЕНИЕ КИРГИЗОВ В ПРОШЛОМ

Как уже отмечалось, ряд исследователей<sup>1</sup> указывает, что киргизы в отдаленном прошлом и в предреволюционный период делились на правое («он») и левое («сол») крыло и отдельную группу племен под названием «ичкилики». Б. Джамгерчинов указывает, что «по одним преданиям, они (правое и левое крыло. — Я. В.) названы так в зависимости от расположения двух близнецов по правой и левой стороне в утробе матери. По другому — деление на правое и левое крыло исходит от места расположения сыновей по правой и левой стороне отца, причем с правой стороны сидел Ак-уул, первый увидевший свет и поэтому считавшийся старшим. Распространена и другая легенда, согласно которой деление на правое и левое крыло ведет свое начало от расположения войск перед походом по сторонам от главного знамени»<sup>2</sup>.

<sup>1</sup> Н. А. Аристов. Указ. соч., стр. 428; А. Ф. Голубев. Указ. соч., стр. 114—115; Н. Ф. Ситняковский. Указ. соч., стр. 93 и 101—110; Л. В. Ошанин. Киргизы южного побережья Иссык-Куля. Сб. «В. В. Бартольд», Ташкент, 1927, стр. 234; С. М. Абрамзон. Очерк культуры..., стр. 7—8; Б. Джамгерчинов. Указ. соч., стр. 35—40.

<sup>2</sup> Б. Джамгерчинов. Указ. соч., стр. 39

Ряд историко-этнографических источников, легенд и фольклорных данных не только приводит деление киргизов на «он» и «сол» или «отуз-огул» и «он-огул», но и связывает это с легендой об их происхождении от сорока девиц — «кырк-кыз». Легенда, приведенная в работах М. И. Венюкова<sup>1</sup>, В. П. Наливкина<sup>2</sup> и др. о происхождении киргизов от «кырк-кыз», почти полностью совпадает со следующим сообщением наших информаторов<sup>3</sup>. «В крупном населенном пункте Пшевыр — резиденции хана, жили и молились святые: Ша-Мансур и его сестра Аань. Однажды до Ша-Мансура дошли слухи, что его сестра часто с наступлением темноты уходит из дому. Ша-Мансур тайно стал следить за сестрой и обнаружил, что она действительно с наступлением темноты вышла из дома и направилась по направлению к находившейся недалеко от Пшевыра пещеры, вошла в нее и оказалась среди группы веселых молодых людей. Пребывание Ша-Мансура и его сестры в пещере муллы истолковали как нарушение божественных заветов, за что было решено Ша-Мансур и его сестру умертвить. С согласия хана Ша-Мансур и Аань были задушены. Перед смертью Ша-Мансур говорил: «Аань хак, менам хак» («Аань чиста и я чист»). После умерщвления Ша-Мансур произносил якобы те же слова. Поэтому тела убитых были сожжены на костре, а пепел от костра сброшен в ручей. Воды этого ручья протекали через бассейн «хауз» ханского сада, вблизи которого играли 40 девушек и дочь хана. Девушки заметили на воде пену с пеплом, из которой слышались слова «Аань хак, менам хак». Каждая из девушек в любопытстве дотрагивалась пальцами до воды с пеной. Через некоторое время все 40 девушек оказались беременными. Хан, узнав об этом, в гневе выгнал их за пределы своей резиденции. 30 девушек при выходе из дворца повернули направо — «он» и направилась в горы, а десять девушек пошли налево — «сол» по направлению к сельскохозяйственной полосе. Все 40 девушек родили сыновей; потомство 30 девушек стали называть «отуз-огул», относя его к он, а 10 девушек — «он-огул» к сол».

Легенды, записанные от информаторов<sup>4</sup>, сообщают следующие имена предков киргизов: Салиакба, Аналак, Маналак, Моланбий, Маатбий, Конкошбий, Кокунбий (по клычке Узун-калпак), Казыбий, Доленбий, Долонбий<sup>5</sup> и Қирғизбай. Однако ни один из информаторов не смог восстановить в последовательном порядке генеалогическую линию. На основе перекрестного опроса<sup>6</sup> представилась возможность составить таблицу структуры прошлого племенного деления киргизов (см. рис. 1). Из этой схемы и ряда записанных легенд<sup>7</sup> следует, что отцом Тагая, Адигине и Мунгуша был легендарный Агул. Все их потомки относятся к правому крылу «он». Н. А. Аристов<sup>8</sup>, Н. Ф. Ситняковский<sup>9</sup> и многие другие исследователи группы киргизов мунгуш неправильно включали в состав отдела адигине. По Аристову, группа мунгуш происходит «из разнородного сбора, составившимся под главенством остатков джатаидских монголов, оставшихся верными кочевой жизни и нашедших убежище в горах между Кашгаром и Ферганой после падения власти джатаидов»<sup>10</sup>. С. Ильясов и

<sup>1</sup> М. И. Венюков. Указ. соч., стр. 155—156.

<sup>2</sup> В. П. Наливкин. Краткая история Кокандского ханства. Казань, 1888, стр. 15.

<sup>3</sup> Полевые записи автора 1953 г., № 1, 4, 7, 10, 24.

<sup>4</sup> То же, № 3, 4, 6, 7, 8, 10, 12, 17, 24, 34, 38, 39, 42, 48, 55.

<sup>5</sup> Долонбий во времена Чингиз-хана жил в долине Ферганы и в районе Нарына.

<sup>6</sup> Полевые записи 1953 г., № 1, 2, 3, 6, 7, 10, 12, 24, 39, 48 и др.

<sup>7</sup> То же № 39, 38 и 1954 г., № 6, 8, 11, 26, 50, 52, 57 и др.

<sup>8</sup> Н. А. Аристов. Указ. соч., стр. 444.

<sup>9</sup> Н. Ф. Ситняковский. Указ. соч., стр. 101—110.

<sup>10</sup> Н. А. Аристов. Указ. соч., стр. 438.

Г. Нуров<sup>1</sup> эту группу мунгуш (по их терминологии монгуш) относят к группе монгольского происхождения. Значительная же часть наших информаторов<sup>2</sup>, причислявшая себя к правому крылу «он» группы Тагая или Адигине, всегда выделяла из своей среды киргизов, входивших в состав подразделений мунгуш, считая их, хотя и родственной, но совершенно обособленной племенной группой правого крыла «он». Колхозники Закир Чармашев и Эрмамет Жантаев из колхоза «III Интернационал» сельсовета им. 1 Мая Советского района Ошской обл.<sup>3</sup> утверждали, что Мунгуш был родным братом Тагая и Адигине, основываясь при этом на переходящих из поколения в поколение преданиях, а главное, на сведениях, заимствованных из переписанной муллой Умырзак Бакиевым, хранившейся в архивных документах Кокандского хана Худаяра родословной (саны санджаре).

Что же касается информаторов, потомков племенной группы мунгуш<sup>4</sup>, то ни один из них не причислял себя и своих сородичей к адигине. Все они считают подразделения, входящие в состав мунгуш, отдельной группой правого крыла, хотя часть информаторов, например 85-летний колхозник Таши Маткасымов<sup>5</sup> из кишлака Кок-Бель Наукатского района и колхозник Мирзали Матраимов<sup>6</sup> из колхоза «III Интернационал» сельсовета Кызыл-Бостон Наукатского района подтверждали широко бытующую точку зрения о том, что подразделения мунгушцев следует считать отдельной, но родственной подразделениям тагай и адигине группой. По их сведениям Мунгуш являлся первым сыном Наал, родной сестры Тагая и Адигине.

В связи с этим интересно привести, например, сообщения 77-летнего Мамедали Алдаярова из колхоза им. Кагановича Карасуйского района<sup>7</sup>, 94-летнего Таши Маткасымова из колхоза им. Молотова Тулейкенского района и 75-летнего Бурхан Сулейманова из колхоза им. Жданова Тулейкенского района о том, что на протяжении XIX в. и в предреволюционные годы зажиточные киргизы, устраивая большой «той», убивали 40, 60, 80 или 100 «соишь» (голов скота) и, независимо от числа присутствовавших из племенной группы адигине или мунгуш, представители каждой из них получали равную по количеству и качеству долю угощения<sup>8</sup>. Все это позволяет считать подразделения, входившие в группу мунгуш, самостоятельной группой правого крыла.

В номенклатуре киргизских родовых подразделений встречаются названия монголдор, монгол (могол), конгуррат, мангыт, баарын, найман, тенгизбай и др. Все они за исключением тенгизбай, как утверждают С. Ильясов и Г. Нуров<sup>9</sup>, считаются не киргизского, а монгольского происхождения. Б. Джамгерчинов<sup>10</sup> к группе не киргизского происхождения относит только четыре племенные группы — найман, кыпчак, кытай и ичкилики. По Аристову<sup>11</sup>, киргизы, входящие в состав монгол (мунгол), относятся к числу групп с близкими производными формами имени монгол.

<sup>1</sup> С. Ильясов и Г. Нуров. О некоторых вопросах истории киргизского народа дооктябрьского периода. «Тр. Ин-та языка, литературы и истории», вып. III, 1952, стр. 177.

<sup>2</sup> Полевые записи 1953 г., № 1, 3, 10, 12, 39 и др.

<sup>3</sup> То же, № 48.

<sup>4</sup> То же, № 38, 39 и др.

<sup>5</sup> Полевые записи 1954 г., № 28.

<sup>6</sup> То же, № 21.

<sup>7</sup> Полевые записи 1953 г., № 38, 39.

<sup>8</sup> Полевые записи 1954 г., № 11, 8.

<sup>9</sup> С. Ильясов и Г. Нуров. Указ. соч., стр. 177.

<sup>10</sup> Б. Джамгерчинов. Указ. соч., стр. 37.

<sup>11</sup> Н. А. Аристов. Указ. соч., стр. 437 и 438.

Легенды, записанные от информаторов Закыр Чармашева и Эрмамет Жантаева из колхоза «III Интернационал», подтверждают отчасти их монгольское происхождение, связывая его с успешным исходом военных действий киргизов против монгол, по окончании которых Тагай и Адигине женили на киргизке одного из наиболее отличившихся своих рабов по имени Куке. В дальнейшем от его сына по имени Могол (Монгол) и произошла группа могол (монгол) с ее подразделениями<sup>1</sup>.

Другой вариант легенды, записанный от Джолдон Матакова из колхоза им. Ворошилова Наукатского района и 76-летнего Бурхан Сулейманова из колхоза им. Жданова сельского совета Ишкаван Тулейкенского района Ошской обл., свидетельствует о происхождении группы киргизов, известной под названием могол (монгол), от сына Наальдыже, родной сестры Адигине, Тагая и Мунгуша. Его имя — Могол. Отцом Могола они считают раба Адигине по имени Таир<sup>2</sup>.

Как отмечал Н. А. Аристов<sup>3</sup>, группа могол (монгол) и по своему названию не может относиться к адигине или, как считает информатор Иманкул Чангилов<sup>4</sup>, быть родовым подразделением племени мунгуш.

Записанные нами легенды о происхождении подразделения могол (монгол) позволяют заключить, что его нельзя считать родственным племенем адигине, мунгуш или багыш. Киргизы группы монгол в XIX в. и в предреволюционное время, как видно, составляли отдельную группу правого крыла. В названный период группа имела свою тамгу. Ее подразделения были разбросаны мелкими группками на значительном расстоянии друг от друга (см. рис. 23). Длительное их обитание среди более крупных групп киргизов привело к постепенному слиянию с подразделениями багыш, мунгуш и других групп.

В качестве другого примера вхождения в состав киргизов не киргизских этнических элементов (например, потомства, происшедшего от рабов) можно привести легенду о происхождении киргизов, относивших себя к родовому подразделению тенгизбай, включаемому иногда в состав племени карабагыш или в состав рода джору отдела адигине<sup>5</sup>. В наших записях<sup>6</sup> происхождение этой группы киргизов связывается с легендой о походе Тагая и Адигине против монголов, в результате которого Тагай из числа захваченных пленных подарил Адигине юношу по имени Койчлуу Карасатым и дал ему в жены девушку Жуван. От их сына Качимерген произошел род тенгизбай с подразделениями: 1) жолантуш, 2) баймирза, 3) булаш, 4) тасма, 5) булекбай.

Н. Ф. Ситняковский<sup>7</sup>, авторы разработки материалов переписи 1917 г. и некоторые другие исследователи группу киргизов под названием сарттар, обитавшую в Катчусу, Мазар-сай и других населенных пунктах Токтогульского района, неправильно включали в состав подразделения баргы. Родословные сказания, записанные от ряда информаторов, дают основание считать их отдельными подразделениями не баргы, а адигине. По сведениям 82-летнего Мараим Мамаюсупова из колхоза им. Маленкова Карасуйского района Ошской обл., подразделение сарттар происходит от «сарткатындан»<sup>8</sup>, т. е. второй жены Адигине, по нацио-

<sup>1</sup> Полевые записи 1953 г., № 48.

<sup>2</sup> Полевые записи 1954 г., № 22, 8, 6.

<sup>3</sup> Н. А. Аристов. Указ. соч., стр. 438.

<sup>4</sup> Полевые записи 1953 г., № 1.

<sup>5</sup> Н. Ф. Ситняковский. Указ. соч., стр. 101.

<sup>6</sup> Полевые записи 1953 г., № 48.

<sup>7</sup> Н. Ф. Ситняковский. Указ. соч., стр. 102.

<sup>8</sup> Полевые записи 1953 г., № 39, 48.



нальности узбечки. В подтверждение этого Мамаюсупов привел предание о том, что Адигине наказал своим внукам и правнукам считать потомство сарттар родственным подразделениям адигине. По словам Мамаюсупова, киргизы племени адигине всегда считали киргизов подразделения сарттар родственной группой, и если кто-либо в прошлом устраивал «той», то всегда в первую очередь приглашал сарттарцев.

В составе племенной группы багыш, локализованной в Октябрьском районе Джалал-Абадской обл., обращает на себя внимание небольшая, но всегда выделявшаяся информаторами группа калмак<sup>1</sup>. Она, как это утверждают народные легенды, происходит от группы калмыков, отколовшихся от их основной массы и вследствие длительного обитания среди багышцев постепенно влившись в состав последних.

Не лишены интереса названия родо-племенных подразделений киргизов. Происхождение некоторых из них, например, жилкельды, возможно было обусловлено топонимикой. Название этого подразделения, входившего в состав племени мунгуш, происходит от названия местности и ряда одноименных населенных пунктов, расположенных ныне на территории колхоза им. Шверника Карасуйского района Ошской обл. Можно также назвать подразделения карачолок, каранай и ряд других. Однако чаще всего приходилось фиксировать обратные явления, когда наименования населенных пунктов происходят от названий родо-племенных групп, например найман, кыпчак, мундуз, кызыл-аяк, бору, канды, кыдырша и многие другие.

Как сказано выше, киргизский народ делился на множество родо-племенных групп, которые в процессе своего исторического развития разветвлялись, увеличивались, мельчали и образовывали новые. «Принадлежность киргиза к тому или другому роду, — указывал Г. С. Загряжский, — не есть постоянная, неизменная. Стоит кому-нибудь из них перекочевать, например из земли сарыбагышей к султам, он уже не называется сарыбалышем, а становится султом; перейдя к саякам, становится саяком»<sup>2</sup>. Об аналогичных явлениях в отношении мелких подразделений не раз рассказывали нам старики. Так, по сообщению Иманкул Чангилова из колхоза им. К. Маркса Ала-Букинского района<sup>3</sup>, 74-летнего Пшак Ходжамбердыева из колхоза Янги-Гайрат Октябрьского района<sup>4</sup> и других следует, что некоторые родовые подразделения переселились в район обитания багышцев вследствие захвата их земель узбекскими феодалами. Наряду с ними встречались «новые» подразделения, выделившиеся лет 100—150 тому назад, например группы телеке, битеке, андакул в составе племени багыш. Новые подразделения состояли в большинстве случаев не из кровнородственных поколений, а из разных групп киргизского населения. Их образование нередко было связано с интересами и именами манапов, представителей родо-племенной верхушки и феодальной аристократии. В этой связи легенды и предания, передаваемые стариками в виде генеалогических схем, часто отражали идеологию господствующего класса.

В советской этнографической и экономической литературе о киргизах наряду с описанием пережитков родо-племенной организации встречаются указания на существовавшие у них территориальные объединения, как правило, смешанного родового состава. С. М. Абрамзон, рассматри-

<sup>1</sup> Полевые записи 1953 г., № 24.

<sup>2</sup> Г. С. Загряжский. Очерки Токомонского уезда, 1869 г. «Туркестанские ведомости», 1873, № 10.

<sup>3</sup> Полевые записи 1953 г., № 1, 4 и 1954 г., № 68, 69.

<sup>4</sup> То же, № 20.

вая формы родо-племенной организации у кочевников Средней Азии»<sup>1</sup>, приводит убедительные примеры и на основе их делает правильный вывод о том, что вся родо-племенная структура находилась в состоянии движения и изменения. «Родо-племенная организация у кочевников Средней Азии, — пишет он, — не выступала перед нами во всех случаях в качестве реальной общественной структуры; чаще всего она представляла собой идеальную схему. Это не исключало сохранения определенного значения родственных связей, а также и некоторых сторон общности экономической жизни более крупных коллективов, которые, однако, никак нельзя было считать родом. Решающее значение во всех этих объединениях кочевников, начиная с более крупных, типа племени, и кончая так называемыми «родами», включавшими в себя во многих случаях тысячи людей (а иногда и семей), играл классово-политический момент.

Однако в наиболее мелких «родовых» подразделениях, чаще всего представленных в виде больших или меньших по размерам семейно-родственных групп, патриархально-родовые традиции облекались в действительную, реальную форму; здесь в гораздо более значительной степени проявлялось кровнородственное начало, элементы производственной кооперации (при сохранении частной собственности малых семей), отдельные черты потребительской общности, внутригрупповой солидарности и т. п.; тем не менее все это своеобразно переплеталось с усиливавшимся имущественным неравенством, достигшим в конце концов степени глубокой классовой дифференциации»<sup>2</sup>.

Характер дореволюционного расселения в значительной степени соответствовал основным звеньям родо-племенной структуры киргизов. Специфической особенностью расселения следует считать отсутствие определенных границ между территориями обитания отдельных подразделений, особенно в бывших кочевых районах, где земледелие, как отмечал К. К. Пален, «покойся на совершенно неопределенных юридических основах, при чем ни одна сельская община не имеет ясных территориальных границ, само же понятие административного аула или волости является понятием фиктивным, обнимающим группу земель и лиц, связанных между собою только номинально»<sup>3</sup>. Смешанность расселения подразделений, входивших, например, в состав племенной группы багыш, была характерна для многих других групп киргизов, особенно для обитавших в предгорной части Ферганской долины (см. рис. 23).

## Правое крыло

**1. Киргизы группы багыш.** Сведения о родовом делении и расселении киргизов подразделений группы багыш в местах современного обитания записаны нами в Ала-Букинском, Караванском, Чаткальском, частично Токтогульском и Октябрьском районах Джалал-Абадской обл.

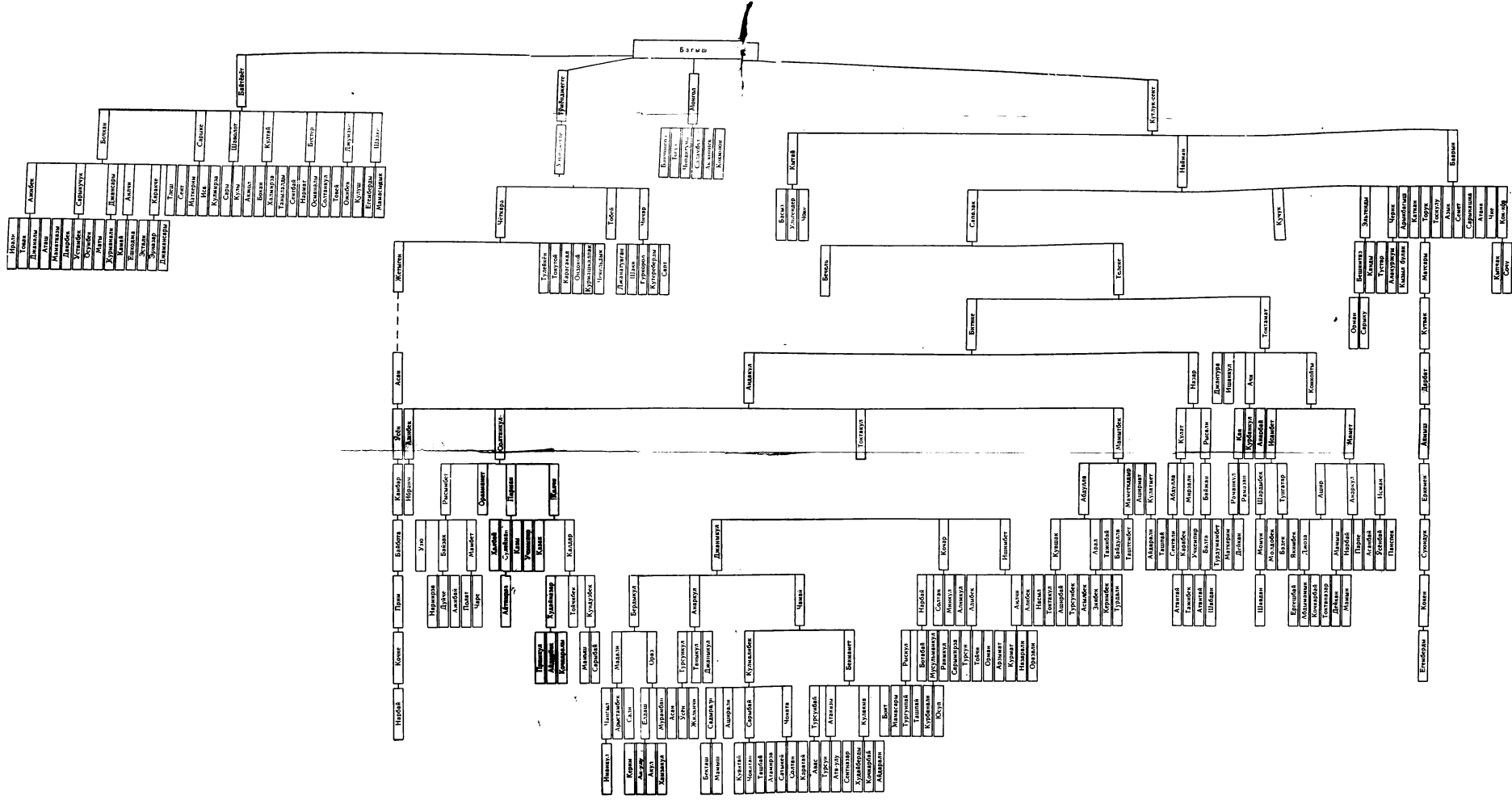
Киргизы племени багыш делились на четыре группы: кутлук-сеит, узун-жегте, монгол и байтёвёт, каждая из которых в свою очередь подразделялась на несколько более мелких групп<sup>4</sup> (рис. 2). Все они, кроме подраз-

<sup>1</sup> С. М. Абрамзон. Формы родо-племенной организации у кочевников Средней Азии. В сб. «Родовое общество», «Тр. Ин-та этнографии», н. сер., т. XIV, 1951, стр. 132—156.

<sup>2</sup> С. М. Абрамзон. Формы родо-племенной организации..., стр. 155—156.

<sup>3</sup> К. К. Пален. Отчет по ревизии Туркестанского края. Сельское управление русское и туземное. СПб., 1910, стр. 143.

<sup>4</sup> Число мелких подразделений, называемых «майда уруу», а иногда «бир атанын балдары» (т. е. дети одного отца, деда), от которых ведут обычно начало родственные семьи, не поддается учету, так как это очень мелкие локальные группы; названия их и



делений черик, узунжегте и монгол, пользовались до начала XX в. общей тамгой. Кроме того, на левом ухе животного делали разрез, а на правом вырезали треугольник, называемый «эн». Подразделение узунжегте вместо «эн» пользовалось знаком «/», подразделение черик—знаком «О». В состав багышской территориально-племенной группы входили: найман, кыпчак, басыз, кытай, канды, кутчу, тулейкен и некоторые другие подразделения. Эти же наименования встречаются в номенклатуре других киргизских родо-племенных групп. В связи с этим возникает вопрос, — действительно ли все эти группы происходят от общего с багышцами предка или это представители одноименных групп? Сведения, собранные нами в районах Южной Киргизии, свидетельствуют, что среди киргизских племенных и родовых подразделений нет почти ни одной группы, где бы в их составе не было мелких подразделений из других, так называемых «иноплеменных» групп. Среди группы багыш таковыми являются выше-названные семь подразделений, отколовшиеся от своих родо-племенных групп и расселившиеся среди багышцев; живя длительное время в окружении багышцев, они слились с последними и до некоторой степени сроднились с ними<sup>1</sup>, но продолжали сохранять свои прежние названия. Народные предания связывают их происхождение с группой киргизского родоначальника по имени Багыш, отцом которого был легендарный Тагай<sup>2</sup>.

Киргизы группы багыш занимали территорию современного Ала-Букинского, Чаткальского, частью Караванского, Токтогульского и Октябрьского районов Джалал-Абадской обл. Так, подразделения кутлук-сеит и баарын этой группы обитали по Кассан-саю и всем прилегающим к нему ущельям и долинам, за исключением территории населенного пункта Джайбалайд.

Территорию современных селений Каракечет, Сапалак, Сарча, Мазар, Кашалмруд занимали киргизы подразделений кутлук-сеит, найман и кытай из группы багыш.

По Чанач-саю до населенного пункта Падак, по долине р. Падшаата и всем ее притокам обитали представители подразделений найман, кытай, тумёнжегте, чичар и чёткара. В населенных пунктах Истахан, Мамай, Караван, Ренжит, Улук, Сарыкашка, Джергетал и Джаркапчигай Караванского района жили киргизы из подразделений тумёнжегте, кытай и баарын. В Чаткальском районе — подразделения кутлук-сеит, численностью до 125 хозяйств<sup>3</sup>, кочевавшие по Сарыбулак-саю, Караванкул-саю, Осту-саю и на территории селений Малдаут и Кызыл-туу. В населенных пунктах Кызыл-ата и Падак, Ала-Букинского района среди киргизов группы багыш жили киргизы из группы саруу численностью 15—20 семей; по Итакорсаю среди багышцев кочевали киргизы из группы кырк-угул, составлявшие до 50% всего населения<sup>4</sup>. В населенных пунктах Афлатун, Мукур, Мундуз и Боспияк киргизы из группы багыш составляли около 50%. Всего на территории бывш. Кутлук-сеитской волости было расселе-

места обитания можно выявить только в местах непосредственного их расселения, т. е. в каждом ауле и кишлаке.

Следует подчеркнуть, что восстановление родо-племенной структуры в виде генеалогических схем, особенно киргизов, представляло большие трудности, поэтому составленные нами схемы необходимо рассматривать лишь как первый этап научных исследований.

<sup>1</sup> В. П. Наливкин. Киргизы Наманганского уезда. «Туркестанские ведомости», 1881, № 20.

<sup>2</sup> Полевые записи 1953 г., № 1, 4 и 1954 г., № 68, 69.

<sup>3</sup> «Материалы по киргизскому землепользованию». Ташкент, 1913, стр. 62 и 63.

<sup>4</sup> Полевые записи 1954 г., № 73, 74 и 75.

но 1850 хозяйств с общим числом населения до 10 тыс. человек<sup>1</sup>. Из них около 700 жителей относилось к группе монгол. В Боястанской волости, по данным первой Всероссийской переписи населения, обитало около 1500 киргизских хозяйств с общим числом населения 10,1 тыс. человек<sup>2</sup>.

На территории бывш. Багышской волости числилось 1850 хозяйств с населением около 10 тыс. человек<sup>3</sup>. Из них до 100 жителей относились к группе саруу и около 160 человек — к подразделениям мундуз<sup>4</sup>.

В Токтогульском районе киргизы из подразделения кытай группы багыш занимали территорию Джаныарык, а из подразделения баарын кочевали по Сарымгур-саю, Бешташ-саю и Шанык-саю. В западной части этого района по Узунахмат-саю, Терек-саю, Конджайлау и Курган-шанык подразделения группы багыш обитали вместе с киргизами из групп саруу и сарттар, составляя там 65, 70% всего населения; на территории же Таты-сая, Джергетал, Чичкан и Бала-Чичкан-сая они составляли до 40% и по Кашкасу-саю до 20%<sup>5</sup>.

В Сузакском районе киргизы подразделения байтёвёт из группы багыш занимали территорию кишлаков Оживак сельсовета Ташлак и Кызылсангир сельсовета Кызыл-туу. Их численность достигала в 1897 г. 1090 человек<sup>6</sup>. На территории нынешнего Октябрьского района они жили в населенных пунктах Гедей-арык, Сарыбулак, Алчалыбулак, Янгикуч и Багыш сельского совета Багыш. Их общая численность по переписи 1897 г. составляла 1700 человек<sup>7</sup>. Кроме того, багышцы жили смешанно: с группой кызыл-аяк в кишлаке Чакмар Таштакского сельсовета Сузакского района; с группой адигине в кишлаке Кальме Кугартского сельсовета Октябрьского района; с киргизами группы басыз в кишлаках Джалгызянак сельсовета Кугарт, Кашкатерек, Сарыбулак и Кызылкия сельсовета Джилантемир и в кишлаке Кызылколь, Кызылкольского сельсовета Октябрьского района.

Киргизы группы багыш заняли места их дореволюционного расселения в середине XVIII в. Пришли они сюда с Тянь-Шаня, частью же, как сообщает 78-летний колхозник Карбай Качкеев из поселка Караван, Караванского района и председатель правления колхоза Ленинчи-Яш Джанги-Джольского района Кувшак Карабаев,—с гор Памиро-Алая<sup>8</sup>. Их сведения о переселении некоторых подразделений — группы багыш, саруу и других племен, с гор Памиро-Алая совпадают с известным в истории Средней Азии вытеснением калмыками значительной части чуйских и тяньшаньских киргизов в районе Ферганы, Памира, Алая и Кашгара, и, видимо, соответствуют действительности, особенно, когда это касается мелких подразделений, например найман, кыпчак и канды. Они, как отмечалось выше, несомненно относятся к группе киргизов, отколовшейся от основной массы найманцев, кыпчаков или канды, обитавших на Памиро-Алае, и поселившейся на территории современного Ала-Букинского и Караванского районов Джалал-Абадской обл. В общих чертах эти сведения, по видимому, правильно отражают действительное расселение киргизов названных групп. Это подтверждается не только сообщением В. П. На-

<sup>1</sup> «Список населенных мест Ферганской области», Скобелев, 1909, стр. 127—128.

<sup>2</sup> Центральный Государственный исторический архив в Ленинграде (ЦГИАЛ), ф. 1290, оп. 11, д. № 2585.

<sup>3</sup> «Список населенных мест...», стр. 105.

<sup>4</sup> Полевые записи 1953 г., № 4.

<sup>5</sup> То же, № 8, 9.

<sup>6</sup> ЦГИАЛ, ф. 1290, оп. 11, д. 2585.

<sup>7</sup> Там же.

<sup>8</sup> Полевые записи 1953 г. № 1, 3, 4, 5, 24.



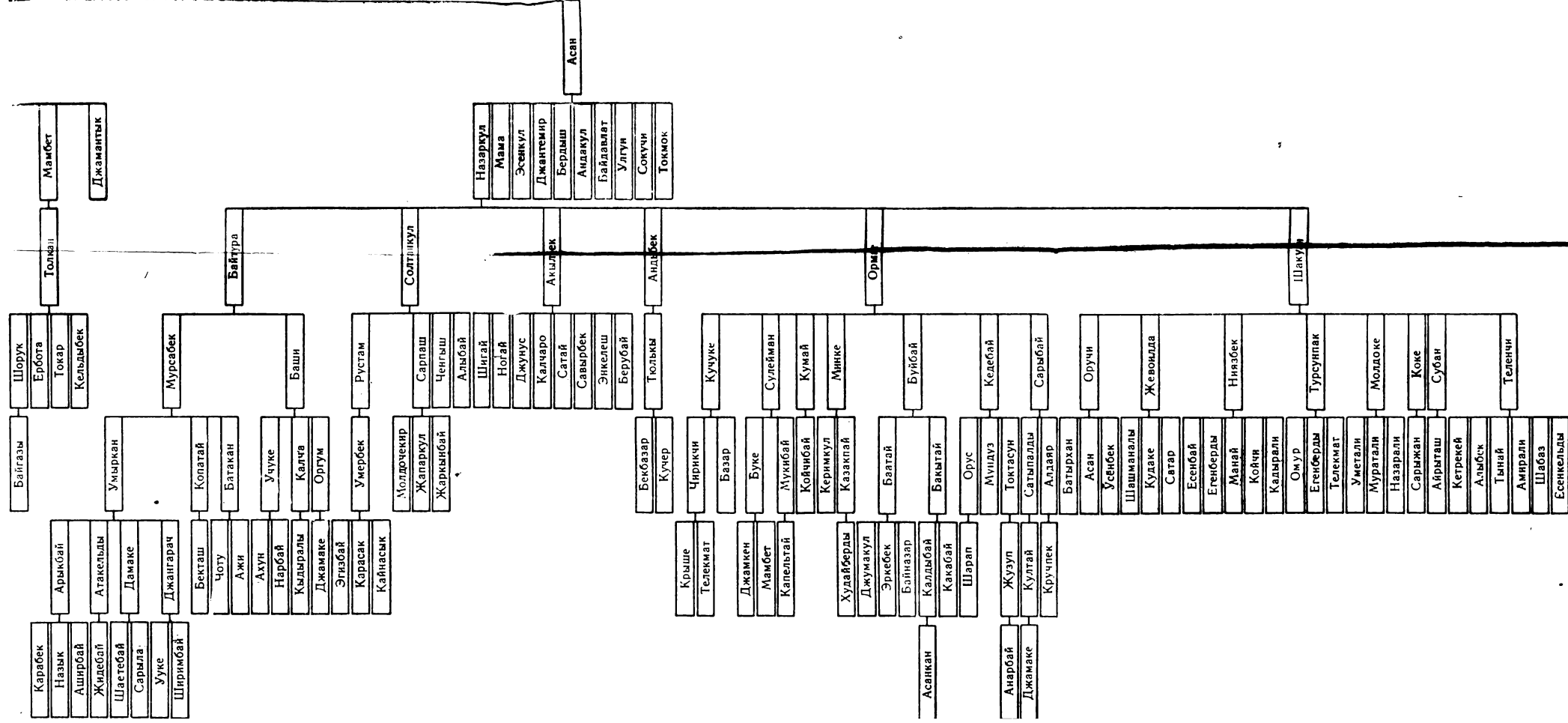


Рис. 3. Структура родо-племенного деления группы саяк

ливкина<sup>1</sup> о том, что группы багыш и саруу считаются выходцами с Алая, но и совпадает по времени с обратным возвращением киргизов в места своего прежнего обитания, т. е. в районы Северной Киргизии, которое, как известно, происходило в начале второй половины XVIII в.

**2. Киргизы группы саяк** имели в своем составе восемь основных подразделений: качканак, чонко, тюнгатар, кайдулат, шыхмамат, ойдөчекты, тюнтей и боркемик (рис. 3). Все они занимали восточную и южную часть территории Токтогульского района, включая и долины Капчигай и Коккештек; Сарагата и Камбарата Уч-Терекского района (бывш. Кенкол-Арагырская волость), долины Караункур, Кумышсу, Огузарт Джанги-Джольского района, территорию населенных пунктов Таулата и Ойтала сельсовета Могол и Жапаш сельсовета им. Кирова Ачинского района, Сасыкбулак, Качкарата, Хия и Коштам Ленинского района. Кроме того, подразделения саяк жили и кочевали вместе с другими группами. Так, в северо-восточной и восточной части бывш. Арымской волости, а также в западной части бывш. Сусамырской волости (ныне Токтогульского района) саяки кочевали с багышцами, частью с киргизами группы кытай и кырк-угул. На территории долины Торкен подразделения кайдулат, качканак и шахмамат кочевали с киргизами группы монгол, составляя здесь более 60% населения. По долине Куралес и на территории населенных пунктов Коктонду, Курганджар, Караган и Караюз Ачинского района они кочевали вместе с киргизами группы мундуз. В северо-восточной части Базар-Курганского района саяки составляли до 40% населения, а на территории кишлака Караджигач сельсовета Наукат Ленинского района они жили вместе с киргизами группы чонбагыш и джедигер. По данным Переселенческого управления, в 1912 г. в Наманганском уезде их было 1776 хозяйств<sup>2</sup> и в Андижанском—1893 хозяйства<sup>3</sup>. Расселение саяков на территории современного их обитания по сведениям информаторов Уязбай Чапраштыева и Самидин Шарапова произошло еще при жизни их предка Орусбия, т. е. с тех пор прошло уже 200 лет 7—8 поколений — «ата». Переселились они из горных районов Тянь-Шаня<sup>4</sup>. Эти сведения находят себе подтверждение в данных Н. А. Аристова, сообщающего: «...горные местности нижнего Нарына и Джамандаван (территория Токтогульского и Уч-Терекского районов— Я. В.) по своей труднодоступности могли служить лучшим убежищем для частей вытеснявшихся из Тянь-Шаня один за другим народов»<sup>5</sup>. В некоторых преданиях и легендах этнически связываются обследованные нами подразделения саяков с саяками, локализующимися преимущественно на Тянь-Шане и в Прииссыккулье<sup>6</sup>. Происхождение саяков, обитающих в долине р. Нарын, легенда связывает с длительным вынужденным пребыванием в Фергане (Коканде) Тагая, который, как сообщил нам Самидин Шарапов<sup>7</sup>, женился здесь на дочери одного из приближенных к хану узбеков. Спустя некоторое время Тагай получил разрешение на выезд в родные места (район Тянь-Шаня). Жена его, ожидая ребенка, отказалась выехать вместе с ним. Отправляясь на родину, Тагай оставил жене наказ: «Если родится мальчик, и когда вырастет, пожелает разыскать меня, то дай ему этот нож (кинжал) и укажи, что я нахожусь на

<sup>1</sup> В. П. Наливкин. Киргизы Наманганского уезда. «Туркестанские ведомости», 1881, № 20.

<sup>2</sup> «Материалы по киргизскому землепользованию», стр. 3, 43 и 52 (приложения).

<sup>3</sup> Там же, стр. 3, 9, 15, 20 и 27.

<sup>4</sup> Полевые записи 1953 г., № 8, 34.

<sup>5</sup> Н. А. Аристов. Указ. соч., стр. 442.

<sup>6</sup> См. С. М. Абрамзон. Полевые этнографические работы в Киргизской ССР в 1953 г. «Сов. этнография», 1954, № 2.

<sup>7</sup> Полевые записи 1953 г., № 34.



Тянь-Шане». Жена Тагая родила мальчика. Когда ему исполнилось 15 лет, он упросил мать разрешить навестить отца. Мать отпустила его в сопровождении воина из охраны правителя Ферганы, вручив нож не сыну, а воину, по имени Карачоро. При этом она приказала ему перед встречей с Тагаем нож передать юноше, так как по ножу Тагай признает в нем своего сына. По пути следования к ним присоединились еще два мальчика—Азык и Черик. В день их прибытия в резиденцию Тагая происходил большой той. Узнав о богатстве Тагая, Карачоро скрыл от его сына наказ матери. Придя к Тагаю, Карачоро по ножу был признан его сыном, о чем Тагай объявил присутствующему на тое народу. В это время Карачоро сообщил «отцу», что его сопровождали бродяги Саяк, Азык и Черик. Этим трех мальчиков Тагай назвал приемными сыновьями и объявил, что он все свое имущество завещает своим семи сыновьям по имени: 1) Богорстан, 2) Кылджир, 3) Джедигер, 4) Карачоро, 5) Саяк, 6) Азык и 7) Черик. От их потомства и произошли племенные группы киргизов<sup>1</sup> (см. рис. 1).

### 3. Киргизы группы азык занимали территорию Ит-сая и кишлака Акджар Токтогульского района.

Кроме того, они жили вместе с киргизами группы багыш в населенных пунктах Корчан Токтогульского района и Ахсу Джанги-Джольского района, составляя здесь до 25% населения. Переселение их в места современного обитания наши информаторы связывают с периодом передвижения саяков<sup>2</sup>.

### 4. Киргизы группы сарыбагыш (рис. 4), численностью до 600 человек<sup>3</sup>, кочевали на территории сельсовета Яз-Кечу и в долине р. Карасу Уч-Терекского района. Они же составляли большинство населения по Караколь-саю и Каиндысу, того же района<sup>4</sup>. Основная масса киргизов этой группы обитала на территории бывш. Каракольского и Пишпекского округов. По сведениям С. М. Абрамзон<sup>5</sup>, группа сарыбагыш локализуется в Кочкорской долине и отчасти в долине р. Нарына (Тянь-Шаньская область). Наличие в составе обитающей в Южной Киргизии группы сарыбагыш одноименных подраз-

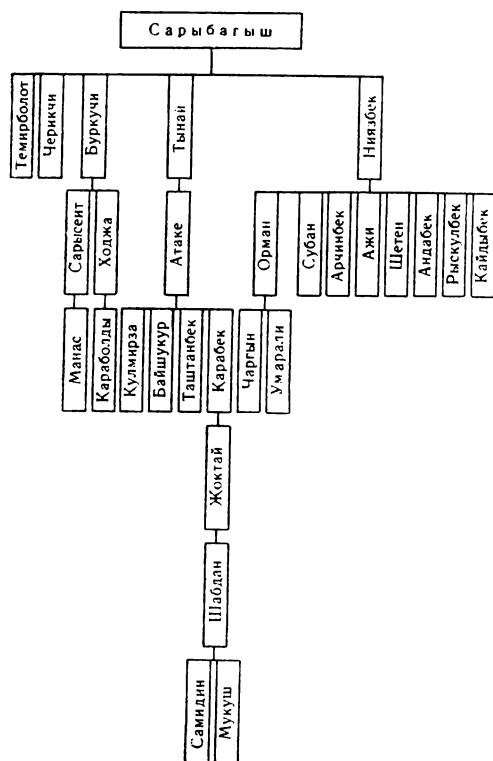


Рис. 4. Структура родо-племенного деления группы сарыбагыш

делений — ниязбек, орман и др., имеющих в составе сарыбагышей бывш. Каракольского округа, свидетельствует об их этнической общности. Об

<sup>1</sup> Полевые записи 1953 г., № 34.

<sup>2</sup> То же, № 8, 9.

<sup>3</sup> «Список населенных мест...», стр. 13.

<sup>4</sup> Полевые записи 1953 г., № 8, 9.

<sup>5</sup> См. С. М. Абрамзон. Полевые этнографические работы..., стр. 156.

общности происхождения и прошлых связей южных и северных киргизов рассказывал нам 63-летний колхозник Тагай Базарбаев. Появление киргизов этой группы в местах современного обитания — в Южной Киргизии, он связывает со временами Орусбия<sup>1</sup>.

**5. Киргизы группы черик** жили в кишлаках Ала-Букинского района: Кызыл-ата, Кызыл-токай, Кашалмруд и Кокджар, составляя здесь лишь 10—15% от общего числа населения<sup>2</sup>. Основная же их масса локализуется на территории бывш. Каракольского округа.

**6. Киргизы группы джедигер** (рис. 5) численностью до 1026 хозяйств<sup>3</sup>, были расселены компактными группами, занимая верховья долины Бекечал, долины Сарыбель, Ахсу, Шинг, Кызылалмыш, Коксуек, Каратаман, Кен-сай, Янгинаукатарык, правую сторону Майлису, Керейсу, Семендык-сай и Сарыбия, расположенные на территории Ленинского района. В населенных пунктах Купрюкбаш, Сарыбия, Курулуш, Конжига они жили вместе с саяками, а в Караджигач— вместе с киргизами группы саяк и кутчу. В долине Караколь и Каиндысу подразделения группы джедигер кочевали вместе с киргизами группы сарыбагыш и монгол, составляя здесь до 15% населения. По сведениям 63-летнего колхозника Тагай Базарбаева<sup>4</sup> переселение этой группы киргизов связывается с событиями вынужденного передвижения киргизов из Тянь-Шаня, а по другой версии — с изгнанием калмыков из районов Ферганской долины.

**7. Киргизы группы монгол** (монголдор) занимали почти всю западную часть территории Ала-Букинского района, где они кочевали по долинам Гава-сая, Джалгызурюк-сая, Кульмек-сая, Долгыза-сая, Кугаласая, включая территорию современных кишлаков Уртасу, Джалгызурюк, Кокташ, Булакбаши, Акмашат и Сумсар. Кроме того, они жили смешанно с киргизами подразделения кытай группы багыш на территории Коксерек-сая и Талдык-сая, включая кишлаки Макчактепе, Шапантар и Коксерек. В селении Танги они жили вперемешку с киргизами группы саруу, а в кишлаках Джайбалайд, Кызыл-токай и Каракечет — с членами подразделений найман, кутлук-сеит, кытай и канды<sup>5</sup>.

В Чаткальском районе киргизы подразделений монгол (91 хозяйство)<sup>6</sup> обитали на территории современных кишлаков Чоккамыш, Араб, Найзатугай, Бештал, Карабулак, Сарыбулак, Испара-саю, Каттакумбель-саю и по Чаткалу; в населенных пунктах Тегермен-сай и Карабулак Чаткальского района они жили смешанно с киргизами группы саруу<sup>7</sup>. В Токтогульском районе группа монгол кочевала по долине Торкенсу, составляя здесь около 25% населения; в Уч-Терекском районе они занимали долины Каинды, Турук и Джаунтерек.

На территории современного Советского района подразделения монгол обитали в долине Кокджангак и образовали здесь два кишлака: Чонголот и Аккиз<sup>8</sup>. Наконец, в южной части Мирза-Акинского района Ошской обл. они жили вперемешку с киргизами из группы адигине, составляя, например, в кишлаках сельсовета Адыр, Кара-кочкор и Кандавин от 15 до 20% населения<sup>9</sup>.

<sup>1</sup> Полевые записи 1953 г., № 10.

<sup>2</sup> То же, № 1, 3.

<sup>3</sup> «Список населенных мест...», стр. 12.

<sup>4</sup> Полевые записи 1953 г., № 10, 11.

<sup>5</sup> То же, № 1, и 2 и 1954 г., № 76—79.

<sup>6</sup> Полевые записи 1954 г., № 72, 73, 74.

<sup>7</sup> Полевые записи 1953 г., № 8, 9.

<sup>8</sup> То же, № 48, 49.

<sup>9</sup> То же, № 50, 51, 52 и 1954 г., № 64.







~~АКИНСКОМ РАЙОНАХ ОШСКОЙ ОБЛ., — С ДРУГОЙ. ОДИН ИЗ НАШИХ ИНФОРМАТОРОВ~~

ров сообщил, что киргизы монгол Ала-Букинского и Мирза-Акинско-го районов происходят от одного предка. Это сообщение интересно в связи с тем, что монголдоры западных районов Джалал-Абадской обл. и северо-восточных районов Ошской обл., по данным 72-летнего колхозника Атабай Казыбекова и Исмаил Адыгенеева, — две близкие между собой родственные группы, легенды о которых говорят об их общем происхождении. Но проживая почти 200 лет в окружении группы багыш и группы адигине, они, безусловно, подвергались значительному влиянию с их стороны, вследствие чего члены подразделений монгол стали причислять себя к окружающей их племенной группе — багыш, адигине или мунгуш<sup>1</sup>.

8. Киргизы группы адигине в своем составе имели 12 основных подразделений: баргы — на карте расселения показанные под № 21, бочен — № 22, бакал — № 23, сансыз — № 24, бору — № 25, джору — № 26, карабагыш — № 27, сарттар — № 28, тенгизбай — № 29, таздар — № 30, конгурат — № 31, и мирза-аки — № 32. Каждое из них также делилось на несколько более мелких групп (рис. 6). Киргизы этой группы были сосредоточены в восточной части Ошской обл. Их подразделения полностью занимали территории современного Советского и Гульчинского районов. В Алайском районе баргы, бочен, бакал, сарттар и др. обитали в долине р. Гульча, за исключением территории населенных пунктов Кульдук, Саганды и Чонбелеули-сая, где они кочевали вместе с киргизами подразделения джоош группы мунгуш, составляя здесь до 60—65% общего числа населения<sup>2</sup>. В южной части территории Мирза-Акинского района жили киргизы подразделения тенгизбай и мирза-аки вперемешку с киргизами группы монгол, составляя и здесь около 60—65% населения<sup>3</sup>. На территории Узгенского района, главным образом в западной его части, например в кишлаках Арал, Аллакызык, Кенеш, Узгарыш, Шурабашат, Кальта и Джида, обитали киргизы подразделения карабагыш, а в населенных пунктах сельсовета Кызыл-Дейхан, Джиланды и частично в Ильичевке они жили смешанно с группой басыз<sup>4</sup>.

В северо-восточной части территории Куршабского района обитали киргизы подразделения мирза-аки группы адигине и кара-тейит из группы тейит. Всю остальную территорию этого района, за исключением кишлаков Базалабостан, Тогузбулак, Ленинское, Кысыкалма, Канторма, Алгабаш, Ирдык, Шагым, Сасыкбулак, Чинарбулак и Каратарык, занимали киргизы подразделения джору, карабагыш и таздор. Среди них лишь в кишлаке Кремель и Кызыл-сангир жили киргизы группы кыпчак, составляя до 10% общей численности населения<sup>5</sup>.

В Карасуйском районе вперемешку жили киргизы подразделения баргы, бакал, сансыз, джору, бору группы адигине; кодогочун, сарылар и жилкельди группы мунгуш: кыдырша из группы тейит; кызыл-аяк из группы кесек; кыпчак и кутчу<sup>6</sup>. Далее до территории селения Карасогот, а по левую сторону р. Акбура до перевала Кескебель, по долинам Кыргызата, Шанколь и Хошчан Ошского и Наукатского районов Ошской обл. кочевали киргизы подразделений баргы, бочен, бору, джору и сарттар группы адигине<sup>7</sup>.

<sup>1</sup> Полевые записи 1954 г., № 79, 64.

<sup>2</sup> Полевые записи 1953 г., № 47, 48, 49, 53 и 1954 г., № 41, 42, 49.

<sup>3</sup> То же, № 51, 52 и 1954 г., № 54.

<sup>4</sup> То же, № 46, 47 и 1954 г., № 60, 61, 63.

<sup>5</sup> То же, № 42—45 и 1954 г., № 2, 21.

<sup>6</sup> То же, № 39 и 1954 г., № 66.

<sup>7</sup> Полевые записи 1954 г., № 21—24.

Наконец, в отрыве от основной группы адигине, около 1000 человек подразделения сарттар обитали на территории Кутчусу-сая, Мазарсу-сая, Согот-сая, Тыйш-сая, Джегертал и частично кочевали по долинам Узунахмат-сая и Корганшанек Токтогульского района<sup>1</sup>. Далее, на территории Ходжа-Абадского района Андижанской обл., в кишлаке Тееке сельсовета Найман жили подразделения сансыз<sup>2</sup>, а в кишлаке Бури Ворошиловского района той же Андижанской обл. — подразделения бõру<sup>3</sup>. В большинстве легенд, записанных от информаторов северо-восточных районов Ошской обл., говорится, что киргизы группы адигине в места современного обитания пришли из районов Северной Киргизии. Переселение это произошло при жизни Адигине<sup>4</sup>, и с тех пор прошло 14—15 поколений, т. е. около 350 лет. По Аристову, киргизы правого крыла, например мунгуш, адигине и др., около XVII в. населяли территорию части нынешних Джалал-Абадской и Ошской областей<sup>5</sup>. Информаторы Алибай Салиев и Бочен Кайназаров из колхоза им. Жданова Куршабского района<sup>6</sup>, Кули Маметов из колхоза им. Сталина Наукатского района<sup>7</sup>, и 76-летний Кыдырала Сулиев из колхоза им. Сталина Алайского района, основываясь на сведениях их отцов, сообщили, что их предки жили в этих местах с древнейших времен. То же самое рассказывал нам 85-летний Таши Маткасымов из колхоза им. Сталина Наукатского района. Большой интерес представляет также выдержка из легенды, подтверждающей давность обитания киргизов в районах Ферганской долины. «Наши предки, — рассказывается в легенде, — кочевали в этих районах с древнейших времен. Во времена калмыцкого нашествия или притеснения кокандских ханов киргизы адигине, мунгуш и некоторых других групп уходили в горы Алая и даже на Памир»<sup>8</sup>.

Таким образом, можно сделать вывод о том, что группы адигине, мунгуш и др. уже много веков обитали в местах их современного расселения.

**9. Киргизы группы мунгуш** делились на 12 подразделений: Сулейкён—№ 33 на карте расселения, улуукатын—№ 34, эркекашка—№ 35, кбкджатык—№ 36, соколок—№ 37, мангыт—№ 38, джапалак—№ 39, жилкельди—№ 40, джоош—№ 41, тееке—№ 42, кодогочун—№ 43 и сарылар—№ 45 (рис. 7). Они занимали почти полностью территорию Тулейкенского района, западную часть Ошского<sup>9</sup> и южную часть Араванского районов Ошской обл. Кроме того, компактной группой они жили на территории сельсоветов Талдык, Акджар и Лаглан Ошского района, сельсовета Кошчан Наукатского района, в населенных пунктах Акбасага, Сарыташ и в долине р. Коксу и Нура Алайского района. В населенных пунктах Кульдук, Сагандык и Чонбелеули-сай киргизы подразделения джоош жили вместе с группой баргы.

В населенных пунктах Карасогот, Катар, Башбулак и на территории, входящей ныне в сельсовет Мады Ошского района, киргизы из подразделений джоош, джапалак и кодогочун жили смешанно с киргизами подразделений бочен, баргы, сансыз, бõру и джору из группы адигине.

<sup>1</sup> Полевые записи 1953 г., № 9.

<sup>2</sup> То же, № 53.

<sup>3</sup> То же, № 40, 41.

<sup>4</sup> То же, № 39, 48 и др.; 1954 г., № 1, 2, 21, 50 и др.

<sup>5</sup> Н. А. Аристов. Указ. соч., стр. 438.

<sup>6</sup> Полевые записи 1954 г., № 70, 71.

<sup>7</sup> То же, № 24.

<sup>8</sup> То же, № 41, 28.

<sup>9</sup> То же, № 1, 6, 7, 10, 12, 21, 22, 28, 52.





В кишлаке Турук Янги-Курганского района Наманганской обл. Узбекской ССР представители подразделения тулейкён жили в окружении узбеков<sup>1</sup>.

### Левое крыло

**10. Киргизы группы саруу** (рис. 8). занимали почти всю территорию бывшей Саруйской, Кырк-угульской, Каракуль-сересуйской и частью Чаткальской волостей. В современном Чаткальском районе подразделения этой группы (84 хозяйства)<sup>2</sup> кочевали на территории кишлаков Кумбель, Чанач и по Италы-саю, Рават-саю, Чанач-саю, Ахсу и далее по левой стороне р. Чаткал<sup>3</sup>. В Караванском районе саруу занимали территорию населенных пунктов Байкашка-терек, Кургон, Батырхан, Чантовар, Боястан, Оот-сай, Шаудер, Туюкчи-сай, Афлатун, Аркит, Саны, Торгамыш, Актонду, Алтыкараган, Жака-согот, Караой, Долона и Чолок-арык. Кроме того, в район их обитания входила территория по Карасу, Кызылсу, Турдук-саю, Манубалды-саю, Ак-джол-саю (за исключением территории Джолбарсту), Таматерек-саю, Токтабек-саю, Аксайбаши-саю, Кызылбийт, Курп-саю, Бекечал-саю, Аксай-саю, Джельке-саю, Майлы-саю, Джиди-саю, Дерес-саю, Ялгызписта-саю и Сасык-саю<sup>4</sup>. На территории Токтогульского района саруу кочевали по Кара-кульдже и Уста-саю. В Тенги сельсовета Кок-серек Ала-Букинского района они составляли до 40% населения, а в Кызыл-ата сельсовета Чанач и в кишлаке Падар их численность достигала 15—20%<sup>5</sup>. В кишлаке Боспияк сельсовета Успенка и в Ходжа-ата сельсовета Кызыл-туу Караванского района они составляли до 50%<sup>6</sup>, а дальше Узуннахмат-сая, Терек-сая и Курганшанык-сая, расположенных на территории Токтогульского района, — до 80% общей численности населения<sup>7</sup>. По Наливкину<sup>8</sup>, киргизы племени саруу являются более поздними выходцами с Алая. По сведениям информаторов, например Нарбая Кочкеева, Токтабая Атакурова и Молла Сиеркулова, киргизы этой группы и ряда других групп — саяк, азык, черик и сарыбагыш, заняли места своего современного обитания семь-восемь поколений тому назад. Переселение произошло при жизни их предка Орусбия и было связано с общим вытеснением киргизов с Тянь-Шаня и из Чуйской долины<sup>9</sup>.

О том, что киргизы ферганской группы саруу являются родственными киргизам, обитавшим на территории бывш. Пишпекского округа, свидетельствуют не только сообщения названных выше информаторов, но и такие важные этнические признаки, как одинаковые названия их подразделений, например баарын, джеты-ууру и др.

**11. Киргизы группы кырк-угул**<sup>10</sup> занимают территорию Карабулак современного колхоза им. Сталина и сельсовета Тенгечин Джанги-Джоль-

<sup>1</sup> Полевые записи 1954 г., № 6, 52, 1, 52, 13, 21, 22, 33, 38, 40, 2, 47, 80.

<sup>2</sup> «Материалы по киргизскому землепользованию», стр. 63 и 73 (приложения).

<sup>3</sup> Полевые записи 1954 г., № 73, 74.

<sup>4</sup> Полевые записи 1953 г., № 5, 6, 7, 10.

<sup>5</sup> То же, № 1 и 1954 г., № 76, 78.

<sup>6</sup> То же, № 2—4.

<sup>7</sup> То же, № 8, 9.

<sup>8</sup> В. П. Наливкин. Киргизы Наманганского уезда. «Туркестанские ведомости», 1881, № 20.

<sup>9</sup> Полевые записи 1953 г., № 63, 67, 7.

<sup>10</sup> Хотя эта группа и включена в общую схему родо-племенной структуры саруу, и на карте расселения показана одним с саруу цветом, но тем не менее считаем необходимым отметить здесь пункты их расселения. Объясняется это разноречивыми данными наших неполных полевых материалов, с одной стороны, и литературных сведений, с другой.

ского района и Боспияк Караванского района Джалал-Абадской обл.<sup>1</sup> В населенных пунктах Итакор, Афлатун и Ходжа-ата также Караванского района и в долине Каирма и Согот-сая Токтогульского района подразделения мачак этой группы жили вместе с киргизами подразделений багыш, составляя в названных селениях до 20—30% общего числа населения<sup>2</sup>.

**12. Киргизы группы мундуз** (рис. 9) делились на пять подразделений: боовек — № 52 на карте расселения, жарыке — № 53, утамыш — № 54, дарга — № 55 и тройма — № 56. Хотя они занимают компактную территорию Базар-Курганского, восточной части Ленинского и южной части Ачинского районов Джалал-Абадской обл., но среди них встречаются небольшие группы племени саяк, чонбагыш, монгол и кутчу. Вторая небольшая по численности группа киргизов подразделений мундуз была расселена на территории нынешнего сельсовета Ахсу и кишлака Джолбарсту сельсовета Кичи Ак-джол Джанги-Джольского и сельсовета Мундуз Караванского районов. Кроме того, киргизы подразделения жарыке группы мундуз жили в кишлаке Мундуз сельсовета Джиды, в кишлаках чангырташ и Каирма сельсовета Чангырташ Сузакского района, Каирма сельсовета Наукат Ленинского района, Ачи и Ничке-сай Ачинского района Джалал-Абадской обл. и в Ахшартепе, Ертыбаш, Кызылтокой и Куртки Аимского района Андижанской обл. Узбекской ССР<sup>3</sup>. Представители группы мундуз обитали на территории бывш. Беловодской и Токмакской волостей Пишпекского округа; небольшая их группа была отмечена нами в с. Мундуз Жеты-Огузского района Иссык-Кульской обл. Киргизской ССР<sup>4</sup>. Записанные в районах Джалал-Абадской обл. легенды свидетельствуют, что киргизы племени мундуз, как и уже упоминавшейся группы саруу, живут здесь со времени Орусбия, отцом которого был Джедигер. По сведениям 64-летнего Тагай Базарбаева, переселение их предков связывается с вытеснением киргизов с Тянь-Шаня калмыками. 84-летний колхозник Молла Сиеркулов, вспоминая известные ему легенды о переселении мундузцев и об их связях с родственными группами Северной Киргизии, рассказывает, что в предреволюционное время киргизы Ферганы имели тесные связи с киргизами Чуйской долины<sup>5</sup>.

**13. Киргизы группы басыз** (рис. 10) делились на пять подразделений: клыч-тамга — № 57 на карте расселения, керки-тамга — № 58, каман — № 59, маметберек — № 60 и кудайлят — № 61. Они обитали по долинам Ачи, Карабулак, Актаук, Карамарт, Караалма, Урумбаш, Кызылсу, Кугарт, Сарыбулак и Ялгызалча Октябрьского района Джалал-Абадской обл., в долинах Ирису, Джилянды, Зергер, Кутурган, Шамрат, Донгузтау и Зиндансу Узгенского района и по долине Улучат, Кара-тюбе, Ясы, Кульдук, Капчигай и Ничке-сай Мирза-Акинского района Ошской обл.<sup>6</sup>.

На территории кишлаков Кызылсангир, Кошкенчи, Бостон и Акбаши Сузакского района, Кашкурган Базар-Курганского района, Шура, Топу, Учтопкур, Калты, Ничкесай и Донгузтау Узгенского района, Джилянтемир и Сарыбулак Ачинского района киргизы подразделений басыз жили вперемешку с киргизами багыш, мундуз, канды, карабагыш и других групп, составляя здесь от 10 до 50% общей численности населения<sup>7</sup>.

<sup>1</sup> Полевые записи 1953 г., № 6, 7.

<sup>2</sup> То же, № 7, 8, 9.

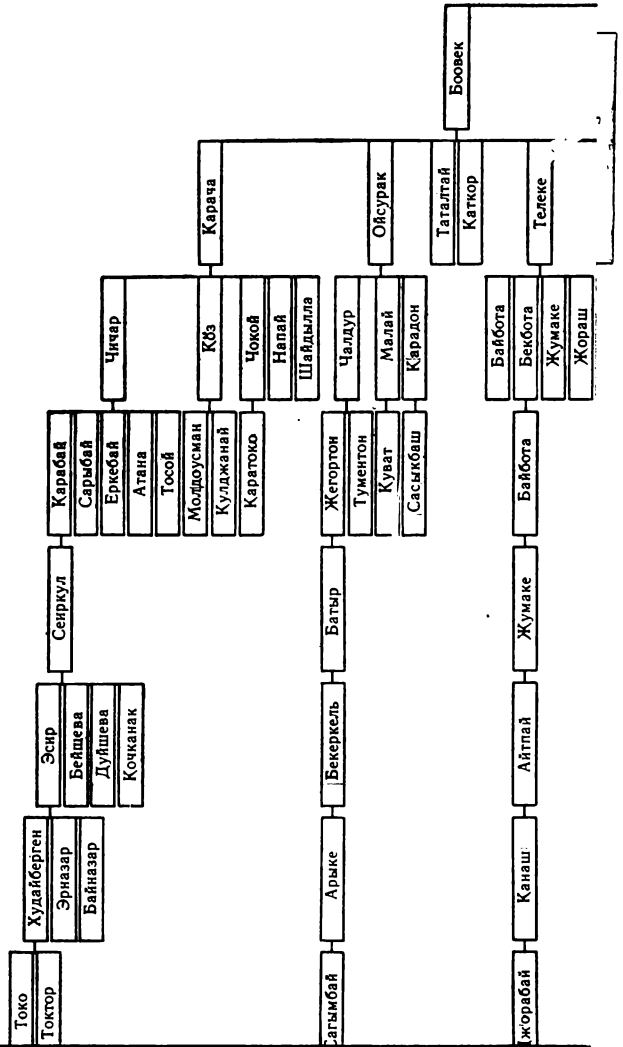
<sup>3</sup> То же, № 10, 13—20, 6, 7, 4, 20, 10, 40.

<sup>4</sup> Полевые записи 1954 г., № 168.

<sup>5</sup> Полевые записи 1953 г., № 10, 7.

<sup>6</sup> То же, № 22, 23, 24, 32, 46, 47 и 1954 г., № 61, 62.

<sup>7</sup> То же, № 46, 47 и 1954 г., № 61—62.









С. М. Абрамзон<sup>1</sup> и ряд других исследователей группу басыз, как уже отмечалось, неправильно отнесли к правому крылу. Подразделения этого племени на протяжении более 200 лет жили в тесном соприкосновении с киргизами левого крыла. Легенды, записанные в ряде районов Южной Киргизии, связывают их происхождение с именем Кубул (рис. 1 и 10), которого все исторические источники считают предком киргизов левого крыла. История расселений группы басыз на северо-востоке Южной Киргизии и данные о месте их прежнего обитания во многом напоминают то, что мы наблюдали у племени саруу, мундуз и других групп.

**14. Киргизы группы кутчу** (рис. 11) были расселены мелкими группами на территории многих районов Джалал-Абадской и Ошской областей. Их соплеменники обитали и в бывш. Пишпекском округе. В Чаткальском районе до 50 хозяйств кутчу<sup>2</sup> кочевали по долинам Тауш-сая, Каинсу, Каратерек-сая и на территории Конышкия и Чукурчак. В кишлаках Джайболянд, Каракечет и по Ала-Бука-саю Ала-Букинского района они жили среди киргизов кутлук-сеит и монгол<sup>3</sup>, а в кишлаке Кутчу Караванского района составляли большинство населения. В Базар-Курганском районе на территории кишлаков Каирма, Жарыке, Кулат, Каткар и Карабулак, а в Сузакском — на территории кишлаков Кызыл-яр, Акбаш, Дагдур и Турагуловка кутчу обитали среди других групп, составляя от 50 до 70% населения. В Ленинском районе кутчу жили на территории сельсовета Сакалды и в кишлаках Сарысия, Науцент, Башмойнык (от 25 до 40% всего населения), а в Октябрьском и Карасуйском районах они жили лишь в кишлаке Кутчу. Наконец, в Токтогульском районе их подразделения и подразделения племени саяк и багыш кочевали на территории

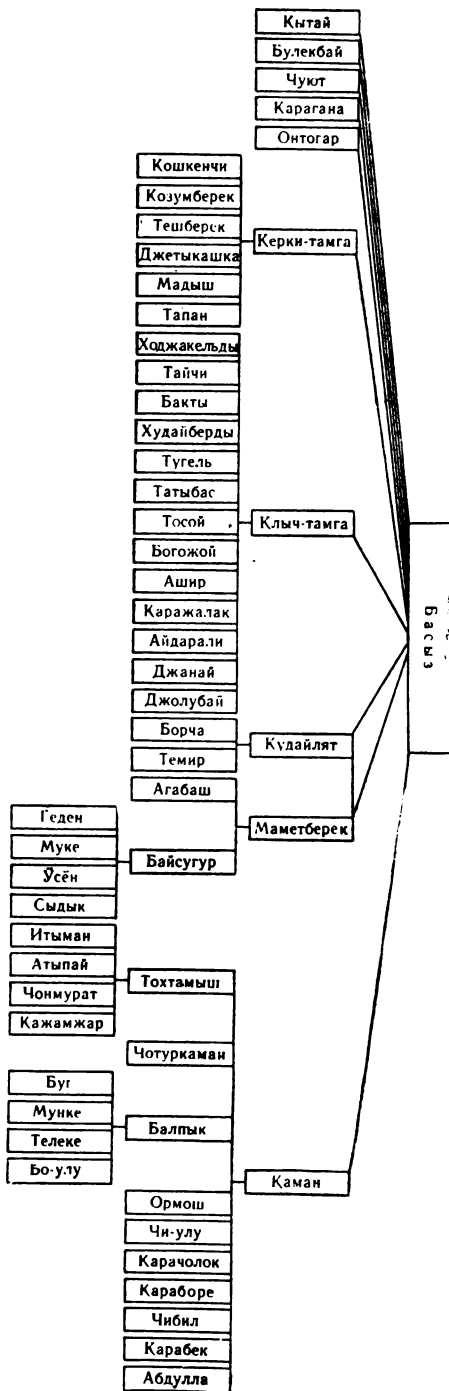


Рис. 10. Структура родо-племенного деления группы басыз

<sup>1</sup> С. М. Абрамзон. Очерк культуры..., стр. 7.

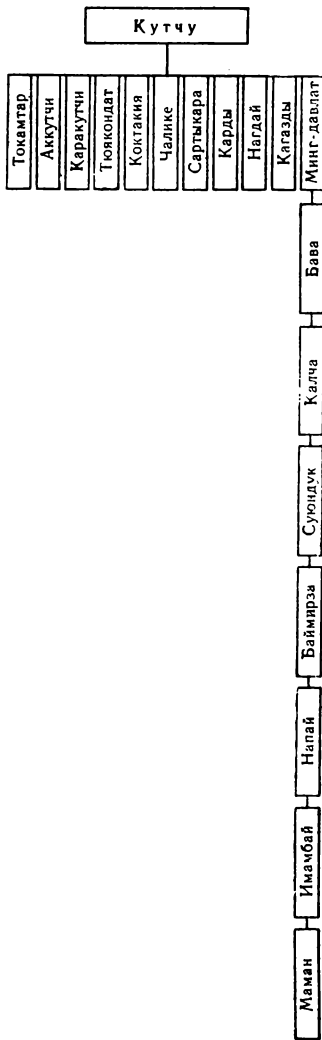
<sup>2</sup> Полевые записи 1954 г., № 73, 74.

<sup>3</sup> Полевые записи 1953 г., № 1 и 1954 г., № 76, 77.



сельсовета Акчи-карасу и селения Урнок и Чингизкин<sup>1</sup>. Кулмат Хошумбетов, Иманкул Чангилов<sup>2</sup> и ряд других информаторов расселение подразделений кутчу связывают с периодом переселения и расселения киргизов багыш, саяк и других племен.

### 15. Киргизы группы кытай



кочевали на территории современных населенных пунктов Терс, Жеркоприк, Дасопиян, Акбулак, Чандалаш, Курган-тюбе, Карасу, Айгырджол, Джаркапчигай, Баштерек, Ортотерек, Аягытерек, долинам Сандолашу, Джартысу и всем другим по правую сторону р. Чаткал<sup>3</sup> (в границах современного Чаткальского района — около 220 хозяйств)<sup>4</sup>. В других районах Южной Киргизии, например на территории сельсовета Акчи-карасу, населенных пунктов Чангиз Токтогульского района, Ондокой Караванского района, Базар-кытай Узенского района, Улучат и Сарыбулак Мирза-Акинского района подразделения этой группы жили вперемешку<sup>5</sup> с киргизами саяк, багыш, мундуз, басыз и других групп. По Аристову<sup>6</sup>, киргизы этой группы пришли из районов Чуйской и Таласской долин. По данным В. П. Наливкина<sup>7</sup>, подразделения кытай пришли на территорию бывш. Наманганского уезда позже подразделений багыш и саруу. Хошали Османов, проживающий в колхозе им. Ленина Чаткальского района, и 70-летний Ергеш Маталиев из колхоза им. Ворошилова Ала-Букинского района<sup>8</sup>, подтверждая сведения Н. А. Аристова и В. П. Наливкина о переселении их предков из Чуйской и Таласской долин, рассказывают, что оно произошло во время общего вынужденного передвижения киргизов с севера на юг. Позже большинство кытаев вернулись на места своего прежнего обитания. Между оставшимися на территории Чаткала, Ала-Бука и других районов Джалал-Абадской обл. и возвратившимися в долину р. Чу и Таласа почти до революции поддерживалась тесная связь. Почти то же самое сообщил нам 76-летний Токтогул Куватов из колхоза им. Ленина Узгенского района<sup>9</sup>.

### 16. Киргизы группы чонбагыш

небольшой, но компактной группой жили лишь в юго-западной части Ленинского района и на территории сельсовета Сайдаликум Базар-

Рис. 11. Структура родо-племенного деления группы кутчу

<sup>1</sup> Полевые записи 1953 г., № 3, 13, 14, 20, 10, 24, 28, 36, 8, 9.

<sup>2</sup> Полевые записи 1954 г., № 76, 79.

<sup>3</sup> То же, № 73, 74.

<sup>4</sup> «Материалы по киргизскому землепользованию», стр. 63 (приложения).

<sup>5</sup> Полевые записи 1953 г., № 8, 3 и 1954 г. № 60, 64.

<sup>6</sup> Н. А. Аристов. Указ. соч., стр. 431—432.

<sup>7</sup> В. П. Наливкин. Киргизы Наманганского уезда.

<sup>8</sup> Полевые записи 1954 г., № 73, 78.

<sup>9</sup> То же, № 62.

Курганского района. Кроме того, они расселялись среди других групп, например в кишлаках Каранай и Ходжирабад Базар-Курганского района и Чонбагыш Сузакского района Джалал-Абадской обл.<sup>1</sup> Н. А. Аристов<sup>2</sup> отождествляет киргизов этой группы с группой багыш и считает, что они обитали главным образом в Фергане, на склонах Наманганского хребта. Информаторы Иманкул Чангилов<sup>3</sup>, Пшак Ходжамбердыев и Молла Назар Касымов<sup>4</sup>, основательно знающие не только свое родо-племенное деление, но и родословные сказания некоторых других племен, отрицают родственные связи группы багыш с киргизами группы чонбагыш, так как первые входят в правое крыло, а вторые в левое. Эти информаторы и ряд других считают группу багыш пришельцами из районов Тянь-Шаня и Чуйской долины, а киргизов группы чонбагыш — выходцами с гор Памиро-Алая и даже из Кашгара. Чонбагыши и подразделения некоторых групп ичкиликов, например кыпчаки, тейиты и найманы, во времена Кокандского ханства и даже после присоединения Ферганы к России постоянно имели связи с родственными подразделениями, обитавшими на территории Восточного Туркестана. Эти сообщения, очевидно, соответствуют действительности.

### Ичкилики

Известный русский тюрколог Н. А. Аристов, считая ичкиликов чуждым для киргизов отделом<sup>5</sup>, указывает, что «отсутствие в именах известных подразделений ичкиликов имен кара-киргизских родов и костей удостоверяет их иноплеменность, непринадлежность по происхождению к кара-киргизам»<sup>6</sup>. Ичкилики, по его сведениям, «составились из сброда разных пришельцев, не сохранивших своих народных и родовых именовании. Очень может быть, что в составе ичкиликов имеются потомки сейцев (вероятно, саков), составлявших население существовавшего на ныне занимаемых ичкиликами и адыгене (по нашей терминологии адигине. — Я. В.) землях...»<sup>7</sup>. Нельзя не согласиться с частью этих указаний Н. А. Аристова, особенно с тем, что в состав ичкиликов входили не только «пришельцы», но и местное население Памиро-Алая, обитавшее здесь с древнейших времен.

Сообщения наших информаторов<sup>8</sup> свидетельствуют о том, что в состав группы киргизов, получивших название «ичкилики», входили следующие племена: кыпчак, найман, тейит, бостон, кесек, жоокесек, канды, нойгут, ават, оргу и тоёлос.

Кыпчаки, найманы, канды, кытай и конгурад, мангыт и некоторые другие названия родо-племенных групп встречаются и в номенклатуре родо-племенных групп узбеков, каракалпаков и казахов. Эти же названия встречаются у мелких подразделений племенной группы багыш, мунгуш и других. Но не только с киргизами этих районов близки ичкилики. Этническая их связь, как указывает С. М. Абрамзон<sup>9</sup>, прослеживается по его полевым исследованиям и с северокиргизскими территориально-племенными группами и с группами, проживающими в долине р. Таласа.

<sup>1</sup> Полевые записи 1953 г., № 10, 13, 14, 20.

<sup>2</sup> Н. А. Аристов. Указ. соч., стр. 440.

<sup>3</sup> Полевые записи 1954 г., № 79.

<sup>4</sup> Полевые записи 1953 г., № 24, 20.

<sup>5</sup> См. Н. А. Аристов. Указ. соч., стр. 428.

<sup>6</sup> Там же, стр. 434.

<sup>7</sup> Н. А. Аристов. Указ. соч., стр. 435.

<sup>8</sup> Полевые записи 1953 г., № 28, 40, 41 и 1954 г., № 80, 109, 110, 114 и др.

<sup>9</sup> С. М. Абрамзон. Полевые этнографические исследования..., стр. 156.

В своих исследованиях Н. А. Аристов<sup>1</sup>, С. М. Абрамзон<sup>2</sup> и др., анализируя родовой и племенной состав киргизов, установили наличие у них общих традиционных формул генеалогической структуры, связывающей их происхождение от общего легендарного предка Киргизбай. Кроме того, к числу традиционных формул генеалогической структуры и связи следует отнести также деления киргизов на парные группы или объединения, например деление на правое и левое крыло, деление племенной группы мунгуш на коштамга и джагалмай, группы джору—на ай и ача. Н. Ф. Ситняковский<sup>3</sup>, следуя, видимо, этому принципу, в своем списке некоторых родов киргизов, обитавших в восточной части Ферганской обл., не только разделил группу ичкиликов на правое и левое крыло, но и каждое из них — на две обособленные части. К правому крылу он отнес группу кесек и тейит, а к левому — группу найман и киргизкыпчаков<sup>4</sup>. Такое попарное родо-племенное деление находит аналогию среди каракалпаков<sup>5</sup> и туркмен<sup>6</sup>. В более поздний период (XIX в.) эта формула генеалогической структуры киргизов Ферганы, Памиро-Алая и Тянь-Шаня постепенно теряется и заменяется просто перечнем тех же родо-племенных названий, но некоторые из них, особенно небольшие по численности подразделения, в силу произошедших изменений в расселении, вносили нередко изменения и в представления о генеалогической структуре.

Информаторы из колхоза им. Ленина сельсовета Бирлик Фрунзенского района Ошской обл.: 78-летний Джора Маметкулов из подразделения жейдемыш, 76-летний Халмирза Умаров из подразделения калдар, 65-летний Абдырахман Баймуратов и 70-летний Мамет Марасылев из группы жоокесек — сообщили<sup>7</sup>, что их восьмой «ата» (предок) Тохтогул Султансарыев со своими родственниками, называвшимися калдалар и жейдемыш, пришел сюда из местности Итарка Сарыджел-сая, находящегося якобы в Кашгарии. Но много позже в район их обитания постепенно приходили другие группы киргизов, например тельмен, думар, жангылчек. Их здесь также стали называть ичкиликами<sup>8</sup>. Ичкилики, по их сведениям, происходят от Намрата, отцом которого был один из сыновей Киргизбая. У Намрата был сын Субуханкули. Его первая жена родила двух сыновей: Пулата и Шумата. От первого ведут свою родословную кыпчаки, от второго — найманы. Вторая жена Субуханкули родила сына Ширмата, от его внука Надырша произошли бостоны, а от другого внука — Султанша — кесеки и жоокесеки.

Вспоминая рассказы стариков, 65-летний колхозник Алихан Тагаев из колхоза им. Сталина Баткенского района Ошской обл.<sup>9</sup>, сообщил, что он

<sup>1</sup> Н. А. Аристов. Указ. соч., стр. 427—464.

<sup>2</sup> С. М. Абрамзон. Очерк культуры...; его же статья в сборнике «Родовое общество»; его же «Полевые этнографические исследования...».

<sup>3</sup> Н. Ф. Ситняковский. Указ. соч., стр. 101—110.

<sup>4</sup> Н. Ф. Ситняковский группу ичкиликов разделил на четыре части: кесек, тейит, найман и кыпчаки и тем допустил искажение действительной схемы. Ичкилики, как мы уже отмечали, делились на 10 территориально-племенных групп (см. рис. 1). Что же касается деления их на правое и левое крыло, то некоторые наши информаторы подтверждали такое деление, причем к правому крылу они относили обычно тейитов, кесек, жоокесек, бостонцев и оргу с тоблос, а к левому — найманов, кыпчаков, канды, мойгут и ават.

<sup>5</sup> Т. А. Жданко. Очерки исторической этнографии каракалпаков. М., 1950.

<sup>6</sup> С. П. Толстов. Пережитки тотемизма и дуальной организации у туркмен. «Проблемы истории докапиталистических обществ», № 9—10, 1935.

<sup>7</sup> Полевые записи 1954 г., № 126, 147, 148.

<sup>8</sup> Ичкилики — это кочевой народ, пришедший из Балха, поселившийся вокруг городов и постепенно занявшийся земледелием.

<sup>9</sup> Полевые записи 1954 г. № 155.

и его родственники относятся к подразделению джаманан из племенной группы кыпчак. Кыпчак и нойгут — дети Пулатхана, отцом которого был якобы Ичкилик. Кыпчаки и нойгуты в своем составе имели по девяти родовых подразделений. Они всегда выступали вместе. Их возглавлял Чумач-бий, который и привел некоторые группы киргизов из местности Итарка Сарыджол. Со времени расселения кыпчаков в местах современного обитания, по расчетам наших информаторов, прошло не менее 250 лет.

По другой легенде девять подразделений киргиз-кыпчаков кочевали в древнейшие времена со своими стадами в горных районах Ферганы, Памиро-Алая и даже Кашгара. Около трехсот лет назад, как известно, в районе Ферганы появляются новые кочевники — кыпчаки, прибывшие из Монголии. В их составе было несколько одноименных родовых подразделений. Незадолго до возникновения Кокандского ханства в районах Ферганы появляется небольшая группа киргизов во главе с Ходжашукурбием, называвшими себя также кыпчаками. Их потомство впоследствии стали называть подразделением ходжашукур группы кыпчак. В этой связи старики-информаторы считают, что в группе кыпчак было не девять, а десять подразделений.

Вряд ли эти сообщения исторически достоверны, но во всяком случае они являются одним из многих примеров традиционного представления о расселении ичкиликов (среди которых важную историческую роль играли кыпчаки) в местах современного обитания киргизов.

**17. Киргизы группы кыпчак** в своем составе имели десять основных подразделений (рис. 12); тору-айгыр — № 62 на карте расселения, ходжашукур — № 63, омоник — № 64, джаманан — № 65, кармыш — № 66, ширден — № 67, ахтачи — № 68, джартыбаш — № 69, таз-кыпчак — № 70, алтыке — № 71 и кызыл-аяк — № 107. Компактными группами они расселены в трех пунктах: 1) в северо-восточной части территории Баткенского района; 2) на территории сельсоветов Джиды, Чокатюбе, им. Молотова и Беговат Сузакского района Джалал-Абадской обл. и территории кишлаков Кызылтокой Аимского района и Фазылман, Дехканчек, Коштепе, Ходжашукур, Кампыррават, Абдуллаби Ворошиловского района Андижанской обл. Узбекской ССР; 3) на территории кишлаков Джекенды, Чолок, Карамык, Батманкуль, Шве, в долинах Кульдуксу и Беркесу Чон-Алайского района Ошской обл. Кроме того, немногочисленные группы кыпчаков жили среди представителей других групп, например в населенных пунктах Кремель и Кызылсангир Куршабского района, составляя здесь до 10% населения<sup>1</sup>; в долине Ченгетсу Сузакского района (до 30%), в кишлаках Карача, Бешикджол и Чонкурулуш Базар-Курганского района, в кишлаках Савай, Кутчу и Жилкельды Карасуйского района<sup>2</sup>, Шейхалан, Шураб и Самаркандык Баткенского района и в долине Чаарташ-сая, Тилляберды-сая Чаткальского района<sup>3</sup>. Что же касается территории кишлаков Пакана и Чекшура Ферганского района<sup>4</sup>, Барат Ахунбаевского района<sup>5</sup>, Чиланмазар Андижанского района Узбекской ССР<sup>6</sup>, то здесь кыпчаки жили в окружении узбеков. Как уже упоминалось выше, многие наши информаторы расселение кыпчаков в Ферганской долине и всех других подразделений и групп ичкиликов от-

<sup>1</sup> Полевые записи 1954 г., № 66, 68.

<sup>2</sup> Полевые записи 1953 г., № 20, 13, 39.

<sup>3</sup> Полевые записи 1954 г., № 155, 73.

<sup>4</sup> То же, 1954 г., № 95, 96.

<sup>5</sup> То же, № 90.

<sup>6</sup> Полевые записи 1953 г., № 40.

носят к древнейшим временам. По Аристову, кыпчаки и найманы прибыли в Фергану главным образом в XVI в. в составе ополчения шейбанидов, а часть найманов могла проникнуть в горы Ферганы в начале XIII в.<sup>1</sup>

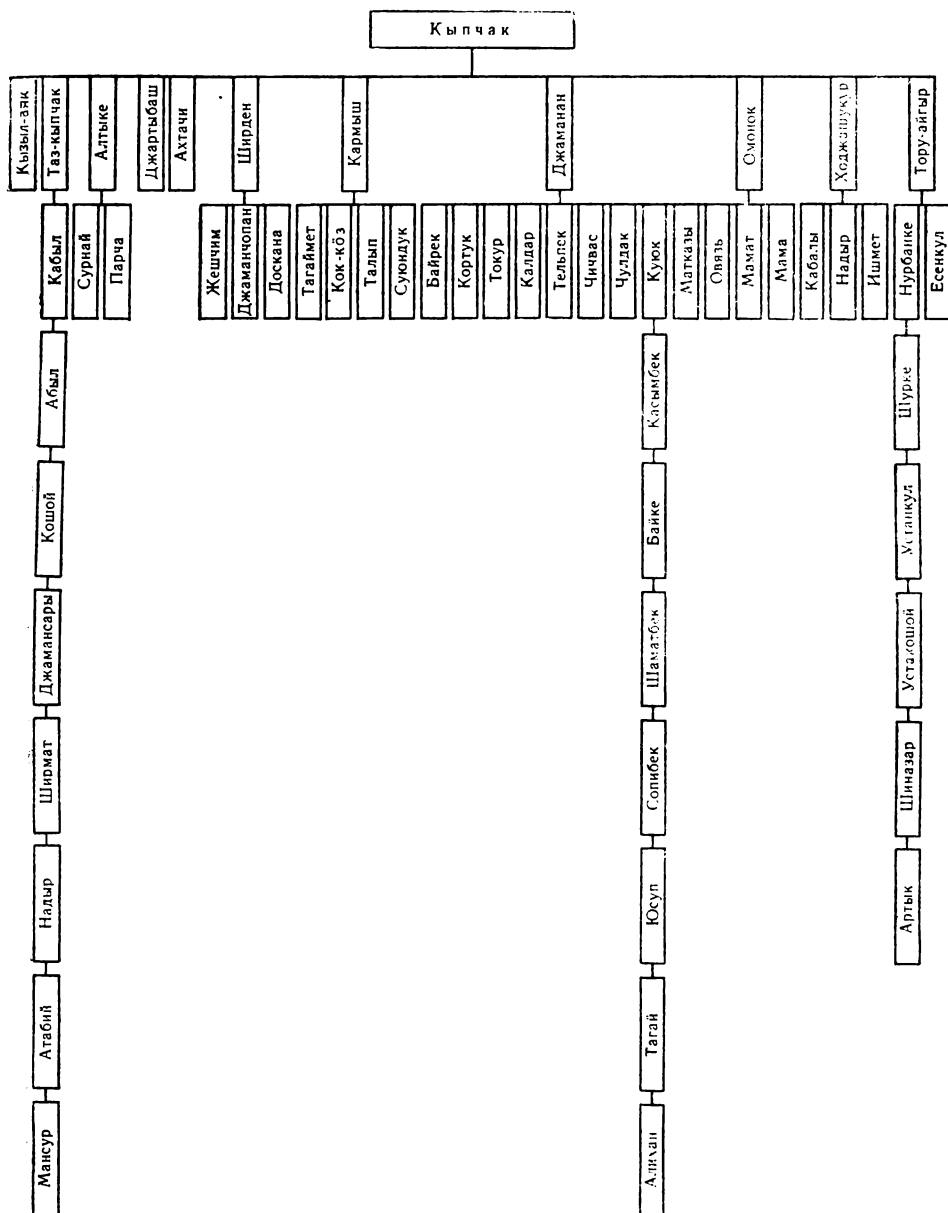


Рис. 12. Структура родо-племенного деления группы кыпчак

18. Киргизы группы канды (рис. 13) населяли долину Чиле и восточную часть Янги-Наукатского района, северо-восточную часть Фрунзенского района, включая территорию сельсовета Халмион и частично терри-

<sup>1</sup> Н. А. Аристов. Указ. соч., стр. 432, 433.

торию Охна и Якутан. В долине Чашме и на территории кишлака Кашкалдык Наукатского района они жили вперемешку с тоёлос, жоокесек, тейит, бостон, найман и другими группами киргизов. Небольшими

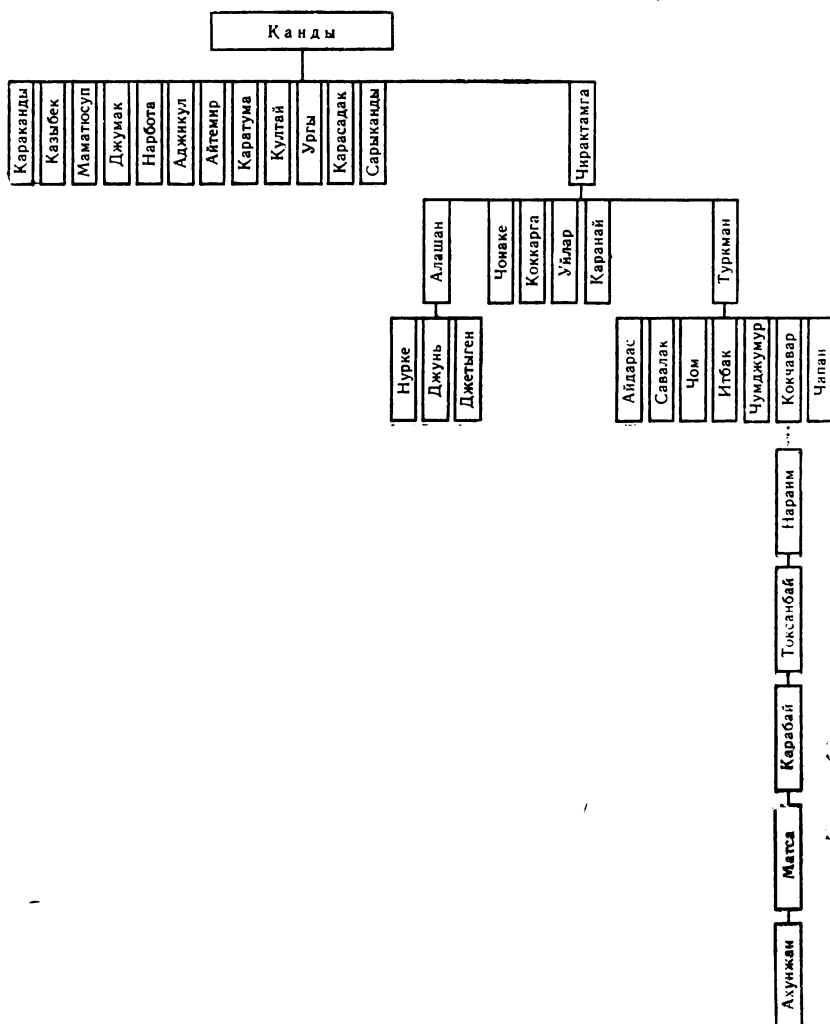


Рис. 13. Структура родо-племенного деления группы канды

компактными группами канды были вкраплены среди подразделений найман, например в Фрунзенском районе (кишлак Пульгон)<sup>1</sup>, в Ляйлякском районе (кишлак Баул), среди подразделений группы ават и кесек<sup>2</sup>. В кишлаках Жарыке и Кулат Базар-Курганского района, в долине Чанге Сузакского района<sup>3</sup> и на территории сельсовета Тепекурган Араванского района<sup>4</sup> Джалал-Абадской обл. они жили вместе с киргизами мундуз, багыш, кыпчак, бостон и др.

Среди узбекского населения киргизы этой группы жили в кишлаках Мукур, Канды, Чирак-тамга Аимского района, Кокелен Ферганского рай-

<sup>1</sup> Полевые записи 1954 г., № 12, 17, 19, 21, 117, 119.

<sup>2</sup> То же, № 159.

<sup>3</sup> Полевые записи 1953 г., № 13, 20, 21

<sup>4</sup> Полевые записи 1954 г., № 52, 53.

она, Канды Кувинского района, Караянтак, Каптархана и Каранай Вуадильского района Узбекской ССР<sup>1</sup>.

19. Киргизы группы бостон (рис. 14) занимали территорию населенных пунктов Базалабостон, Тогузбулак, Кысыкалма, Канторма, Алабаш,

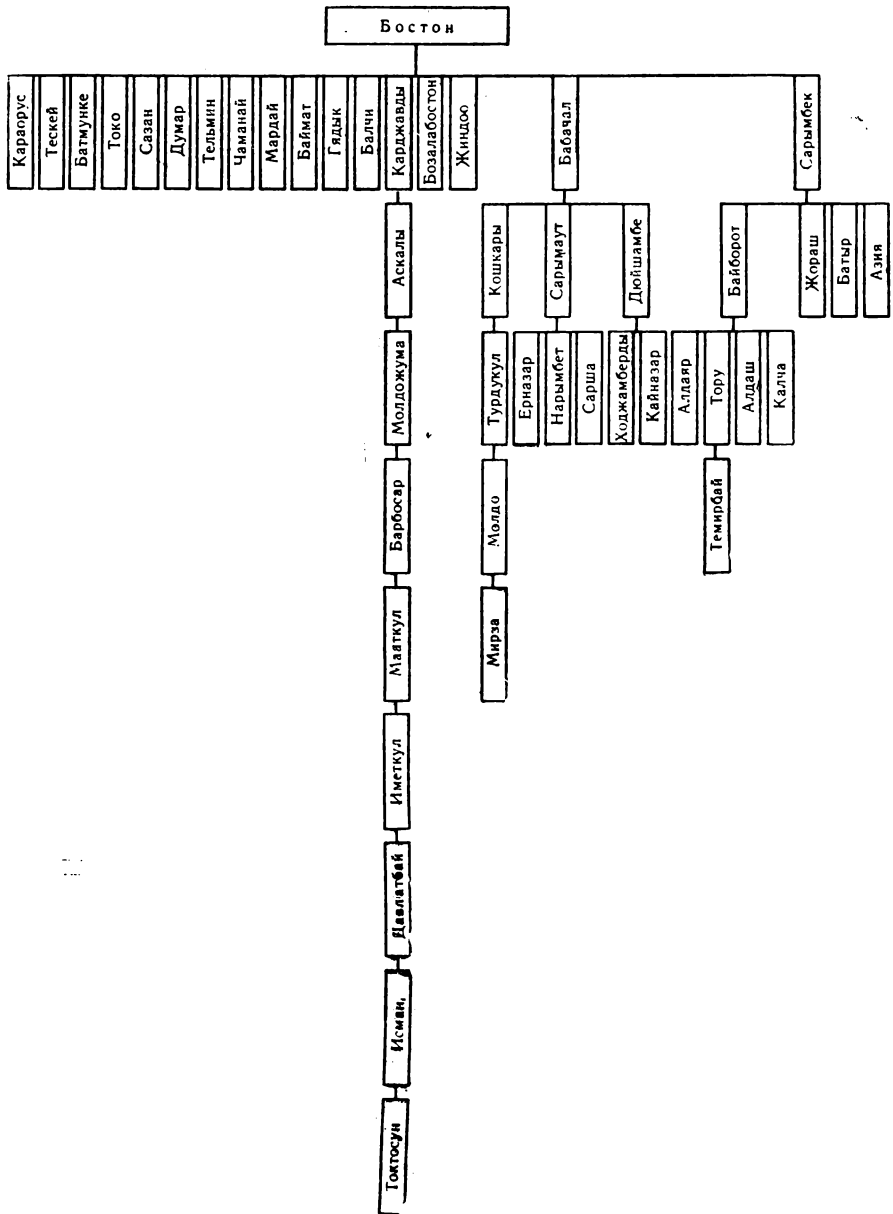


Рис. 14. Структура родо-племенного деления группы бостон

Ирдык, Шагым, Сасыкбулак, Чинарбулак и Каратарык Куршабского района. В Фрунзенском районе были расселены две группы: первая —

<sup>1</sup> Полевые записи 1953 г., № 40, 42 и 1954 г., № 91, 95, 98.

в северо-западной части района (территория сельсовета Ак-Турпак), а вторая — в юго-западной его части (территория сельсовета Бирлик)<sup>1</sup>. Вперемешку с киргизами других племенных групп представители подразделения бостон жили на территории сельсоветов Охна Фрунзенского района, Киргизата Наукатского района и Каранай Сузакского района<sup>2</sup>. Кроме того, отдельными группами они были вкраплены среди узбекского населения, например в кишлаках Бостон Ферганского района, Калават и Яильма Куйбышевского района, Бостон, Каранколь и Дехканабад Кувинского района, Белькишлак, Буткачи и Кумкишлак Ташлакского района и Халмион и Курганча Вуадильского района Узбекской ССР<sup>3</sup>.

**20. Киргизы группы найман** в своем составе имели 11 подразделений (рис. 15); кён-найман — № 72 на карте расселения, бөө-найман — № 73, ходжа-найман — № 74, көкө-найман — № 75, босторгой — № 76, тума-тукум — № 77, кара-найман — № 78, уркунчи — № 79, нарай-найман — № 80, ширгоо — № 81 и чапкылдык — № 82. Более или менее компактную территорию они занимали в Ошской обл.: 1) в Чон-Алайском районе, по левому берегу Кызылсу; 2) в восточной и юго-восточной части Фрунзенского района, по долинам Ахсу, Дуговасу, Коксу, Шахимардан, Кудук и на смежной северо-западной части Молотовского района — территории Караган-сая, Урунтерек, Караганды, Марказ, Актерек и Караджигач; 3) в Янги-Наукатском районе, на территории сельсовета Туямуюн и кишлаков Нарай и Найман; 4) в северо-восточной части Ляйлякского района, на территории Баткенского и Мургунского сельсоветов и сельсовета Рават Баткенского района. Кроме того, киргизы найман вместе с киргизами других племенных групп жили в кишлаках Гаусуор, Субаши, Шейхаталан и Сай Баткенского района<sup>4</sup>, Каракол и Кызылкышлак, частью Охна, Караянтак и Каирма Фрунзенского района, в долине Чаувай, Сурметаш, Шиббе и Баит Молотовского района, в долине Чиле и в кишлаке Жигда Янги-Наукатского района и в кишлаке Найман Сузакского района<sup>5</sup>.

Среди узбекского населения киргизы найман отдельными разбросанными группами жили в следующих кишлаках: Калькишлак Куйбышевского района, Найман Кувасайского района, Кесек и Чимбай Кувинского района, Найман и Дурман Ахунбабаевского района, Белькишлак и Базала Ташлакского района Узбекской ССР<sup>6</sup>.

**21. Киргизы группы тейит** делились на девять подразделений (рис. 16): бай-тейит — № 83 на карте расселения, чал-тейит — № 84, арык-тейит — № 85, кара-тейит — № 86, токум-тейит — № 87, сары-тейит — № 88, уйгур-тейит — № 89, чапан-тейит — № 90 и кыдырша — № 91. Представители этих подразделений занимали территорию сельсовета им. XVIII партсъезда и долину Абишир-сая Янги-Наукатского района; долина Аустан, Акджар, Тегер, Кичикалай, Каинды и Сурметаш Молотовского района, долину Ходжаачкан Фрунзенского района; долины Каттакарамык, Коксу, Бугу, Кульдук, Кочкарчу, Дараут и остальную территорию по правую сторону р. Кызылсу — Чон-Алтайского района Ошской обл. Кроме того, отдельными небольшими группами они жили среди других подразделений киргизов; так, например, на территории сельсовета Ак-Мечеть Сузакского района

<sup>1</sup> Полевые записи 1954 г., № 65, 66, 121, 118, 148.

<sup>2</sup> Полевые записи 1953 г., № 20, 21 и 1954 г., № 118, 123.

<sup>3</sup> Полевые записи 1954 г., № 100, 95.

<sup>4</sup> То же, № 153, 154, 155, 124, 125, 110, 111, 114, 18, 19.

<sup>5</sup> Полевые записи 1953 г., № 28.

<sup>6</sup> Полевые записи 1954 г., № 92, 93, 98.



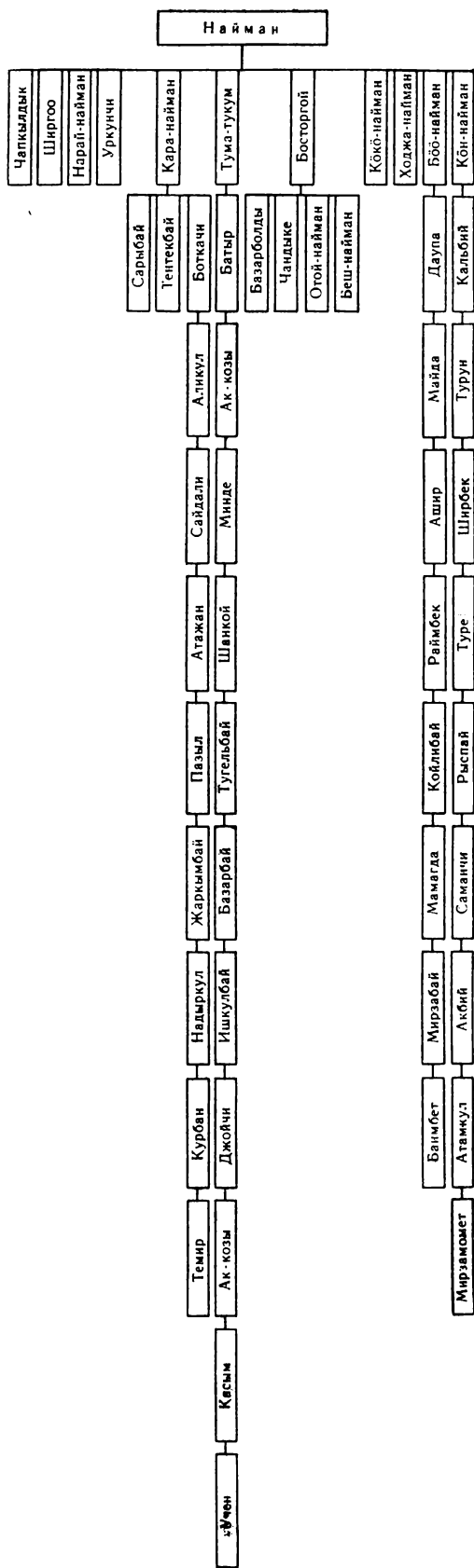


Рис. 15. Структура родо-племенного деления группы найман.



обитали киргизы из подразделения уйгур-тейит, в кишлаке Каранай — группа бай-тейит, на территории сельсовета Караул, кишлаков Караджигач и Сасыкбулак Куршабского района — киргизы подразделений каратейит и кыдырша; на территории кишлака Караул, долин Куль, Шиббе, Бант и Тамчи Молотовского района кочевали представители подразделения уйгур-тейит и бёо-найман, а на территории кишлаков Алыш и Каратепе жили они вместе с киргизами подразделений буйга группы тёллос. Далее, на территории сельсовета Яркутан Фрунзенского района тейиты составляли около 25% киргизского населения; подразделения бай-тейит, чалтейит, чапан-тейит и др. в северо-восточной части Ляйлякского района занимали территорию кишлаков Тангибаши, Карасан, Сулюкта, Курусай, Карагачи и несколько других, составляющих в целом хотя и небольшой по размеру, но компактный район обитания тейитов.

Среди узбекского населения тейиты жили в кишлаках Кукляян, Ашхартепе, Кыдырша, Куштепе Аимского района; Курук-карайгач Андижанского района, Жаргибаши и Карапалван Джалал-Кудукского района, Кыдырша, Султанабад и Карабагыш Ворошиловского района и, наконец, в кишлаке Янгикышлак Кувинского района Узбекской ССР<sup>1</sup>.

**22. Киргизы группы жоокесек** (рис. 17) занимали компактную территорию лишь во Фрунзенском районе Ошской обл. Кроме того, они жили в долине р. Чачме Наукатского района среди киргизов найман, канды и адигине. В районах Ферганской и Наманганской областей представители этой группы были разбросаны небольшими вкраплениями среди узбекского населения: в кишлаках Думар, Актевлик и Чанкуль Нарынского района, Джаны-арык Алты-Арыкского района, Чекшура, Шура и Ак-арык Ферганского района, Калават и Яильма Куйбышевского района, Бостон и Каранкуль Кувасайского района, Тельмен Кувинского района, Дурман Ахунбабаевского района, Белькишлак, Буткачи, Рамадон и Жарва Ташлакского района, Халмион, Курганча и Ханкиз Вуадильского района Узбекской ССР.

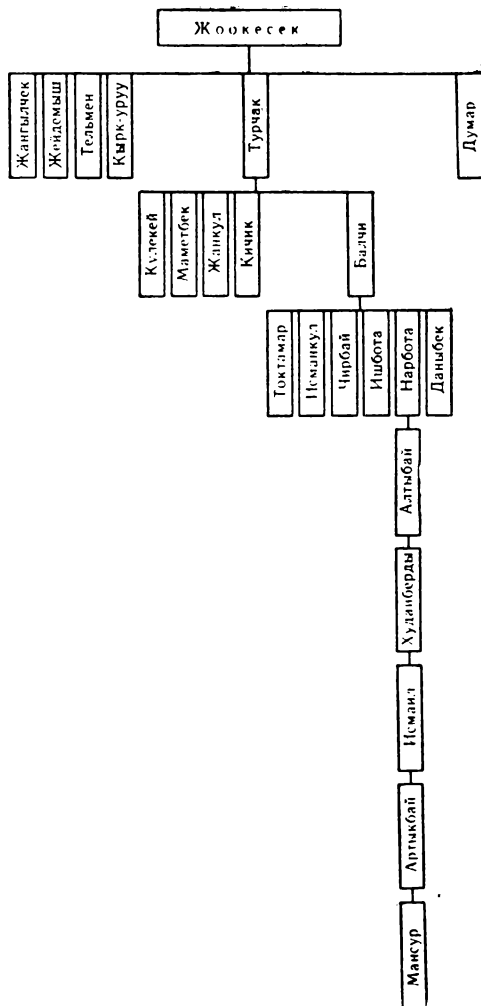


Рис. 17. Структура родо-племенного деления группы жоокесек

<sup>1</sup> Полевые записи 1953 г., № 29, 35, 41 и 1954 г., № 87, 91.

Происхождение жоокесеков 78-летний колхозник Джора Маметкулов<sup>1</sup>, 70-летний Маметкул Марсылаев<sup>2</sup> и 65-летний Абдырахман Баймуратов<sup>3</sup> связывают с именем Чаначбия, якобы двоюродного брата Кесека, являющегося предком племенной группы киргизов кесек (рис. 22). Чаначбий, рассказывают они, поссорился с Кесеком и вследствие этого откочевал со своими сыновьями и близкими родственниками численностью в 40 семейств из района обитания кесеков (современный Ляйлякский район) в западную часть территории современного Фрунзенского района. Поселившуюся здесь около 150 лет назад группу киргизов, воинственно настроенную против своих соплеменников, окружающее население впоследствии стало называть «жоокесек». Н. Ф. Ситняковский<sup>4</sup> жоокесеков считал подразделением рода кесек. Многие наши информаторы<sup>5</sup> близкое родство киргизов жоокесек и бостон объясняют соседством тех и других в местах их обитания.

**23. Киргизы группы оргу** (рис. 18) компактной группой жили только в северо-восточной части Молотовского района. На смежной территории Первомайского сельсовета Янги-Наукатского района Ошской обл. они жили вперемешку с киргизами группы тёллос<sup>6</sup>.

**24. Киргизы группы тёллос** (рис. 19) занимали северо-восточную часть территории Янги-Наукатского района. Их представители среди киргизов других групп, например кутчу, найман и тейит, жили в долине Чуле, а среди подразделений группы найман, тейит и оргу—в долинах Чаувай,

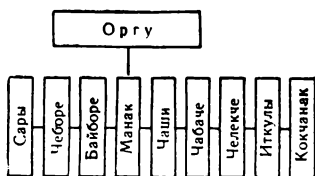


Рис. 18. Структура родо-племенного деления группы оргу

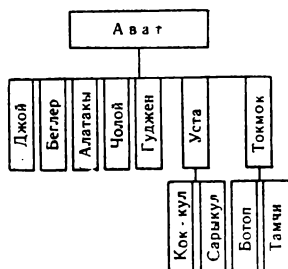


Рис. 20. Структура родо-племенного деления группы ават

Бант, Шаббе и в кишлаках Каратепе и Сухана Молотовского района. Наконец, в отрыве от основной массы подразделения тёллос обитали вместе с другими подразделениями киргизов на территории кишлака Коштерек Узгенского района, сельсовета Ташлак и кишлака Кызыл-аяк Сузакского района Ошской обл., а также в кишлаках Дальверзин, Мукур и Чекаташлак Аимского района Андижанской обл. Узбекской ССР<sup>7</sup>.

**25. Киргизы группы ават** (рис. 20) занимали всю западную часть территории Баткенского и юго-восточную часть Ляйлякского районов Ошской обл., составляя здесь единый, довольно значительный массив.

<sup>1</sup> Полевые записи 1954 г., № 126.

<sup>2</sup> То же, № 147.

<sup>3</sup> То же, № 148.

<sup>4</sup> Н. Ф. Ситняковский. Указ. соч., стр. 101—110.

<sup>5</sup> Полевые записи 1954 г., № 94, 100, 125, 126, 147, 148.

<sup>6</sup> То же, № 12, 13, 24.

<sup>7</sup> То же, № 14, 15, 16, 60, 63, 105, 108 и 1953 г., № 21, 28, 35, 41.

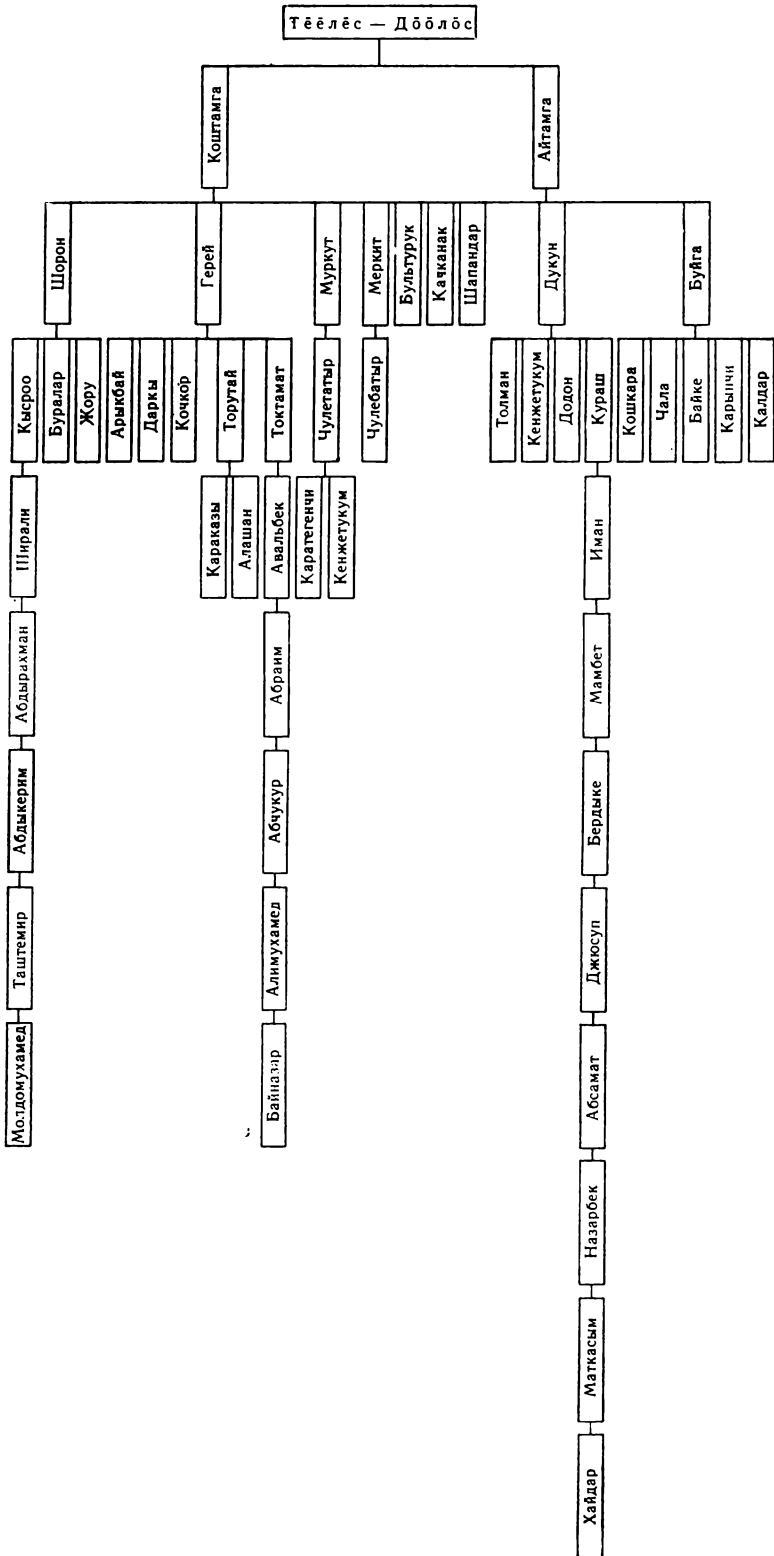


Рис. 19. Структура родо-племенного деления группы тёёлёс (дёёлёс)

Представители этой группы в отрыве от основной своей массы живут в кишлаках Абат и Таштакабад Сузакского района Джалал-Абадской обл., в кишлаках Ишанарык Уч-Курганского района, Актевлик, Ташлак, Тохмак и Чанкул Нарынского района Узбекской ССР<sup>1</sup>.

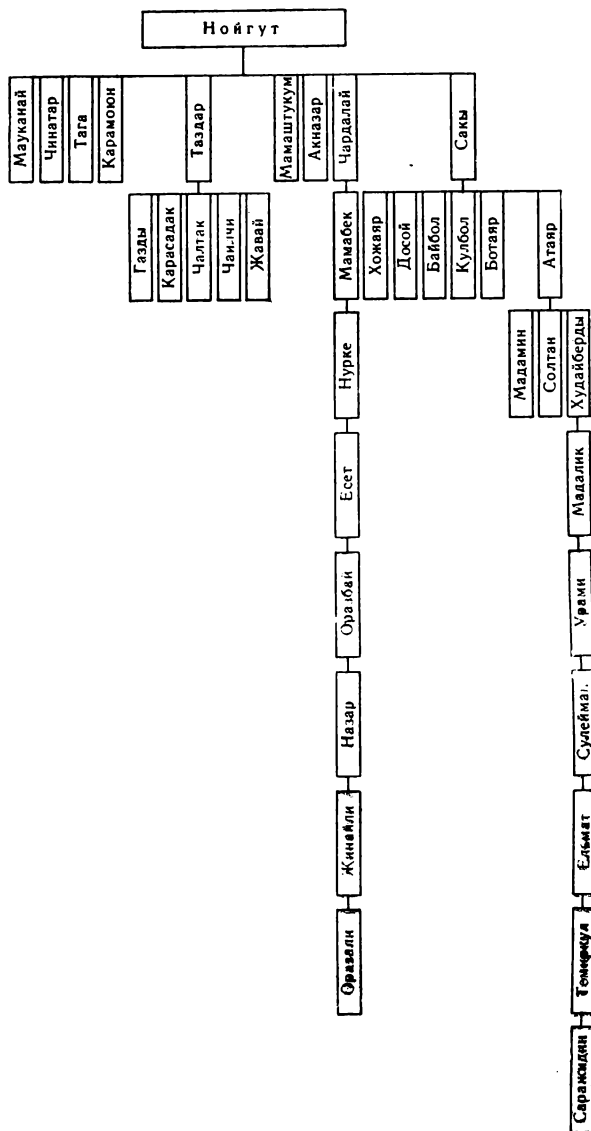


Рис. 21. Структура родо-племенного деления группы нойгут

26. Киргизы группы нойгут (рис. 21) занимали долины Сай, Ахсу, Раут, Калаймахмуд, Актерек, Арчабаши, Ходжаачкан, Аугул и Сох, расположенных на территории Баткенского района. Зарегистрирована также

<sup>1</sup> Полевые записи 1953 г., № 20, 28 и 1954 г., № 86.



тории сельсоветов Мангыт и Тепекурган Араванского района<sup>1</sup>, Дардак Аимского района, Дейханчек и Кампырават Ворошиловского района Андиганской обл. Узбекской ССР<sup>2</sup>.

Расселение каждой из названных выше 27 родоплеменных групп киргизов Ферганы показано на карте (рис. 23)<sup>3</sup>.

До революции киргизские поселения были, как правило, небольшими и располагались изолированно, на большом расстоянии друг от друга. Господство патриархально-родового быта, естественно, препятствовало образованию более крупных поселений. Средний размер поселений киргизов, например, в границах современной Джалал-Абадской обл., по данным Всесоюзной переписи 1926 г., был равен 51 хозяйству с населением 233 человек.

Материалы по киргизскому землепользованию, данные Первой Всероссийской переписи населения 1897 г.<sup>4</sup> и сведения наших информаторов<sup>5</sup> свидетельствуют о том, что в большинстве населенных мест и зимовок, особенно, расположенных в границах современных горных районов, например Джанги-Джольском, Ачинском, Советском и др., жили киргизы, нередко — из разных мелких подразделений, но тесно связанные сознанием происхождения от единого родового или племенного предка.

Иная картина расселения киргизов наблюдалась в районах, соприкасавшихся с узбекским земледельческим населением. Здесь даже крупные родо-племенные группы киргизов, как правило, не могли сохранять самостоятельных поселений. Из полевого этнографического материала и составленной карты расселения киргизов до революции видно, что подразделения отдельных родо-племенных групп были расселены вблизи источников орошения и жили вперемишку с членами других родо-племенных групп.

Смешанность и дробность расселения некоторых подразделений и даже племен, например багыш, мундуз, саяк, кыпчак и др. свидетельствуют о происходившем процессе разложения родо-племенных групп. Однако в некоторых поселениях киргизов, например Уртасу и Кокташ современного Ала-Букинского района, Устахан Караванского района, Кокунай, Согот, Караган-сай Джанги-Джольского района и многих других, особенно в небольших по численности населенных пунктах, до рево-

<sup>1</sup> Полевые записи 1954 г., № 52—54.

<sup>2</sup> Полевые записи 1953 г., № 40, 41.

<sup>3</sup> Этнические территории со смешанным родо-племенным составом населения учтены по самым мелким административным, хозяйственным и иным единицам, выявленным в процессе полевого изучения прошлого расселения киргизов. Они закрашены полосками различной ширины, соответственно доле каждого подразделения или племенной группы киргизов. Для показа смешанного в родо-племенном отношении киргизского населения, мы, исходя из собранного полевого этно-статистического и этнографического материала, применили лишь следующие три градации: 1) от 5 до 20%, 2) от 21 до 50%, 3) от 51 и выше процентов. Эти три градации, как нам кажется, позволили с достаточной точностью показать на карте смешанные районы по удельному весу каждой отдельной родо-племенной группы.

Выделение территорий как с однородным, так и со смешанным родо-племенным составом населения, производилось на основе подробного топографического материала, административных областных карт, районных карто-схем с границами колхозов и сельсоветов; при этом учитывались и использовались гидрографические, транспортные, орографические и другие данные.

Таким образом, карта прошлого расселения киргизов показывает расселение не только отдельных территориально-племенных групп, но и смешанные в родо-племенном отношении районы, населенные пункты и долины.

<sup>4</sup> ЦГИАЛ, ф. 1290, оп. 11, д. 2583.

<sup>5</sup> Полевые записи 1953 г., № 1, 3, 6, 10, 12 и др.



люции и в некоторых из них даже до коллективизации сохранялся старый родо-племенной принцип поселения.

Утеря территориального единства родовыми подразделениями, как это имело место среди племенных групп багыш, мундуз, саяк, кыпчак и др., — явление, широко известное и среди туркмен, каракалпаков и других народов Средней Азии.

В восточной части Уч-Терекского района нами были зарегистрированы поселения киргизов подразделения монгол, ранее относившегося к группе саяков.

Обращают на себя внимание населенные пункты со смешанным родо-племенным составом населения. Они расположены чаще и ближе всего к узбекским земледельческим районам, главным образом в пограничной полосе между отдельными племенными группами киргизов, например между багыш и саруу, багыш и саяк, мундуз и саруу, мундуз и басыз.

Смешанные в этническом, родо-племенном отношении территории не носили постоянного характера. Они изменялись в ходе исторического развития.

Существенное влияние на это изменение оказало вхождение Киргизии в состав России и последовавшее вслед за этим новое административное устройство, при котором границы уездов, волостей и аульных обществ в значительной части совпадали с границами обитания отдельных родо-племенных групп киргизов. В качестве примера достаточно указать на границы образованных Кутлуқ-сеитской, Боястанской, Багышской, Саруйской и других волостей.

Однако нередко встречались и такие аульные и волостные административные единицы, где новые границы не совпадали с родо-племенным делением и расселением киргизов. Образование центров административного управления (волости и аульные общества) способствовало не только появлению новых центров экономического тяготения, но и росту более крупных поселений киргизов. Все это вместе с развитием производительных сил на территории обитания киргизского населения, особенно в земледельческих районах, вызвало усиление классового расслоения и ускорило процесс перехода киргизов от родо-племенных к территориальным и новым, административным объединениям, во главе которых выделялась зажиточная верхушка киргизского общества. Она взяла на себя роль посредника между массами своих сородичей и царской администрацией. Волостная и аульная администрация, выступая в роли «защитников» сородичей и прикрываясь маской патриархально-родовых отношений и быта, жестоко эксплуатировала трудовые массы киргизов.

## 2. СОВРЕМЕННОЕ РАССЕЛЕНИЕ НАРОДОВ ЮЖНОЙ КИРГИЗИИ

Социалистическое строительство, ликвидация эксплуататорских элементов, переход декханства на путь колхозов, — все это привело к коренным изменениям общественно-политической жизни населения киргизского народа и вызвало огромные изменения в характере расселения киргизов. За годы социалистического строительства появились новые поселения, колхозные поселки. Собранные по каждому колхозному поселку и населенному пункту этно-статистические сведения, районные карты-схемы с границами колхозов, совхозов и сельсоветов, а также уточненные нами списки населенных мест позволили составить этническую карту современного расселения народов и этнографических групп

населения Джалал-Абадской и Ошской областей Киргизской ССР (рис. 24 и 25).

Приступая к сбору этно-статистических сведений, мы прежде всего выписывали из годовых отчетов колхозов за 1953 г. данные о количестве хозяйств (семей) и общей численности населения<sup>1</sup>. Эти сведения по каждому колхозу, а иногда и по входящим в него населенным пунктам уточнялись в отношении национального состава. В беседах со специалистами сельского хозяйства и инспекторами ЦСУ, привлекая данные прошлых переписей населения<sup>2</sup> и сведения райстатучета, не только уточняли национальный состав, но и проверяли степень точности собранных статистических материалов. Одновременно в каждом районе снимались копии с районных карто-схем с нанесенными на них границами колхозов и сельсоветов, так как без таких карто-схем нельзя было бы правильно показать на этнической карте национальный состав населения в местах его фактического обитания. Для уточнения сведений организовывали выезды в сельсоветы и колхозы со смешанным национальным составом, а также в те колхозы и сельсоветы, по которым собранные в районе статистические материалы вызывали те или иные сомнения. В каждом случае выезда на места на основе похозяйственных книг сельсовета или имеющих в колхозах похозяйственных списков уточнялись полученные в районе этно-статистические сведения<sup>3</sup>.

В подтверждение достаточной точности собранных для составления крупномасштабной карты этно-статистических сведений приведем данные о численности и национальном составе населения по нескольким колхозам (см. таблицу на стр. 172 и 173).

Из этих данных видно, что собранные материалы об общей численности населения и его национальном составе почти всегда совпадают. Встречались иногда несовпадения в пределах 10—12%, но это объяснялось тем, что сведения относились к разным датам. В каждом таком случае мы привлекали дополнительные данные сельских советов и на их основе устраняли расхождения.

Следует заметить, что в процессе полевых работ нам не удалось собрать статистических сведений о численности и национальном составе населения по отдельным районным центрам и поселкам городского типа. Но это обстоятельство не могло явиться серьезным препятствием при составлении этнической карты современного расселения. Мы имели возможность в каждом таком случае использовать пересчитанные статистические данные прежних переписей. Кроме того, следует учитывать, что в большинстве районных центров и в поселках городского типа национальный состав населения по удельному весу почти не отличается от данных, например, переписи населения 1939 г. Таким образом, отсутствие сведений о современном национальном составе населения некоторых районных центров и поселков городского типа не может отразиться на общей этнической характеристике районов, особенно при методах советского этнического картографирования с показом на карте каждой национальной или этнографической группы населения в пределах территории ее расселения.

<sup>1</sup> Годовые отчеты колхозов хранятся в районных и областных управлениях сельского хозяйства.

<sup>2</sup> Имеются в виду переписи населения 1926 и 1939 гг.

<sup>3</sup> Более подробно о методе сбора этно-статистических материалов см. Я. Р. Виноников. Опыт сбора статистических сведений для этнического картографирования. «Кр. сообщ. Ин-та этнографии», вып. XXI, 1954, стр. 58—62.

### Численность и национальный состав населения по колхозам

Национальный состав	Этно-статистические сведения		
	выписанные из годовых отчетов колхозов	полученные в районном центре	полученные в сельсовете или колхозе
<b>Колхоз Кызыл Шарк сельсовета Савай Карасуйского района</b>			
Всего населения, человек	2995	3008	3016
В том числе, %:			
киргизов . . . . .	—	50	49
узбеков . . . . .	—	10	12
таджиков . . . . .	—	5	4,6
русских . . . . .	—	1	1
тюрков . . . . .	—	1	1
уйгуров . . . . .	—	1	1
дунган . . . . .	—	25	24
прочих . . . . .	—	7	7,4
<b>Колхоз им. Молотова сельсовета Кандавин Мирза Акинского района</b>			
Всего населения, человек	844	836	838
В том числе, %:			
киргизов . . . . .	—	53	52,5
узбеков . . . . .	—	1	1
русских . . . . .	—	15	17
украинцев . . . . .	—	20	20
прочих . . . . .	—	11	9,5
<b>Колхоз «Путь Ленина» Ленинского сельсовета Куршабского района</b>			
Всего населения, человек	1763	1782	1774
В том числе, %:			
киргизов . . . . .	—	35	35
узбеков . . . . .	—	2	1,5
русских . . . . .	—	20	20
украинцев . . . . .	—	20	20,7
прочих . . . . .	—	23	22,8
<b>Колхоз «Память Ильича» Ильичевского сельсовета Узгенского района</b>			
Всего населения, человек	2176	2170	2159
В том числе, %:			
киргизов . . . . .	—	50	50
русских . . . . .	—	10	12
украинцев . . . . .	—	22	21
прочих . . . . .	—	18	17
<b>Колхоз «25 лет Киргизстана» Базар-Курганского района</b>			
Всего населения, человек,	3077	3091	3088
В том числе, %:			
киргизов . . . . .	—	23	22,1
узбеков . . . . .	—	20	19,3
русских . . . . .	—	11	11,5
украинцев . . . . .	—	25	27
уйгуров . . . . .	—	1	0,5
прочих . . . . .	—	20	19,6

## Продолжение таблицы

Национальный состав	Этно-статистические сведения		
	выписанные из годовых отчетов колхозов	полученные в районном центре	полученные в сельсовете или колхозе
<b>Колхоз «Коммунизм» Караванского района</b>			
Всего населения, человек . . . . .	1295	1300	1315
В том числе, %:			
киргизов . . . . .	—	95	95
узбеков . . . . .	—	1	0,4
русских . . . . .	—	1	1
прочих . . . . .	—	3	3,6

Практика нашей работы по составлению подробных этнических карт как по методу этнических территорий<sup>1</sup>, так и по методу людности населенных пунктов<sup>2</sup>, показала, что некоторые вкравшиеся неточности существенного значения не имеют. При составлении этнической карты по методу этнических территорий для показа смешанного в национальном отношении населения применялись следующие градации: 1) от 1 до 5%; 2) от 6 до 20%; 3) от 21 до 40%; 4) от 41 до 60%; 5) от 61 до 80% и 6) 81 и выше процентов. Эти шесть градаций позволили с достаточной точностью показать на карте удельный вес каждой группы населения, проживающей в том или ином населенном пункте. Национальные группы численностью менее одного и даже двух процентов, особенно в мелких колхозах или населенных пунктах, на этнической карте не нашли отражения.

Карты современного расселения в Джалал-Абадской и Ошской областях Киргизской ССР в масштабе 1 : 1 000 000 составлены по методу этнических территорий и на основе этно-статистических и этнографических материалов, собранных в период полевых работ 1953 и 1954 гг. На карте показано расселение следующих народов и этнографических групп: киргизов, узбеков, таджиков, уйгуров, тюрков, арабов, дунган, русских, украинцев, татар и других народностей.

Расселение киргизов, узбеков, таджиков, уйгуров, русских и украинцев не вызывает сомнения. Что же касается тюрков, арабов и дунган, то выделение территории их обитания требует некоторого пояснения, так как по этому вопросу имеются разноречивые данные. По мнению одних, тюрки, дунгане и арабы в результате длительного обитания среди узбеков и киргизов слились с ними, а по мнению других, эти этнографические группы представляют собой особые от узбеков и киргизов национальности.

Литературные сведения о происхождении и истории расселения тюрков скудны и отрывочны. Еще при Первой Всероссийской переписи населения 1897 г. возникал вопрос, к какой группе следует отнести население,

<sup>1</sup> Сущность этого метода при картографировании сводится к тому, чтобы на бланковой карте выделить этнические территории по самым мелким административным единицам, часто по отдельным населенным пунктам, затем закрасить их на карте цветом, присвоенным заселяющей народности. Этнические территории со смешанным населением закрашиваются полосками различной ширины, соответственно доле каждой народности или этнической группы по удельному весу одной из установленных шести градаций.

<sup>2</sup> Сущность метода людности населенных пунктов заключается в том, что составитель карты численность населения обозначает на ней условными знаками — квадратами разной величины.

называвшее себя «тюрьками»<sup>1</sup>. А. И. Макшеев<sup>2</sup> считал их совершенно неизвестным народом. В материалах последующих переписей 1917—1920 гг. тюрки (турки) фигурируют как особая племенная группа<sup>3</sup>. А. Д. Гребенкин причисляет их к узбекам только потому, что их называют узбеками и они сами якобы «не отказываются от узбекского происхождения»<sup>4</sup>. И. И. Зарубин<sup>5</sup> относит их к особой племенной группе. Некоторые исследователи, например В. П. Наливкин<sup>6</sup>, И. П. Магидович<sup>7</sup>, Л. Н. Соболев<sup>8</sup>, В. И. Кушелевский<sup>9</sup>, Н. А. Аристов<sup>10</sup>, считают, что тюрки Ферганы представляют собой узбекский род, А. К. Писарчик и Б. Х. Кармышева<sup>11</sup> и М. Ф. Гаврилов<sup>12</sup>, основываясь на данных этнографических обследований, считают тюрков самостоятельной народностью. По мнению И. И. Зарубина<sup>13</sup>, тюрки сохраняли родовую организацию, не смешивали себя с узбеками и отличались от них не только особенностями быта, но и некоторыми диалектальными особенностями языка. Некоторые дореволюционные авторы считали, что тюрки представляют собой крупную племенную группу, близкую по быту, языку и культуре к узбекскому оседлому населению, но этнографически самостоятельную. И. П. Магидович в более поздней работе указывает, что тюрки являлись крупным племенным союзом, давно обитавшим в Ферганской и Самаркандской областях, с четырьмя отделами: собственно тюрки, балас (барлас), муса-базари и калгатай<sup>14</sup>. По данным переписи 1926 г., тюрки, численностью 3628 человек<sup>15</sup>, в том числе 528 чел. в Джалал-Абадской и 3100 чел. в Ошской областях, считаются отдельной народностью.

Записанные нами народные предания и легенды в значительной степени согласуются с отмеченными выше известиями и основанными на них выводами, освещающими историю расселения тюрков в местах их современного обитания. Что касается времени их переселения, то почти по всем данным тюрки переселились в районы Ферганы из Ура-Тюбе во второй половине XVIII в.

Наши информаторы, например члены колхоза им. Ленина Араванского района Ошской обл. 78-летний Урман Тулянов, 76-летний Исмаил

<sup>1</sup> М. Ф. Гаврилов. Материалы к этнографии «тюрков» Ура-Тюбинского района. Ташкент, 1929, стр. 4.

<sup>2</sup> См. А. И. Макшеев. Географические, этнографические и статистические материалы о Туркестанском крае. «Зап. РГО», т. 2, 1874, стр. 38.

<sup>3</sup> «Материалы всероссийских переписей», вып. 4. Ташкент, 1924, стр. 44.

<sup>4</sup> А. Д. Гребенкин. Узбеки. «Русский Туркестан». Сборник, изданный по поводу политехнической выставки, вып. II. М. 1872, стр. 80 и 105.

<sup>5</sup> И. И. Зарубин. Население Самаркандской области. «Тр. комиссии по изучению племенного состава населения СССР и сопредельных стран», 10, Л., 1926, стр. 17.

<sup>6</sup> В. П. Наливкин. Краткая история..., стр. 6 и 12.

<sup>7</sup> И. П. Магидович. Материалы всероссийских переписей. Ташкент, изд. ЦСУ Туркеспублики, 1924, стр. 44.

<sup>8</sup> Л. Н. Соболев. Географические и статистические сведения о Зеравшанском округе. «Записки РГО», т. 4, 1874, стр. 294.

<sup>9</sup> В. И. Кушелевский. Материалы для медицинской географии и санитарного описания Ферганской обл., т. II. Новый Маргелан, 1891, стр. 146.

<sup>10</sup> Н. А. Аристов. Заметки об этническом составе тюркских племен и народностей и сведения об их численности. «Живая Старина», 1896, вып. III и IV, стр. 411.

<sup>11</sup> А. К. Писарчик и Б. Х. Кармышева. Опыт сплошного этнографического обследования Кулябской области. «Изв. Отд. общ. наук АН Тадж. ССР», вып. 3. Сталинабад, 1953, стр. 80 и карта.

<sup>12</sup> М. Ф. Гаврилов. Указ. соч., стр. 6.

<sup>13</sup> И. И. Зарубин. Список народностей Туркестанского края. Л., 1926, стр. 17—18.

<sup>14</sup> И. П. Магидович. Материалы по районированию Средней Азии. «Территория и население Бухары и Хорезма», кн. 1, ч. I. Ташкент, 1926, стр. 199—200.

<sup>15</sup> Всесоюзная перепись населения 1926 г., т. VIII, стр. 13 и 43.

Саитов и другие, считая себя тюрками, свидетельствуют, что их предки раньше жили в районе Ура-Тюбе<sup>1</sup>. Из этого района тюрки, рассказывают они, еще при жизни Явкачар-ата были переселены в места современного обитания кокандским ханом задолго до прихода к власти Худояр-хана и с тех пор по их расчетам прошло уже шесть-семь ата (т. е. около 170—180 лет). Тюрки, по их мнению, представляют отдельную народность (илят) и смешивать их с узбеками или киргизами нельзя. В отличие от узбеков тюрки занимались скотоводством, жили в кибитках или в жилищах, приспособленных к полукочевой жизни, тогда как узбеки, например, в современных районах Андижанской обл., к которым часто и неправильно их причисляют, занимались во второй половине XIX в. земледелием и жили в глинобитных домах.

Другая группа информаторов из колхоза «Красный Маяк» Узенского района и из колхоза им. Кагановича Араванского района также отрицала родство тюрков с узбеками и считала, что тюрки на территории современной Ошской обл. были расселены отдельными кишлаками среди узбекского и киргизского населения. В настоящее время общая численность тюрков в колхозах Ошской обл. превышает 4 тыс. человек<sup>2</sup>.

При рассмотрении былых взаимоотношений тюрков с окружающим населением необходимо иметь в виду, что они ни с одним из соседних племен и родов киргизов и узбеков не вступали в брачный союз. И хотя они не допускали в своей среде смешения с соседними жителями и пытались сохранить специфические черты домашнего быта, но в силу их постоянного общения с узбеками и киргизами усваивали язык, быт и культуру окружающего населения.

В настоящее время тюрки по языку, если не считать небольших местных диалектальных различий или особенностей говора, могут быть отнесены к узбекам. Почти все тюрки, проживающие в районах Ошской обл., говорят теперь на узбекском и киргизском языках. В их быту преобладают элементы материальной культуры, воспринятые от узбеков больше, чем от киргизов, хотя обследованная группа тюрков живет и работает вместе с киргизами. Эти факты не дают, однако, достаточных оснований присоединиться к распространенному в Фергане мнению о том, что тюрки, например, Андижанской обл., Карасуйского, Узгенского или Араванского районов Ошской обл. составляют часть узбекского народа, узбекской социалистической нации. С большей долей вероятности можно считать, что по своему национальному самосознанию и довольно многим элементам материальной и духовной культуры тюрки отличаются от узбеков и киргизов и, несомненно, должны пока считаться отдельной этнографической группой. При выделении их в отдельную этнографическую группу узбекского народа мы исходим из такого важного этнического определителя, как национальное самосознание: при личном опросе значительной части взрослого населения в 24 из 69 колхозов Ферганской долины, где живут и работают тюрки, все они называли себя только тюрками. Многие из мужчин, особенно из числа колхозной интеллигенции, пытались доказать свою национальную принадлежность, предъявляли паспорта или военные билеты, в которых в графе «национальность» почти всегда указано «тюрк».

Характер расселения и тип жилища тюрков на протяжении XVIII и XIX вв. значительно отличался от узбекского. И теперь еще заимствованные от узбеков многие элементы их материальной культуры имеют неко-

<sup>1</sup> Полевые записи 1953 г., № 54.

<sup>2</sup> Полевые записи 1954 г., № 54, 56 и 1953 г., № 53.

торые своеобразные черты: разбросанность поселений, почти полное отсутствие глинобитных заборов вокруг усадьбы, отсутствие деления на мужскую и женскую половину, использование приусадебного участка под посевы зерновых, главным образом джугары, деревянная и тыквенная посуда, наличие большого количества кожаных предметов, подстилок из кож животных и т. д.

В пище тюрков большое место занимают и занимали молочные продукты: любимым кушаньем была и остается молочная каша, кульчатай, питьем — буза, тогда как у узбеков первым и широко распространенным блюдом является плов. Наблюдаются особенности и в некоторых обычаях. Устраивая той, турки угощают гостей по мере их прибытия, а узбеки лишь тогда, когда собирается много приглашенных.

Сохраняются еще и некоторые элементы традиционного костюма, например мужской широкий халат из шерстяной домотканной материи, женское повседневное платье с широкими длинными рукавами, женский головной убор. В отличие от узбечек женщины этой этнографической группы никогда не носили и не носят паранджи, а при встрече с мужчинами не прикрывают лица и не отворачиваются. Не известен также тюркам распространенный среди узбеков и таджиков Ферганы обычай при входе во двор или в дом окриком или стуком предупредить хозяина и дать возможность уйти женщинам в их помещения.

Эти примеры не исчерпывают отличий тюрков от узбеков и отчасти от киргизов, но и они свидетельствуют о том, что процесс слияния тюрков с узбеками и киргизами пока еще не завершен.

Значительный научный интерес представляют и арабы, живущие в колхозах «Социализм» и «Коминтерн» Ленинского района Джалал-Абадской обл. и в колхозе им. Кирова Араванского района Ошской обл. До сего времени они не были предметом специального этнографического изучения. По данным переписи 1926 г., их было 406 человек. В 1954 г. их насчитывается в названных колхозах 650 человек<sup>1</sup>.

Помимо использования полевых этнографических материалов 1953—1954 гг. при исследовании данной группы арабов были привлечены и исторические данные, характеризующие историю переселения арабов на территорию этих колхозов.

Появление арабов в Фергане В. И. Масальский<sup>2</sup>, Л. Н. Соболев<sup>3</sup>, В. П. Наливкин<sup>4</sup>, М. С. Андреев<sup>5</sup> и другие исследователи связывают с завоеванием в VIII в. арабами Средней Азии. Авторы истории народов Узбекистана<sup>6</sup>, И. Н. Винников<sup>7</sup>, А. Д. Гребенкин<sup>8</sup> и другие, указывают, что переселение арабов в Фергану, Самаркандскую обл. и другие районы Средней Азии произошло при Тимуре.

Сами же арабы Ферганы, основываясь на воспоминаниях стариков, считают, что они живут в районах Ферганской долины с «незапамятных времен»<sup>9</sup>. Только один из наших информаторов<sup>10</sup>, именующий себя арабом, сообщил предание, согласно которому его предки — скотоводы.

<sup>1</sup> Полевые записи 1953 г., № 11 и 1954 г., № 51.

<sup>2</sup> В. И. Масальский. Туркестанский край. СПб., 1913, стр. 413.

<sup>3</sup> Л. Н. Соболев. Указ. соч., стр. 302.

<sup>4</sup> В. П. Наливкин. Краткая история..., стр. 3, 10.

<sup>5</sup> М. С. Андреев. Некоторые результаты этнографической экспедиции в Самаркандскую область в 1921 г. «Изв. Турк. отд. РГО», т. XVII, стр. 127.

<sup>6</sup> К. В. Тревер, А. Ю. Якубовский, М. Э. Воронец. История народов Узбекистана, т. II, стр. 294.

<sup>7</sup> И. Н. Винников. Арабы в СССР. «Сов. этнография», 1940, № 4.

<sup>8</sup> А. Д. Гребенкин. Узбеки, стр. 114.

<sup>9</sup> Полевые записи 1953 г., № 1 и 1954 г., № 61.

<sup>10</sup> Полевые записи 1953 г., № 55.

в поисках свободных хороших пастбищ около 150—170 лет тому назад пришли сюда из Афганистана или Бухары. Некоторые арабы Ферганской долины, по сообщениям названных информаторов, не только пытались сохранить свою национальную обособленность, но и не допускали смешения с окружающим населением. Ряд исследователей, например Н. А. Аристов, В. П. Наливкин, А. Д. Гребенкин, М. С. Андреев и другие, отмечали, что, несмотря на значительную замкнутость, арабы по условиям жизни почти ничем не отличаются от окружающего их узбекского населения. Некоторая же часть арабского населения утратила даже свой характерный тип и язык. И. П. Магидович указывает, что ферганские арабы совершенно ассимилировались. П. И. Кушнер, приводя пример происшедшей ассимиляции цыган в Молдавии, отмечает, что «в таком же положении находятся потомки арабов в Средней Азии, этнически слившиеся с окружающим узбекским населением, но продолжающие считать себя арабами»<sup>1</sup>. И. И. Зарубин отмечает, что арабы, живя среди узбеков, утратили свой язык. Но, несмотря на это, они, по видимому, сохранили национальное самосознание и кое-какие бытовые особенности<sup>2</sup>.

Полевые исследования, проведенные в 1952—1954 гг. в шести из восьми колхозов Ферганской долины, выявили, что арабы вместе с узбекским, а на территории Джалал-Абадской обл. вместе с узбекским и киргизским языками восприняли от окружающего узбекского и киргизского населения многие элементы материальной и духовной культуры. Так, в школе, расположенной в населенном пункте Сарысия Ленинского района Джалал-Абадской обл., обучение детей в первом — четвертом классах производится на узбекском языке, а начиная с пятого класса детей переводят в соседнюю школу, где их обучают на киргизском.

Известно, что длительное пребывание какой-либо группы населения в определенной местности и среди другой, более развитой национальной группы (в данном случае — среди узбекского или киргизского народа) отражается на экономике, обычаях, психическом складе и сказывается на материальной и духовной культуре. Тем не менее арабы все еще по своему этническому самосознанию, некоторым сохраняющимся пока особенностям языка, некоторым элементам материальной культуры, ряду бытовых обычаев и обрядов выделяются из среды окружающего населения, и поэтому пока их следует считать этнографической группой узбекского народа.

Небольшая группа дунган Кашгарии во второй половине XIX в. перешла государственную границу и временно была поселена вблизи г. Ош. До Великой Октябрьской социалистической революции дунгане не имели земельных наделов, значительная часть их арендовала земли у местных феодалов, некоторые из них батрачили у узбеков восточных районов Ферганской долины. В первые годы Советской власти дунгане получили земельные наделы по Савай-саю Карасуйского района Ошской обл., образовав здесь новое поселение Шарк<sup>3</sup>.

В Советском Союзе дунгане составляют национальное меньшинство. На территории современного Карасуйского района, в колхозе Кызыл-Шарк их насчитывается около 400 человек. Почти 75 лет они живут в новой этнической среде. Естественно поэтому, что значительное влияние узбекского населения сказалось во всех областях жизни ошских дунган.

<sup>1</sup> П. И. Кушнер (Кнышев). Этнические территории и этнические границы. М., 1951, стр. 8.

<sup>2</sup> И. И. Зарубин. Список народностей Туркестанского края. Л., 1925, стр. 149.

<sup>3</sup> Г. Г. Стратанович. У дунган Ошской группы. «Кр. сообщ. Ин-та этнографии», вып. IV, 1948.



Земледельческие орудия у узбеков, киргизов и дунган были одинаковы; небольшие различия, по сведениям информаторов, имелись в составе возделываемых сельскохозяйственных культур, хотя у тех и других ведущей культурой был и остается хлопок<sup>1</sup>. Небезинтересно отметить, что земледелие у дунган велось на высоком техническом уровне. Колхоз «Кызыл-Шарк», где дунгане составляют большинство, в течение ряда лет удерживает первенство по хлопку среди колхозов Ошской обл.

Дунгане восприняли от узбеков не только земледельческую культуру и тип жилого дома с двойным деревянным каркасом, но и в значительной степени убранство жилья и домашнюю утварь. У них, как и у узбеков, преобладает глиняная и металлическая посуда. Наблюдаются также многие общие черты в типе одежды, пище и других элементах материальной культуры.

Однако при всем этом общем сходстве у дунган сохраняются все еще некоторые этнические особенности: в языке, в убранстве жилья, одежде, пище, семейном быту и т. д. Главной же отличительной особенностью дунган является четко сохраняющееся этническое самосознание. Соседние узбеки, киргизы и уйгуры также считают дунган особым народом<sup>2</sup>. На этом основании расселение дунган, так же как и тюрков и арабов, являющихся этнографическими группами узбекской социалистической нации, показано на этнической карте отдельным условным знаком.

Географическая основа для этнической карты Джалал-Абадской и Ошской областей составлена по административной карте Джалал-Абадской обл. и такой же карте Киргизской ССР.

К сожалению, специальных этнографических источников, которые содержали бы подробные сведения о современном этническом составе населения Киргизии, почти нет. При всем разнообразии литературы по отдельным народностям мы использовали частично лишь первичный статистический материал всесоюзной переписи населения 1926 г.<sup>3</sup>

В процессе составления этнической карты, кроме названных административных карт, использованы областная карта Джалал-Абадской обл. и районные карто-схемы Ошской обл. с показанными на них границами землепользований колхозов, сельсоветов и районов. Без такого подробного материала нельзя было бы обеспечить правильное выделение этнических территорий, особенно со смешанным в национальном отношении населением. Выделенные этнические территории на бланковой карте по наиболее мелким административным единицам, часто по отдельным населенным пунктам, показаны условным знакам, присвоенным заселяющему ее народу или этнографической группе. В отдельных населенных пунктах и в колхозах со смешанным населением этническая территория показана смешением знаков условного обозначения, соответственно доле каждого народа или этнографической группы. В результате этого современное расселение народов и этнографических групп показано на этнической карте Джалал-Абадской обл. (рис. 24) и Ошской обл. (рис. 25).

Территория Джалал-Абадской обл. равна 29,5 тыс. кв. км. По административному устройству она разделена на 11 районов, в составе которых имеется 81 сельский совет. К городам областного подчинения относятся: Джалал-Абад, Кок-Янбак и Таш-Кушур.

<sup>1</sup> Полевые записи 1953 г., № 55.

<sup>2</sup> Проблема национальной консолидации дунган требует специального всестороннего исследования.

<sup>3</sup> Архив АН СССР (Ленинград), фонд. 135.

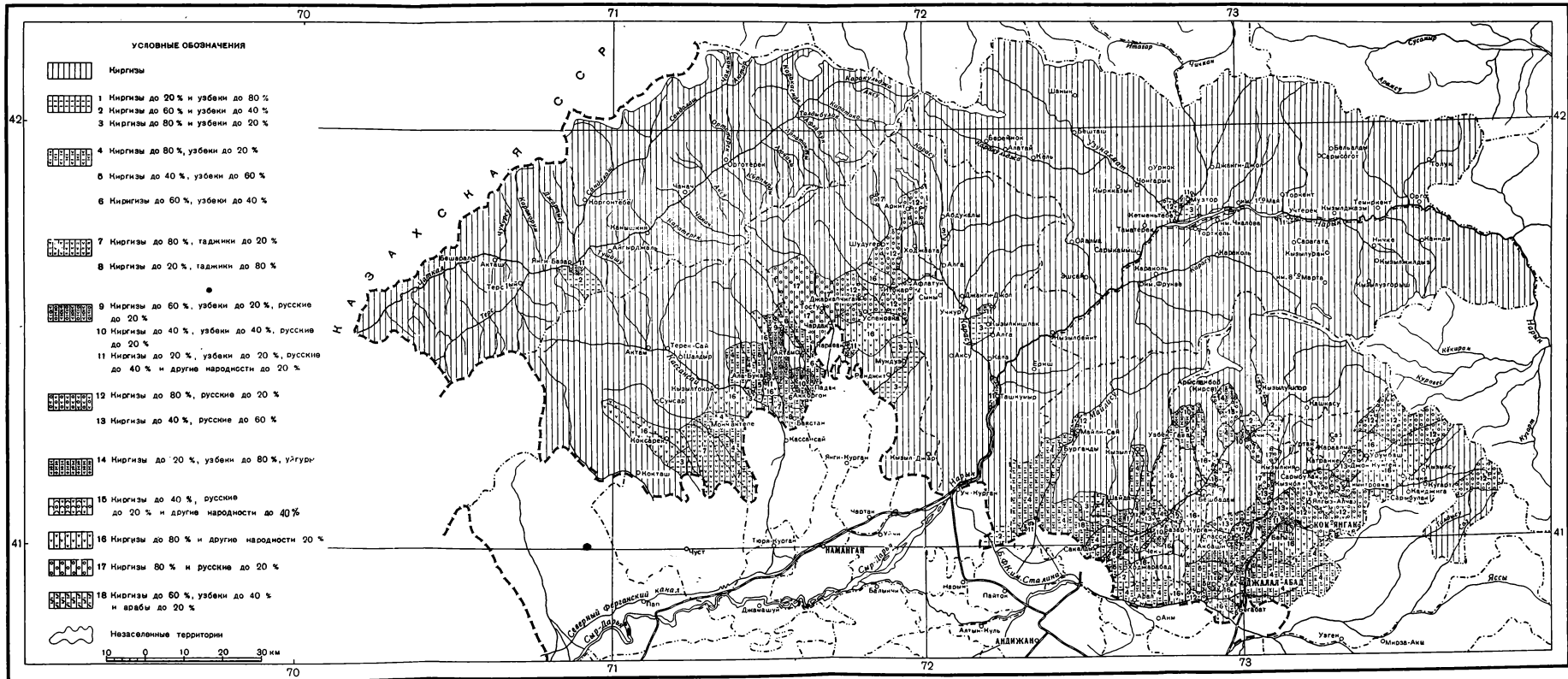


Рис. 24. Этническая карта Джалал-Абадской области Киргизской ССР.

Общая численность населения по переписи 1939 г. составляет 259,2 тыс. человек, причем первое место занимают киргизы (60,4%). Узбеки составляют 19,1%, русские 8,2%, украинцы — 5%, таджики, уйгуры и др. — 7,3%. Киргизы полностью населяют территорию Токтогульского, Уч-Терекского, Джанги-Джольского, Караванского и Чаткальского районов. В остальных районах население смешанное; Ала-Букинский район населяют преимущественно киргизы, узбеки и таджики<sup>1</sup>. Узбеки занимают здесь главным образом территорию колхозов «Узгарыш», «Социализм», «Бирлик-Октябрь»; кроме того они живут вперемешку с киргизами в колхозах им. Калинина, «Коммунизм» и «Кызыл». Таджики занимают территорию колхоза им. Сталина и вместе с киргизами живут в колхозах «Кызыл» и им. Куйбышева, составляя здесь от 15 до 25% населения.

В Ленинском районе почти во всех колхозах население смешанное и представлено в большинстве киргизами (около 65%), узбеками (около 20—25%) и другими народностями<sup>2</sup>.

В Базар-Курганском районе киргизы живут в границах сельсоветов Ахмат, Мака-Турпак и Беш-Бадам<sup>3</sup>, вперемешку с узбеками на территории сельсовета Сейдэкум, а с русскими, украинцами, узбеками и другими народами — на территории Советского сельсовета. Наконец, на территории сельсовета Базар-Курган большинство населения (около 95%) составляют узбеки<sup>4</sup>.

В Ачинском районе основная масса киргизского населения сосредоточена в границах сельсоветов Кызыл-Коль, Могол, Ачи и Большевик. Вместе с узбеками, русскими и другими народами киргизы живут на территории Кызыл-Унгуурского поссовета. Остальную часть этого района, т. е. территорию сельсовета им. Кирова и кишлака Узбек-Гава, занимают узбеки.

В Сузакском районе киргизы составляют основное население, в колхозах сельсоветов Джида, Ак-Мечеть, Чангырташ, Чокотюбе, Ташбулак, Кызыл-туу и Бегабад; на остальной территории района живут главным образом узбеки. Лишь в колхозе «10 лет Октября» Благовещенского сельсовета население смешанное. Здесь живут вперемешку киргизы, узбеки, русские, украинцы и другие народности.

В Октябрьском районе Джалал-Абадской обл. киргизы составляют большинство населения (90—95%) лишь в колхозах сельсоветов Кугарт, Багыш, Калма-Керчин, Караалма, Кошкенчи и кишлака Бозон-Джолбор. На остальной территории киргизы живут среди русских, украинцев, а также среди узбеков, курдов и других народностей.

Размещение населения отличается крайней неравномерностью, отражающей различные условия освоения отдельных районов. В наиболее густозаселенных районах, например Базар-Курганском и Сузакском, плотность населения достигает 60 человек, в Токтогульском и Уч-Терекском районах она падает до 5 человек, а в Чаткальском районе до 1 человека на 1 кв. км. Средняя плотность равна 10 человекам на 1 кв. км. Резкие контрасты наблюдаются при переходе от низменных к высокогорным районам<sup>5</sup>.

<sup>1</sup> Полевые записи 1953 г., № 1.

<sup>2</sup> Я. Р. Винников. Полевые материалы экспедиции 1953 г. Рукопись. Архив Ин-та языка, лит-ры и истории Кирг. ФАН СССР, инв. № 1557.

<sup>3</sup> Полевые записи 1953 г., № 20, 21.

<sup>4</sup> Я. Р. Винников. Указ. рукопись.

<sup>5</sup> С. Н. Рязанцев. Киргизия. М., 1951, стр. 195.

Территория Ошской обл. (46 тыс. кв. км) разделена на 17 районов, в составе которых имеется 136 сельских советов (рис. 25). К городам областного подчинения относятся Ош, Кызыл-Кия и Сулюкта, а к районному подчинению относится Узген. Общая численность населения по переписи 1939 г. равна 416,14 тыс. человек, причем киргизы составляют около 60%, узбеки — около 22%, русские — около 9%, украинцы — 3%, таджики — около 2%; далее идут татары, уйгуры, тюрки, арабы и другие народности. С 1926 по 1939 г. население увеличилось на 151 386 человек (или на 57,2%), отчасти за счет естественного прироста, отчасти за счет притока населения на промышленные новостройки из районов РСФСР.

Киргизы составляют компактную группу на территории Мирза-Акинского, Советского, Куршабского, Гульчинского, Алайского, Чон-Алайского, Янги-Наукатского и Баткенского районов<sup>1</sup>.

В Узгенском районе они почти полностью занимают территорию сельсоветов Кызыл-Киргизстан, Кызыл-туу, Кызыл-Дехкан, Торткуль, Зергер и Бештубе. В колхозах сельсовета Ильичевка, Корсатин, им. Куйбышева и в совхозе Ирису киргизы живут вперемешку с русскими, украинцами, тюрками и другими народностями. В колхозах сельсовета Узген, Домбулак узбеки составляют большинство населения (около 92%). Среди них живет небольшое число киргизов и других народностей.

В Мирза-Акинском районе смешанное население отмечено лишь в колхозах им. Буденного и им. Кирова. Оно представлено здесь киргизами, русскими, украинцами, узбеками и другими народностями.

В Куршабском районе киргизы вперемешку с русскими, украинцами и др. живут лишь в колхозе «Путь Ленина» и частично в колхозе им. Ворошилова.

В Карасуйском районе киргизы занимают почти полностью территорию колхозов им. Жагановича, им. Маленкова, им. Калинина, им. Шверника, им. Ленина и им. Андреева. Представители других народностей составляют не более 4% общего числа населения. В остальных колхозах района киргизы живут вперемешку главным образом с узбеками; встречаются русские, таджики, тюрки, уйгуры и другие народности.

В границах Ошского района киргизы обитают на территории сельсовета Моды (кроме поселка колхоза «III Интернационал»), сельсоветов Акджар, Ляглан, колхоза «XVIII Партсъезд», колхозов Ташлак, Янги-Маданият, Кенжекул, Алгабас, Койтбас, Бекджар и Киргизчек. На территории сельсовета Кашгар-Кишлак, кроме кишлака Кенжекул, живут главным образом уйгуры. Остальную часть района населяют узбеки.

В Тулейкенском районе киргизы компактной группой живут лишь в колхозах сельсовета Папан, Тулейкен и Япалак, на остальной территории этого района киргизы живут вместе с узбеками. Среди них встречаются в небольшом числе (1—2%) русские и татары.

В Араванском районе киргизы составляют большинство населения (95%) лишь в колхозах сельсовета Мангыт; на остальной территории района они живут вместе с узбеками, тюрками, арабами, уйгурами и другими народностями.

Территорию Наукатского района, за исключением сельсовета Янги-Наукат и Наукат, занимают киргизы. В колхозах сельсоветов Янги-Наукат и Наукат большинство населения (95%) составляют узбеки, а остальные 5% падают на киргизов и русских.

<sup>1</sup> Я. Р. Винников. Указ. рукопись.

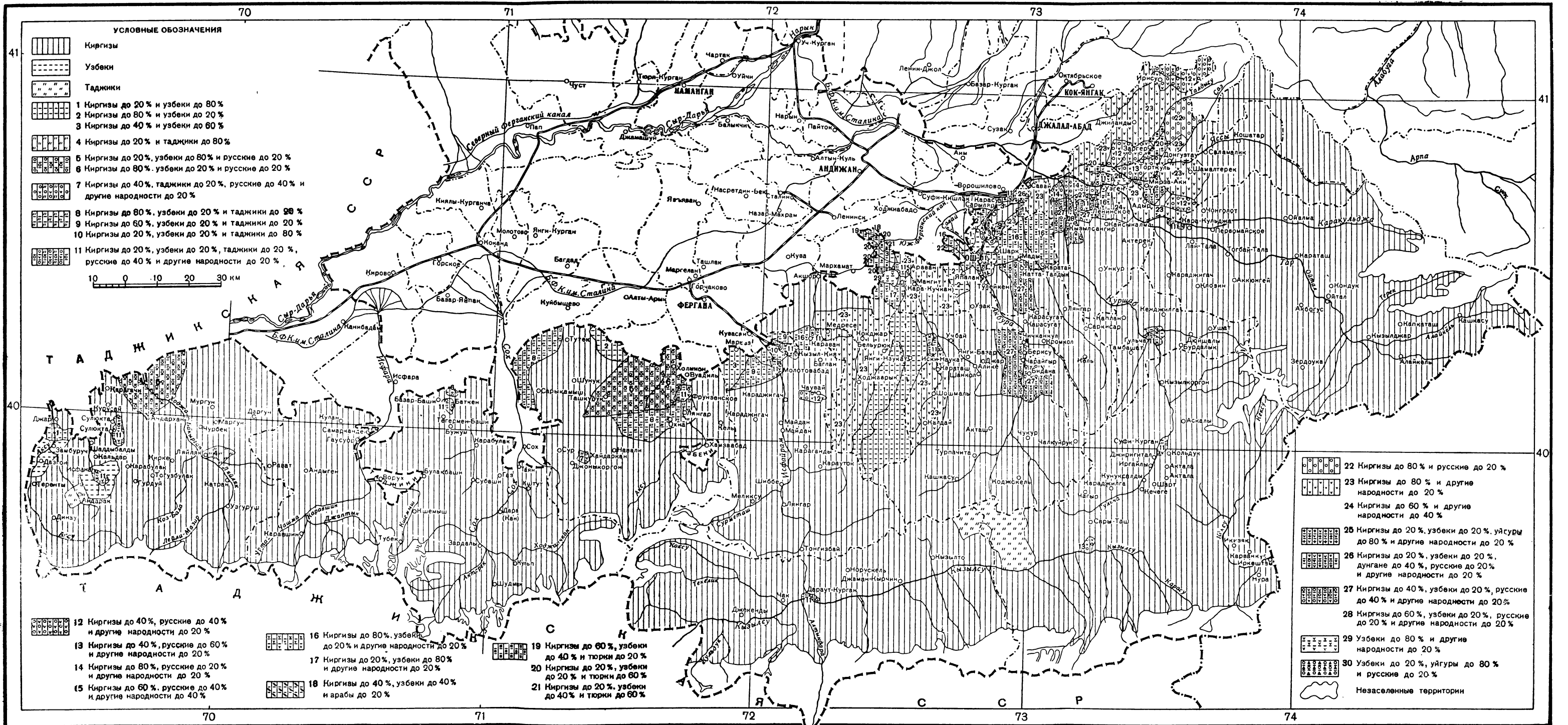


Рис. 25. Этническая карта Ошской области Киргизской ССР.

В Молотовском районе, в его южной части, от хребта Абдилла и Борды, компактную группу составляют киргизы. В колхозах им. Фрунзе и им. Молотова живут таджики, а на территории сельсовета Сухана — киргизы, таджики и узбеки.

В Фрунзенском районе почти всю территорию (за исключением колхоза Бирлик сельсовета Халмион) занимают киргизы. Среди них встречаются узбеки (5—10% населения). В кишлаке Халмион большинство населения (95%) составляют киргизы, остальные 5% — узбеки и русские.

Наконец, в Ляйлякском районе всю северо-восточную, восточную, южную и западную часть территории занимают киргизы. Среди них отдельными вкраплениями в кишлаках Ляйляк и Андарак живут таджики. Узбеки составляют большинство населения в колхозах им. Кирова, им. Молотова, им. М. Горького и им. Буденного.

Во всех поселках городского типа и городах районного и областного подчинения население живет смешанно. Оно представлено киргизами, узбеками, русскими, украинцами, таджиками, татарами, уйгурами, тюрками и другими народностями.

Наиболее густо заселен Карасуйский район — 67 чел. на 1 кв. км. В Ошском и Узгенском районах плотность населения составляет около 20 чел. на 1 кв. км, в Алайском и Чан-Алайском — около 2 чел. на 1 кв. км. Средняя плотность населения области равна 9 чел. на 1 кв. км.

Киргизская ССР, республика киргизского народа, за годы советской власти в результате осуществления национальной политики Коммунистической партии достигла огромных успехов во всех областях государственного, хозяйственного и культурного строительства. За годы пятилеток Киргизия из отсталой окраины царской России превращена в индустриально-колхозную социалистическую республику. Созданные в республике крупные промышленные предприятия, предприятия по обработке продукции земледелия и животноводства, множество мелких предприятий и пунктов добычи угля, нефти и других ископаемых вызвали в большинстве случаев появление новых поселений с различным по численности и национальному составу населением. Вместе с новыми колхозными и совхозными поселками они в значительной степени изменили картину расселения, зафиксированную всесоюзной переписью 1926 г.