

175667

ИРКУТСКАЯ
Городская Публичная Библиотека
Иркутск №
Вып. в 26 част. 1-й. Цена 1-1.



АТЛАСЪ АЗІАТСКОЙ РОССІИ

ИЗДАНИЕ
ПЕРЕСЕЛЕНЧЕСКАГО
УПРАВЛЕНИЯ



главнаго управления
землеустройства
и земледѣлія

1914

175667

35р.

БИБЛИОТЕКА
ИЗДАТЕЛЬСТВА
С. Ю. ВАСИЛЬЕВА





СОДЕРЖАНИЕ

Атласа Азіатской Россіи.

КАРТОГРАФІЯ АЗИАТСКОЙ РОССІИ (статья).

ММ картъ.

1. РОССІЯ ВРЕМЕНЪ ІОАННА ГРОЗНАГО. Копія съ карты Дженкинсона 1562 года, изданной В. Кордтомъ.
2. РОССІЯ ЭПОХИ ВОЦАРЕНІЯ ДОМА РОМАНОВЫХЪ. Копія съ карты Геселя Геритса 1613 года, изданной В. Кордтомъ.
- 3—4. СИБИРЬ ПРИ ВОЦАРЕНІИ ПЕТРА ВЕЛИКАГО: 3. Чертежь Сибирскихъ земель и городовъ Семена Ремезова (1701 г.); 4. Карта земель Нерчинскаго города его же. Копія съ картъ, изданныхъ археографической комиссіей.
5. КАРТА ОБЩАГО РАСПРОСТРАНЕНІЯ РУССКАГО ВЛАДЫЧЕСТВА ВЪ АЗИАТСКОЙ РОССІИ (масштабъ 300 верстъ въ англійскомъ дюймѣ).
6. КАРТА АДМИНИСТРАТИВНАГО ДѢЛЕНІЯ АЗИАТСКОЙ РОССІИ (масштабъ 300 верстъ въ англійскомъ дюймѣ).
- 7—9. ВЕЛИЧИНА И НАСЕЛЕННОСТЬ АЗИАТСКОЙ РОССІИ (діаграммы): 7. Діаграмма сравнительной величины и населенности главнѣйшихъ государствъ; 8. Діаграмма сравненія Сибирскихъ губерній и областей; 9. Сравненіе нѣкоторыхъ Сибирскихъ губерній съ Западно-Европейскими государствами.
- 10—17. КАРТЫ СПЕЦІАЛЬНЫХЪ АДМИНИСТРАТИВНЫХЪ ПОДРАЗДѢЛЕНІЙ: 10. Православныя епархіи; 11. Военныя округа; 12. Судебныя округа; 13. Учебныя округа; 14. Округа казенныхъ палатъ; 15. Округа контрольныхъ палатъ; 16. Переселенческіе районы; 17. Районы управленія земледѣлія и государственныхъ имуществъ.
18. КАРТА ЕСТЕСТВЕННО-ГЕОГРАФИЧЕСКИХЪ ОБЛАСТЕЙ АЗИАТСКОЙ РОССІИ (масштабъ 300 верстъ въ англійскомъ дюймѣ).
19. ГИПСОМЕТРИЧЕСКАЯ КАРТА РОССІЙСКОЙ ИМПЕРІИ (масштабъ 300 верстъ въ англійскомъ дюймѣ).
- 20—22. КЛИМАТИЧЕСКІЯ КАРТЫ АЗИАТСКОЙ РОССІИ: 20. Годовая (масштабъ 300 верстъ въ англійскомъ дюймѣ); 21. Лѣтнихъ мѣсяцевъ; 22. Зимнихъ мѣсяцевъ (масштабъ 600 верстъ въ англійскомъ дюймѣ).
23. ПОЧВЕННАЯ КАРТА РОССІЙСКОЙ ИМПЕРІИ (масштабъ 300 верстъ въ англійскомъ дюймѣ).
24. КАРТА РАСТИТЕЛЬНОСТИ АЗИАТСКОЙ РОССІИ (масштабъ 300 верстъ въ англійскомъ дюймѣ).
25. ЭТНОГРАФИЧЕСКАЯ КАРТА АЗИАТСКОЙ РОССІИ (масштабъ 80 верстъ въ англійскомъ дюймѣ).
26. КАРТА ПЛОТНОСТИ НАСЕЛЕНІЯ АЗИАТСКОЙ РОССІИ (масштабъ 80 верстъ въ англійскомъ дюймѣ).
27. КАРТА РАСПРЕДѢЛЕНІЯ НАСЕЛЕНІЯ АЗИАТСКОЙ РОССІИ ПО ВѢРОИСПОВѢДАНІЯМЪ (масштабъ 300 верстъ въ англійскомъ дюймѣ).
28. КАРТА ТОБОЛЬСКОЙ ГУБЕРНІИ (масштабъ 80 верстъ въ англійскомъ дюймѣ).
29. КАРТА ТОМСКОЙ ГУБЕРНІИ (масштабъ 80 верстъ въ англійскомъ дюймѣ).
30. КАРТА ЕНИСЕЙСКОЙ ГУБЕРНІИ (масштабъ 80 верстъ въ англійскомъ дюймѣ).
31. КАРТА ИРКУТСКОЙ ГУБЕРНІИ (масштабъ 80 верстъ въ англійскомъ дюймѣ).
32. КАРТА ЗАБАЙКАЛЬСКОЙ ОБЛАСТИ (масштабъ 80 верстъ въ англійскомъ дюймѣ).
33. КАРТА АМУРСКОЙ, ПРИМОРСКОЙ И САХАЛИНСКОЙ ОБЛАСТЕЙ (масштабъ 80 верстъ въ англійскомъ дюймѣ).
34. КАРТА СТЕПНЫХЪ ОБЛАСТЕЙ: УРАЛЬСКОЙ, ТУРГАЙСКОЙ, АКМОЛИНСКОЙ И СЕМИПАЛАТИНСКОЙ (масштабъ 80 верстъ въ англійскомъ дюймѣ).

ММ картъ.

35. КАРТА ТУРКЕСТАНА: СЫРЪ-ДАРЬИНСКОЙ, САМАРКАНДСКОЙ, ФЕРГАНСКОЙ, ЗАКАСПІЙСКОЙ И СЕМИРЪЧЕНСКОЙ ОБЛАСТЕЙ (масштабъ 80 верстъ въ англійскомъ дюймѣ).
36. КАРТА ВОСТОЧНОЙ СИБИРИ И ПРИАМУРЬЯ (масштабъ 200 верстъ въ англійскомъ дюймѣ).
37. КАРТА КАЗАЧЬИХЪ ЗЕМЕЛЬ (масштабъ 80 верстъ въ англійскомъ дюймѣ).
- 38—39. КАРТЫ ЗЕМЕЛЬ КАБИНЕТА ЕГО ВЕЛИЧЕСТВА: 38. Алтайскаго округа; 39. Нерчинскаго округа (масштабъ 60 верстъ въ англійскомъ дюймѣ).
40. ПЛАНЪ МУРГАБСКАГО ГОСУДАРЕВА ИМѢНІЯ (масштабъ 4 версты въ англійскомъ дюймѣ).
41. КАРТА ПОЛИВНЫХЪ ЗЕМЕЛЬ ТУРКЕСТАНСКАГО ГЕНЕРАЛЬ-ГУБЕРНАТОРСТВА (масштабъ 80 верстъ въ англійскомъ дюймѣ).
- 42—44. ВОДНЫЕ ЗАПАСЫ ТУРКЕСТАНСКАГО КРАЯ (діаграммы): 42. Графикъ колебаній уровня воды въ рѣкахъ Туркестана за 1910—1911 г. г.; 43. Средніе за мѣсяць расходы воды въ туркестанскихъ рѣкахъ за 1911 г.; 44. Оросительная система рѣки Чирчикъ.
45. КАРТА ГОЛОДНОЙ СТЕПИ, САМАРКАНДСКОЙ ОБЛАСТИ, ХОДЖЕНТСКАГО УѢЗДА (масштабъ 12,5 верстъ въ англійскомъ дюймѣ).
46. КАРТА ОСУШЕНІЯ БАРАБИНСКОЙ СТЕПИ, ТОМСКОЙ ГУБЕРНІИ, КЛИНСКАГО УѢЗДА (масштабъ 30 верстъ въ англійскомъ дюймѣ).
47. КАРТА ПРОМЫСЛОВЪ АЗИАТСКОЙ РОССІИ (масштабъ 300 верстъ въ англійскомъ дюймѣ).
- 48—55. КАРТОГРАММЫ ПО СЕЛЬСКОМУ ХОЗЯЙСТВУ АЗИАТСКОЙ РОССІИ: 48. Яровыя посѣвы; 49. Озимыя посѣвы; 50. Посѣвы пшеницы; 51. Посѣвы ржи; 52. Распространеніе посѣвовъ ячменя; 53. Коневодство; 54. Крупный рогатый скотъ; 55. Мелкій скотъ.
56. КАРТА ПОЛЕЗНЫХЪ ИСКОПАЕМЫХЪ АЗИАТСКОЙ РОССІИ (масштабъ 300 верстъ въ англійскомъ дюймѣ).
57. КАРТА ЛѢСОВЪ АЗИАТСКОЙ РОССІИ (масштабъ 300 верстъ въ англійскомъ дюймѣ).
58. КАРТА ПУТЕЙ СООБЩЕНІЯ АЗИАТСКОЙ РОССІИ (схематическая). Составлена Главнымъ Управленіемъ почтъ и телеграфовъ (масштабъ 250 верстъ въ англійскомъ дюймѣ).
59. ГЕРБЫ ГУБЕРНІИ И ОБЛАСТЕЙ АЗИАТСКОЙ РОССІИ.
60. ПЛАНЫ ГОРODOBЪ АЗИАТСКОЙ РОССІИ: Тобольска, Томска, Красноярска, Иркутска, Читы, Якутска, Благовѣщенска, Алексѣевска, Хабаровска, Владивостока, Омска, Семипалатинска, Вѣрнаго, Ташкента.
- 61—63. НАСЕЛЕННОСТЬ, ЗАДОЛЖЕННОСТЬ И БЮДЖЕТЫ ГОРODOBЪ АЗИАТСКОЙ РОССІИ (діаграммы): 61. Населенность; 62. Задолженность; 63. Ростъ бюджетовъ.
64. ВЫВОЗЪ ГЛАВНѢЙШИХЪ ТОВАРОВЪ ИЗЪ АЗИАТСКОЙ РОССІИ (діаграмма).
65. ДОХОДЫ И РАСХОДЫ ГОСУДАРСТВЕННОГО КАЗНАЧЕЙСТВА ПО АЗИАТСКОЙ РОССІИ (діаграммы).
- 66—67. ПЕРЕСЕЛЕНЧЕСКОЕ ДѢЛО (діаграммы).
- 68—71. КАРТЫ ЗЕМЛЕОТВОДНЫХЪ РАБОТЪ ВЪ КИРГИЗСКОЙ СТЕПИ И ВЪ СИБИРСКИХЪ ГУБЕРНІЯХЪ: 68. Киргизская Карахобдинская волость, Актюбинскаго уѣзда, Тургайской области (масштабъ 4 версты въ англійскомъ дюймѣ); 69. Чедыртинская волость, Уральскаго уѣзда и области (масштабъ 6 верстъ въ англійскомъ дюймѣ); 70. Деревня Епанчина, Тюкалинскаго уѣзда, Тобольской губерніи (масштабъ 2 версты въ англійскомъ дюймѣ); 71. Бурятское Хоготское вѣдомство, Верхотурскаго уѣзда, Иркутской губерніи (масштабъ 4 версты въ англійскомъ дюймѣ).

Алфавитный указатель.

Картографія Азіатской Россіи.

Сибирь, какъ географическое наименованіе, впервые встрѣчается въ русскихъ лѣтописяхъ въ 1407 году, когда говорится, что Тохтамышъ убилъ въ Сибирской землѣ, близъ Тюмени. Это названіе дальняго края проникло и на западъ и упоминается на картахъ того времени. На картѣ XV-го вѣка, выгравированной по приказанію Стефана Борджіа, у истоковъ восточнаго развѣтвленія Волги значится *Sebug civitas*. На другой, замѣчательной для того времени по богатству подробностей, картѣ Фра Мауро, относящейся къ 1439 году, *Provincia Sibir* и народъ того же имени захватываютъ огромное пространство верховьевъ Камы и Вятки, но повидимому это названіе не распространяется за Уральскія горы, которыя, впрочемъ, здѣсь не изображены въ видѣ длиннаго хребта.

Карты этого времени можно назвать, по ихъ типу, Гомеровскими: онѣ преисполнены фантазіи, особенно для пѣхъ странъ, которыя были малодоступны, а потому и малоизвѣстны. Представляя собою кругъ, въ который вмѣстились Европа, Азія и Африка, онѣ лишены всего сѣверо-восточнаго угла Азіи, сръзаннаго дугой этого круга. Сибири на нихъ, въ полномъ смыслѣ этого слова, негдѣ было и помѣститься, такъ какъ все оставшееся пространство занято Китаемъ и его владѣніями.

Послѣ этой эпохи картографіи, наступаетъ время пробужденія интереса къ древнимъ, болѣе точнымъ работамъ Птоломея, жившаго во II-мъ вѣкѣ послѣ Р. Х. Конечно, за это время накопилось достаточное количество свѣдѣній о странахъ, которыя Птоломею не были извѣстны. Сообразно съ этими свѣдѣніями и исправлялись его карты, а для пѣхъ странъ, которыя были вовсе неизвѣстны Птоломею, составлялись новыя карты и включались въ атласы, выходящіе подъ его именемъ.

Первое изданіе Географіи Птоломея послѣдовало въ 1475 году. Свѣдѣній о Сибири тамъ еще не было. Къ дальнѣйшимъ изданіямъ были добавлены карты различныхъ авторовъ. Послѣдовательное знакомство съ очертаніями вновь открытаго материка Америки играло большую роль въ уясненіи представленій объ Азіи. На глобусѣ Беахима, изготовленномъ въ годъ открытія Америки, сѣверная Азія составлена по свѣдѣніямъ, почерпнутымъ у Марко Поло. Когда извѣстіе объ открытіи Америки дошло до европейскихъ картографовъ, послѣдніе стали вначалѣ изображать ее островами, Гренландію же присоединили къ сѣверо-восточному углу Азіи, въ видѣ Чукотскаго полуострова, тогда еще неизвѣстнаго. Когда же Америка ясно вырисовалась обширнымъ материкомъ, то картографы не отдѣлили ее отъ Азіи, а изображали третимъ полуостровомъ Азіи. Таковы изображенія Азіи, напримѣръ, на картахъ въ изданіяхъ Касталди (1546 г.), Русцелла (1561 г.) и другихъ.

Нѣсколько позднѣе за новою частью свѣта были признаны права на самостоятельное существованіе, и Америка была отдѣлена отъ Азіи проливомъ *Anianus*. Но это слабо еще прояснило понятія о сѣверной Азіи и ея протяженіи: Россія тогда еще слишкомъ мало подвинулась въ востокъ, другіе же европейцы ограничивались посѣщеніемъ центральной или южной Азіи, а о сѣверной собирали свѣдѣнія по опросу и слухамъ.

Отъ середины XVI вѣка до насъ дошло нѣсколько картъ, гдѣ Сибирь въ большихъ или меньшихъ деталяхъ захвачена на картахъ, посвященныхъ Московіи. Есть она у Дженкинсона (копія съ карты котораго помѣщена въ настоящемъ атласѣ), у Мюнстера, у Герберштейна, у Вида, но изображается только до Оби. Болѣе восточныхъ мѣстностей на этихъ картахъ нѣтъ. Большинство картъ имѣетъ градусную сѣть, и въ общихъ чертахъ онѣ похожи одна на другую; нѣкоторое исключеніе представляетъ лишь карта Ортелия 1570 года.

Что касается географическихъ названій на этихъ картахъ, то большинство ихъ заимствовано у Марко Поло, нѣкоторыя же унаслѣдованы отъ географовъ древнихъ и среднихъ вѣковъ.

Послѣ покоренія Сибири безчисленное количество русскихъ пионеровъ понемногу продвигается все далѣе на востокъ. Идетъ цѣлый рядъ славныхъ именъ. Здѣсь: сопникъ Бекетовъ, Елисей Буза, атаманъ Перфильевъ, казакъ Постникъ, Поярковъ, Исай Игнатьевъ, Дежневъ, Стадунинъ, Мутора, Хабаровъ, Амласовъ и многіе другіе.

Наступаетъ новая пора, когда не довольствуются уже „сказками“, хотя бы и очевидцевъ, а поручаютъ спеціальнымъ работникамъ составлять на основаніи вѣрныхъ данныхъ по первоисточникамъ, т.-е. присланнымъ вмѣстѣ со „сказками“ чертежамъ, полный, ясный чертежъ всей Сибири.

Въ Румянцевскомъ музеѣ имѣется рукопись, которая гласитъ: „176 года ноября въ 15 день, по указу великаго государя царя и великаго князя Алексѣя Михайловича, всея Великія и Малыя и Бѣлыя Россіи самодержца, *збиранъ сей чертежъ* въ Тобольску за свидѣтельствомъ всякихъ чиновъ людей, которые въ Сибирскихъ во всѣхъ городахъ и острогахъ кто гдѣ бывалъ и городки и остроги и урочища и дороги и земли знаютъ подлинно, и какіе ходы отъ города до города, да отъ слободы до слободы,

и до котораго мѣста и дороги и земли и урочища и до земель въ скольку дней и скольку вѣду и верстѣ, и гдѣ межъ слободъ Тобольскаго уѣзду построитъ отъ приходу воинскихъ людей, по высмотру стольника и воеводы Петра Ивановича Годунова съ товарищи, какія крѣпости и по скольку человекъ въ которой крѣпости посадитъ драгунъ, къ которой крѣпости сколько ходу дней и недѣль степью и водами жь до Китай, и по писано въ чертежѣ порознь, по статьямъ въ кругахъ, также за свидѣтельству иноземцевъ и приѣзжихъ Бухарцовъ и служилыхъ Татаръ“. Далѣе слѣдуетъ описаніе перваго чертежа.

Такимъ образомъ эта рукопись заключаетъ въ себѣ свѣдѣнія о первой картѣ Сибири, составленной по указу Царя Алексѣя Михайловича стольникомъ и воеводой Петромъ Ивановичемъ Годуновымъ въ 1667 году. Долгое время самый чертежъ считался утеряннымъ, до пѣхъ поръ, пока его не отыскалъ Норденшельдъ въ Стокгольмскомъ государственномъ архивѣ.

Правда, здѣсь онъ имѣется въ копіи, съ надписями, переведенными на шведскій языкъ, но и въ такомъ видѣ онъ представляетъ большой интересъ, какъ первая русская картографическая работа о Сибири. Надо сказать, что въ Швецію чертежъ этотъ попалъ черезъ посредство Класа Югансена Прюпца, состоявшаго при шведскомъ посольствѣ Фрипца Кронемана въ Москвѣ въ 1668—1669 годахъ. Во время пребыванія въ Россіи, Прюпцъ велъ дневникъ, и вопрь что у него записано по поводу картъ: „приложенную ландкарту Сибири и пограничныхъ съ нею странъ я скопировалъ 8-го января 1669 года въ Москвѣ настолько хорошо, насколько это было возможно сдѣлать съ плохо сохранившагося оригинала, даннаго мнѣ лишь на нѣсколько часовъ княземъ Иваномъ Алексѣевичемъ Воронинскимъ, съ тѣмъ, чтобы я ее только посмотрѣлъ, но опнюдѣ не счерчивалъ“. Вторая копія была счерчена самимъ Кронеманомъ, и онъ говоритъ: „карту всѣхъ этихъ странъ и Сибири до Китая, которую прислалъ недавно по указу Его Величества Тобольскій воевода Годуновъ, показали и мнѣ, и я снялъ копію, получивъ позволеніе продержатъ у себя ее одну ночь“. Повидимому, большого секрета изъ картъ не дѣлали, такъ какъ показывали эту карту, а потомъ и другую, составленную позднѣе, всѣмъ чинамъ шведскаго посольства какъ этого, такъ и слѣдующаго, отправленнаго въ Россію въ 1673 году. Къ послѣднему посольству былъ прикомандированъ въ качествѣ военнаго агента офицеръ Эрикъ Пальмквистъ, который точно такъ же воспользовался случаемъ и скопировалъ карту Петра Годунова, помѣстивъ ее вмѣстѣ съ другими картами и различными рисунками изъ русской жизни въ свой альбомъ: *Nägge widh Sidste Kongl. Ambassaden till Tzaren Moskou gjorde observationer öfver Ruszland Anno 1674.* Нынѣ



Карта Сибири Петра Годунова 1667 года.

эпопъ альбомъ изданъ въ Стокгольмѣ въ ограниченномъ количествѣ экземпляровъ.

Такимъ образомъ, до сихъ поръ Годуновскій чертежъ Сибири 1667 года былъ извѣстенъ лишь въ шведскихъ копияхъ, опубликованныхъ Норденшельдомъ. Въ самое послѣднее время найденъ новый экземпляръ рукописнаго атласа С. Ремезова, о которомъ рѣчь будетъ впереди; къ этому атласу приложена Годуновская карта. Эту карту можно считать первой, дошедшей до нашихъ дней картой России на русскомъ языкѣ. Карта эта приводится въ настоящемъ изданіи въ видѣ копии, но текстъ описанія, извѣстный уже ранѣе по рукописямъ, почему-то далеко не соответствуетъ тому, что на ней нанесено: объяснительный текстъ значительно полнѣе чертежа. Можно было бы предположить, что дошедшій до насъ чертежъ представляетъ лишь сокращенную копию подлинника, на которомъ было нанесено все,—но на одномъ изъ чертежей, который будетъ описанъ ниже и который тоже не оплчается полностью, поименованы однако и рѣки, не перечисленные въ текстѣ. Если бы эта карта являлась только сокращенной копией „большого чертежа“, то едва ли оказались бы на ней подробности, о которыхъ умалчивается текстъ, при выпускѣ болѣе существеннаго. Поэтому правильнѣе можно допустить иное предположеніе: чертежи являлись лишь иллюстраціей къ описанію, и, хотя эти описанія назывались „Книгой къ чертежу“, „Спискомъ съ чертежа“ и т. п., однако центр тяжести лежалъ именно въ „Книгѣ“ и въ „Спискѣ“.

Такое предположеніе подтверждается недавно найденнымъ чертежемъ „всей Сибири до китайскаго царства, і до никаскаго“. Этотъ чертежъ несомнѣнно представляетъ одно цѣлое со „Спискомъ съ чертежа Сибирскія земли“; однако, какъ и Годуновскій чертежъ, онъ лишенъ многихъ подробностей, которыя имѣются въ спискѣ. Трудно допустить, что всѣ данныя въ „Книгѣ большому чертежу“ были надписаны и на самомъ чертежѣ. Правда, въ предисловіи къ книгѣ говорится, что было рѣшено „противъ чертежныхъ подписи урочищамъ и книгу написать“, но легко допустить, что книга дополнялась и другими свѣдѣніями.

„Книга большому чертежу“, при описаніи Сибири, ограничивается лишь описаніемъ бассейна Оби Великой. Очевидно, что свѣдѣнія о Сибири ко времени составленія этой книги были далеко не обширны. Позднѣе, когда ихъ накопилось достаточно, приступили къ дополненію большого чертежа, составивъ особый „чертежъ Сибирскія земли“. „Лѣта 7181 году (т.-е. въ 1672 г. по Р. Х.) написанъ сей чертежъ Сибирскія земли о городѣ Тобольскѣ и окрестныхъ городѣхъ, и острогахъ, и о слободахъ, и о погостахъ, и урочищахъ, и дорогахъ“,—такъ начинается описаніе къ этой второй русской картѣ Сибири, названное „Спискомъ съ чертежа Сибирскія земли“. Но этотъ важный историческій документъ считается утеряннымъ въ подлинникѣ. Онъ, очевидно, былъ малозвѣстенъ, такъ какъ даже Ремезовъ, перечисляя тѣ чертежи, которыми онъ пользовался для составленія своей чертежной книги Сибири, обходитъ его молчаніемъ, приводя въ то же время перечень по годамъ всѣхъ картъ городовъ, уѣздовъ, волостей, разныхъ „землицъ“ Сибири и т. д.

Тѣмъ не менѣе этотъ именно чертежъ былъ показанъ въ свое время шведскому посольству, въ которомъ состоялъ Эрикъ Пальмквистъ. Эта карта была тогда несомнѣнно послѣдней новинкой, и ею очевидно такъ же, какъ и чертежемъ Годунова, похвастались передъ посольствомъ, вслѣдствіе чего копии обоихъ эпихъ чертежей и попали въ альбомъ Пальмквиста. На обѣ карты этого альбома русскими учеными почему-то обращено однако мало вниманія. Лишь въ самое послѣднее время авторомъ эпихъ спрокъ найденъ чертежъ Сибири, послѣ тщательнаго изученія признанный тѣмъ самымъ вторымъ общимъ чертежемъ Сибирскія земли 1672 года, къ которому составленъ былъ упомянутый выше Списокъ и который до сего времени считался утеряннымъ. Ему соответствуютъ копия Пальмквиста и самый текстъ Списка съ чертежа. И на этой картѣ также нѣтъ всего обилія данныхъ, имѣющихся въ Спискѣ; кромѣ того, она несомнѣнно не является подлинникомъ, а лишь копией подлиннаго чертежа, такъ какъ въ нѣкоторыхъ мѣстахъ встрѣчаются пропуски такихъ названій, которыя несомнѣнно должны были быть нанесены на подлинникѣ. Напримеръ, пропущено названіе „Котскій монастырь“, хотя нанесенъ самый монастырь.

Послѣднимъ изъ древнихъ русскихъ картографическихъ памятниковъ, основанныхъ еще не на почвенныхъ опредѣленіяхъ долготы и широты, является „чертежная книга Сибири“, составленная Семеномъ Ремезовымъ. Въ ней сказано: „(сія) учиня по указу Великаго Государя Царя и Великаго князя Петра Алексѣевича всея Великія и Малыя, и Бѣлыя Россіи самодержца, всей Сибири и городовъ, и земель, налично описаніемъ съ прилежащими жительство, въ лѣто отъ созданія свѣта 7209-е, отъ Рождества Христова 1701-го году, генваря въ 1 день“. Источниками

послужили Ремезову прежніе сибирскіе чертежи, географическія рукописи и опросы свѣдущихъ людей.

Сохранилось до нашего времени 3 варианта работы Ремезова. Одинъ изъ нихъ хранится въ Румянцевскомъ музеѣ, а рукописная копия его находится въ рукописномъ отдѣленіи библиотеки Императорской Академіи Наукъ. Въ 1882 году этотъ памятникъ былъ цѣликомъ изданъ Императорской археографической комиссіей—копия съ общаго чертежа Сибири помѣщена въ настоящемъ Атласѣ. Другой вариантъ Ремезовскаго чертежа хранился до послѣдняго времени въ Екатерининскомъ дворцѣ. По преданію, по этому чертежу Петръ Великій экзаменовалъ, ради смѣха, не твердо знающихъ географію. Въ 1907 г. чертежъ этотъ былъ переданъ въ Императорское Русское Географическое общество, гдѣ и сохраняется. Онъ исполненъ на кускѣ бязи, сшитомъ изъ полотнищъ, имѣетъ въ вышину 3 аршина и въ длину почти 4. Наконецъ, послѣднимъ вариантомъ является небольшая тетрадка, недавно отысканная въ одномъ изъ частныхъ архивовъ,—графини Воронцовой-Дашковой. Въ этой тетрадкѣ помѣщается и вышеупомянутый чертежъ П. Годунова на русскомъ языкѣ.

Хотя приказъ о составленіи чертежной книги Сибири послѣдовалъ лишь въ 1698 году, однако къ составленію отдѣльныхъ чертежей Ремезовъ приступилъ много ранѣе.

Въ заключеніе слѣдуетъ упомянуть еще о картѣ Витсена, составленной въ 1687 году и приложенной къ его труду Noord en Oost Tartarye. Эта карта, составленная имъ, какъ человекомъ близкимъ къ Петру Великому, считалась копией русскихъ официальныхъ картъ, которыя, по мнѣнію ученыхъ, прежде считались

окончательно утерянными для науки. Какъ карта Гесселя Герритса, составленная по автографу царевича Феодора Годунова, почиталась копией большого чертежа, ибо царевичъ не могъ не пользоваться официальными данными, такъ и въ основу карты Витсена были положены считавшіеся утерянными чертежъ Петра Годунова и чертежъ Сибирскія земли 1672 года. Карта Витсена представляетъ сводку воедино названій обоихъ эпихъ документовъ.

Возможно, что знакомство съ Витсеномъ, интересовавшимся географической наукой, побудило и Петра Великаго обратить на послѣднюю свое особое вниманіе. Сейчасъ же по возвращеніи изъ перваго путешествія, Петръ Великій приступаетъ къ изданію въ Россіи картъ и составленію описей. Первымъ свѣдѣніемъ о Сибири онъ получаетъ еще до своей поѣздки за границу, только-что по вступленіи въ самостоятельное управленіе Россіей,—когда въ Москву вернулся Головинъ, заключавшій Нерчинскій договоръ (1689 г.). Очевидно, свѣдѣнія Головина были для Царя интересны, и въ 1691 году имъ былъ отпра-

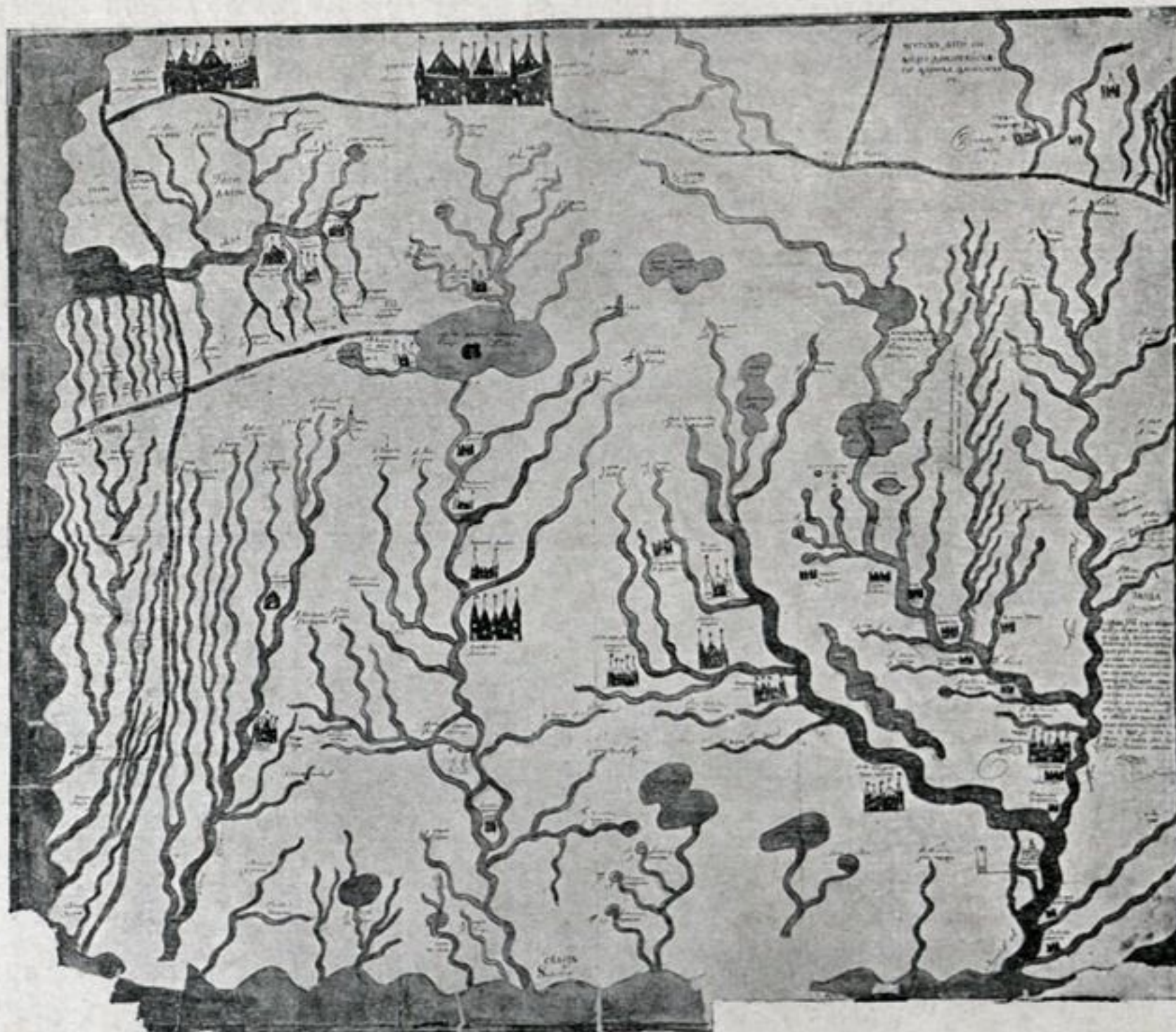
вленъ въ Китай для заключенія торговаго договора и собранія свѣдѣній о Восточной Азій дѣлчанинъ купецъ Эвертъ Идесъ Исбрансонъ, болѣе извѣстный подъ именемъ Исбрандъ Идесъ. Описаніе его путешествія было издано въ 1704 г. въ Амстердамѣ подъ редакціей Витсена. Къ описанію приложена и карта Витсена, значительно дополненная имъ самимъ.

Нерчинскій пограничный трактатъ закрылъ для насъ Амурскій край, и наши промышленники обратили свое вниманіе на крайній сѣверо-востокъ. Въ 1713 г., на Камчатку и Курильскіе острова отправляется уже спеціально Петръ Козыревскій. Казакъ Соколовъ изъ Охотска добрался въ 1716 году случайно до Камчатки. Въ 1719 году Петръ отправилъ для изслѣдованія Курильскихъ острововъ съ собственноручною секретною инструкціей двухъ геодезистовъ, воспитанниковъ Морской академіи Евреинова и Лужина.

Должно замѣтить, что первые геодезисты были всѣ ученики навигацкой школы. Лишь въ 1715 году генералъ-адмиралу Апраксину было приказано организовать обученіе „въ географическихъ дѣйствахъ“ нѣсколькихъ лицъ, чтобы они въ состояніи были снимать карты. Для обученія геодезистовъ въ академіи былъ учрежденъ особый классъ, гдѣ занятія велись подъ руководствомъ Фарварсона. Всѣ окончившіе курсъ назывались геодезистами Морской академіи. Опредѣленіе широты дѣлалось тогда полупора-футовымъ квадрантомъ.

Геодезистамъ Евреинову и Лужину, кромѣ составленія карты Камчатки и Курильскихъ острововъ, было поручено еще изслѣдовать, не соединена ли Америка съ Азіей, но имъ удалось лишь составить карту Курильскихъ острововъ.

Съ 1719 по 1727 г. въ Сибири работалъ „для изысканія всякихъ раритетовъ“ докторъ Мессершмидтъ, который привлекъ, въ качествѣ помощника, шведскаго плѣннаго офицера Филиппа-Іоанна Табертъ, вслѣдствіи получившаго дворянство и фамилію Штраденберга. Въ Сибирь онъ былъ посланъ послѣ Полтавской битвы. Пользуясь частыми переѣздами, онъ составилъ карту Сибири. Первая его карта сторѣла или была украдена въ 1715 г. во время пожара въ Тобольскѣ; вторую карту въ 1718 году отобралъ Сибирскій губернаторъ кн. Гагаринъ и запретилъ



Чертежъ Сибирскія земли 1672 года.

этимъ заниматься, пригрозивъ ссылкой на „Ледовитое море“. Лишь послѣ смерти кн. Гагарина (1719 г.) Шпраленбергъ снова приступилъ къ составленію своей карты. Впослѣдствіи, по возвращеніи на родину, онъ исправилъ ее и, по заключеніи Ништадтскаго мира, лично поднесъ ее въ Москвѣ Петру, за что ему было предложено начальство надъ земельною частью, отъ чего онъ однако отказался. Карта эта въ 1730 году была отпечатана и озаглавлена: „Nova Descriptio Geographica Tattariae Magnae tam orientalis quam occidentalis in particularibus et generalibus territoriis una cum delineatione totius Imperii Russici imprimis Sibiriae accurate ostensa“.

Несмотря на живой интересъ Петра Великаго къ этому дѣлу, ему такъ и не удалось увидать изготовленной въ его царствованіе карты Сибири. Правда, въ 1713 г. была выгравирована Кипріяновымъ „Тщательнѣйшая вся Азіи таблица“, а около 1720 г. Пикаромъ издана карта Азіи на 6 листахъ, но эти карты были заимствованы съ иностранныхъ картъ, хотя на нихъ и упоминалось: „новоисправленныя... пропиво Амстердамскихъ картъ“. Другія области Россіи были при Петрѣ заново сняты и изданы. Для гравированія картъ изъ Голландіи былъ вызванъ граверъ Адрианъ Шхонбекъ, и уже въ 1701 году имъ была издана первая карта; потомъ появляется цѣлый рядъ работъ Василія Кипріянова, Пикара, Алексѣя Зубова и Ростовцева.

Неудача Лужина и Евреинова побудила Петра Великаго отправить новую экспедицію на Камчатку, „для того искать гдѣ оная сошлась съ Америкой“. Начальство надъ этой экспедиціей было поручено Випусу Берингу. Именной Высочайшій указъ о назначеніи наступающей экспедиціи послѣдовалъ 23-го декабря 1724 года. Собственноручная инструкция была написана Петромъ Великимъ 6-го января 1725 года, а черезъ три недѣли Петра не стало.

Берингъ вернулся изъ экспедиціи въ 1730 году. Его утвержденіе, что Азія послѣ Камчатки еще тянется на сѣверъ, образуя Чукотскій полуостровъ, гдѣ и отдѣляется проливомъ отъ Америки, вызвало удивленіе и недовѣріе. Единственнымъ, кто повѣрилъ ему, былъ Кирилловъ, одинъ изъ первыхъ учениковъ навигаціонной школы, большой ревнитель просвѣщенія, оберъ-секретарь Сена, повидимому, много способствовавшій снаряженію экспедиціи Беринга.

Хотя Кирилловъ и считался знатокомъ русскихъ картъ, однако Петръ Великій пожелалъ во главѣ русской картографіи поставить иностранца-астронома, для чего имъ приглашался Юсифъ Делиль, прѣхавшій въ Россію лишь послѣ кончины Петра. Въ 1726 году Академія Наукъ доложила Императрицѣ Екатеринѣ Первой о готовности Академіи приступить къ составленію, при участіи Делиля, атласа Россіи. Императрица согласилась, но приказала ничего не предпринимать безъ указанія Кириллова, съ которымъ Делиль и вступилъ въ сношенія по поводу изданія атласа.

Въ Академію поступили въ качествѣ матеріала для составленія атласа какъ изъ кабинета Ея Величества, такъ и изъ Правительствующаго Сена работы геодезистовъ. Изъ работъ, относящихся до Сибири, здѣсь были: ландкарта Камчатки Евреинова, ландкарты Иртыша майора Лихарева, ландкарты и описанія пограничныхъ мѣстъ и границъ между Россійской и Китайской имперіями Алексѣя Кушелева, опредѣленія пунктовъ Петра Чичагова и многія другія. Впослѣдствіи эти матеріалы пополнялись другими.

Делиль призналъ многіе изъ этихъ матеріаловъ неудовлетворительными и недостаточными и рѣшилъ снарядить новую экспедицію. Его проектъ атласа разросся до колоссальныхъ размѣровъ: одна лишь Европейская Россія должна была состоять изъ 30 листовъ. Все это побудило Кириллова, оставивъ широкіе планы Делиля безъ критики, приступить къ самостоятельному составленію атласа по имѣвшимся уже матеріаламъ. Въ 1731 году имъ была закончена первая карта—генеральная, а въ 1734 году выпущенъ атласъ, состоящій изъ одной генеральной и 14 специальныхъ картъ, начерченныхъ въ конической проекціи. Масштабъ генеральной карты около 285 в. въ дюймѣ. Для Дальняго Востока свѣдѣнія были взяты изъ работъ Шпраленберга и Беринга, но использованіе этихъ матеріаловъ породило въ Петербургѣ много сомнѣній въ достовѣрности картъ Кириллова. Никто не хотѣлъ вѣрить въ существованіе Чукотскаго полуострова и въ положеніе Японіи на югъ отъ Камчатки; для подтвержденія такого положенія Японіи дважды былъ посланъ Шпанбергъ.

Обиліе поступающаго матеріала, а именно: въ 1740 г. Петромъ Скобельцинымъ доставлены карты Иркутской провинціи и озера Байкала съ пограничными мѣстами; его товарищами—карты Якутскаго уѣзда, Камчатки и п. д.,—и огромность запѣянной Делилемъ работы, бывшей не под силу одному человѣку, привели Академію Наукъ къ учрежденію особаго Географическаго Департамента подъ дирекціей Делиля; сотрудниками его явились: Эйлеръ, секретарь Тидеманъ, переводчикъ Горлицкій, Гейнзиусъ, Трескотъ, Шварцъ, Кенигсфельдъ и нѣсколько геодезистовъ.

Наконецъ, послѣ двадцатилѣтней работы, былъ законченъ въ 1745 году, въ бытность директоромъ Географическаго Департамента Гейнзиусъ: „Атласъ російскій, состоящій изъ 19 специальныхъ картъ, представляющихъ всероссійскую имперію съ пограничными землями“. Въ этотъ атласъ вошло шестъ листовъ, отведенныхъ Азіатской Россіи—съ № 14 по № 19:

„№ 14. Часть рѣкъ Печоры, Оби и Енисей купно съ ихъ устьями въ Сѣверный Окіанъ впадающими.

№ 15. Теченіе рѣкъ Иртыша, Енисей съ ихъ вершинами и при нихъ... лежащими мѣстами...

№ 16. Часть Ледянаго моря съ устьемъ рѣки Лены и сѣверною частью Якутскаго уѣзда.

№ 17. Иркутская провинція и море Байкаль съ вершиною рѣки Лены... части рѣкъ Аргуни и Амура.

№ 18. Часть Якутскаго уѣзда и большая часть Камчатки.

№ 19. Устье рѣки Амура съ южною частью Камчатки и обрѣзающимися на Восточномъ Окіанѣ разными островами“...

Изданіе этого атласа поставило Россію въ области географической науки на одно изъ первыхъ мѣстъ въ Европѣ: только Франція имѣла нѣчто подобное. Императрица Елизавета Петровна оцѣнила труды нашихъ геодезистовъ и картографовъ и въ 1752 году пожаловала имъ всѣмъ потомственное дворянство.

Послѣ выпуска этого атласа, дѣятельность Географическаго Департамента временно какъ бы замираетъ. Департаментъ ничего не издаетъ, пока въ 1757 году завѣдываніе имъ не переходитъ къ Ломоносову. Къ этому времени матеріала уже накопилось достаточно. Одна сѣверная экспедиція (1733—1743 г.г.), подъ начальствомъ Беринга, разбившаяся на нѣсколько отдѣльныхъ партій, дала огромный матеріалъ для составленія

новой карты Сибири. Ломоносовъ рѣшилъ приступить къ изданію „Исправнѣйшаго російскаго атласа“. Для этого составлялись опросные листы, программы, снаряжались астрономическія экспедиціи (Красильникова, Шмидта), но все же дѣло подвигалось довольно медленно. Хотя въ это время было Шмидтомъ „сочинено уже девять російскихъ ландкартъ“, но эти карты относились лишь къ Европейской Россіи. Такъ мысль Ломоносова объ изданіи атласа Императорской Академіей Наукъ и не осуществилась при его жизни, если не считать одной лишь напечатанной въ Академіи Наукъ карты Чукотской земли, составленной Плениснеромъ въ 1763 году. Ломоносовъ мечталъ тщательно изучить Сибирь. По его мысли, была снаряжена экспедиція для отысканія сѣверо-восточнаго пути, не увѣнчавшаяся, впрочемъ, успѣхомъ или, вѣрнѣе, не доведенная до конца. Составляя проектъ этой экспедиціи, онъ даже самъ начертилъ карту сѣверныхъ полярныхъ странъ.

Матеріалы, однако, все время собирались, и уже послѣ смерти Ломоносова Трескотъ, старшій сотрудникъ Делиля и Эйлера, вы-

пускаетъ цѣлый рядъ картъ. Среди нихъ было нѣсколько относящихся къ Сибири, напр., 1772 г.—карта, представляющая сѣверную часть Россійской имперіи отъ устья рѣки Енисей до начала Бѣлаго моря; 1772 г.— море Байкаль съ частями рѣкъ Лены, Аргуни, Селенги и Ангары; 1772 г.— восточная часть Якутскаго уѣзда; 1775 г.—карта Сибирской губерніи, содержащая въ себѣ Тобольскую и Енисейскую провинціи; 1776 г.—генеральная карта Иркутской губерніи, содержащая въ себѣ Иркутскую, Якутскую и Удинскую провинціи. Весьма возможно, что эти карты предназначались для новаго атласа.

Наконецъ, уже при Императрицѣ Екатеринѣ II, въ 1792 году выходитъ новыи Атласъ: „Россійской атласъ изъ 44 картъ состоящій и на 42 на-мѣстничества Имперію раздѣляющій. Сочин. гравир. и печат. при Горномъ Училищѣ“. Типографія при Горномъ училищѣ была учреждена въ 1775 г., въ 1786 году сдана въ аренду Третьяковскому, а въ 1791 году передана графу Мусину-Пушкину. Возможно, что часть картъ, вошедшихъ въ Екатерининскій атласъ, была составлена и отпечатана ранѣе 1775 года, но во всякомъ случаѣ заканчивалось изданіе уже въ типографіи Горнаго училища.

До нашего времени дошло и имя составителя атласа: это—А. Вильбрехтъ, который, какъ значится въ его формулярѣ, „во исполненіи Высочайшей воли былъ употребленъ генераль-поручикомъ Соймоновымъ къ сочиненію Россійскаго атласа по новѣйшему раздѣленію на на-мѣстничества (1785 г. 1 мая)“. Въ Екатерининскій атласъ вошли слѣдующія четыре карты, относящіяся до Сибири: 1) карта Тобольскаго на-мѣстничества; 2) карта Колыванскаго на-мѣстничества; 3) карта, представляющая западную часть Иркутской губерніи; 4) восточная часть Иркутской губерніи съ прилежащими островами и западнымъ берегомъ Америки. Матеріалами для Атласа послужили, въ значительной мѣрѣ, работы военнаго и морского вѣдомствъ: и по и другое вѣдомство немало потрудились для сбора картографическаго матеріала, посылая во всѣ



Карта Иркутской провинціи изъ атласа 1745 года.

концы Россійскаго государства геодезистовъ, астрономовъ, офицеровъ. Такую же, если не большую, роль, по крайней мѣрѣ, для Европейской Россіи, сыграли межевыя работы, особенно генеральное межеваніе, произведенное по повелѣнію Императрицы Екатерины II.

Въ 1797 году Императоромъ Павломъ было образовано собственное Его Величества Дѣло картъ, чѣмъ было положено начало Военно-топографическому отдѣлу Главнаго Штаба. Первые годы дѣятельности Дѣло цѣликомъ ушли на созиданіе картъ Европейской Россіи. Лишь случайно и попутно собирались свѣдѣнія объ Азіатскихъ владѣніяхъ. Такъ, напр., была произведена по разнымъ путямъ маршрутная съемка во время слѣдованія посольства нашего въ Китай въ 1805 и 1806 годахъ К. И. Теннеромъ и Ф. Ф. Шубертомъ, съемка киргизъ-кайсацкихъ земель въ 1803 и 1804 г. поручикомъ Гавердовскимъ и п. п.

Выше не было еще упомянуто о тѣхъ картографическихъ работахъ, которыя относились къ Средней Азіи. Между тѣмъ уже Ремезовъ захватываетъ въ своей чертежной книгѣ Сибири часть земель, расположенныхъ на сѣверо-востокъ отъ Каспійскаго моря. Петръ Великій пытается добыть свѣдѣнія о восточномъ берегу Каспійскаго моря, но снаряженная для этихъ цѣлей экспедиція Бековича кончилась неудачей. Витсенъ и Шпраленбергъ включаютъ въ свою карту земли за Каспиемъ. Въ 1729 году капитанъ Маркъ Дубровинъ составляетъ карту Бухаріи, которую въ 1731 году издастъ Кирилловъ, включая ее въ свой атласъ. Но она, по скудости матеріала и по неточности сообщаемыхъ свѣдѣній, скорѣе можетъ быть отнесена къ опроснымъ картамъ. Въ томъ же 1731 году въ киргизскую орду былъ отправленъ Мегметъ Тевкелевъ и съ нимъ два офицера для топографической съемки. Черезъ нѣсколько лѣтъ—въ 1740 году—была снаряжена снова экспедиція, въ которой, между прочимъ, принялъ участіе геодезистъ Муравинъ, составившій въ 1741 году новую ландкарту: „тракту отъ Оренбурга чрезъ Киргизское, Каракалпацкое и Аральское владѣнія до города Хивы“. Наконецъ въ 1752 году въ Оренбургѣ, по опредѣленію губернской канцеляріи, Красильниковымъ составлены: „Ландкарты или чертежи географическіе, на которыхъ представляется Оренбургская губернія съ смежными съ ней мѣстами“. Этимъ и заканчиваются картографическія работы по Средней Азіи въ XVIII вѣкѣ.

Послѣ работъ Гавердовскаго въ самомъ началѣ XIX вѣка, капитанъ Муравьевъ изготавляетъ въ 1819 году карту Хивинскаго ханства. Съ 1820 года, для полученія точныхъ топографическихъ свѣдѣній о нашей границѣ съ киргизами, было здѣсь приступлено къ съемкѣ. Съ 1832 г., когда производство съемокъ было предоставлено усмотрѣнію мѣстной администраціи, работы распространились на всю Западную Сибирь. Эти работы послужили матеріаломъ для составленія десятиверстной спеціальной картъ Западной Сибири на 92 листахъ и генеральной картъ Западной Сибири съ киргизскою степью (30 верстъ въ дюймѣ) на 4-хъ листахъ.

Что касается Восточной Сибири, то вплоть до сороковыхъ годовъ XIX столѣтія топографическихъ спеціальныхъ работъ тамъ не производилось. Лишь въ 1843 году томъ же вопросъ о провѣркѣ границы побудилъ послать капитана Агте. Съ этого времени начались усиленные работы по съемкѣ. Въ 1864 году приступлено было Большевымъ и Кондратьевымъ къ составленію общей картъ Азіатской Россіи съ прилегающими странами въ створѣнномъ масштабѣ. Карта, составленная по проекціи Гаусса, на 8 листахъ, была закончена въ 1883 году, и нынѣ готовится новое переработанное изданіе ея. Желаніе изобразить всѣ детали принудило широко пользоваться опросными свѣдѣніями, что вызвало, конечно, большія отступленія отъ дѣйствительности. Особенно это замѣтно для сѣверной части Азіатской Россіи. Что касается южной, то, благодаря большому количеству матеріала, удалось нанести на картъ всю южную пограничную полосу Азіатской Россіи въ сорокаверстномъ масштабѣ на 39 листахъ. Средняя Азія цѣликомъ входитъ на вышеупомянутыя картъ, а отдѣльные ея части имѣютъ и самостоятельныя картъ; такъ, на примѣръ, для Закаспійской области есть карта не только двадцатикилометровая, но даже и пятикилометровая.

Изъ новѣйшихъ картографическихъ работъ выдѣляются работы Главнаго Гидрографическаго Управленія, издающаго свои картъ береговъ Ледовитаго и Великаго океановъ, съ прилегающими къ нимъ морями. Въ основу этихъ картъ почти всюду легли собственныя съемочныя работы, для чего Гидрографическимъ Управленіемъ снаряжаются ежегодно экспедиціи.

Министерство Путей Сообщенія, когда-то составлявшее картъ для Военнаго Министерства, теперь само пользуется работами военныхъ топографовъ: такъ, для изысканія направленія Великаго Сибирскаго пути было откомандировано болѣе $\frac{1}{12}$ части всего состава военныхъ топографовъ; въ 1909 году для производства съемки при изысканіяхъ

Амурской желѣзной дороги снова были привлечены офицеры. Однако весьма цѣнные картографическіе матеріалы непрерывно собираются и печатаются Министерствомъ Путей Сообщенія какъ въ связи съ желѣзнодорожными изысканіями, такъ и по рѣчнымъ путямъ сообщенія, силами Управленія внутреннихъ водныхъ путей и шоссеиныхъ дорогъ.

Министерство Императорскаго Двора снарядило въ Алтайскій округъ топографическую экспедицію, имѣвшую пребываніе тамъ съ 1856 по 1882 годъ; этой многолѣтней работѣ была сдѣлана сводка въ 2 версты въ дюймѣ, карта же издана Мейномъ десяти верстъ въ дюймѣ.

Производятся топографическія работы во многихъ районахъ Азіатской Россіи и Главнымъ Управленіемъ Землеустройства и Земледѣлія, съ различными практическими цѣлями—лѣсоустройства, колонизаціи и п. п. Къ болѣе точнымъ картографическимъ работамъ относятся съемки крестьянскихъ надѣльныхъ земель въ Сибири, производимыя Переселенческимъ Управленіемъ при опмежеваніи этихъ надѣловъ отъ владѣній казны, на пространствѣ свыше 40 милліоновъ десятинъ: съемки эти производятся съ разбивкой триангуляціонной сѣти. Новыя картографическія матеріалы собраны за послѣдніе годы также почвенно-ботаническими экспедиціями Переселенческаго Управленія, Высочайше командированной въ Амурскую область экспедиціей штабмейстера Гондальи и золотоискательными партіями Геологическаго комитета.

Главной основой всей новѣйшей картографіи Азіатской Россіи являются однако обширныя и незамѣнимыя по своей точности труды Военно-топографическаго отдѣла Главнаго Управленія Генеральнаго Штаба; часть этихъ трудовъ периодически издается въ видѣ картъ. Къ работамъ военнаго вѣдомства „привязываются“ и на нихъ опираются всѣ съемочныя работы другихъ вѣдомствъ; военными картами и съемочными планшетами пользуются всѣ изыскательныя партіи, научныя экспедиціи и путешественники.

По понятнымъ причинамъ, работы Военнаго Министерства распределяются по огромной территории нашихъ азіатскихъ владѣній чрезвычайно неравномерно и освѣщаютъ ихъ съ далеко неодинаковой для разныхъ мѣстностей полнотой. Поэтому, на ряду съ весьма подробной картографической съемкой (закрѣпленной точной триангуляціонной сѣтью), выполненной для многихъ, иногда самыхъ отдаленныхъ мѣстностей Азіатской Россіи, множество пространствъ внутри ея территории и сейчасъ еще зарисовывается и изображается на картахъ на основаніи случайныхъ, разрозненныхъ и иногда только рекогносцировочныхъ изслѣдованій. Несмотря на это, всѣмъ новымъ изслѣдованіямъ надежной опорой и объединяющимъ фундаментомъ служатъ все-таки работы Военнаго Министерства и, прежде всего, створѣнная карта Азіатской Россіи и сорокаверстная карта ея пограничной полосы, изданныя Генеральнымъ Штабомъ. Эти работы и положены въ основу картъ настоящаго Атласа.

Кромѣ нихъ, въ Атласѣ использованы также, по возможности, всѣ картъ и съемки и другихъ вѣдомствъ, а равно картографическіе матеріалы частныхъ экспедицій Бр. Кузнецовыхъ на полярный Уралъ, прив.-доц. Б. М. Житкова на Я-малъ, геолога И. П. Толмачева—въ бассейнѣ Хатанги и на побережье Ледовитаго океана отъ Лены до Берингова пролива, а также карта генерала Коверскаго, на которой изображенъ путь Государя Императора по Азіатской Россіи въ 1890—1891 г.г., въ бытность Его Величества Наслѣдникомъ Цесаревичемъ. Восемидесятиверстныя картъ отдѣльныхъ губерній и областей Азіатской Россіи, а также двухсотверстная карта Восточной Сибири составлены въ заново-вычисленныхъ проекціяхъ Гаусса.

Въ составленіи Атласа приняты участіе: Главное Управленіе Удѣловъ (планъ Мургабскаго Государева имѣнія), Кабинетъ Его Императорскаго Величества (карты Алтайскаго и Нерчинскаго округовъ), Главное Управленіе почтъ и телеграфовъ (почтово-телеграфная карта), Лѣсной Департаментъ (карта лѣсовъ), Отдѣлъ Земельныхъ Улучшеній (карты Голодной и Барабинской степей, а также гидропехническіе графики и діаграммы), проф. Л. С. Бергъ (карта естественнo-географическихъ областей), проф. А. И. Воейковъ (климатическія картъ), проф. К. Д. Глинка (почвенныя картъ), проф. Ю. М. Шокальскій (гипсометрическая карта), И. А. Корзухинъ (карта полезныхъ ископаемыхъ), Б. А. Федченко (карта растительности), П. П. Румянцевъ (карта плотности населенія), И. П. Поддубный (этнографическая карта), проф. С. М. Сероднинъ (карта распространенія русскаго владычества), а также М. А. Цвѣтковъ, С. И. Ковальскій и С. И. Филатъевъ. Вышеприведенный очеркъ картографіи Азіатской Россіи составленъ Л. С. Багровымъ.

Картъ исполнены фотоальграфіей картографическими заведеніями „Т-ва А. Ф. Марксъ“, „Г. И. де-Кельшъ“ и „Ю. Ю. Гашъ“, подъ наблюденіемъ ревизора Переселенческаго Управленія М. А. Цвѣткова.

№ 1.

РОССІЯ ВЪ 1562 г.,

время Іоанна Грознаго.

Копія съ карты Дженкинсона, изданной В. Кордтомъ.

Изображеніе Московскаго Государства и сибирскихъ земель иностранными путешественниками до покоренія Сибири Ермакомъ.

Наиболѣе извѣстная изъ современныхъ картографическихъ работъ.

НАУЧНОЕ ГОСУДАРСТВО
БИБЛИОТЕКА
ВЕРДИ ЖЫР КӨПӨС



Китайские плоды, которые называются яблоками, в Китае называются яблоками. Они имеют форму яблока, но цвет их бывает разным: красным, желтым, белым, зеленым. Они очень вкусны и полезны.

В Китае много плодов, которые называются яблоками. Они имеют форму яблока, но цвет их бывает разным: красным, желтым, белым, зеленым. Они очень вкусны и полезны.

Иногда употребляют плоды, которые называются яблоками. Они имеют форму яблока, но цвет их бывает разным: красным, желтым, белым, зеленым. Они очень вкусны и полезны.

Они называются яблоками. Они имеют форму яблока, но цвет их бывает разным: красным, желтым, белым, зеленым. Они очень вкусны и полезны.

Самые лучшие плоды, которые называются яблоками. Они имеют форму яблока, но цвет их бывает разным: красным, желтым, белым, зеленым. Они очень вкусны и полезны.

Китайские плоды, которые называются яблоками. Они имеют форму яблока, но цвет их бывает разным: красным, желтым, белым, зеленым. Они очень вкусны и полезны.

Китайские плоды, которые называются яблоками. Они имеют форму яблока, но цвет их бывает разным: красным, желтым, белым, зеленым. Они очень вкусны и полезны.

Карта Европейского Управления в Азии. Издана в 1822 г. в Петербурге.

Издана в Петербурге, в типографии Императорского Училища Правоведения, в 1822 г.

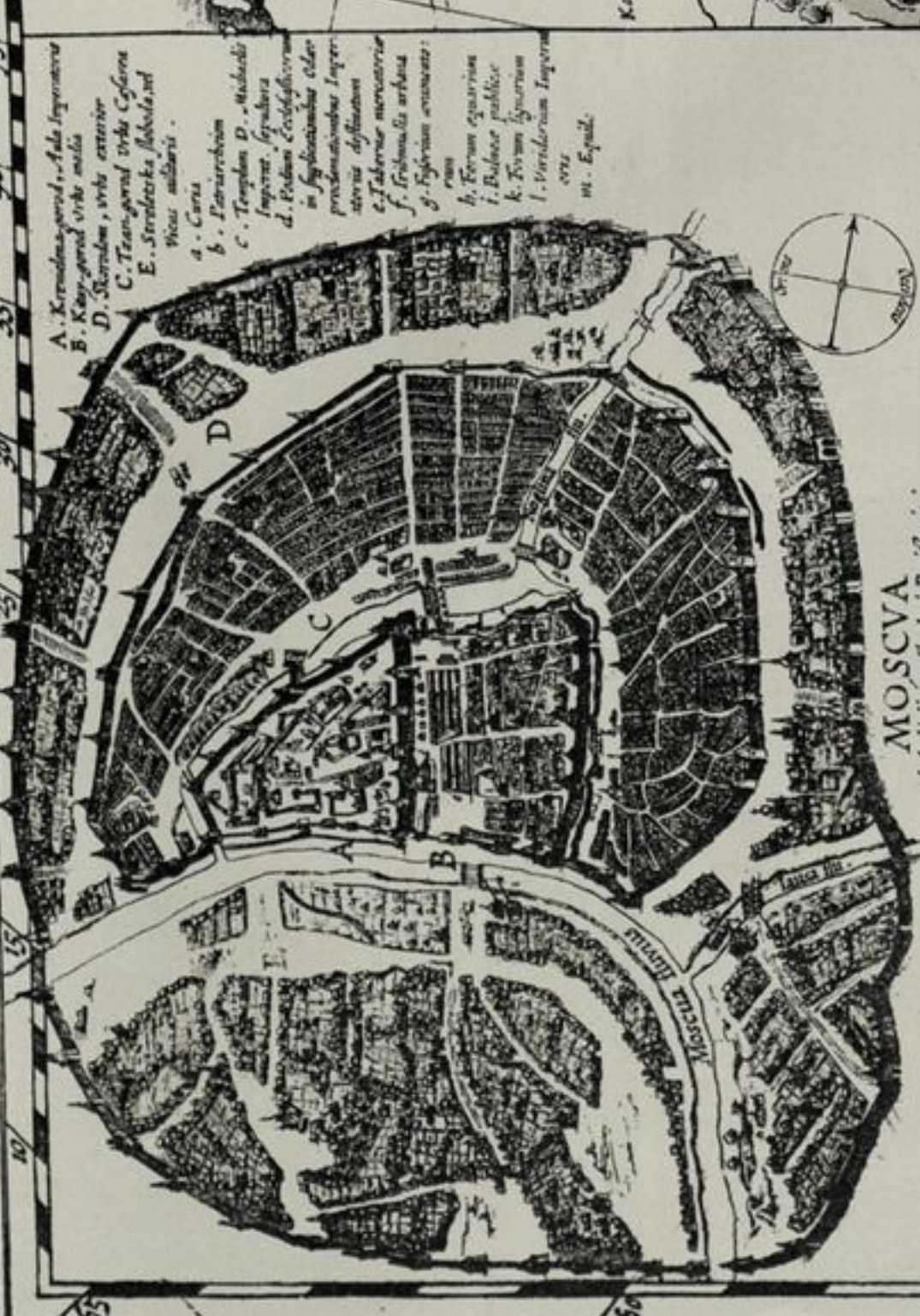
№ 2.

РОССІЯ ВЪ 1613 г.,

эпохи воцаренія Дома Романовыхъ.

Копія съ карты Г. Герритса, изданной В. Кордтомъ.

Чертежъ земли Московской XVII вѣка къ воцаренію Дома Романовыхъ, приписываемый Царевичу Θεодору Годунову, изданный иностранцами и посвященный Царю Михаилу Θεодоровичу.



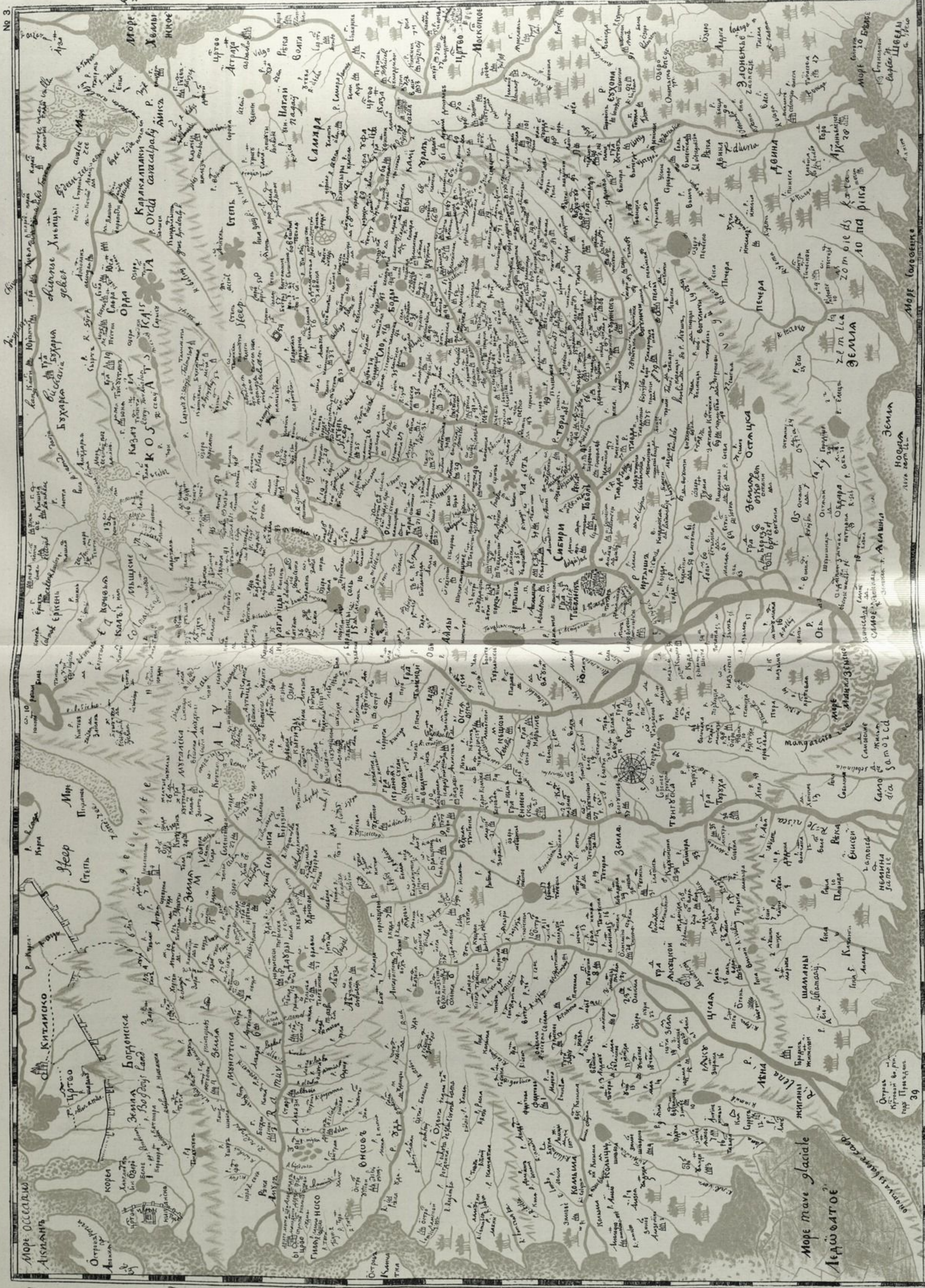
MOSCVA
Ad. Basilianum Fidei Principium

A. Kremlinus, sive palatium
 B. Regium vrbis aedificia
 C. Templum sive ecclesia
 D. Templum sive ecclesia
 E. Stradae, sive viarum
 F. Palatia
 G. Palatia
 H. Palatia
 I. Palatia
 K. Palatia
 L. Palatia
 M. Palatia
 N. Palatia
 O. Palatia
 P. Palatia
 Q. Palatia
 R. Palatia
 S. Palatia
 T. Palatia
 U. Palatia
 V. Palatia
 W. Palatia
 X. Palatia
 Y. Palatia
 Z. Palatia

Москва
 по описанию Овдого-Берггольца

TABULA RVSSIAE
ex antiquis, quod delineanda
curavit Petrus de la Roche, sive de la Roche
de la Roche, sive de la Roche, sive de la Roche
de la Roche, sive de la Roche, sive de la Roche
 Magno Domino, Tsari et Magno
 Ducum Michaili Escobrovicis omnium
 Russiarum, Autoritati Volensibus, Nec
 cessario et Necessario, Tsari Casimiri, Tsari
 Alfranz, Tsari Simeone, Domino Polovic
 Magno Ducum Silesiae, Obvire, Ingriae, Iher
 mas, Wladimir, Bulgariae etc. Item Domino
 et Magno Ducum Novogorodae, Infantum, etc.
 Domino regionum, sive Karalium
 et Goevime Tsari etc.
 Hiculae ab
 M.D.C.XIII.





Чертежъ всѣхъ сибирскихъ градовъ и земель.

Писанъ на Москвѣ, въ сибирскомъ приказѣ, со всѣхъ городовыхъ чертежей въ 207 году, сентября въ 18 число, по сѣлой китайкѣ, длины 6 аршинъ, поперекъ 4 арш. Листъ 21.

Въ 206 году, сентября въ 20 день, по указу великаго государя и по приказу на Москвѣ въ сибирскомъ приказѣ думнаго дьяка Андрея Андреевича Виніуса, велѣно тобольскому сыно боярскому Семену Ремезову написать, на Москвѣ бывше, всей Сибири 2 чертежа на бѣлой китайкѣ, другой на лощеной бязи, выбрать съ привезенныхъ къ Москвѣ со всѣхъ сибирскихъ городовыхъ чертежей, писанныхъ по парчамъ, на одномъ полотнѣ вмѣстить всѣ сибирскіе города, остроги и слободы и погосты, села и деревни, и ясашные волости, и немирныхъ владѣльцовъ земли, и орды, рѣки большіе и средніе, озера, горы и лѣсы, и всякіе урочища прозватные, въ нихъ же въ вѣдомость разстояніе пути сухимъ ходомъ, такожь и водянымъ, скорымъ и среднимъ и въ мотчаніи тяжельмъ, что ѣзду днями и верстами, и убравши вмѣстить на шти аршинахъ длины на четырехъ поперешнику, по компасу, церкилнаго розмѣру, равнаго пути всѣхъ сибирскихъ городовъ и остроговъ написатъ подлинно и подписалъ имянно. И по вышеписанному приказу, вышеписанные чертежи Семень Ремезовъ, бывши на Москвѣ, съ сычомъ Сенькою, снявши преводы съ парчей со всѣхъ городовыхъ чертежей 18, привезенныхъ къ Москвѣ, и на вышеписанныхъ полотнищахъ всѣ вышеписанные сибирскіе городские чертежи въ мѣру убравши, по компасу, церкильнымъ розмѣромъ, по приказу, всѣ вышеописанные урочища и ходъ всѣхъ сибирскихъ городовъ и до Москвы путь вмѣстилъ подобне сему образцу, бумажному чертежу, и написавше наготово, ноября 8 число 207 году подалъ въ сибирскомъ приказѣ думному дьяку Андрею Андреевичю Виніусу, и за работу милостію великаго государя пожалованъ выходомъ и пять рублевъ денегъ.

Роспись верстамъ ходу отъ Тобольска города во всѣ стороны писана по мѣрѣ и по смѣтѣ Тобольскаго уѣзду и всѣхъ сибирскихъ городовъ.

Отъ Тобольска вверхъ по Тоболу сухимъ путемъ до Долгого Яру 30 верстъ, а отъ Долгого до Липоваго 30 верстъ, а отъ Липоваго до Березоваго 30 верстъ, а отъ Березоваго до устья Туры рѣки 23 версты, отъ устья Туры до Митрополской слободы Покровской 7 верстъ, отъ Покровской до Тюмени Тюменскимъ уѣздомъ 60 верстъ, отъ Тюмени вверхъ по Турѣ Тюменскимъ уѣздомъ сухимъ путемъ до Митрополской Устьицицкой 50 верстъ, отъ Тобольска 237 верстъ, отъ той до Ницицкой 7 верстъ, отъ Ницицкой съ устья Туры рѣки до Туринской слободы 7 верстъ, отъ Тобольска до Туринской 237 верстъ.

Словоды по Ницѣ. Отъ Устьицицкой до Красной 7 верстъ, отъ Красной до Елани 23 версты, отъ Елани до Чюбаровой 7 верстъ, отъ Чюбаровой до Киргинской 7 верстъ, отъ Киргинской мимо слободъ Верхотурскаго уѣзду Ирбити до Ощепковы Ницицкой вверхъ по Ницѣ до Рудной слободы 34 версты, отъ Рудной мимо Верхотурскаго уѣзду Невьянской слободы до Тобольской Мурзинской слободы 25 верстъ; а Мурзинская слобода поселена на Невѣ рѣки. И всего отъ Тобольска до Мурзинской слободы 393 версты.

Словоды по Тоболу. Отъ устья Туры вверхъ по Тоболу сухимъ путемъ до Евлуторовской слободы 60 верстъ, а отъ Тобольска 180 верстъ, а отъ Тюмени до нея жъ 60 верстъ, отъ Евлуторовской до устья Исети рѣки 3 версты, а Исеть пала въ Тоболь. А вверхъ по Исетѣ слободы отъ Евлуторовской до Бешкильской 20 верстъ, отъ Бешкильской до Устюшкаго монастыря Архангельскаго 7 верстъ, а отъ Бешкильской до Ангалинской 6 верстъ, а отъ Ангалинской до Красногорской 5 верстъ, а отъ Красногорской до Исетскаго 7 верстъ, а отъ Исетскаго до Терсюцкаго 23 версты, а отъ Исетскаго до Рафаиловой 5 верстъ, отъ Рафаилова до Коцкаго монастыря 17 верстъ, отъ Коцкаго до Терсюцкаго 7 верстъ, отъ Терсюцкаго до Мехонской 15 верстъ, отъ Мехонской до устья Міасу 7 верстъ, отъ устья Міасу вверхъ по немъ 3 версты Міаская слобода, отъ Міаской Окуневская 23 версты, отъ Тобольска до нея 270 верстъ, отъ Евлуторской 90 верстъ, отъ Окуневской до Новой митрополей 20 верстъ, отъ Тобольска до Окуневской 293 версты, отъ Тобольска до Новой монастырской слободы 305 верстъ.

Словоды по Исетѣ. Отъ Мехонскіе слободы по Исетѣ вверхъ до Масленки лѣсомъ и еланми 30 верстъ, отъ Масленки до Барневской 4 версты, отъ Барневской до Шадринской 9 верстъ, отъ Шадринской до Красномышской 10 верстъ, отъ Красномышской до Далматова 20 верстъ, отъ Далматова до Катайскаго 15 верстъ, отъ Катайскаго до Калчаданскаго дубровой 15 верстъ, отъ Калчаданскаго до Арамили 70 верстъ, а она стоитъ подъ каменемъ, отъ тое жъ поблику въ 20 или въ 30 верстъ жилия Уфинскихъ за Каменными Башкиры. И всего отъ Тобольска до Арамилскіе слободы 427 верстъ или 446, отъ Катайскаго въ степь вверхъ по Течѣ до Бѣлоярской слободы 50 верстъ.

Словоды по Пышмѣ рѣкѣ. Отъ Тюмени Тюменскому уѣзду 70 верстъ Тобольская Бѣляковская слобода, отъ Тобольска до нея 250 верстъ, отъ Бѣляковской до Пышминской 16 верстъ, отъ Бѣляковки до Буткинской 35 верстъ, отъ Угетской 30 верстъ, отъ нея жъ до Куяровской 20 верстъ, отъ Куяровской по Пышмѣ мимо слободъ верхотурскихъ до Тобольской Калиновской 34 версты. И всего отъ Тобольска до Калиновской 314 версты; отъ Бѣляковской вверхъ по Бѣляковкѣ въ степь къ Исетѣ отъ устья 35 слободъ.

Словоды вверхъ по Тоболу. До Суерской слободы 30 верстъ,

отъ Суерской до Усть-Суерской боромъ 8 верстъ, степью 12 верстъ, отъ Усть-Суерской до Бѣлоозерской еланми 25 верстъ, отъ Бѣлоозерской до Бѣлоярской и Иковскіе слободы еланми 15 верстъ, отъ Бѣлоярской до Царева Городища 20 верстъ, отъ усть Камыцкой 40 верстъ. И всего отъ Тобольска до Царева Городища 278 верстъ, или 283 версты. Отъ Тобольска по Тоболу вверхъ до устья Тавды ходу 3 дни, по Тавдѣ до Кошуковъ 7 дней, отъ Кошуковъ до Пельми города ходу 10 дней, отъ Кирги до Ирбити 7 верстъ, отъ Ирбити до Бѣлослуцкой 20 верстъ, отъ Ирбити до Ощепковы 20 верстъ, отъ Ощепковы до Невьи 20 верстъ, отъ Невьянскія до Рудныя 3 версты, отъ Невьи до монастыря 10 верстъ, отъ монастыря до Арамашевы 35 верстъ, отъ Арамашевы до Мурзинской 35 верстъ.

Отъ Тобольска городами сухимъ путемъ. До Тары града ѣзду 7 дней, отъ Тары до Барабы 2 недѣли, отъ Барабы до Томскаго 2 недѣли, отъ Томскаго чрезъ Чюлымъ до Краснаго Яру 2 недѣли, съ Краснаго Яру до Енисейска 5 дней, отъ Енисейска до Братска 2 недѣли, отъ Братска до Иркутска недѣля, отъ Иркутска чрезъ Байкаль море 3 дни, до Селенгинскаго 7 дней, отъ Селенгинскаго до Иргенска 4 дни, отъ Иргенскаго до Нерчинскаго недѣля, отъ Нерчинскаго до Албазинскаго 4 недѣли, отъ Албазинскаго до Китайскаго царства ихъ людьми ѣзду мѣсяцъ чрезъ степь старыхъ (?). Отъ Тобольска на полдень до Хвалынскаго моря вверхъ по Тоболу рѣкѣ, мимо слободъ, отъ Тобольскаго розряду до вершины Тоболу и Еику 460 верстъ, а съ вершины Яика до Хвалынскаго моря ѣзду недѣля. Изъ Нерчинска до Албазина плыть на низъ наскоро день и ночь, а на гребяхъ 6 сутки; а изъ Албазина до Нерчинскаго идти вверхъ наспѣхъ 3 недѣли, а внизъ по Амуру изъ Албазина до устья Зи рѣки наскоро плыть 6 дней, а отъ Зи до Быстрой плыть 4 дни, а отъ Быстрой до Шингальскаго устья плыть 6 дней, а отъ Шингалу до Хамунскаго устья внизъ по Амуру плыть 10 дней, а отъ Хамуна внизъ до моря плыть 10 дней.

195 году, юня въ 16 день, по указной грамотѣ великаго государя, тобольской сынѣ воярской Лювимъ Заяцевъ мѣрялъ государевой печатной саженью, клалъ въ версту по 1000 сажень. Отъ города Тобольска до Шишкиной деревни 5 верстъ, отъ Шишкиной до Миримовыхъ юртъ 5 верстъ, отъ Миримовыхъ юртъ до погоста Долгаго Яру 10 верстъ, а отъ Долгаго Яру до Липоваго Яру 20 верстъ, а отъ Липоваго Яру до Артемоновы деревни 19 верстъ, а отъ Артемоновы до митрополей Покровской слободы до деревни Космаковы 5 верстъ, а отъ Космаковы до Созоновы 10 верстъ, отъ Созоновы до города Тюмени 20 верстъ. И всего отъ города Тобольска до Тюмени по мѣрѣ 110 верстъ, отъ города Тюмени до деревни Кулаковы 7 верстъ 700 саж., отъ Кулаковы до Каменскаго погоста 5 верстъ 800 саж., отъ Каменскаго погоста до Устьицицкой митрополей слободы до Новой Туринской слободы 9 верстъ, отъ Новой до Туринскаго острогу 30 верстъ 800 саж. И всего отъ города Тюмени до Туринскаго 74 версты 800 саж. Отъ Туринскаго острогу до деревни Старой Чюкреевы 13 верстъ, отъ Чюкреевы до Благовѣщенской слободы 8 верстъ, отъ Благовѣщенской слободы черезъ волокъ до деревни Подволошной Пашка Балакина 35 верстъ, отъ Балакиной до Онисимова 9 верстъ, отъ Онисимовой до Салдинскаго погоста 21 верста, отъ Салдинскаго до города Верхотурья 12 верстъ 400 саж. И всего отъ Туринскаго до Верхотурья 98 верстъ 400 саж. Отъ Верхотурья къ Соли-Камской до Ляленскаго погоста 20 верстъ, отъ Ляленскаго до Вогулской деревни 20 верстъ. Отъ Павдинскаго камня до Кырѣи рѣчки 9 верстъ, отъ Кырѣи рѣчки до Ростесу 9 верстъ, отъ Ростесу до Косвы рѣчки 9 верстъ, отъ Косвы до Молчану рѣки 9 верстъ, отъ Молчану до Чикману рѣки 9 верстъ, отъ Чикману до Ейвинскаго погоста 9 верстъ, отъ Ейвинскаго до Сурмага рѣки 9 верстъ, отъ Сурмага рѣки до Усалки 10 верстъ, отъ Усалки до Соли-Камской 11 верстъ. И всего отъ Верхотурья до Соли-Камской 123 версты. Отъ Верхотурья къ Пельми до деревни Рычовы 15 верстъ, отъ Рычовы до деревни Ворошиловой заволокъ 20 верстъ, отъ Ворошиловой до юртъ ясашнаго вогулетина Титка Щербакова 11 верстъ, отъ юртъ до деревни Толмачевской 29 верстъ, отъ Толмачевской до города Пельми 15 верстъ. И всего отъ Верхотурья до Пельми 95 верстъ.

Того жъ году, тобольской дворянинъ Борисъ Черницынъ мѣрялъ рѣкою, а не напрямъ. Отъ града Тобольска внизъ по Иртышу отъ Курдюмки рѣчки до конецъ Яру 2 версты 800 саж. рѣкою, а отъ конецъ Яру до Кугаевскаго погосту 8 верстъ 100 саж., а отъ погосту до Бронниковой деревни 6 верстъ 500 саж., а отъ Бронниковой до Натцынскихъ юртъ 11 верстъ 500 саж., а отъ Натцынскихъ до Карбинскихъ зимныхъ юртъ 6 верстъ 500 саж., а отъ Натцынскихъ до Малькака 12 верстъ 400 саж., а отъ Малькака до Ясауловыхъ юртъ 10 верстъ, а отъ Ясауловыхъ до Бурентамацкихъ лѣтныхъ юртъ 40 верстъ, а отъ Бурентамацкихъ до Демьянскаго яму 25 верстъ. И всего отъ Тобольска до Демьянскаго яму 122 версты 800 саж. А отъ Демьянскаго до Филиныхъ юртъ Баскакова 50 верстъ, а отъ Филиныхъ до Сотниковыхъ 27 верстъ, а отъ Сотниковыхъ до устья Конды 32 версты, а съ устья Конды до Самаровскаго яму 33 версты. И всего отъ Демьянскаго до Самаровскаго яму 142 версты, отъ Самаровскаго до устья Салыма 45 верстъ, а отъ устья Салыма до Краснаго Яру 45 верстъ, а отъ чего до Сургута 44 версты 700 саж. И всего отъ Самаровскаго до Сургута 134 версты 700 саж., а отъ Самаровскаго до Сухоруковыхъ 50 верстъ. И всего отъ Тобольска до Сухоруковыхъ юртъ 449 верстъ 500 сажень.

№ 4.

КАРТА ЗЕМЕЛЬ НЕРЧИНСКАГО ГОРОДА,

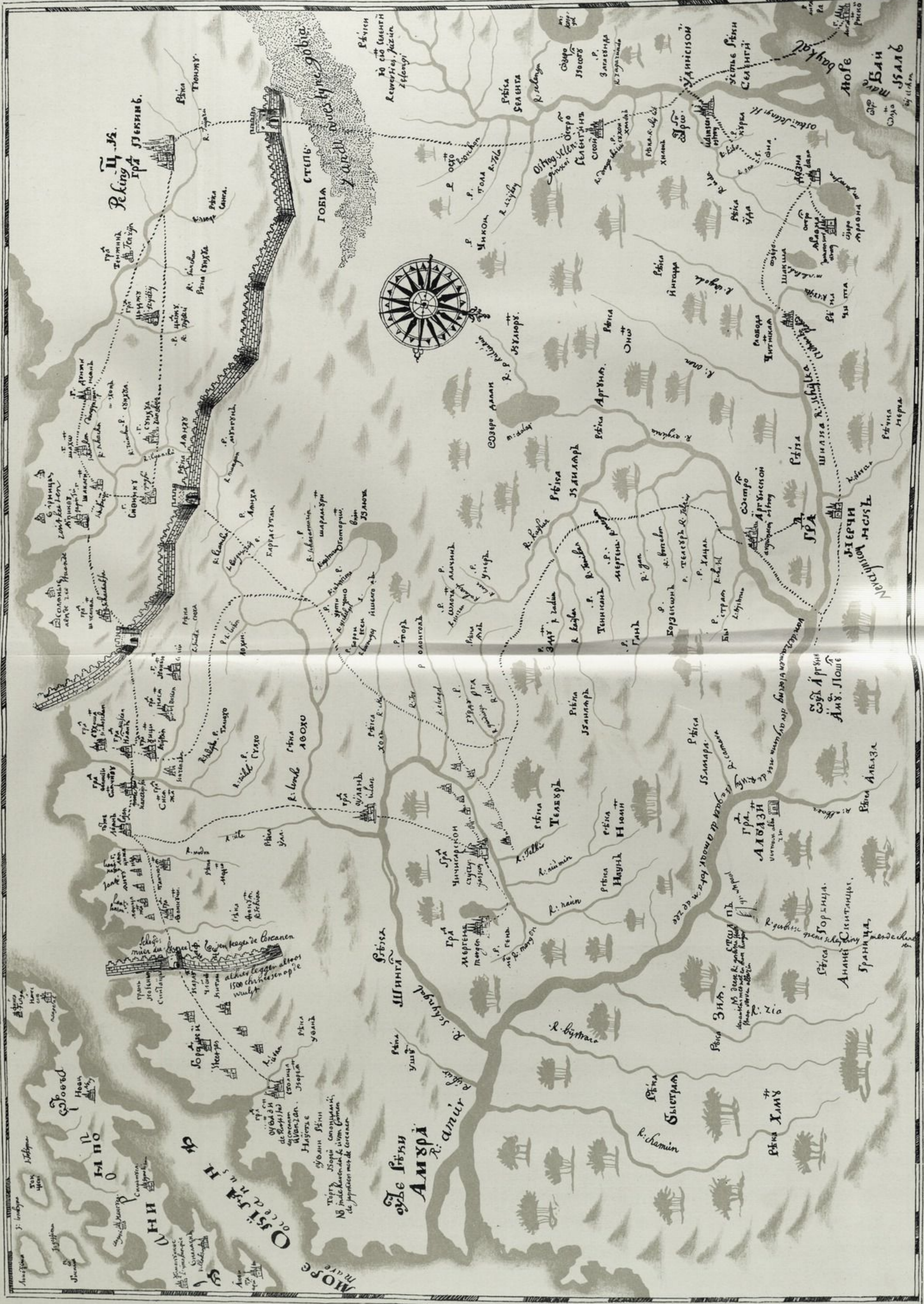
составленная С. Ремизовымъ въ 1701 г.

Копія съ карты, изданной Археографической Комиссіей.

Древнѣйшая русская карта Дальняго Востока, составленная въ царствованіе Петра Великаго сыномъ тобольскаго боярина Семеномъ Ремизовымъ.

ЧУЖИ ЗЪМЪ ИЖИНИКЪЮ ЮЮДЪ

Литъ . ѿ :



КАРТА
РАСПРОСТРАНЕНІЯ РУССКАГО ВЛАДЫЧЕСТВА
въ АЗИАТСКОЙ РОССІИ.

Завоеваніе Сибири началось съ сѣверо-запада, и низовья Оби присоединены къ Россіи еще при Іоаннѣ III (сѣро-коричневая окраска).

Въ царствованіе Грознаго завоеваны большая часть Тобольской и сѣверъ Томской губерній,—а при Михаилѣ Ѳеодоровичѣ почти вся нынѣшняя восточная Сибирь и вся Якутская область (желтая окраска).

При Алексѣѣ Михайловичѣ, дойдя до Тихаго океана, русскіе приобрѣли все Прибайкалье, югъ Тобольской и Енисейской губерній, берега Охотскаго моря и сѣверо-восточной окраины Азіатской Россіи (свѣтло-зеленая окраска).

При Петрѣ Великомъ присоединены—Камчатка, южная половина Томской губерніи и Минусинскій край (коричневая окраска), а въ царствованіе Анны Іоанновны—большая часть нынѣшняго Степного края (розовая окраска).

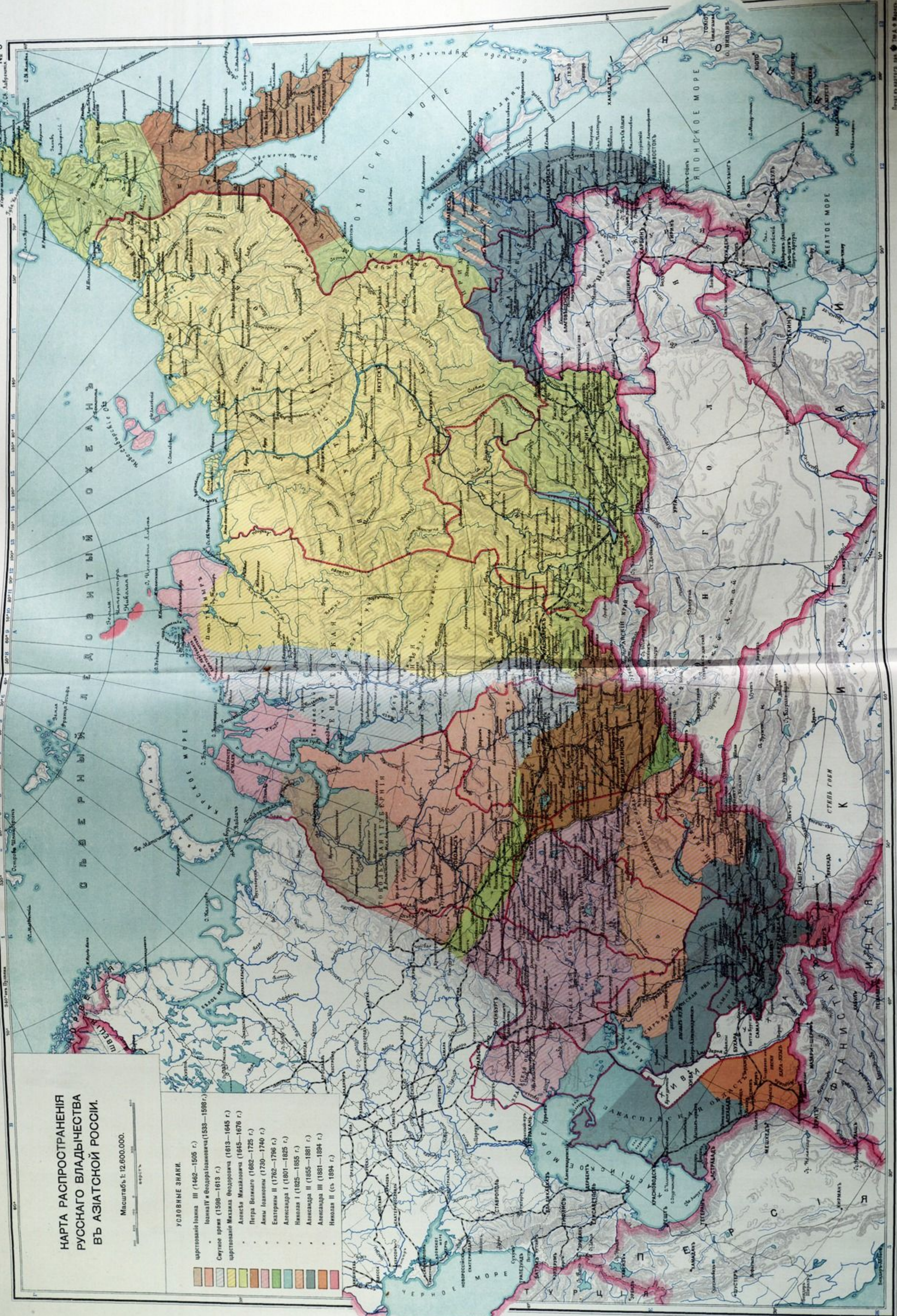
Въ XIX вѣкѣ, при Императорахъ Николаѣ I и Александрѣ II (свѣтло-оранжевая и темно-сѣрая окраска), присоединенъ къ Россіи огромный Приамурскій край (Поднятіе русскаго флага въ устьѣ Амура Невельскимъ въ 1850 г.—Пекинскій договоръ—въ 1860 г.), за который казаки бились съ маньчжурами еще въ срединѣ XVII вѣка (Взятіе Албазина въ 1650—51 г.г.), а вслѣдъ затѣмъ завоеванъ и Туркестанъ (Взятіе Ташкента въ 1865 г., Самарканда—въ 1868 г., главнаго текинскаго укрѣпленія—въ 1880 г., и уже въ царствованіе Императора Александра III—(желтая окраска) Асхабада въ 1881 г. и Мерва въ 1885—1887 г.г.). Въ царствованіе нынѣ благополучно царствующаго Государя Императора (красная окраска) былъ окончательно занятъ русскими войсками Памиръ (1895 г.).

КАРТА РАСПРОСТРАНЕНИЯ РУССКАГО ВЛАДЫЧЕСТВА ВЪ АЗИАТСКОЙ РОССИИ.

Масштабъ 1:12.600.000.

УСЛОВНЫЕ ЗНАКИ.

- царствование Иоанна III (1462—1505 г.)
- Иоанну IV и Федору Иоанновичу (1533—1598 г.)
- Смутное время (1598—1613 г.)
- царствование Михаила Федоровича (1613—1645 г.)
- Алексея Михайловича (1645—1676 г.)
- Петра Великого (1682—1725 г.)
- Анны Иоанновны (1730—1740 г.)
- Елизаветы II (1762—1796 г.)
- Александра I (1801—1825 г.)
- Николая I (1825—1855 г.)
- Александра II (1855—1881 г.)
- Александра III (1881—1894 г.)
- Николая II (съ 1894 г.)



№ 6.


КАРТА
АДМИНИСТРАТИВНАГО ДѢЛЕНІЯ
АЗІАТСКОЙ РОССІИ.

Азіатская Россія раздѣляется въ административномъ отношеніи на 19 губерній и областей, изъ которыхъ 15 входятъ въ 4 генераль-губернаторства (Степное, Иркутское, Приамурское и Туркестанское); губерніи Тобольская, Томская и области Тургайская и Уральская управляются первыя три гражданскими, а послѣдняя военнымъ губернаторами.

Управленіе пятью областями Туркестана находится въ вѣдѣніи Военнаго Министерства и въ отношеніи ихъ всѣ права и обязанности министра Внутреннихъ Дѣлъ предоставлены министру Военному.

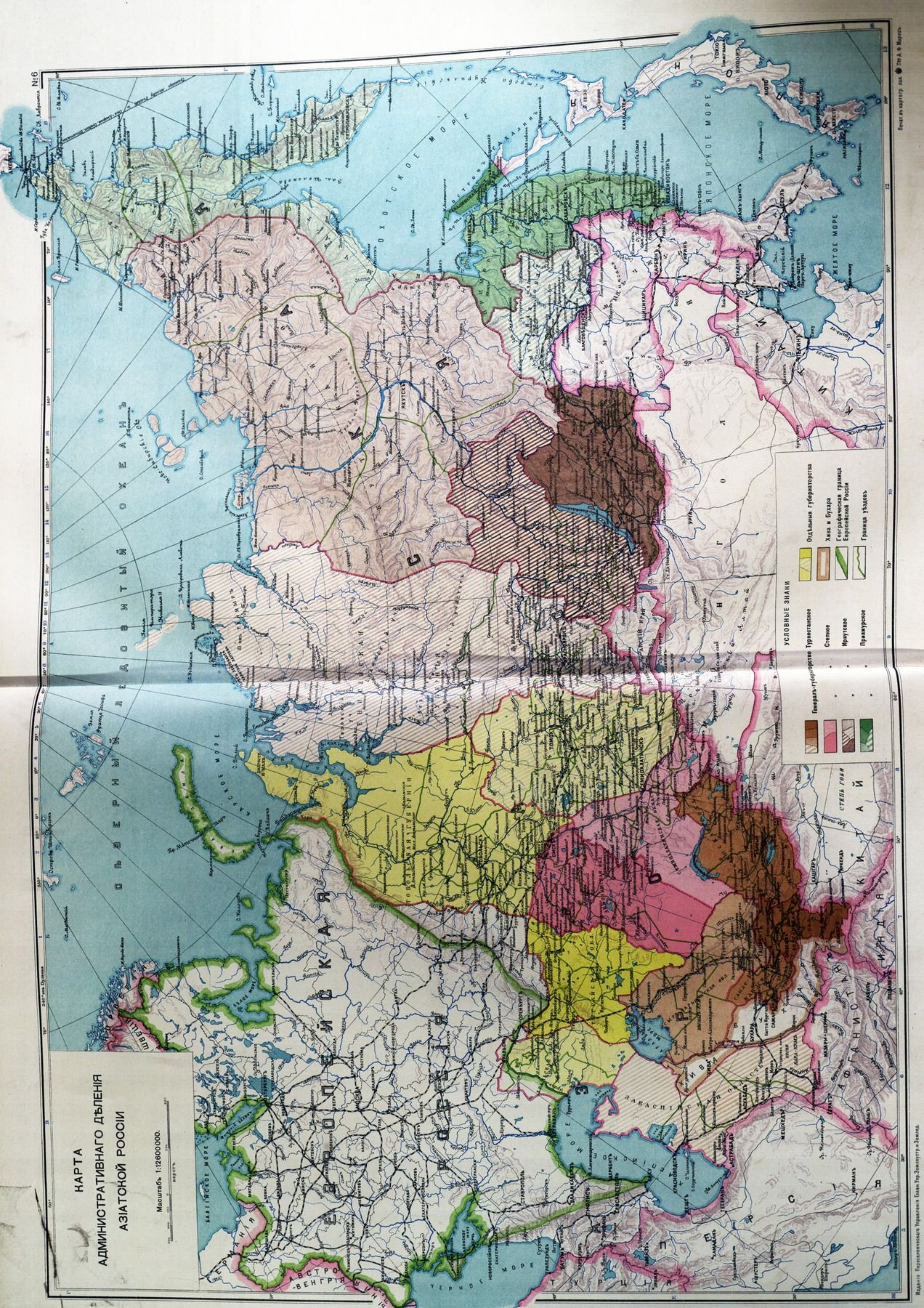
**КАРТА
АДМИНИСТРАТИВНОГО ДѢЛЕНІЯ
АЗІАТОНОЙ РОССІИ**

Масштабъ 1:126000000.



УСЛОВНЫЕ ЗНАКИ

	Одѣльная губернія		Туркестанское
	Хана и Бухара		Степное
	Географическая граница Европейской Россіи		Иркусское
	Граница уѣздовъ		Примурское
	Генерал-губернія		Туркестанское
	Генерал-губернія		Степное
	Генерал-губернія		Иркусское
	Генерал-губернія		Примурское



РОССІЯ И СИБИРСКІЯ ГУБЕРНІИ ПО СРАВНЕНІЮ СЪ СОСѢДНИМИ ГОСУДАРСТВАМИ.

№ 7.—Величина и населенность главнѣйшихъ государствъ.

№ 8.—Сибирскія губерніи, ихъ величина и населенность.

№ 9.—Размѣры сибирскихъ губерній и нѣкоторыхъ государствъ.

Азіатская Россія втрое больше Европейской и превосходитъ по величинѣ всю Европу.

Отдѣльныя ея губерніи и области крупнѣе цѣлыхъ западно-европейскихъ государствъ. Такъ Тобольская губернія (1,1 мил. кв. в.) больше Германіи и Франціи вмѣстѣ. Енисейская крупнѣе пяти вмѣстѣ взятыхъ Франціи, Германіи, Австро-Венгріи, Италіи и Испаніи. Томская больше каждаго изъ названныхъ государствъ въ отдѣльности. Семирѣченская область больше Италіи и превосходитъ Румынію, Болгарію и Сербію—вмѣстѣ взятыя.

Вся Россія занимаетъ площадь свыше 19 милліоновъ квадратныхъ верстъ и превосходитъ главнѣйшія государства міра. Только Англія, если присоединить къ ней всѣ ея колоніи, имѣетъ бо́льшую территорію (26 милл. кв. вер.)

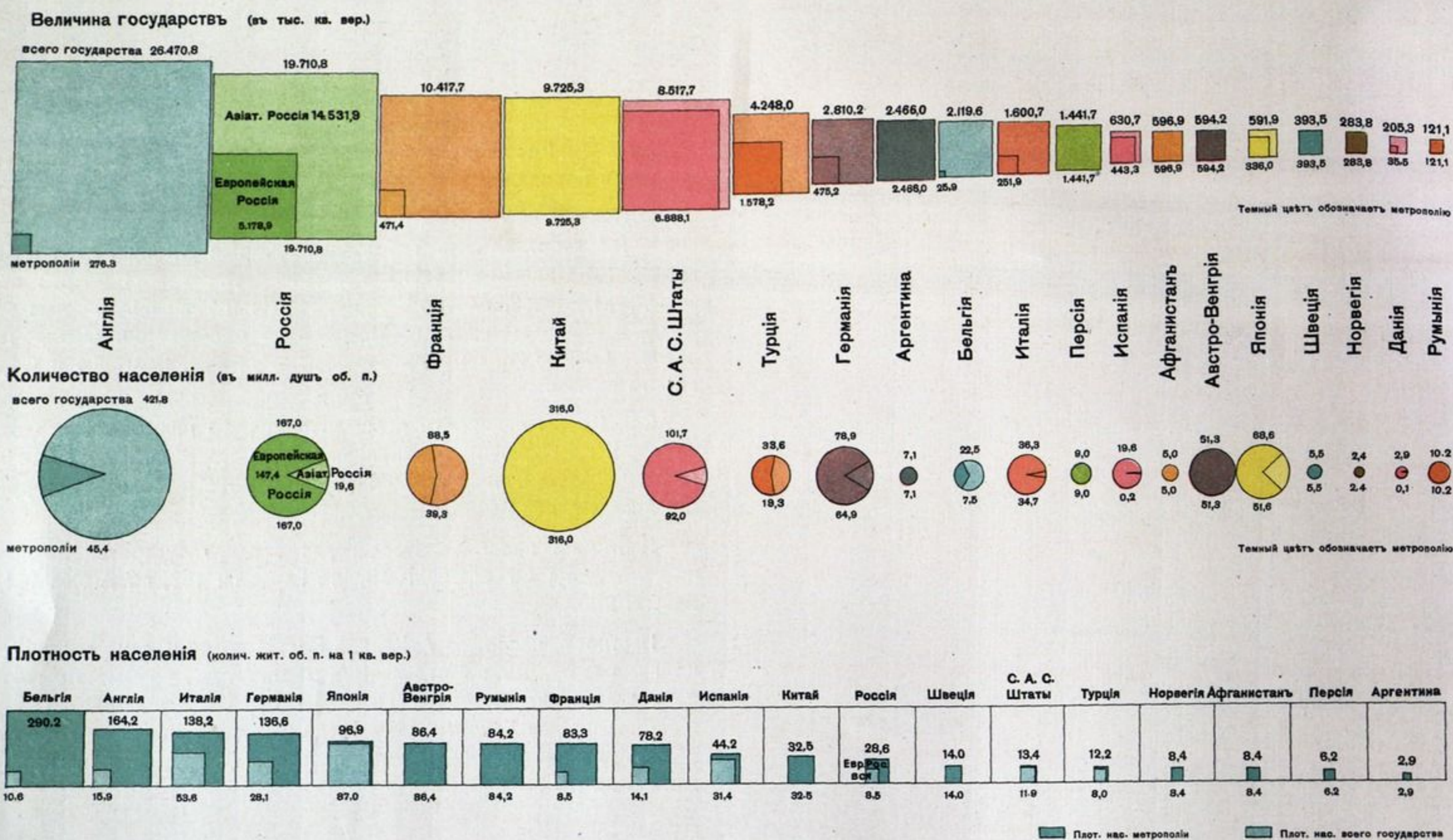
Плотность населенія Россіи для всего государства 29 человекъ на кв. версту; во Франціи 83, въ Германіи 136, въ Англии 164, а въ Бельгіи 290.

Плотность населенія Азіатской Россіи въ ея цѣломъ всего $1\frac{1}{2}$ чел. на кв. версту, но въ отдѣльныхъ мѣстностяхъ, особенно вычисленная по уѣздамъ она доходитъ до 16 для Курганскаго уѣзда, Тобольской губерніи, 20 для Ташкентскаго уѣзда, 36 для Кокандскаго Ферганской области; наименьшее количество населенія въ Туруханскомъ краѣ одинъ житель на 110 кв. верстъ.



Діаграмма

величины и населенности главнѣйшихъ государствъ міра, а также государствъ сосѣднихъ съ Россіей.



Діаграмма

№ 8.

размѣровъ губерній и областей Азіатской Россіи, съ показаніемъ количества въ нихъ населенія.

Размѣры губерній и областей (въ тыс. кв. вер.)

Количество населенія къ 1911 г. (въ тыс. душъ об. п.)

Западная Сибирь

Тобольская г. 1.166,3 кв. в.
Томская г. 757,9 . . .

Восточная Сибирь

Енисейская г. 2.297,2 кв. в.
Иркутская г. 786,4 . . .
Забайкальская обл. 538,9 . . .
Якутская обл. 3.331,5 . . .

Дальній Востокъ

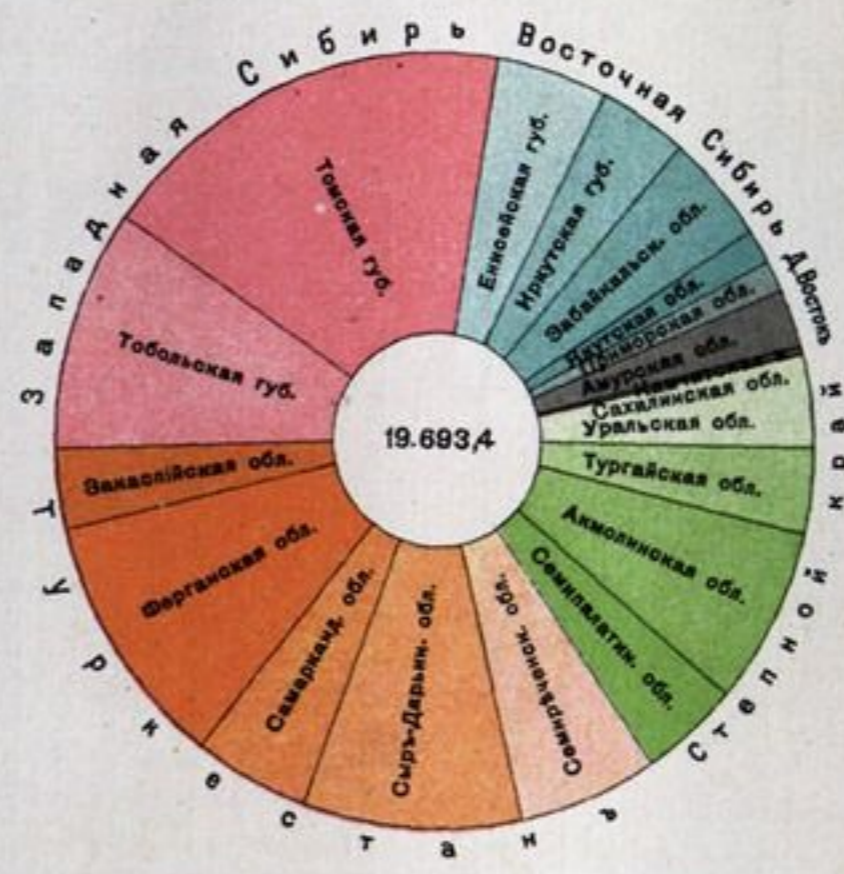
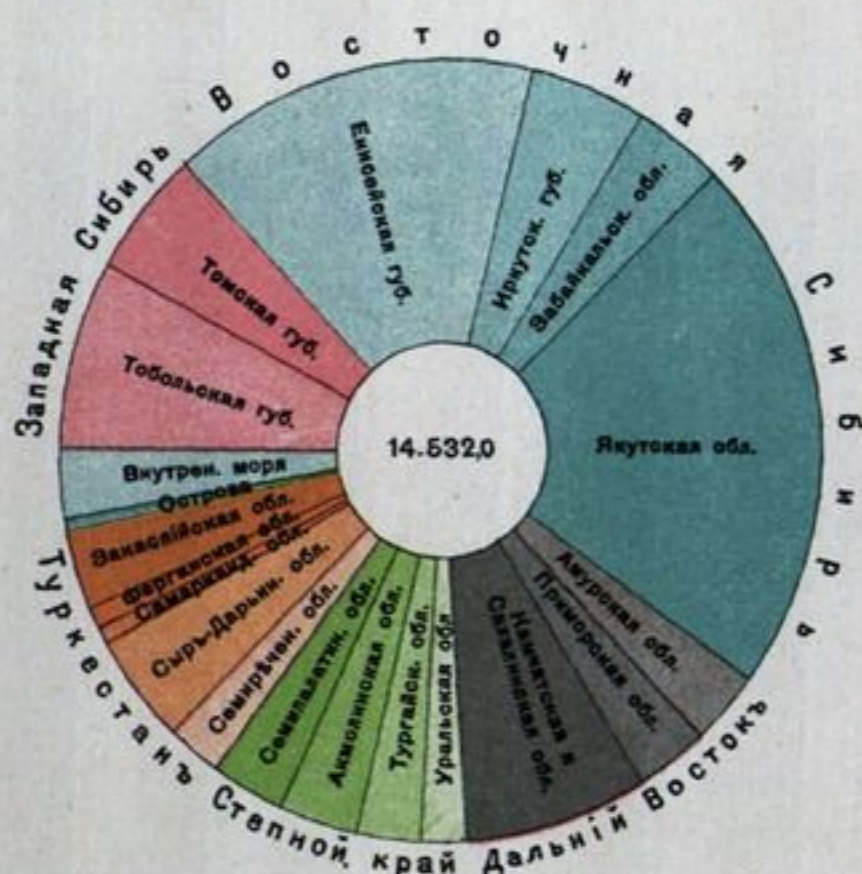
Амурская обл. 393,4 кв. в.
Приморская обл. 480,9 . . .
Камчатская обл. 1.138,0 . . .
Сахалинская обл. 33,4 . . .

Степной край

Уральская обл. 278,0 кв. в.
Тургайская обл. 400,5 . . .
Акмолинская обл. 497,2 . . .
Семипалатинская обл. 449,9 . . .
Семирѣченская обл. 335,3 . . .

Туркестанъ

Закаспійская обл. 525,5 кв. в.
Самаркандская обл. 76,9 . . .
Сыр-Дарьинская обл. 429,9 . . .
Ферганская обл. 125,5 . . .
Внутреннія моря 443,0 . . .
Острова 46,4 . . .



Западная Сибирь

Тобольская г. 1.975,2 д. об. п.
Томская г. 3.673,8 . . .

Восточная Сибирь

Енисейская г. 966,4 д. об. п.
Иркутская г. 760,0 . . .
Забайкальская обл. 868,8 . . .
Якутская обл. 277,2 . . .

Дальній Востокъ

Амурская обл. 286,3 д. об. п.
Приморская обл. 523,8 . . .
Камчатская обл. 36,0 . . .
Сахалинская обл. 8,9 . . .


Степной край

Уральская обл. 804,2 д. об. п.
Тургайская обл. 712,6 . . .
Акмолинская обл. 1.443,7 . . .
Семипалатинская обл. 873,8 . . .
Семирѣченская обл. 1.201,5 . . .

Туркестанъ

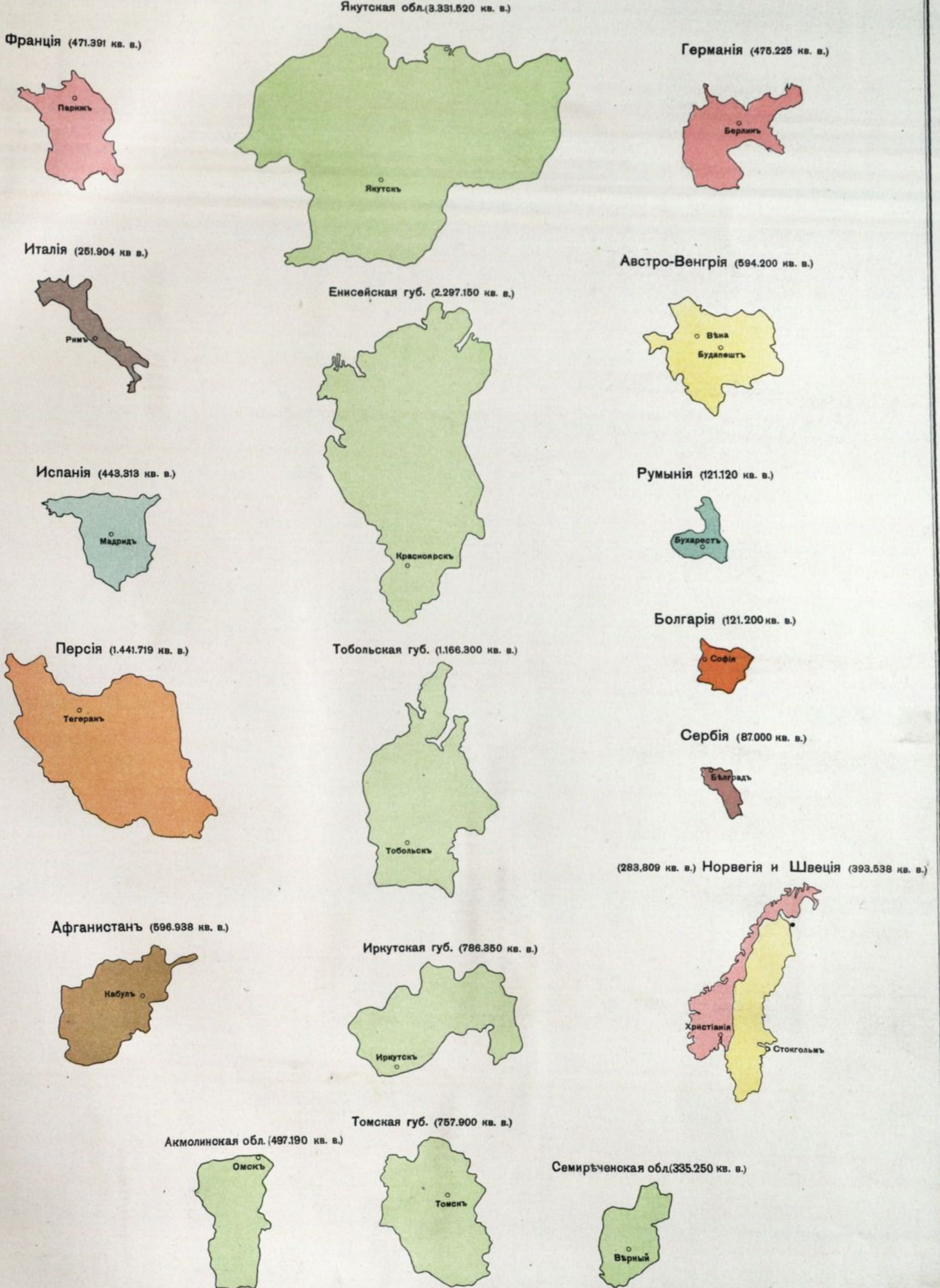
Закаспійская обл. 472,5 д. об. п.
Самаркандская обл. 960,2 . . .
Сыр-Дарьинская обл. 1.816,6 . . .
Ферганская обл. 2.041,9 . . .

На 1 кв. версту приходится жителей



Сравненіе нѣкоторыхъ Сибирскихъ губерній съ Западно-Европейскими и сосѣдными съ Россіей государствами.

Масштабъ 1: 28.500.000.



№№ 10—13.

**АЗІАТСКАЯ РОССІЯ
ВЪ ОТНОШЕНІИ УПРАВЛЕНІЯ.**

- 10—Православныя епархіи
- 11—Военные округа
- 12—Судебные округа
- 13—Учебные округа



КАРТА ОКРУГОВЪ СУДЕБНЫХЪ ПАЛАТЪ ВЪ АЗИАТСКОЙ РОССИИ.

Масштабъ 1:25.200.000.
версты

- СУДЕБНЫЕ ОКРУГА:**
- Саратовскій
 - Ташкентскій
 - Омскій
 - Иркутскій
- Города, въ которыхъ
находятся судебныя палаты
- окружныя суды



КАРТА УЧЕБНЫХЪ ОКРУГОВЪ АЗИАТСКОЙ РОССИИ.

Масштабъ 1:25.200.000
версты

- ОКРУГА И ГЛАВНЫЯ ИНСПЕКТОРСТВА:**
- Оренбургскій округъ
 - Туркестанское инспекторство
 - Западно-Сибирскій округъ
 - Иркутское инспекторство
 - Приамурское инспекторство
- Высшія учебныя заведенія
- Города, въ которыхъ имѣютъ
мѣсто пребываніе попечители
учебныхъ округовъ или главныя
учебныя инспекторы.



ИЗДАТЕЛЬСТВО
КАРТОГРАФИЧЕСКАГО
БЮРО ИМПЕРАТОРСКОГО
УЧЕБНОГО ЗАВЕДЕНІЯ

№№ 14—17.

АЗІАТСКАЯ РОССІЯ
ВЪ ОТНОШЕНІИ УПРАВЛЕНІЯ.

- 14 — Округа казенныхъ палатъ
- 15 — Округа контрольныхъ палатъ
- 16 — Переселенческіе районы
- 17 — Районы управленій земледѣлія







КАРТА ЕСТЕСТВЕННО-ГЕОГРАФИЧЕСКИХЪ ОБЛАСТЕЙ АЗІАТСКОЙ РОССІИ.

По устройству поверхности вся Азіатская Россія дѣлится географами на рядъ естественно-географическихъ областей.

Области эти, въ зависимости отъ времени и способа образованія и отъ тѣхъ измѣненій, которыя затѣмъ претерпѣли, различаются по составу горныхъ породъ, по строенію геологическихъ напластованій, по высотѣ надъ уровнемъ моря и по рельефу. Различаютъ страны древнія и молодыя—недавно ставшія сушей; страны съ горизонтальнымъ, спокойнымъ положеніемъ пластовъ и съ нарушеннымъ напластованіемъ, такъ называемыя складчатая; страны съ равниннымъ и сильно разсѣченнымъ характеромъ; съ пластами морского происхожденія и съ породами, изверженными изъ нѣдръ земли и т. д.

Изъ числа естественно-географическихъ областей Азіатской Россіи—Забайкалье и прилегающія къ нему пространства—первичный материкъ Азіи. Эта мѣстность уже въ древнѣйшія геологическія эпохи представляла сушу и съ тѣхъ поръ никогда не покрывалась моремъ.

Средне-Сибирское плоскогорье состоитъ также изъ очень древнихъ породъ и представляетъ довольно возвышенное, значительно изрѣзанное плоскогорье. Напротивъ, Западно-Сибирская и Сѣверно-Сибирская низменности—области сравнительно недавняго происхожденія, что отчасти и обусловливаетъ ихъ равнинность.

Въ киргизской степи, на ряду со „складчатой страной“, гдѣ поверхность образована древними породами, пласты которыхъ подверглись нарушенію и собраны были въ складки, имѣется „столовая страна“, напластованія которой болѣе недавняго происхожденія и лежатъ почти горизонтально. Равнинная поверхность послѣднихъ прорѣзана сѣтью долинъ, обусловленныхъ своимъ происхожденіемъ существовавшими ранѣе водными потоками и раздѣлившихъ страну на отдѣльныя площади („столы“).

Главныя горы Азіатской Россіи геологически моложе первичнаго поднятія Азіи и всѣ имѣютъ складчатое строеніе.

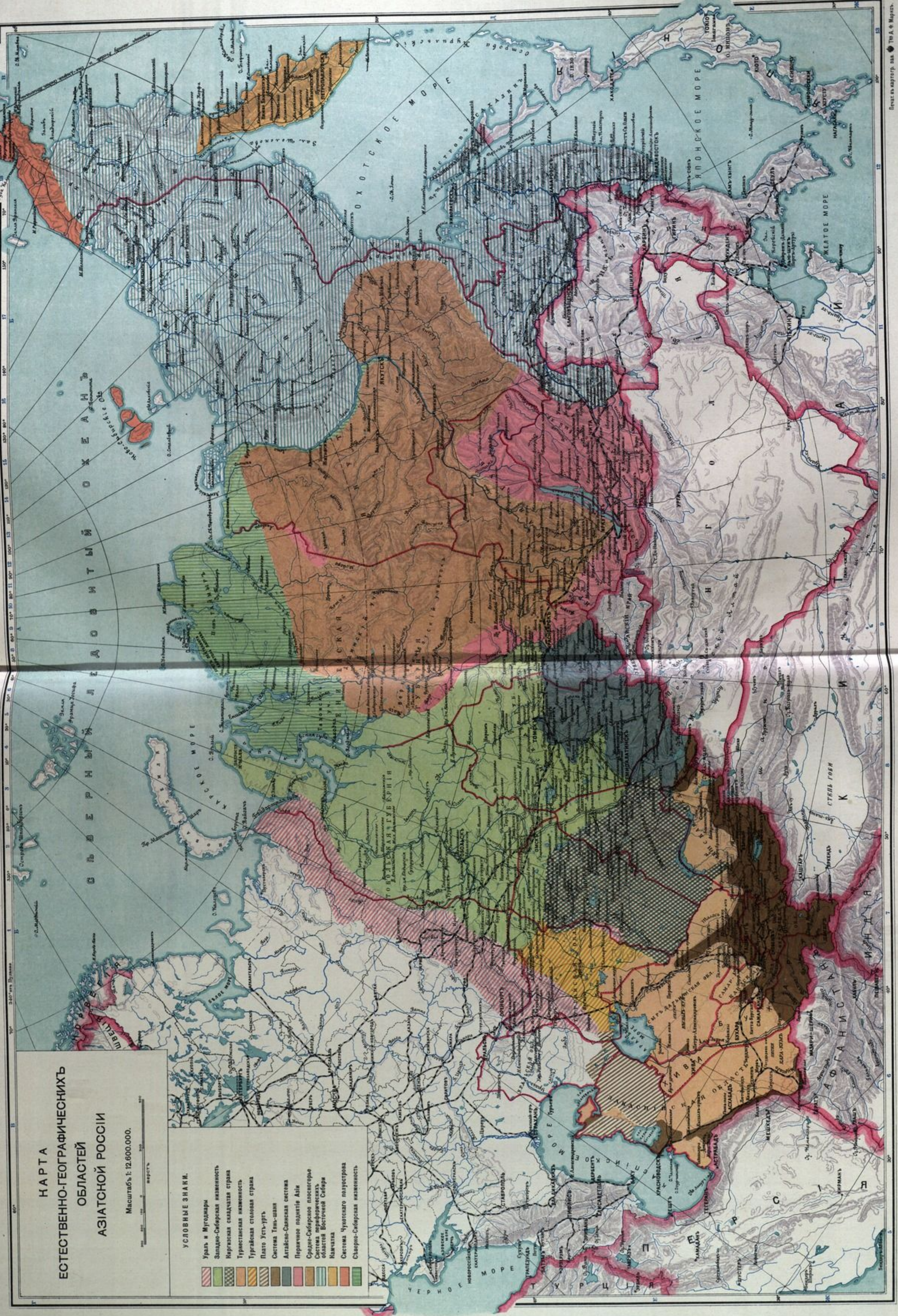
Камчатка относится къ странамъ еще не потухшихъ вулкановъ.

КАРТА ЕСТЕСТВЕННО-ГЕОГРАФИЧЕСКИХ ОБЛАСТЕЙ АЗИАТСКОЙ РОССИИ

Масштаб 1:12.600.000.

УСЛОВНЫЕ ЗНАКИ.

-  Уралы и Мугоджары
-  Западно-Сибирская низменность
-  Неругская саванная страна
-  Туркестанская низменность
-  Тургайская степная страна
-  Плато Усть-урт
-  Система Тянь-шань
-  Алтайско-Саянская система
-  Первичное поднятие Азия
-  Средне-Сибирское плоскогорье
-  Система периферических областей Восточной Сибири
-  Камчатка
-  Система Чукотского полуострова
-  Северо-Сибирская низменность



ГИПСОМЕТРИЧЕСКАЯ КАРТА РОССИИ.

Азіатская Россія на сѣверо-западѣ, между Ураломъ и Енисеемъ и далѣе на югъ до предгорій Тянь-шаня, образуетъ величайшую въ мірѣ непрерывную низменность, лишь слегка приподнятую на водораздѣлѣ между бассейнами Ледовитаго океана и Арало-Каспійскимъ. Въ послѣднемъ встрѣчаются пространства, лежащія ниже уровня океана.

Къ востоку отъ Енисея до границы имперіи на югѣ расположена сложная горная система, сравнительно невысокая между Енисеемъ и Леною, и достигающая значительныхъ высотъ за Леною. Почти все Забайкалье лежитъ выше 1000 метровъ (почти 500 саж.) надъ уровнемъ моря.

№ 20.

КЛИМАТИЧЕСКАЯ КАРТА АЗИАТСКОЙ РОССИИ

(годовая).

На картахъ показаны изотермы, т.-е. линіи одинаковыхъ температуръ, вычисленныхъ въ предположеніи, что рассматриваемая страна лежитъ на одномъ уровнѣ съ моремъ.

Лѣто въ Сибири короткое, но жаркое. Средняя лѣтняя температура въ заселяемой и заселенной частяхъ Сибири колеблется отъ 18° до 22° по Цельзію, приравниваясь къ центральной и юго-восточной полосѣ Европейской Россіи. На югѣ Степныхъ областей и въ Туркестанѣ — температура отъ 24° до 34° по Цельзію, приближаясь къ югу Россіи и Закавказскимъ степямъ.

Зима холодная, но безвѣтренная. Морозы бываютъ на всемъ пространствѣ Азіатской Россіи, кромѣ долинъ коренного Туркестана. Средняя зимняя температура въ заселяемой и заселенной частяхъ колеблется отъ 16° до 20° по Цельзію, соответствуя губерніямъ сѣвера Европейской Россіи.

Наибольшіе лѣтніе осадки приходятся на Приамурье, высокіе осадки наблюдаются также въ Тобольской и Енисейской губерніяхъ; наибольшее количество зимнихъ осадковъ выпадаетъ въ Ферганѣ, на Памирѣ, Сахалинѣ и югѣ Камчатки. Наименьшіе лѣтніе осадки — въ Туркестанской равнинѣ, а зимой въ Забайкальѣ и Амурской области.

КЛИМАТИЧЕСКАЯ КАРТА АЗИАТСКОЙ РОССИИ (ГОДОВА)

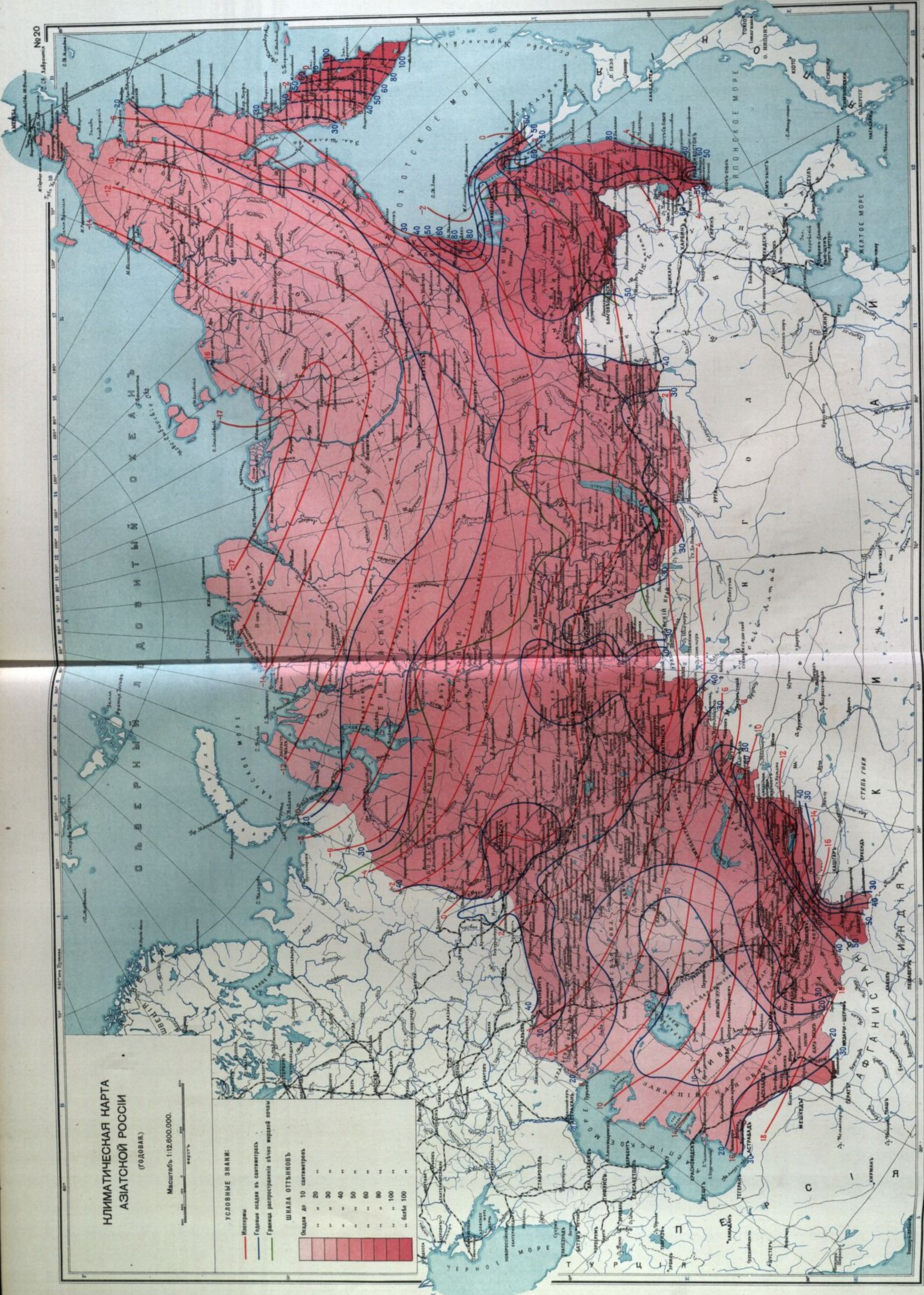
Масштаб 1:12,000,000.

УСЛОВНЫЕ ЗНАКИ:

- Изотермы
- Годовые осадки в сантиметрах
- Граница распространения вечно мерзлой почвы

ШКАЛА ОТТЕНКОВ

Осадки до 10 сантиметров
20
30
40
50
60
80
100
более 100





ПОЧВЕННАЯ КАРТА РОССИЙСКОЙ ИМПЕРІИ.

На сѣверѣ (розовый цвѣтъ)—область тундры.

Сѣрый цвѣтъ разныхъ оттѣнковъ обозначаетъ область лѣсовъ съ подзолистыми почвами, служащими продолженіемъ такихъ же почвъ западной, центральной и приуральской лѣсныхъ областей Европейской Россіи. Сѣверная часть этой области (розовая штриховка), болѣе суровая часть тайги, отличается бѣдностью почвъ и менѣе пригодна для земледѣлія. Особенно интересны Амурская и Приморская области, богатая луговыми, а на сѣверѣ—болотными почвами.

Темно-коричневымъ цвѣтомъ закрашена область степи и лѣсостепи съ черноземными и сопровождающими ихъ почвами (продолженіе чернозема Европейской Россіи).

Свѣтло-коричневый цвѣтъ отграничиваетъ область болѣе сухой степи съ такъ называемыми каштановыми почвами, сходную съ почвами юга Саратовской и Самарской губерній.

Еще болѣе свѣтлый оттѣнокъ—сухой районъ скотоводческаго характера съ бурыми почвами.

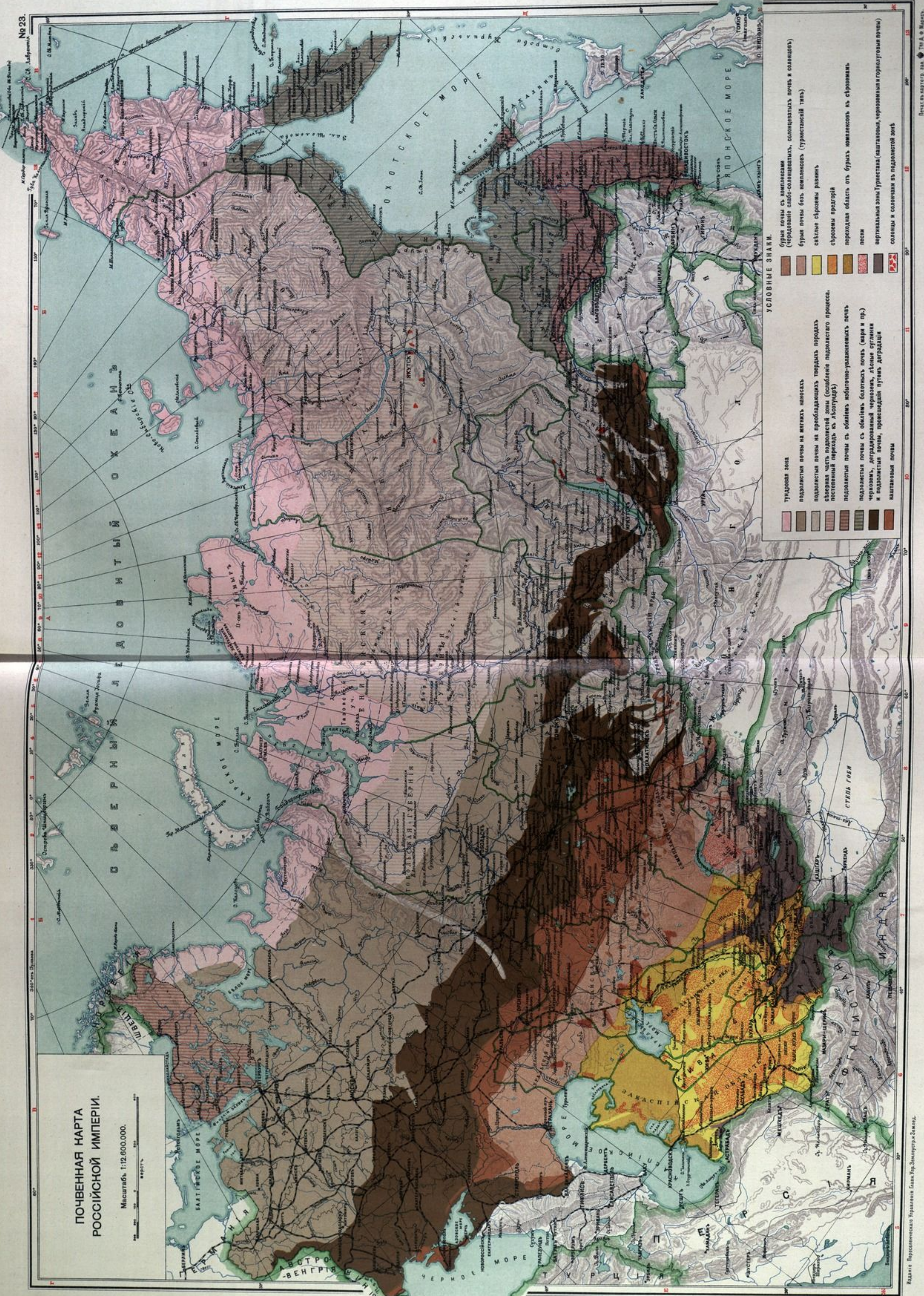
Желтый цвѣтъ—равнины Туркестана—область поливныхъ культуръ, а фіолетовая окраска обозначаетъ горныя области, къ которымъ приурочены и районы богарныхъ культуръ.

ПОЧВЕННАЯ КАРТА РОССИЙСКОЙ ИМПЕРИИ.

Масштаб 1:12.600.000.



СЪБЕРНЫЙ ЛЕДОШИТЫЙ ОЖЕАНЪ



- УСЛОВНЫЕ ЗНАКИ.**
- бурая почва съ комплексами (чередование слабо-солонцеватыхъ, солонцеватыхъ почвъ и солонцовъ)
 - бурая почва безъ комплексовъ (туркестанскій типъ)
 - светлые сѣроземы разннхъ
 - сѣроземы предгорій
 - переходная область отъ бурныхъ комплексовъ къ сѣроземамъ
 - леса
 - вертикальные зоны Туркестана (каштановыя, черноземныя и горнолуговые почвы)
 - солонцы и солончаки въ подзолистой зонѣ
 - тундровая зона
 - подзолистая почва на мягкихъ наносахъ
 - подзолистая почва на преобладающихъ твердыхъ породахъ
 - сѣверная часть подзолистой зоны (ослаблене подзолистаго процесса, постепенный переходъ къ абсолюту)
 - подзолистая почва съ обильнымъ избыточно-указаннымъ почвъ
 - подзолистая почва съ обильнымъ болотнымъ почвъ (марь и пр.)
 - черноземы, деградированный черноземъ, лесные суглинки и подзолистая почва, протекшая путемъ деградации
 - каштановыя почвы


КАРТА РАСТИТЕЛЬНОСТИ АЗИАТСКОЙ РОССИИ.

На сѣверѣ (розовый цвѣтъ)—полоса тундры, мховъ и лишайниковъ, районъ оленеводства.

Южнѣе (зеленый цвѣтъ)—полоса тайги (хвойный и мѣшанный лѣсъ), богатая разнообразіемъ флоры, въ значительной части доступная земледѣльцу и переходящая на востокѣ у Амура въ лилейные луга, а въ горахъ Приамурья въ своеобразные дубово-кедровые лѣса.

На западѣ лѣсостепь и полоса черноземныхъ ковыльныхъ степей (коричневые цвѣта).

Желтыми тѣнями отмѣчена растительность пустынного типа (районы поливного хозяйства и высокоцѣнныхъ культуръ), переходящая въ предгорьяхъ и горахъ Туркестана въ растительность южныхъ степей и горныхъ пастбищъ.

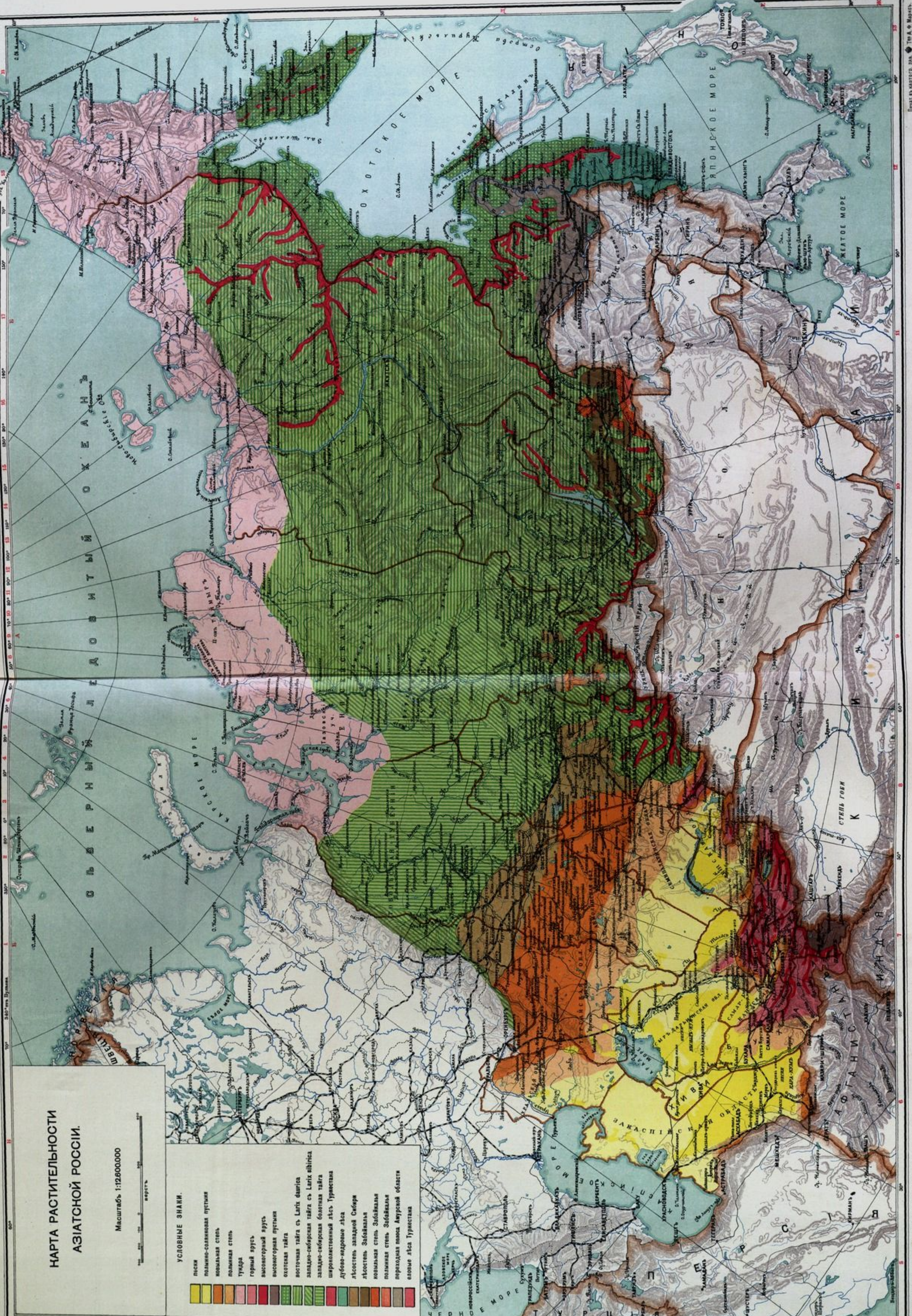


КАРТА РАСТИТЕЛЬНОСТИ АЗИАТСКОЙ РОССИИ.

Масштаб 1:12500000

УСЛОВНЫЕ ЗНАКИ.

- ПЕСКИ
- полупустыня-солончаковая пустыня
- ковыльная степь
- полупустыня
- тундра
- горный врзусь
- высокогорный врзусь
- высокогорная пустыня
- охотская тайга
- восточная тайга с *Larix dahurica*
- западно-сибирская тайга с *Larix sibirica*
- западно-сибирская болотная тайга
- широколиственный лес Туркестана
- дубово-березовый лес
- лесостепь западной Сибири
- лесостепь Забайкалья
- ковыльная степь Забайкалья
- полупустыня степь Забайкалья
- переходная масса Амурской области
- еловые леса Туркестана



ЭТНОГРАФИЧЕСКАЯ КАРТА АЗИАТСКОЙ РОССИИ.

Русское населеніе (около 10 милліоновъ) занимаетъ мѣстность (середина карты, розоваго цвѣта) вдоль стараго Московскаго тракта, великаго Сибирскаго рельсоваго пути, въ сѣверной части Киргизской степи, по долинамъ всѣхъ рѣкъ отъ Урала до Тихаго океана и небольшими островками вкраплено у береговъ Ледовитаго океана и въ Туркестанѣ.

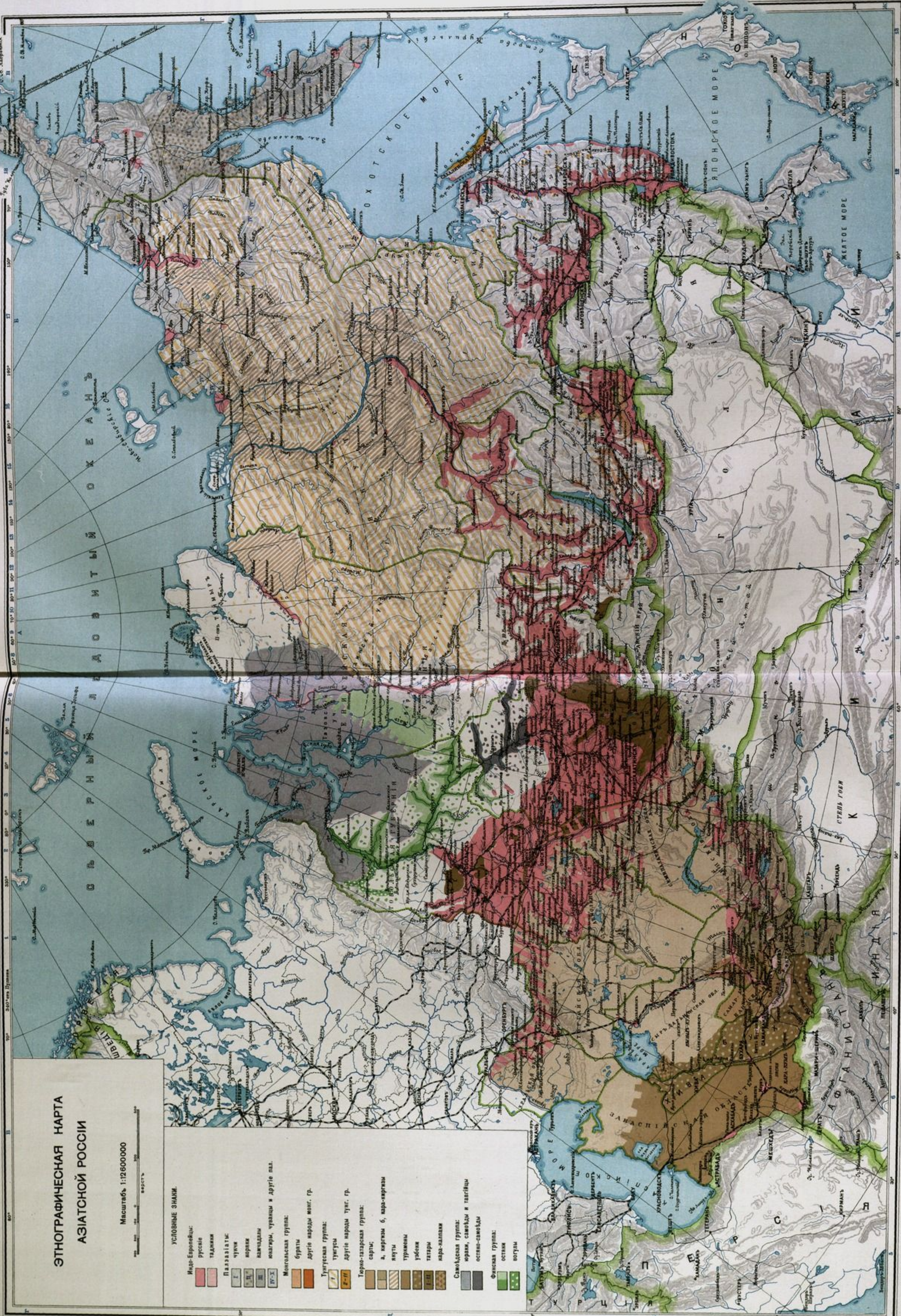
На югѣ отъ полосы, занятой русскимъ населеніемъ,—народы тюркскаго и татарскаго племени (коричневые тона). Среди нихъ киргизы (4¹/₂ милл. д. о. п.), сарты (около 2 милл.), узбеки (600 тыс.), таджики, туркмены и др. (около 1¹/₂ милл.), хивинцы и бухарцы (до 2¹/₂ д. о. п.), монголы (буряты) въ предѣлахъ Иркутской губерніи и Забайкальской обл. (300 т.). На сѣверо-востокѣ и въ сѣверной Сибири тунгусское племя—75 тыс., самоѣдское и финское (остяки, вогулы),—40.000 и палэазіаты—древнѣйшіе обитатели Азіи (чукчи, камчадалы, коряки и пр.)—32 тыс. д. об. п.

ЭТНОГРАФИЧЕСКАЯ КАРТА АЗИАТСКОЙ РОССИИ

Масштаб 1:12 600 000

УСЛОВНЫЕ ЗНАКИ

- Индо-Европейцы:**
 - русские
 - таджики
- Палазаты:**
 - чурчи
 - нораки
 - калмыки
- Монгольская группа:**
 - юнгари, чуанцы и другие племена
- Бураты**
- Другие народы монг. гр.**
- Тунгусская группа:**
 - тунгусы
 - другие народы тунг. гр.
- Терно-татарская группа:**
 - сары
 - а, киргизы, б, кара-киргизы
 - якуты
 - туркмены
 - урбены
 - татары
 - кара-калпак
- Самойдская группа:**
 - ирмаки, савойды и тасицы
 - остяки-самойды
- Финская группа:**
 - остяки
 - ногулы



№ 26.

КАРТА ПЛОТНОСТИ НАСЕЛЕНИЯ АЗИАТСКОЙ РОССИИ.

1911 г.

На 14 милл. кв. вер. живетъ 20 милл. населения. Средняя плотность для всей Азиатской Россіи 1,4 чел. на кв. вер.

Для земледѣльческой полосы	8—10 чел. на кв. вер.				
Высшая плотность (въ коренномъ Туркестанѣ)	36	”	”	”	”
Русское население Сибирскихъ губерній	до 15	”	”	”	”
Русское население на Дальнемъ Востокаѣ	” 1 ¹ / ₂	”	”	”	”
Киргизское и бурятское население	отъ 1 ¹ / ₂ —1 ¹ / ₂	”	”	”	”

КАРТА ПЛОТНОСТИ НАСЕЛЕНИЯ АЗИАТСКОЙ РОССИИ

къ 1-му Января 1911 года.

Масштабъ 1:12600000.

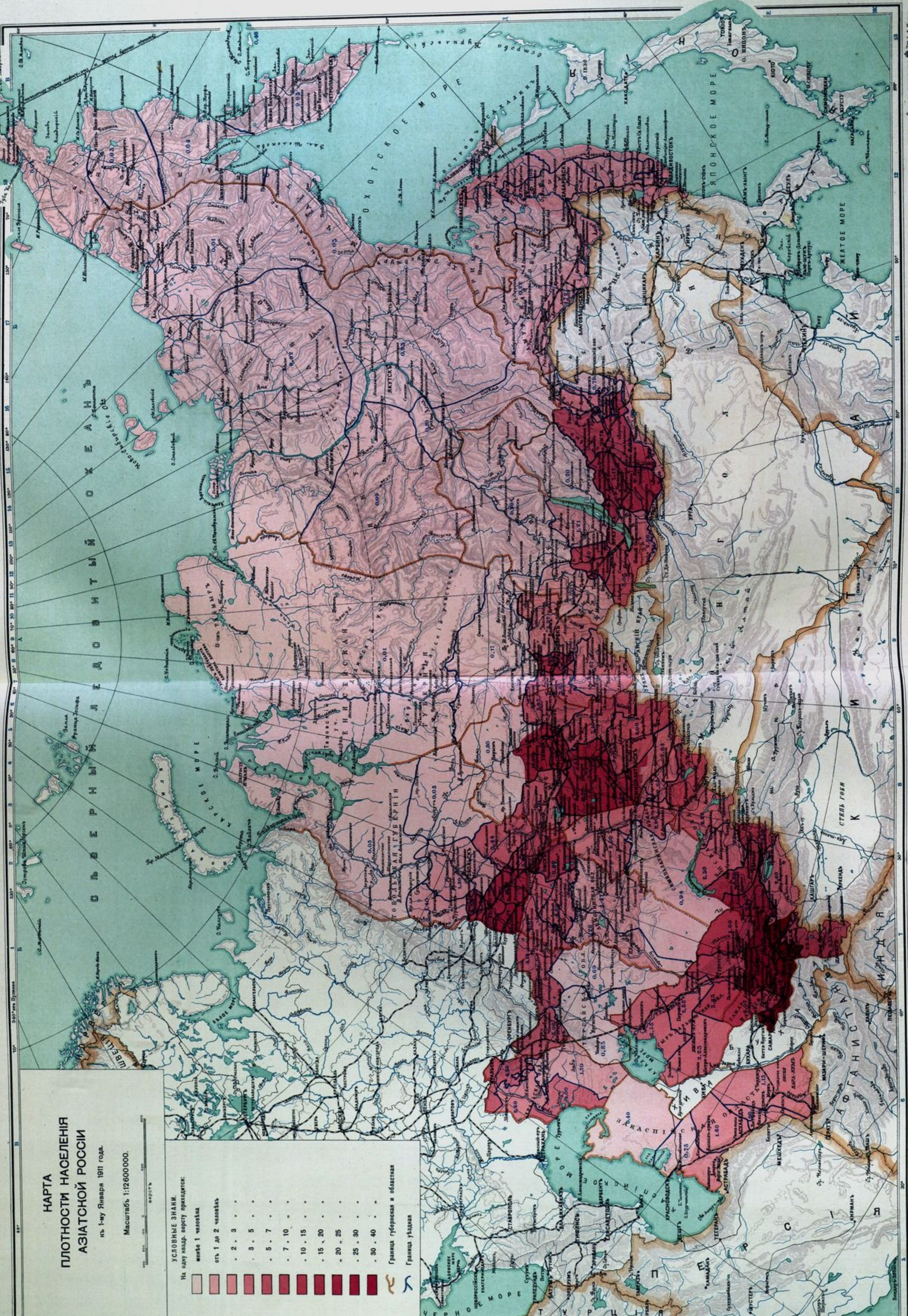
УСЛОВНЫЕ ЗНАКИ.

На одну квадрат. версту приходится:

- менѣе 1 человека
- отъ 1 до 2 человекъ
- 2 • 3 •
- 3 • 5 •
- 5 • 7 •
- 7 • 10 •
- 10 • 15 •
- 15 • 20 •
- 20 • 25 •
- 25 • 30 •
- 30 • 40 •

Граница губернская и областная

Граница уѣздная



КАРТА РАСПРЕДѢЛЕНІЯ НАСЕЛЕНІЯ АЗІАТСКОЙ РОССІИ ПО ВѢРОИСПОВѢДАНІЯМЪ.

Области распространения религий соотвѣтствуютъ распределенію населенія по народностямъ.

Русское (христіанское) населеніе (средняя полоса)— (розоваго цвѣта)—православное (10 милліоновъ). Тѣмъ же цвѣтомъ обозначено населеніе лютеранскаго и католическаго вѣроисповѣданія (до 260.000).

Православіе распространено также среди инородцевъ (якуты) и въ меньшей степени у буряты Иркутской губерніи и у минусинскихъ татаръ (всего $\frac{1}{2}$ милл.).

Коричневымъ цвѣтомъ отмѣчено мусульманство (киргизы, сарты, узбеки, туркмены) Киргизской степи, Туркестана и татары трехъ Сибирскихъ губерній (всего $8\frac{1}{2}$ милл.)

Желтымъ окрашена область буддизма (350 тыс.): буряты Забайкальской области и Иркутской губерніи и пришлое китайское населеніе.

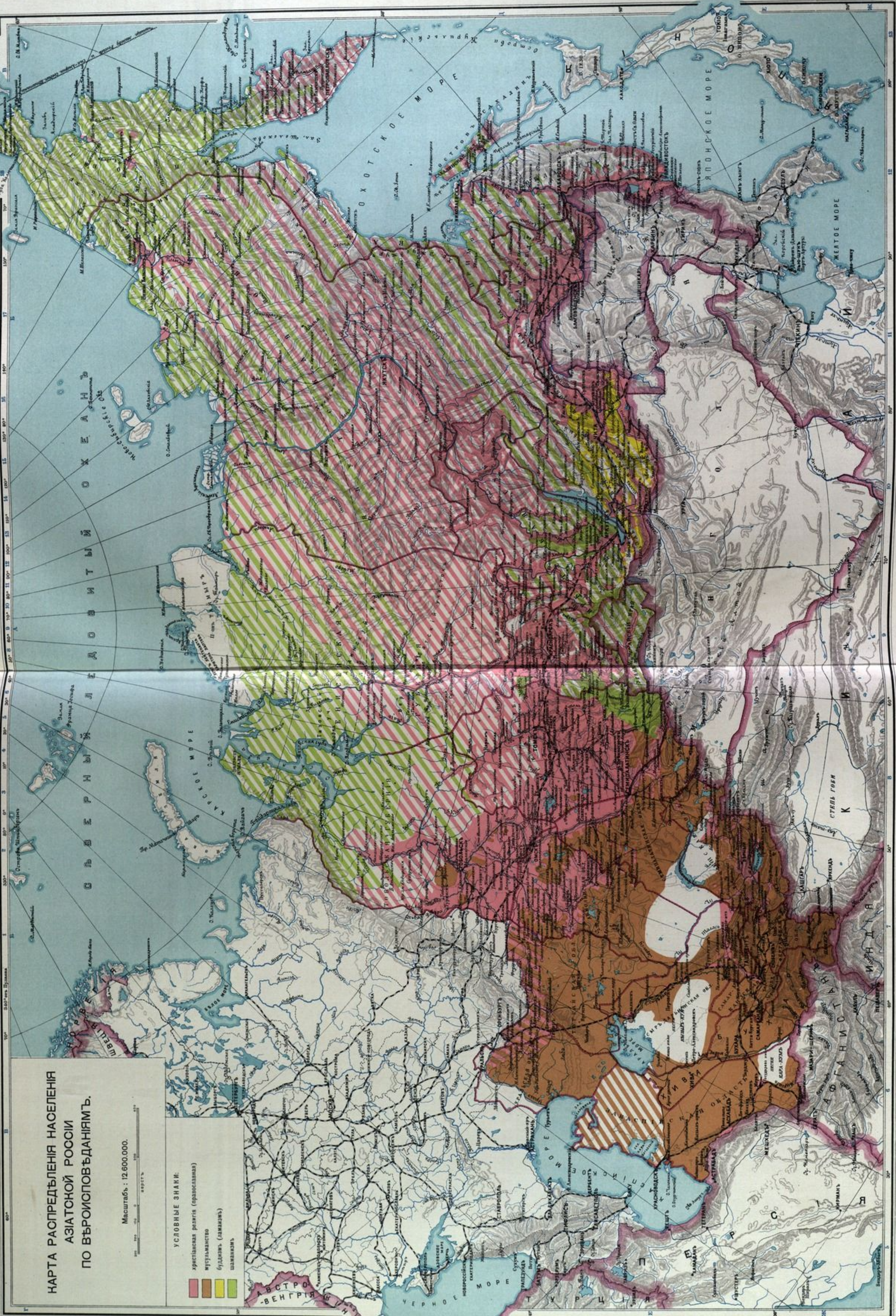
Сѣверъ и сѣверо-востокъ (зеленый съ розовымъ цвѣтъ) районы слабого распространения православія среди шаманизма инородческихъ племенъ.

КАРТА РАСПРЕДЕЛЕНИЯ НАСЕЛЕНИЯ АЗИАТСКОЙ РОССИИ ПО ВЪРОИСПОВѢДАНІЯМЪ.

Масштабъ : 1:2,600,000.

УСЛОВНЫЕ ЗНАКИ:

- христіанская религія (православная)
- иудейство
- буддизмъ (ламаизмъ)
- шаманизмъ



№ 28.

КАРТА ТОБОЛЬСКОЙ ГУБЕРНИИ.

Общая площадь губернии 1.166.000 кв. в.—
121,5 милл. дес.

На 1 января 1911 г.:


Население губернии	1.975.000 д. об. п.
въ томъ числѣ русскихъ	1.828.000 „ „ „

На 1 января 1913 г.:

Отведено въ земельные надѣлы старо- жильческому населенію	7.361.000 дес.
Отведено подъ переселенческіе участки	4.179.000 „
Лѣсныя дачи единственнаго владѣнія казны	63.263.000 „
Площадь частнаго землевладѣнія	277.000 „

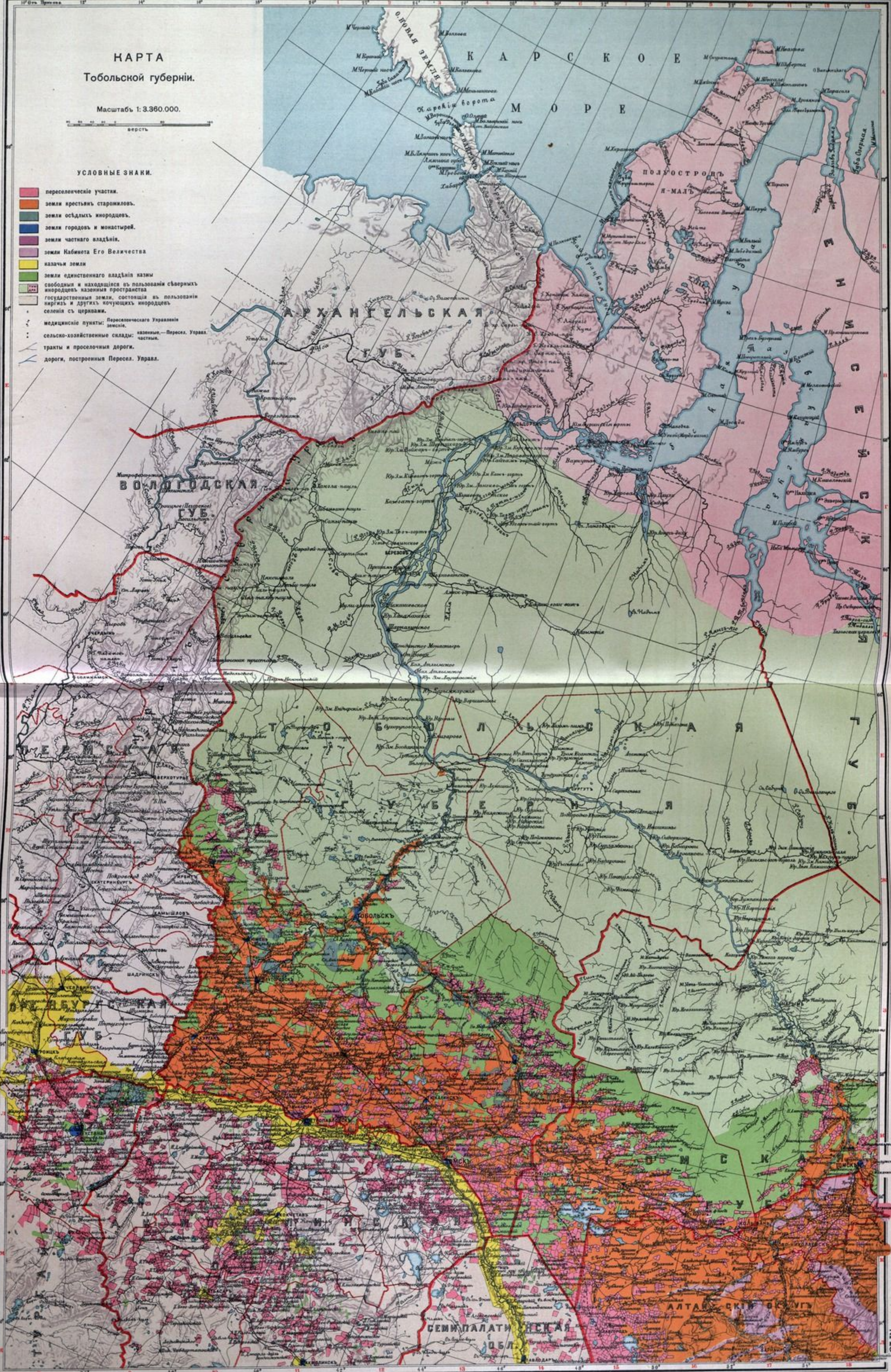
КАРТА
Тобольской губернии.

Масштабъ 1:3.360.000.



УСЛОВНЫЕ ЗНАКИ.

- переселенческие участки.
- земли крестьян старожильев.
- земли остальнх инородцев.
- земли городов и монастырей.
- земли частного владѣнія.
- земли Кабинета Его Величества
- казацкія земли
- земли единственнаго владѣнія казны
- свободныя и находящіяся въ пользованіи сѣверных инородцевъ казенныя пространства
- государственныя земли, состоящія въ пользованіи киргизъ и другихъ кочующих инородцевъ селенія съ церквами.
- медицинскіе пункты: Переселенческаго Управленія земские, казенныя, — Пересел. Упр. частныя.
- сельско-хозяйственныя склады.
- тракты и проселочныя дороги.
- дороги, построенныя Пересел. Упр.



№ 29.

КАРТА
Томской губернии.

Общая площадь губернии 757.000 кв. в. —
78,9 милл. дес.

На 1 января 1911 года:

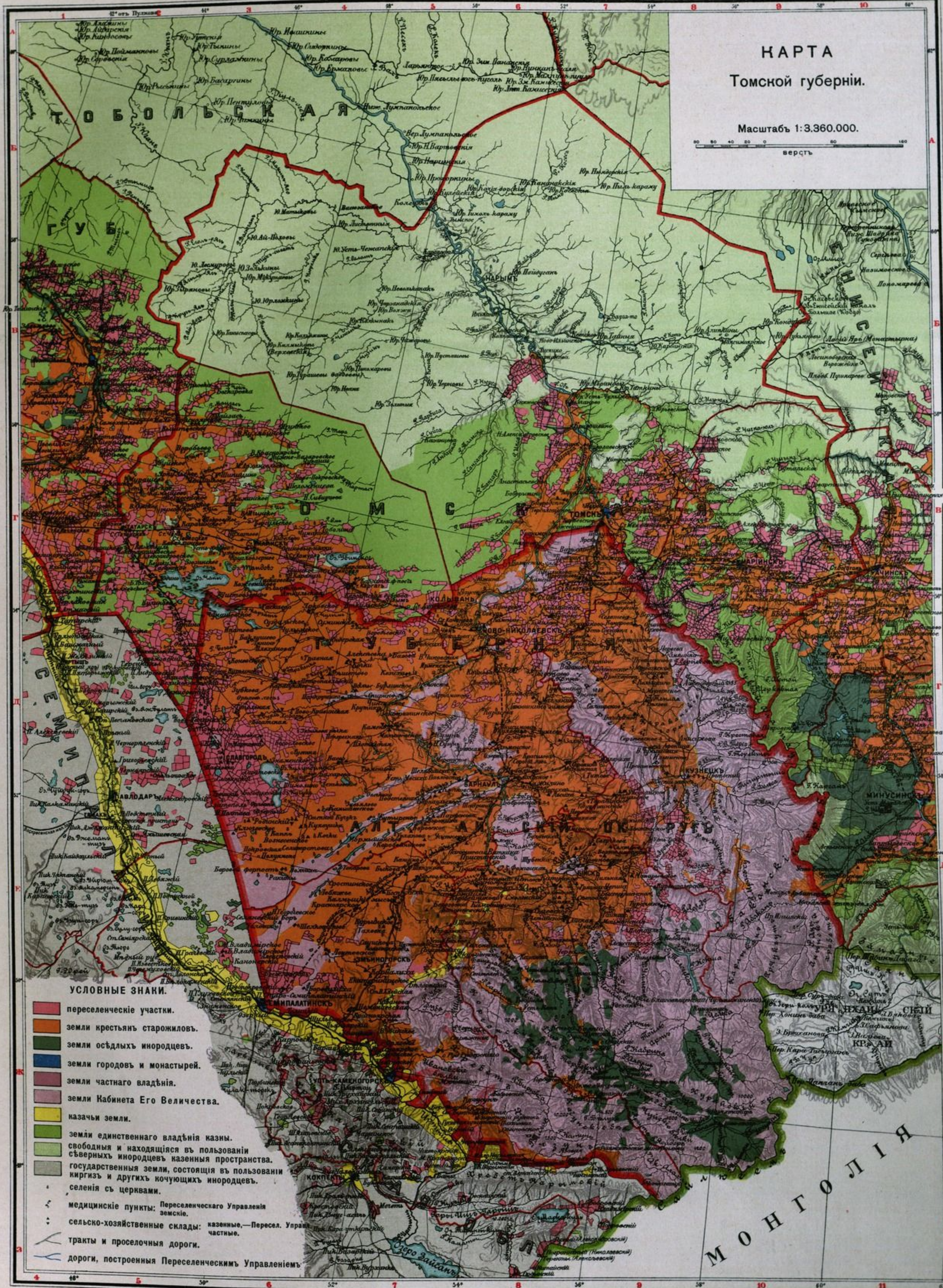

Население губернии. . . 3.674.000 д. об. п.
въ томъ числѣ русскихъ 3.463.000 „ „ „

На 1 января 1913 года:

Отведено въ земельные надѣлы старо-
жильческому населенію 3.346.000 дес.
Отведено подъ переселенческіе участки. 7.423.000 „
Лѣсныя дачи единственнаго владѣнія
казны 34.392.000 „
Площадь частнаго землевладѣнія (не счи-
тая Кабинета Его Величества) 26.000 „
Земли, находящіяся въ непосредствен-
номъ распоряженіи Кабинета Его
Величества 16.000.000 „

КАРТА Томской губернии.

Масштаб 1:3.360.000.



УСЛОВНЫЕ ЗНАКИ.

- переселенческие участки.
- земли крестьян старожилов.
- земли осёдлых инородцев.
- земли городов и монастырей.
- земли частного владения.
- земли Кабинета Его Величества.
- казачьи земли.
- земли единственного владения казны.
- свободная и находящаяся в пользовании северных инородцев казенная пространства.
- государственная земля, состоящая в пользовании киргиз и других кочующих инородцев.
- селения с церквями.
- медицинские пункты: Переселенческого Управления земские.
- сельско-хозяйственные склады: казенные, — Пересел. Управл. частные.
- тракты и проселочные дороги.
- дороги, построенные Переселенческим Управлением

№ 30.

КАРТА ЕНИСЕЙСКОЙ ГУБЕРНИИ.

Общая площадь губернии 2.297.000 кв. в.—
239,3 милл. дес.

На 1 января 1911 года:

Население губернии 966.400 д. об. п.
въ томъ числѣ русскихъ. 875.000 „ „ „

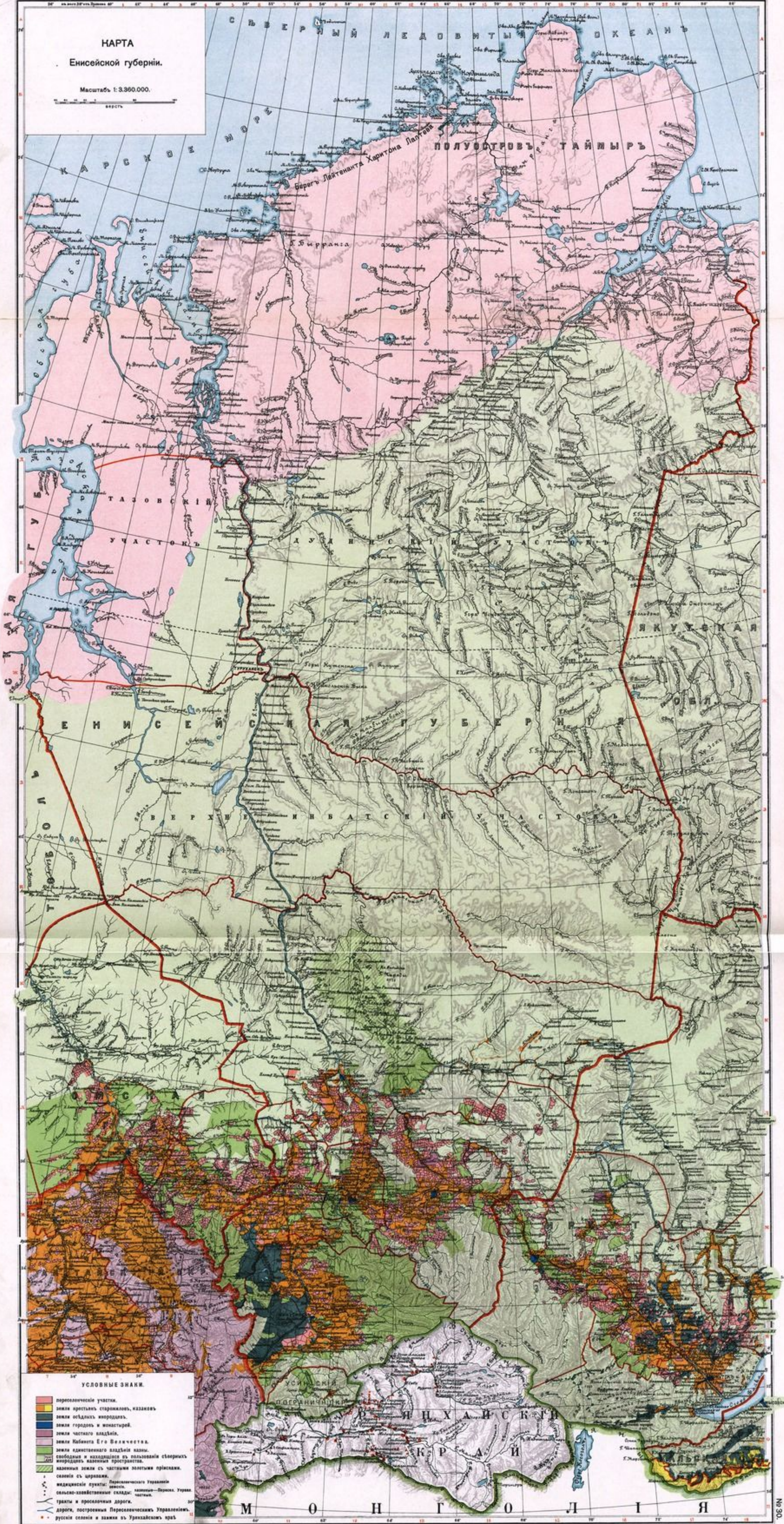
На 1 января 1913 года:

Отведено въ земельные надѣлы старо-
жильческому населенію 3.009.000 дес.
Отведено подъ переселенческіе участки. 4.676.000 „
Лѣсныя дачи единственнаго владѣнія
казны. 8.527.000 „
Площадь частнаго землевладѣнія 173.000 „

КАРТА

Енисейской губернии.

Масштаб 1:3.360.000.



УСЛОВНЫЕ ЗНАКИ.

- переселенческие участки.
- земля крестьян старожитов, казаков
- земля осадных инородцев.
- земля городов и монастырей.
- земля частного владения.
- земля Кабинета Его Величества.
- земля единственного владельца казен.
- свободная и находящаяся в пользовании створных инородцев казенная собственность.
- казенная земля с частыми золотыми приисками.
- селение с церквами.
- Переселенческого Управления
- медяцкие пункты: земств. казенные—Пересел. Упр.
- сельско-хозяйственные склады: казенные—Пересел. Упр.
- тракты и проселочные дороги.
- дороги, построенные Переселенческим Управлением.
- русские селения и владения от Урала до моря.

№ 31.

КАРТА
Ирнурской губерніи.

Общая площадь губерніи 786.000 кв. вер.—81,9
милл. дес.

На 1 января 1911 г.:

Населеніе губерніи	750.000 д. об. п.
въ томъ числѣ русскихъ	588.000 " " "

На 1 Января 1913 г.

Отведено въ земельные надѣлы старожильче- скому населенію	3.378.000 дес.
Отведено подъ переселенческіе участки	2.324.000 "
Лѣсныя дачи единственнаго владѣнія казны	8.813.000 "
Площадь частнаго землевладѣнія	190.000 "

КАРТА

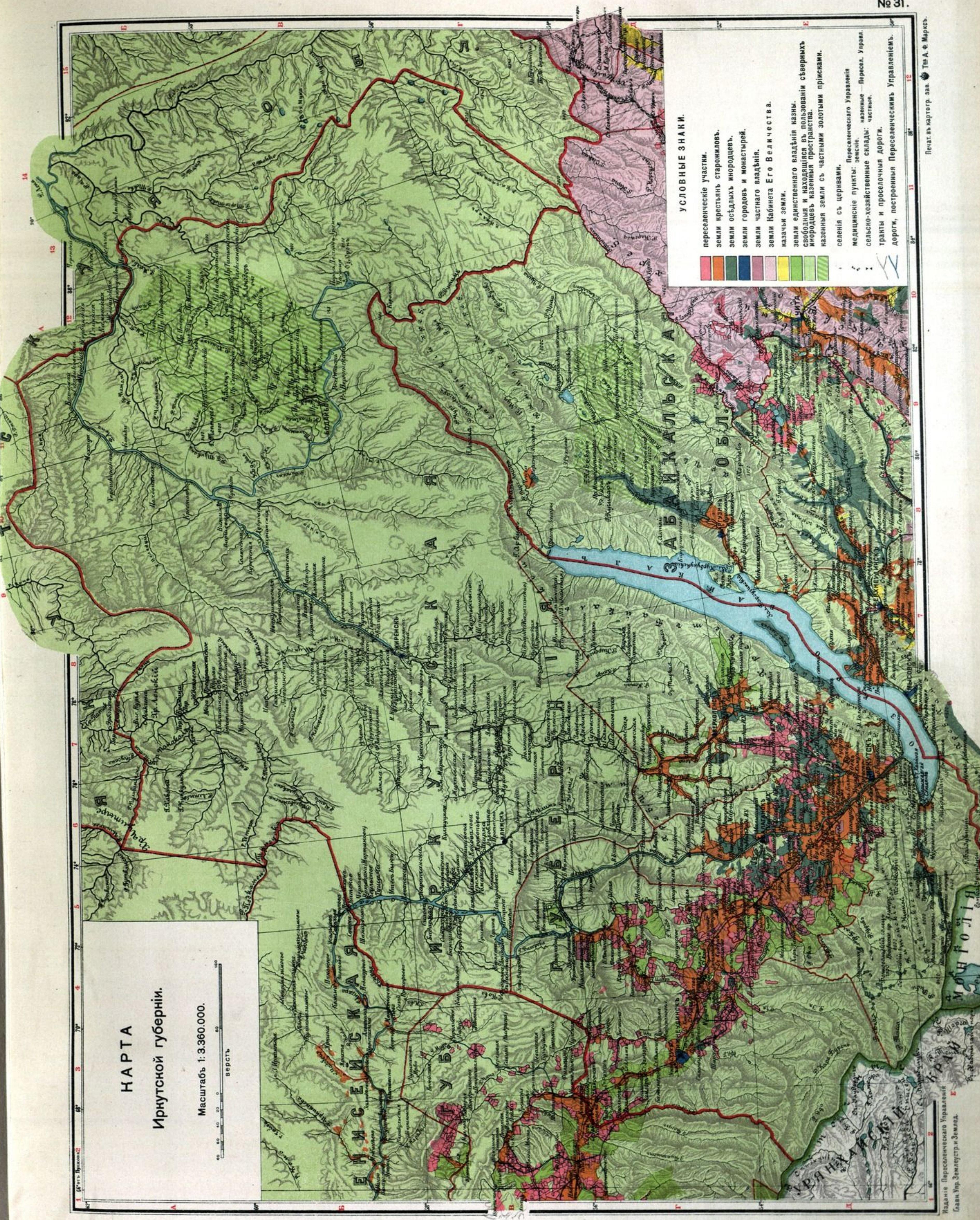
Иркутской губернии.

Масштабъ 1:3.360.000.

версть

УСЛОВНЫЕ ЗНАКИ.

- переселенческие участки.
- земли крестьянъ старожиловъ.
- земли осѣдлыхъ инородцевъ.
- земли городовъ и монастырей.
- земли частнаго владѣнія.
- земли Кабинета Его Величества.
- казачьи земли.
- земли единственнаго владѣнія казны.
- свободныя и находящіяся въ пользованіи сѣверныхъ инородцевъ казенныя пространства.
- казенныя земли съ частными золотыми приисками.
- селенія съ церквами.
- медицинскіе пункты: земліе, наземные — Пересел. Упр.а.
- сельско-хозяйственные склады: частные.
- тракты и проселочныя дороги.
- дороги, построенныя Переселенческимъ Управленіемъ.



№ 32.

КАРТА
Забайнальскай области.

Общая площадь области 538.900 кв. вер.—
56,1 милл. дес.

На 1 января 1911 года:


Население области 868.800 д. об. п.
въ томъ числѣ русскихъ . 590.700 " " "

На 1 января 1913 года

Отведено въ земельные надѣлы старо-
жильческому населению 3.064.000 дес.
Отведено подъ переселенческіе участки. 1.041.000 "
Лѣсныя дачи единственнаго владѣнія
казны 29.590.000 "
Площадь частнаго землевладѣнія 287.000 "

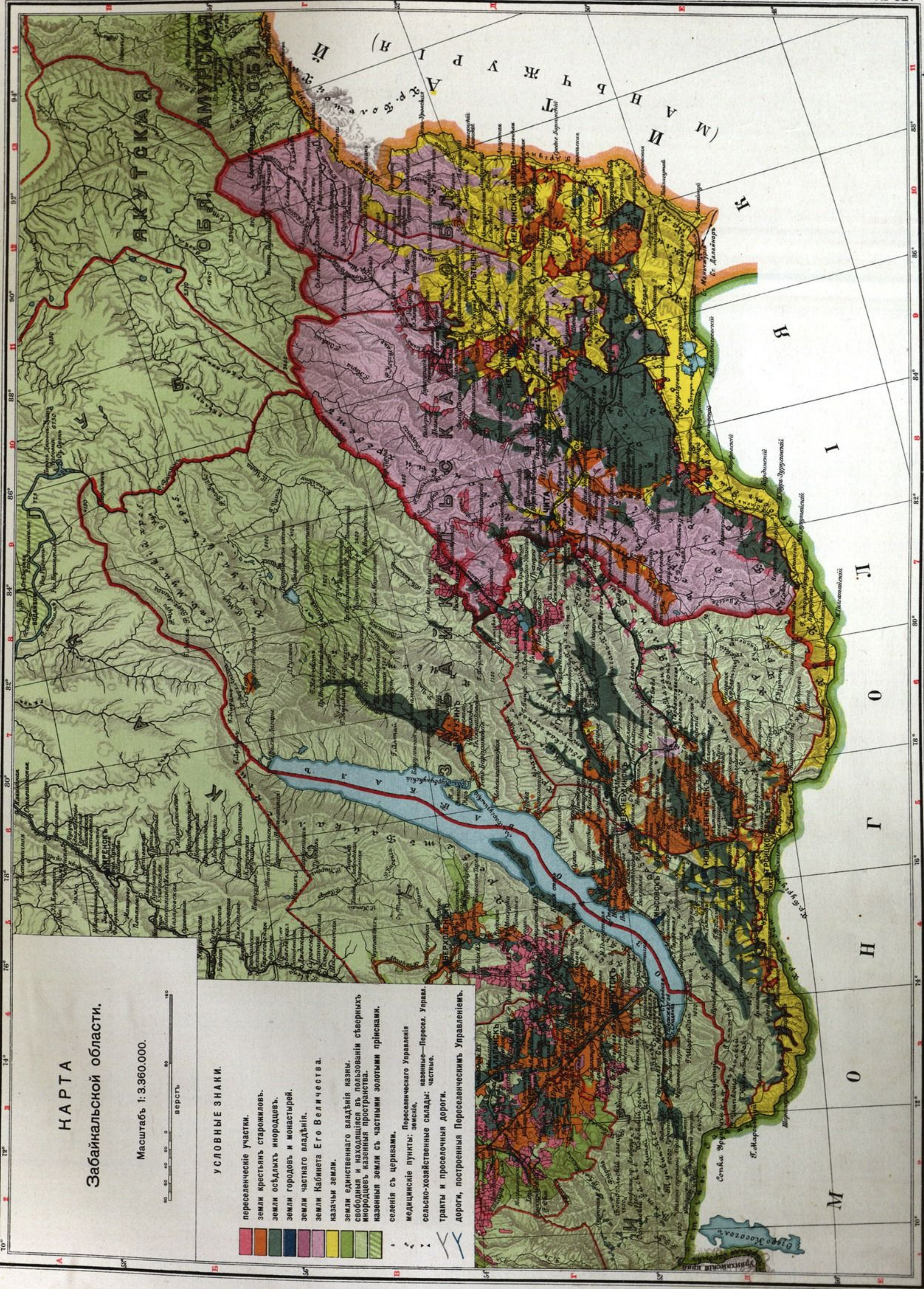
КАРТА Забайкальской области.

Масштабъ 1:3.360.000.



УСЛОВНЫЕ ЗНАКИ.

- переселенческие участки.
- земли крестьянъ старожиловъ.
- земли осѣдлыхъ инородцевъ.
- земли городовъ и монастырей.
- земли частнаго владѣнія.
- земли Кабинета Его Величества.
- казацкія земли.
- земли единственнаго владѣнія казны.
- свободныя и находящіяся въ пользованіи съѣздиныхъ инородцевъ казенныя пространства.
- казенныя земли съ частными золотыми приисками.
- селенія съ церквами.
- медицинскіе пункты: земскіе, казенные—Пересел. Упрала.
- сельско-хозяйственные склады: частные.
- тракты и проселочныя дороги.
- дороги, построенныя Переселенческимъ Управленіемъ.



КАРТА АМУРСКОЙ, ПРИМОРСКОЙ и САХАЛИНСКОЙ ОБЛАСТЕЙ.

	Амурская область.	Приморская область.	Сахалинская область.	Весь Дальній Востокъ.
Общая площадь въ кв. верстахъ	393.500	481.000	33.500	908.000
въ милл. десятинь	40,9	50	3,5	94,4
Все населеніе на 1 января 1911 г. . .	286.000	524.000	8.900	818.900
въ томъ числѣ рус- скихъ (крестьянъ и казаковъ) . . .	242.000	380.500	5.500	628.000
На 1 января 1913 г.:				
Отведено подъ пересе- ленческіе участки . .	3.550.000	3.215.000	—	6.765.000
Отведено подъ лѣсныя дачи	34.841.000	34.454.000	2.500.000	71.795.000
Площадь частнаго земле- владѣнія	45.000	20.000	—	65.000

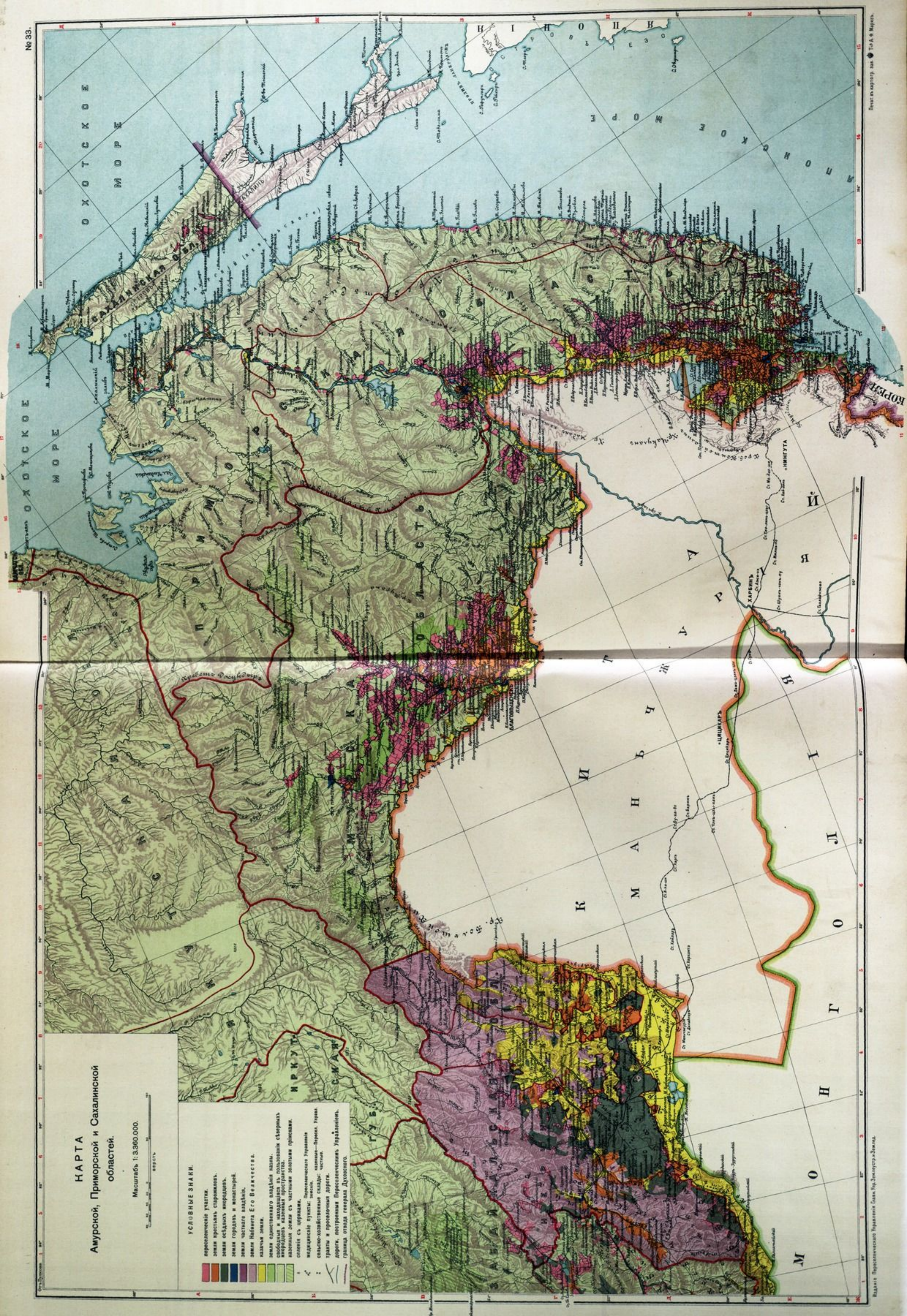
НАРТА Амурской, Приморской и Сахалинской областей.

Масштаб 1:3.360.000.



УСЛОВНЫЕ ЗНАКИ.

- переселенческие участки.
- земли крестьян староверов.
- земли общин и мещанства.
- земли частного владения.
- земли Кабинета Его Величества.
- казачьи земли.
- земли единственного владельца казен.
- самоделы и казенные в пользовании старших мещанских казенных пространств.
- казенная земля с частными золотыми приисками.
- селения с церквами.
- подписанные пункты: Переселенческого Управления
- сельско-хозяйственные склады: казенные—Пересел. Ур-на; частные—
- тракты и проселочные дороги.
- дороги, построенные Переселенческим Управлением.
- граница отряда генерала Духовникова.



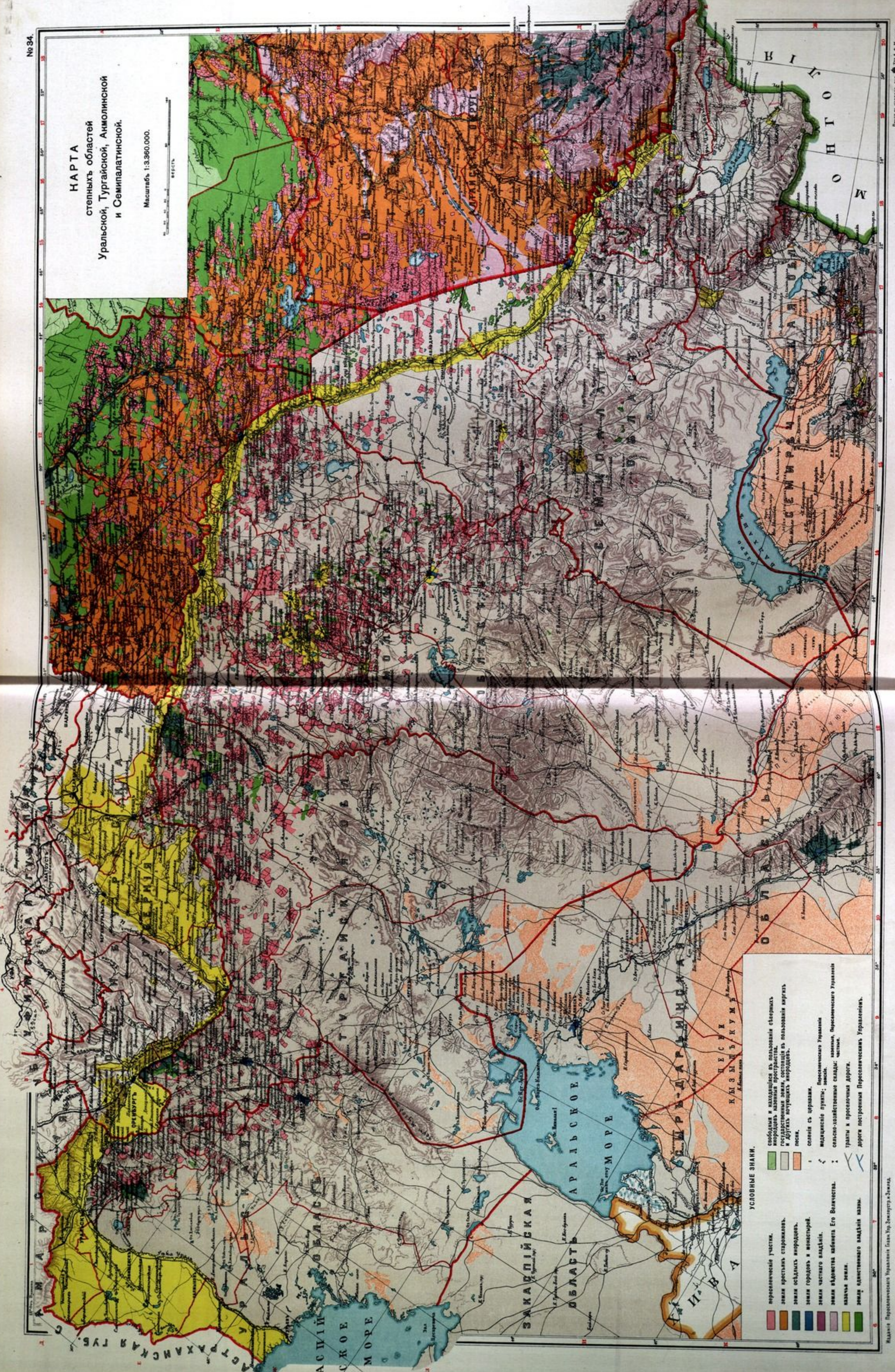
КАРТА СТЕПНЫХЪ ОБЛАСТЕЙ

Уральской, Тургайской, Акмолинской и
Семипалатинской.

	Уральск. область.	Тургайск. область.	Акмолинск. область.	Семипалат. область.	Весь Степной край.
Общая площадь въ кв. верст.	277.990	400.470	497.190	449.850	1.625.500
милліон. де- сятинъ	29,0	41,7	51,8	46,8	169,3
Все населе- ніе на 1 ян- варя 1911 г. д. об. п.	804.245	712.615	1.443.721	873.760	3.834.341
въ томъ числѣ русск. (кре- стьянъ и ка- заковъ) д. об. п.	297.711	235.480	835.441	174.873	1.543.505
киргизъ	485.863	426.669	550.187	675.240	2.137.959
На 1 января 1913 г.:					
отведено подъ пе- реселенческіе участки и осѣд- лымъ кирги- замъ десятинь	5.280.000		6.514.000	2.307.000	14.101.000
Отведено въ лѣс- ныя дачи казны	30.000	531.000	2.270.000	3.428.000	6.259.000

КАРТА степных областей Уральской, Тургайской, Ангилоинской и Семипалатинской.

Масштаб 1:3.360.000.



- УСЛОВНЫЕ ЗНАКИ.**
- переселенческие участки.
 - земли престарелых старожилов.
 - земли ссылаемых вперёд.
 - земли городов и монастырей.
 - земли частного владения.
 - земли ведомства кабинета Его Величества.
 - казачья земля.
 - земли адмиралтейского владения казны.
 - свободная и находящаяся в пользовании степных народов часть пространства.
 - земли, находящиеся в пользовании киргиз и других кочующих народов.
 - пески.
 - соленая съ ершакми.
 - малочисленные пункты.
 - сельско-хозяйственные склады: казенные, Переселенческого Управления.
 - трасты и проселочные дороги.
 - дороги построенные Переселенческим Управлением.

КАРТА ТУРКЕСТАНА

Сыръ-дарьинской, Самаркандской,
Ферганской, Закаспійской и
Семиръченской областей.

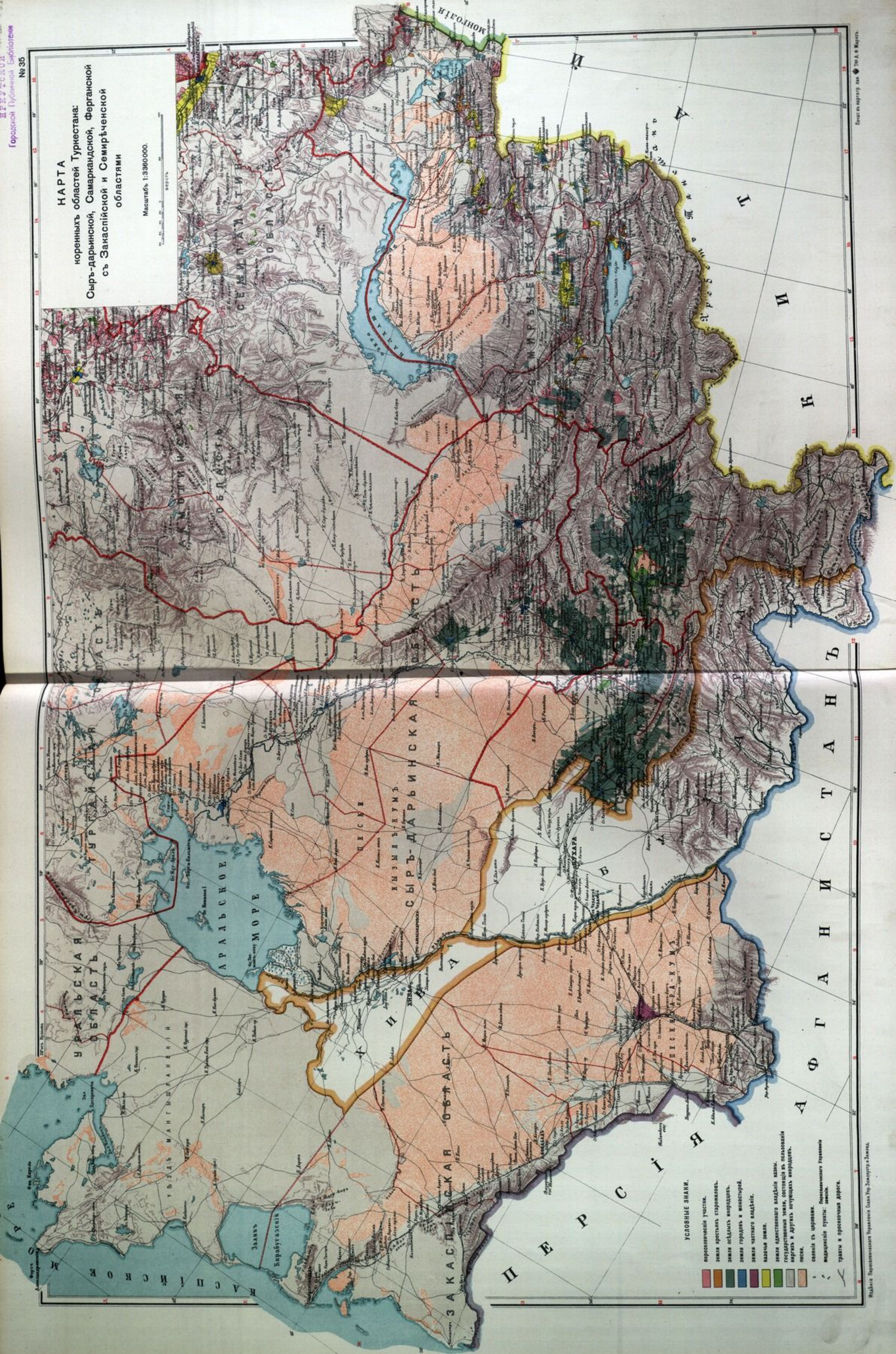
	Сыръ-дарьинская область съ Аму-дарьинскимъ отдѣломъ.	Самаркандская область.	Ферганская область.	Закаспійская область.	Семиръченская область.	ВСЕЪ ТУРКЕСТАНЪ.
Общая площадь						
въ кв. вер. .	429.890	76.940	125.470	525.540	335.250	1.493.090
въ милл. дес. .	44,8	8,0	13,1	54,8	34,9	155,6
Всего населенія на 1 января 1911 г.	1.816.550	960.202	2.041.900	472.500	1.201.540	6.492.692
въ томъ числѣ русскихъ (крестьянъ и казаковъ)	103.500	22.929	34.200	41.671	204.307	406.607
туземцевъ	1.713.050	937.273	2.007.700	430.829	997.233	6.086.085

На 1-е января 1913 г.:

Отведено подъ переселенческіе участки и осѣдлымъ киргизамъ	—	541.000	—	—	2.513.000	3.054.000
Отведено въ лѣсныя дачи казны	8.537.283	3.913.883	960.659	—	1.276.195	14.688.020

КАРТА коренных областей Туркестана: Сыр-дарьинской, Самаркандской, Ферганской с Закаспийской и Семиръченской областями

Масштабъ 1:3360000.



- УСЛОВНЫЕ ЗНАКИ.**
- переписные участки.
 - земля крестьян староказавъ.
 - земля осѣдлыхъ инородцевъ.
 - земля городовъ и министерствъ.
 - земля частнаго владѣнн.
 - казачья земля.
 - земля единственнаго владѣнн казанн.
 - государственная земля, состоящая изъ полевыхъ и луговыхъ и другихъ изощрившихъ инородцевъ.
 - леска.
 - селенн съ церквами.
 - вѣдомственныя пути: желѣзныя.
 - тракты и проселочныя дороги.

№ 36.

**КАРТА ВОСТОЧНОЙ СИБИРИ
И ПРИАМУРЬЯ.**



НАРТА
Восточной Сибири и Приамурья.

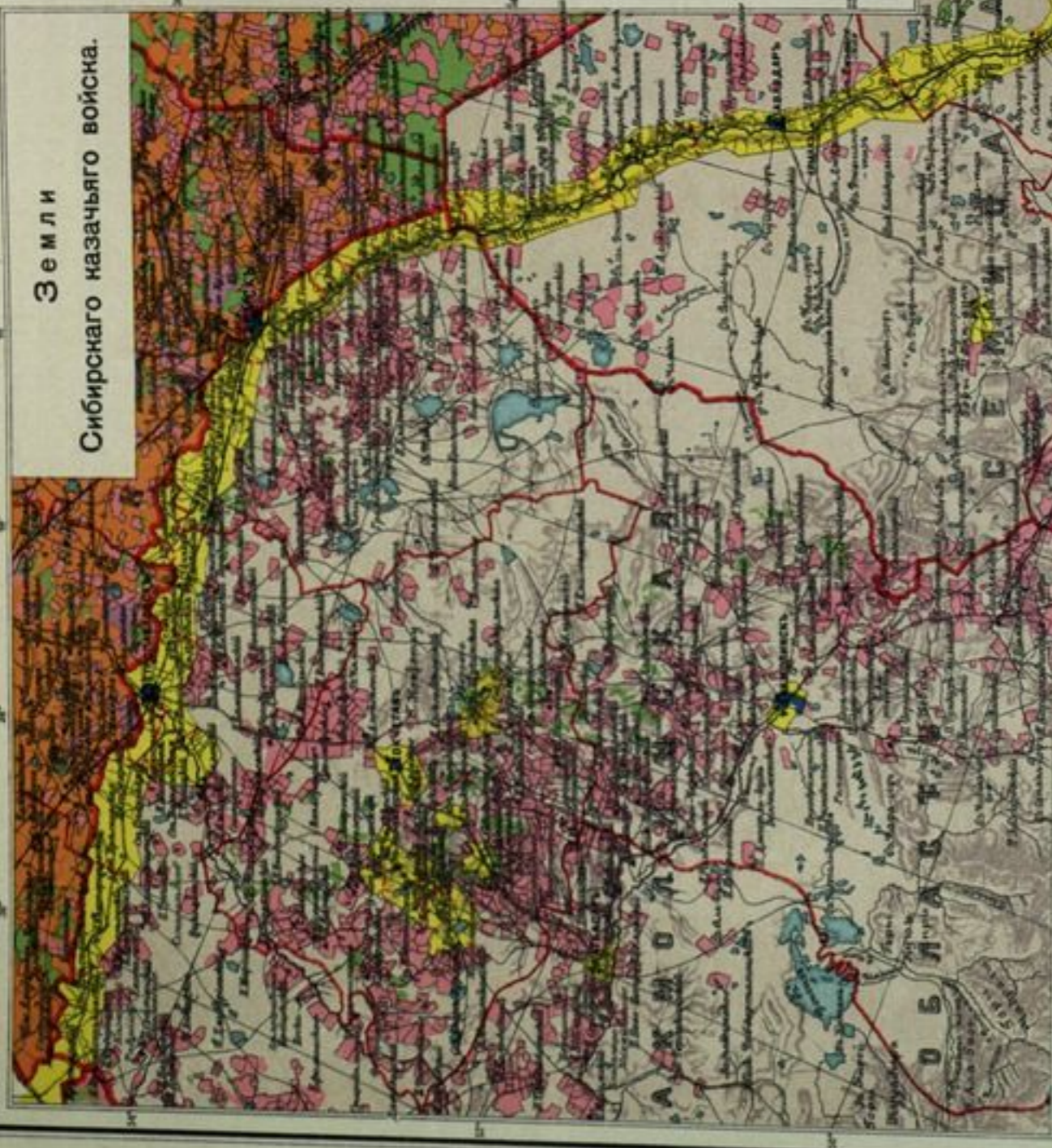
Масштаб 1:8.400.000.

№ 37.

КАРТА ЗЕМЕЛЬ КАЗАЧЬИХЪ ВОЙСКЪ.

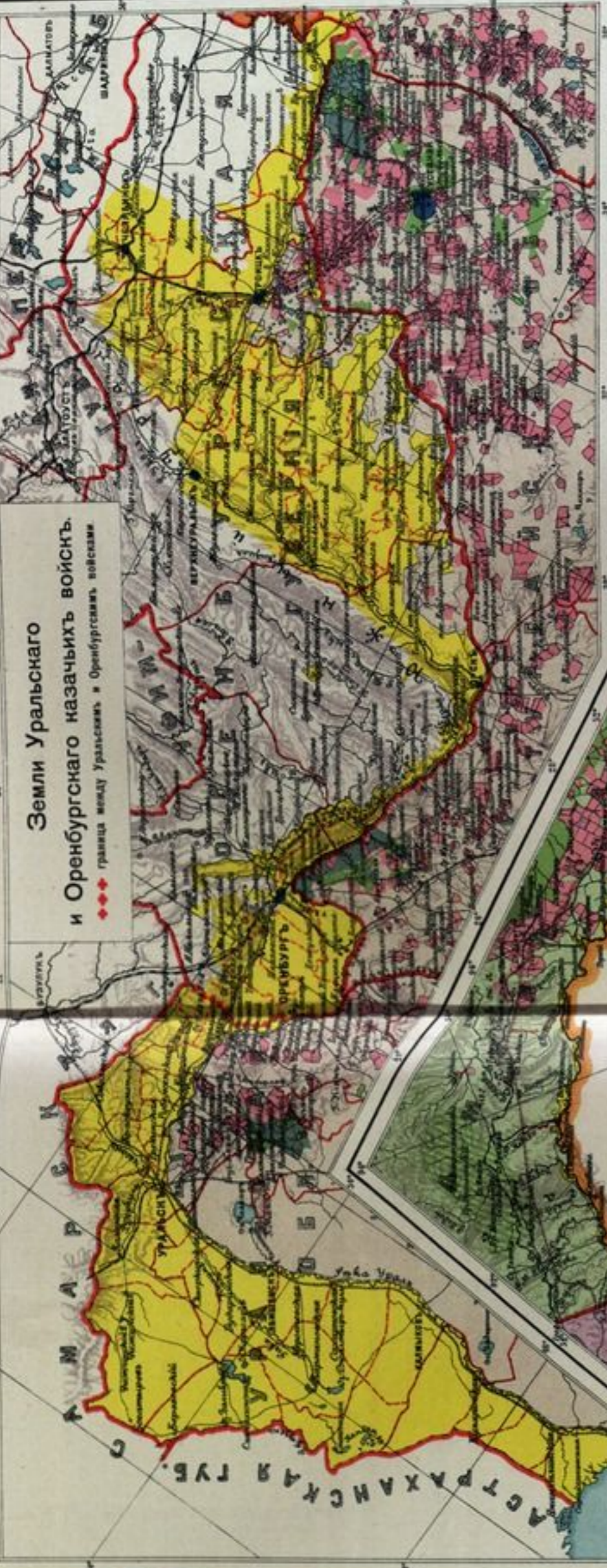
Казачьи войска.	Численность въ 1911 г. душъ обоого пола.	Землевладѣніе въ десятинахъ.
Уральское.	153.080	6.465.000
Оренбургское	492.250	7.440.000
Сибирское.	156.870	7.000.000
Семирѣченское	38.600	земельные надѣлы окончательно не отмежеваны.
Забайкальское	240.830	10.000.000
Амурское	39.060	земельные надѣлы окончательно не отмежеваны.
Уссурійское	30.830	

Казачьи сотни Иркутская и Енисейская и Якут-
скій городской полкъ особой территоріи не имѣютъ.



Земли

Сибирского казачьего войска.



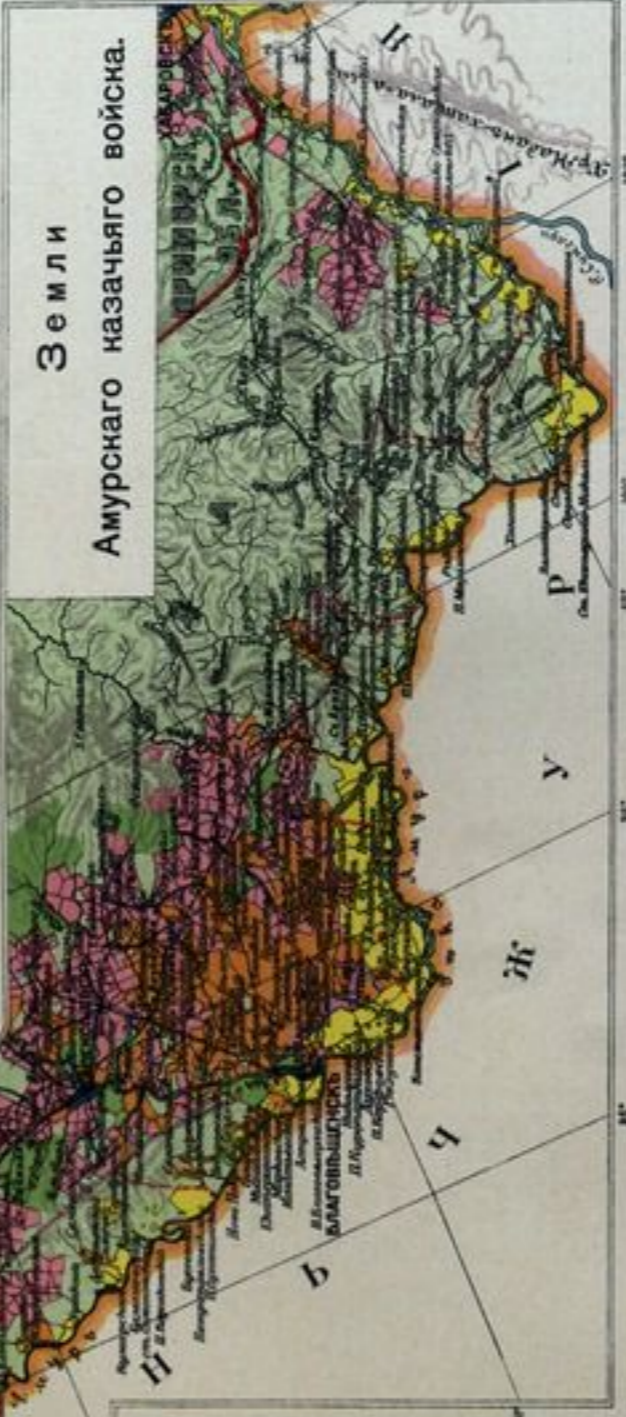
Земли Уральского

и Оренбургского казачьих войск.
--- граница между Уральским и Оренбургским войсками.



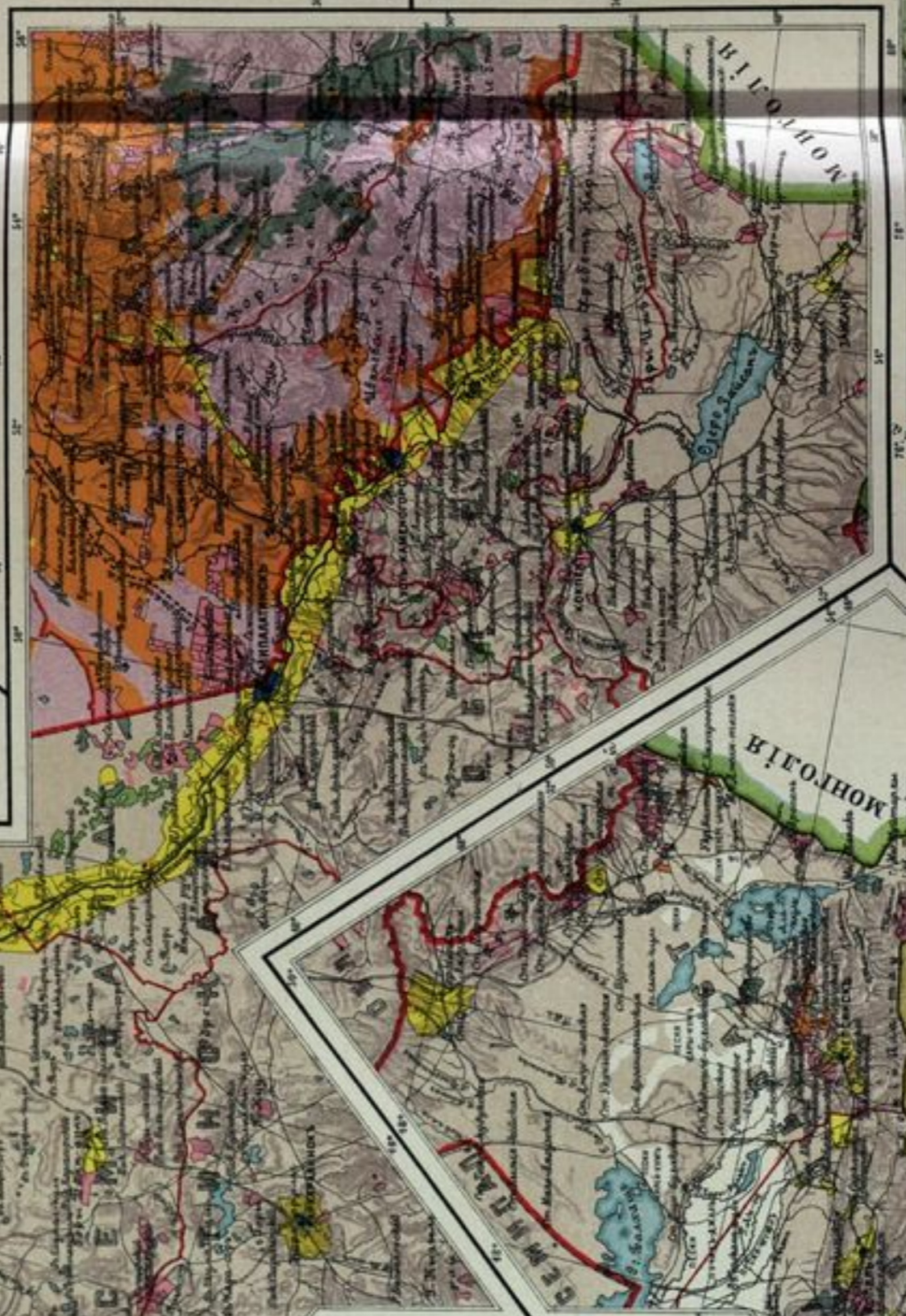
Земли

Уссурийского казачьего войска.



Земли

Амурского казачьего войска.



Земли Семиреченского казачьего войска.

КАРТА ЗЕМЕЛЬ НАЗАЧЬИХ ВОЙСКЪ.

Масштабъ 1:3.360.000.

- УСЛОВНЫЕ ЗНАКИ.
- казачьи земли.
 - переселенческие участки.
 - земля крестьянъ старожиловъ.
 - земля осѣдлыхъ инородцевъ.
 - земля городовъ и монастырей.
 - земли частнаго владѣнiя.
 - земли Императора Ея Величества.
 - земли единственнаго владѣнiя казны.
 - стѣпная и находящаяся въ пользованiи свободныхъ инородцевъ казенная территория.
 - государственная земля, состоящая въ пользованiи киргизовъ и другихъ кочующихъ инородцевъ.
 - селенiя съ цѣрквами.
 - граница станичныхъ округовъ.
 - граница отвода генерала Дроздова.

№ 38.

КАРТА

земель Алтайскаго округа Кабинета ЕГО ВЕЛИЧЕСТВА.

Общая площадь округа 41^{1/2} милл. дес.

(въ томъ числѣ Горный Алтай 13 м. д.).

Населеніе къ 1 Января 1911 г. около . 3 милл. душъ.

Уступлено кабинетскихъ зе-

мель крестьянамъ, горо-

дамъ и различнымъ учре-

жденіямъ 23^{1/2} милл. дес.

Изъ нихъ передано крестьянамъ . . 21^{1/2} " "

въ томъ числѣ по Высочайшему

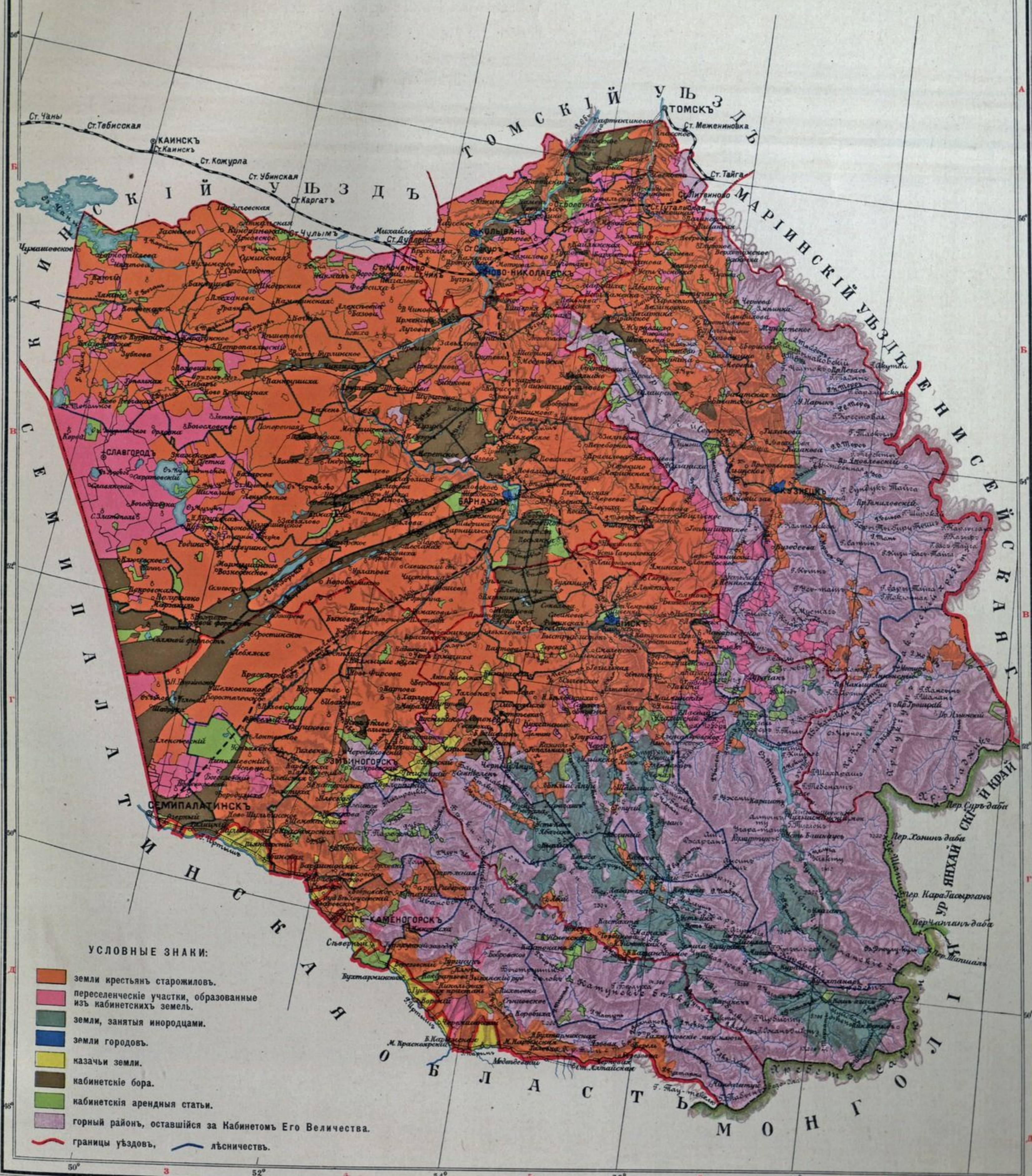
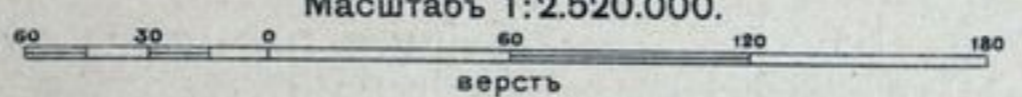
указу 19 сентября 1906 года подъ

устройство переселенцевъ свыше. 3 " "

КАРТА

земель Алтайскаго округа Кабинета ЕГО ВЕЛИЧЕСТВА.

Масштабъ 1:2.520.000.



УСЛОВНЫЕ ЗНАКИ:

- земли крестьянъ старожиловъ.
- переселенческіе участки, образованные изъ кабинетскихъ земель.
- земли, занятыя инородцами.
- земли городовъ.
- казацкіе земли.
- кабинетскіе бора.
- кабинетскія арендныя статьи.
- горный районъ, оставшійся за Кабинетомъ Его Величества.
- границы уѣздовъ, лѣсничествовъ.

№ 39.

КАРТА

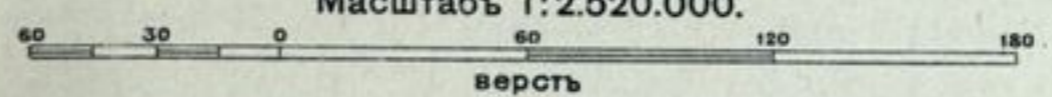
земель Нерчинского округа Кабинета ЕГО ВЕЛИЧЕСТВА.

Общая площадь округа	24.000.000 дес.
Отведено Забайкальскому казачьему войску .	10.000.000 „
Состоитъ въ пользованіи крестьянъ и ино- родцевъ	4.000.000 „

КАРТА

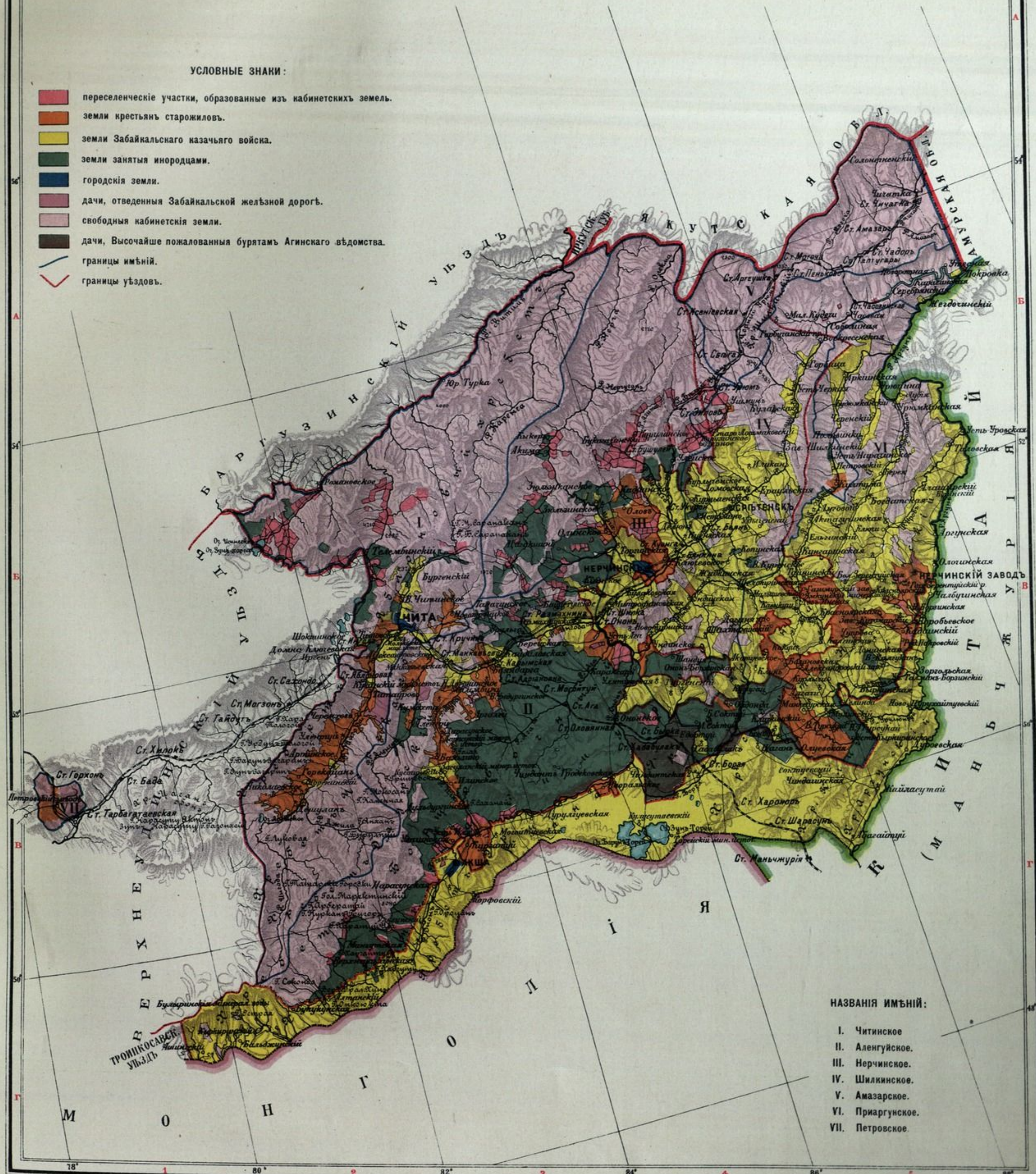
земель Нерчинского округа Кабинета ЕГО ВЕЛИЧЕСТВА.

Масштаб 1:2.520.000.



УСЛОВНЫЕ ЗНАКИ:

- переселенческие участки, образованные из кабинетских земель.
- земли крестьян старожилов.
- земли Забайкальского казачьего войска.
- земли заняты инородцами.
- городские земли.
- дачи, отведенныя Забайкальской желѣзной дорогѣ.
- свободныя кабинетскія земли.
- дачи, Высочайше пожалованныя бурятамъ Агинскаго вѣдомства.
- границы имѣній.
- границы уѣздовъ.



НАЗВАНІЯ ИМѢНІЙ:

- I. Читинское.
- II. Аленгуйское.
- III. Нерчинское.
- IV. Шилинское.
- V. Амазарское.
- VI. Приаргунское.
- VII. Петровское.

№ 40.

ПЛАНЪ

Мургабскаго ГОСУДАРЕВА имѣнія,

Закаспійской области, Мервскаго уѣзда.

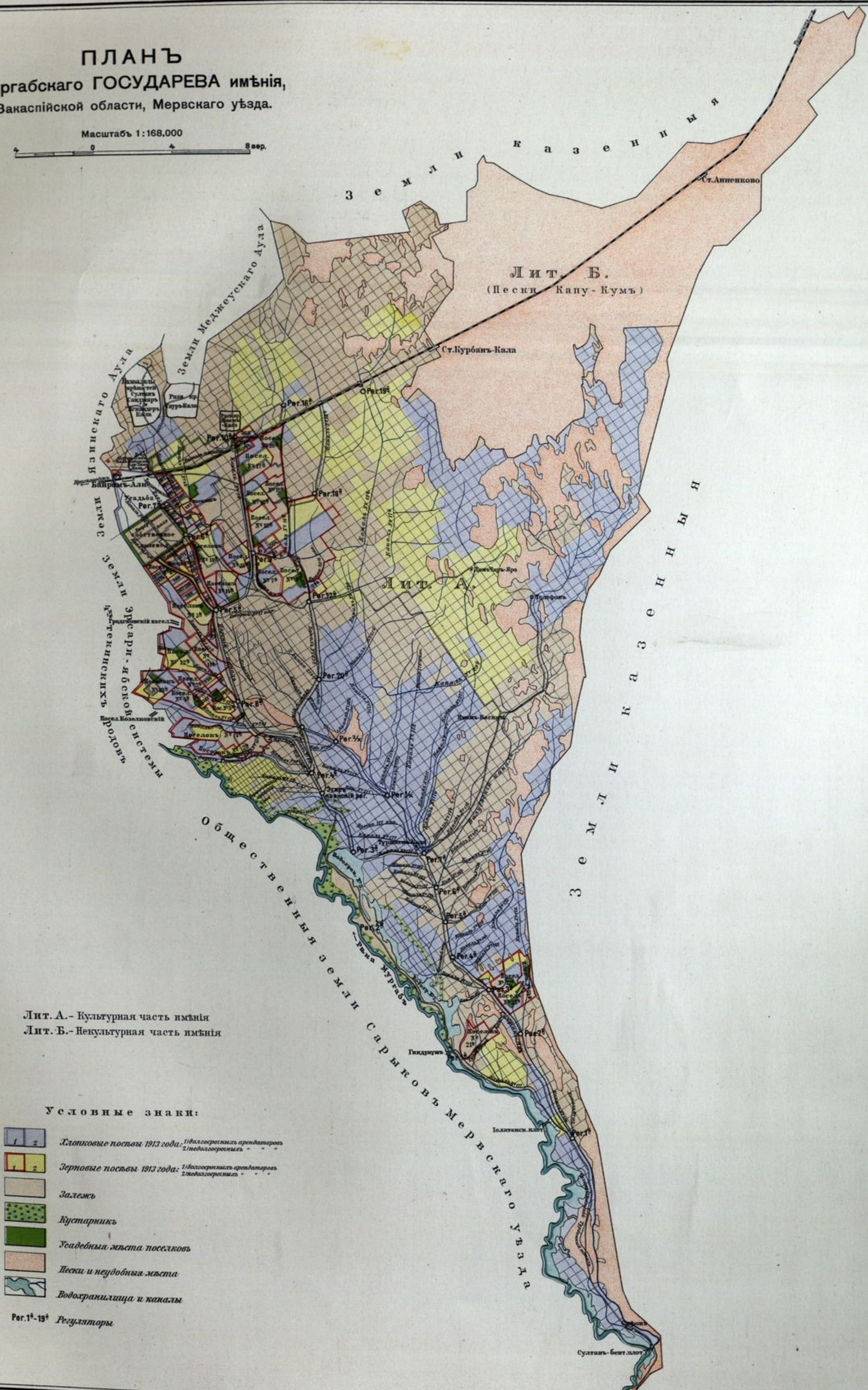
Масштабъ 4 версты въ дюймѣ.

Мургабское Государево имѣніе, занимая площадь 104.000 десятинъ, лежитъ въ жаркой Закаспійской лесовой равнинѣ, гдѣ земледѣліе возможно лишь при искусственномъ орошеніи. На р. Мургабѣ устроены три желѣзо-бетонныя плотины: Гиндукушская, Султанъ-бентская и Іолотанская, скопляющія зимнія и весеннія воды и дающія возможность оросить 25.000 десятинъ. На планѣ представлена сѣть каналовъ, выводящихъ оросительную воду изъ водохранилищъ на мелкіе земельные участки, на которые разбито все имѣніе. Главное культивируемое на орошенныхъ земляхъ растеніе—хлопокъ.

ПЛАНЪ


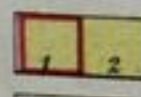






Мургабскаго ГОСУДАРЕВА имѣнія,
Закаспійской области, Мервскаго уѣзда.

Масштабъ 1:168,000
0 4 8 вер.



Лит. А. - Культурная часть имѣнія
Лит. Б. - Некультурная часть имѣнія

Условные знаки:

-  *Пшеничные поля 1913 года: 1) долготермическая аренда, 2) среднетермическая*
-  *Зерновые поля 1913 года: 1) долготермическая аренда, 2) среднетермическая*
-  *Залежь*
-  *Кустарникъ*
-  *Усадебныя мѣста поселковъ*
-  *Пески и неудобныя мѣста*
-  *Водохранилища и каналы*
-  *Регуляторы*

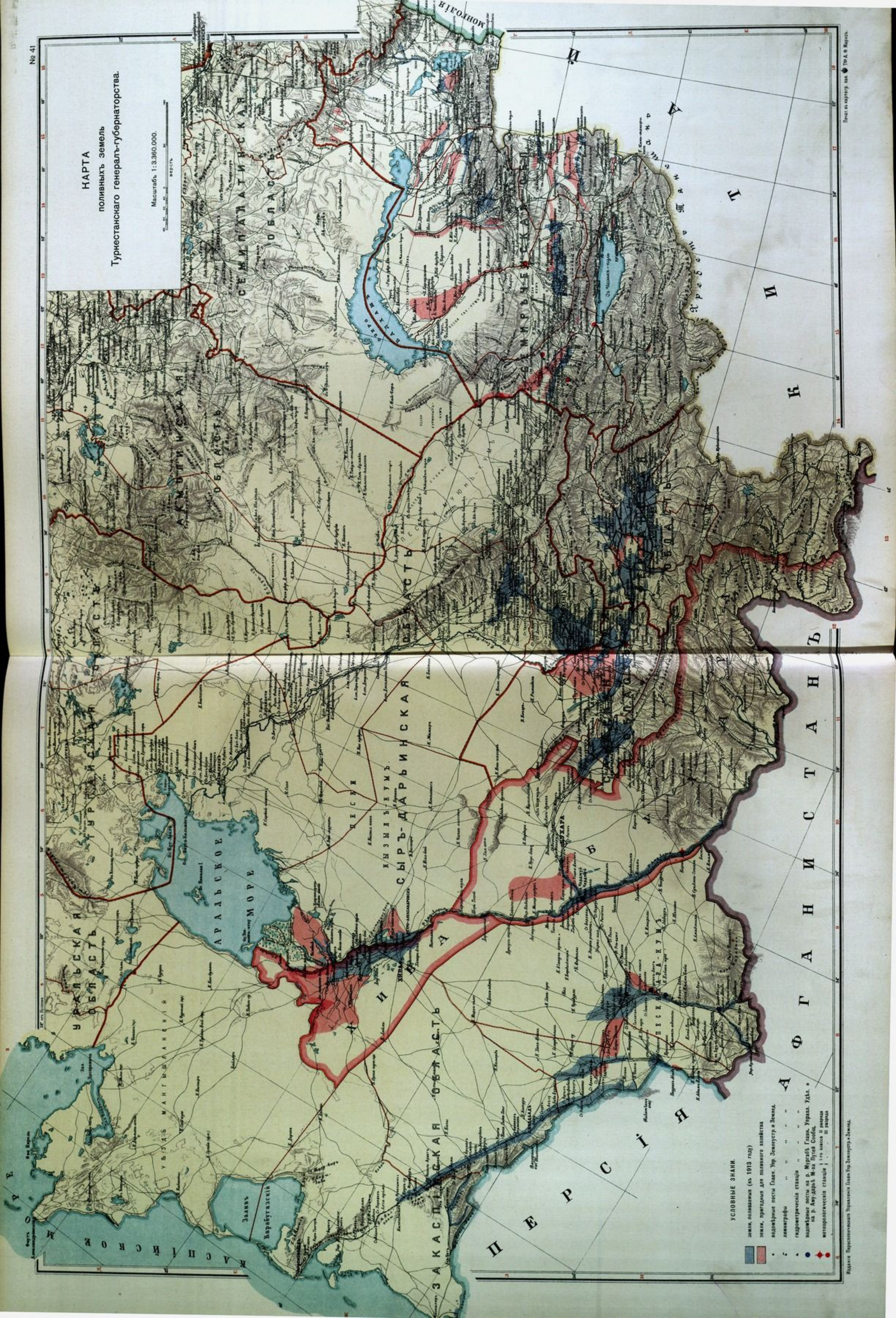
№ 41.

КАРТА ПОЛИВНЫХЪ ЗЕМЕЛЬ ТУРКЕСТАНА.

Въ жаркихъ лессовыхъ равнинахъ Туркестана земледѣліе ведется при искусственномъ орошеніи полей. Оросительная вода каналами (арыками) выводится на поля какъ изъ большихъ рѣкъ, такъ и мелкихъ горныхъ рѣчекъ. Къ 1913 году общая площадь орошаемыхъ земель составляла въ Русскомъ Туркестанѣ до 3 милл. дес. (синяя штриховка), а въ Бухарѣ и Хивѣ до 2 милл. дес. Водные запасы Туркестана даютъ возможность, при усовершенствованныхъ искусственныхъ сооруженіяхъ, оросить еще до 3 милл. дес. новыхъ земель пригодныхъ для полива (заштриховано краснымъ цвѣтомъ), т. е. удвоить существующую орошенную площадь.

КАРТА поливных земель Туркестанского генерал-губернаторства.

Масштаб 1:3.360.000.



УСЛОВНЫЕ ЗНАКИ

- земля, поливаемая (на 1913 год)
- земля, пригодная для полевого хозяйства
- водопольные посты Главн. Упр. Землеустр. и Земед.
- лампаграфы
- гидрометрические станции
- водопольные посты на р. Мургаб, Глаз, Урала, Удда, на р. Амударья и на притоки Сосисы
- метеорологические станции I сго массы II разряда

Издана Первостепенным Уралским Главн. Упр. Землеустр. и Земед.

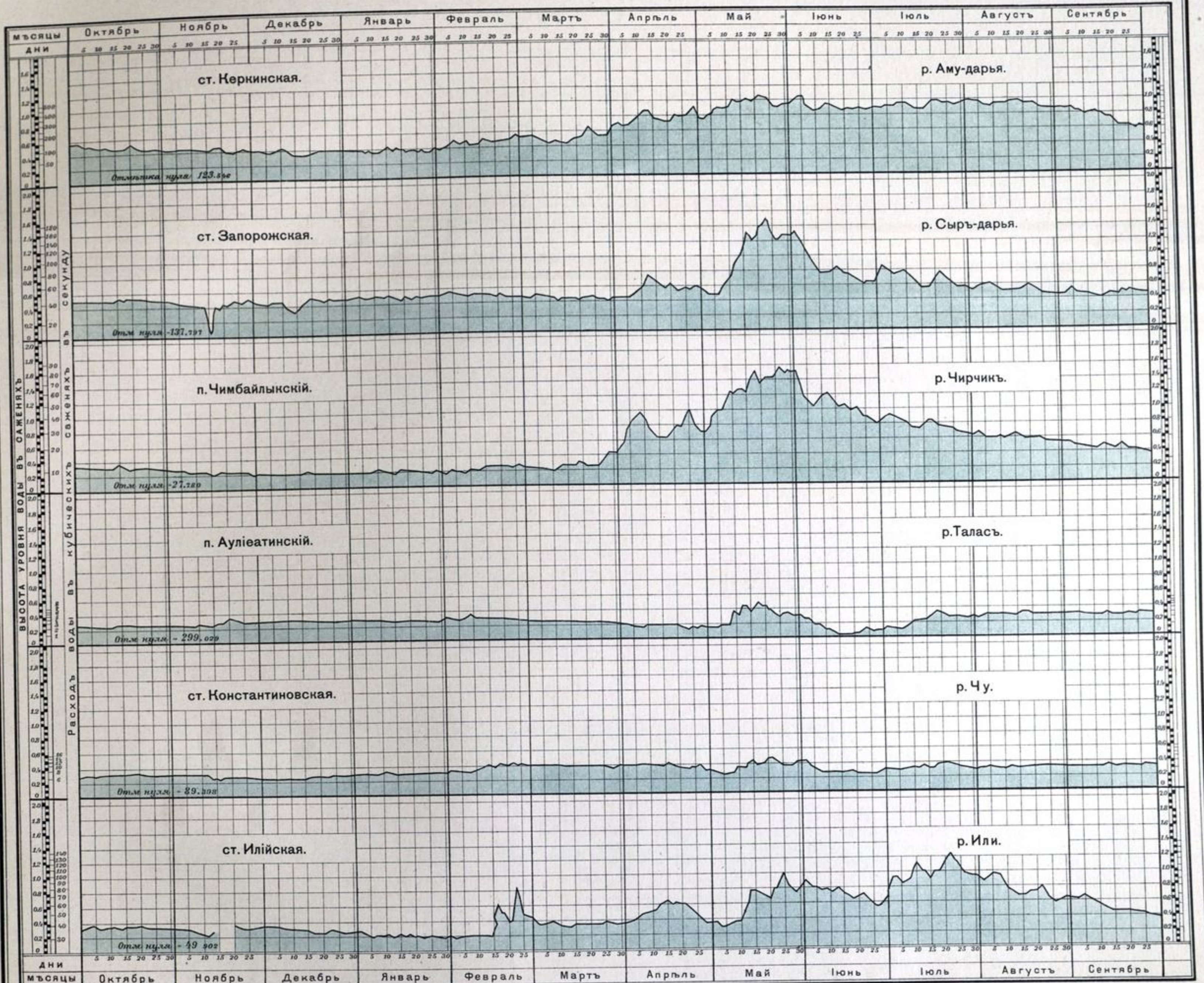
№№ 42 и 43.

ГИДРОТЕХНИЧЕСКІЯ ДІАГРАММЫ.

Главныя Туркестанскія рѣки, изъ которыхъ при помощи оросительныхъ каналовъ вода выводится для полива пахотныхъ земель, берутъ начало въ горахъ и питаются снѣговыми и ледниковыми водами. Рѣкамъ этимъ неизвѣстны весеннія половодья, обычно свойственныя рѣкамъ Европейскимъ. Наболѣе высокая вода въ нихъ, а вмѣстѣ съ тѣмъ и наибольшее использование воды для полива пашень, приходится на май—іюль—время усиленнаго таянія снѣговъ въ горахъ.

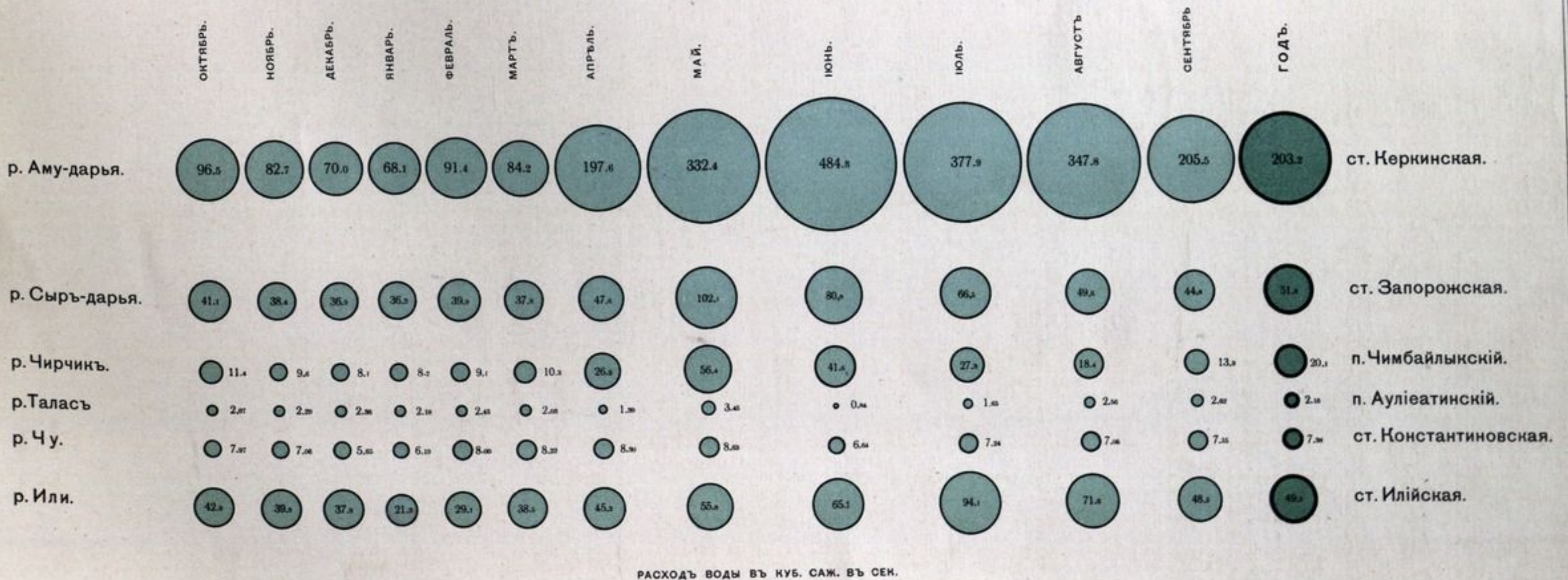
ГРАФИКЪ

колебаній уровня воды въ рѣкахъ Туркестанскаго края за 1910-11 годы.



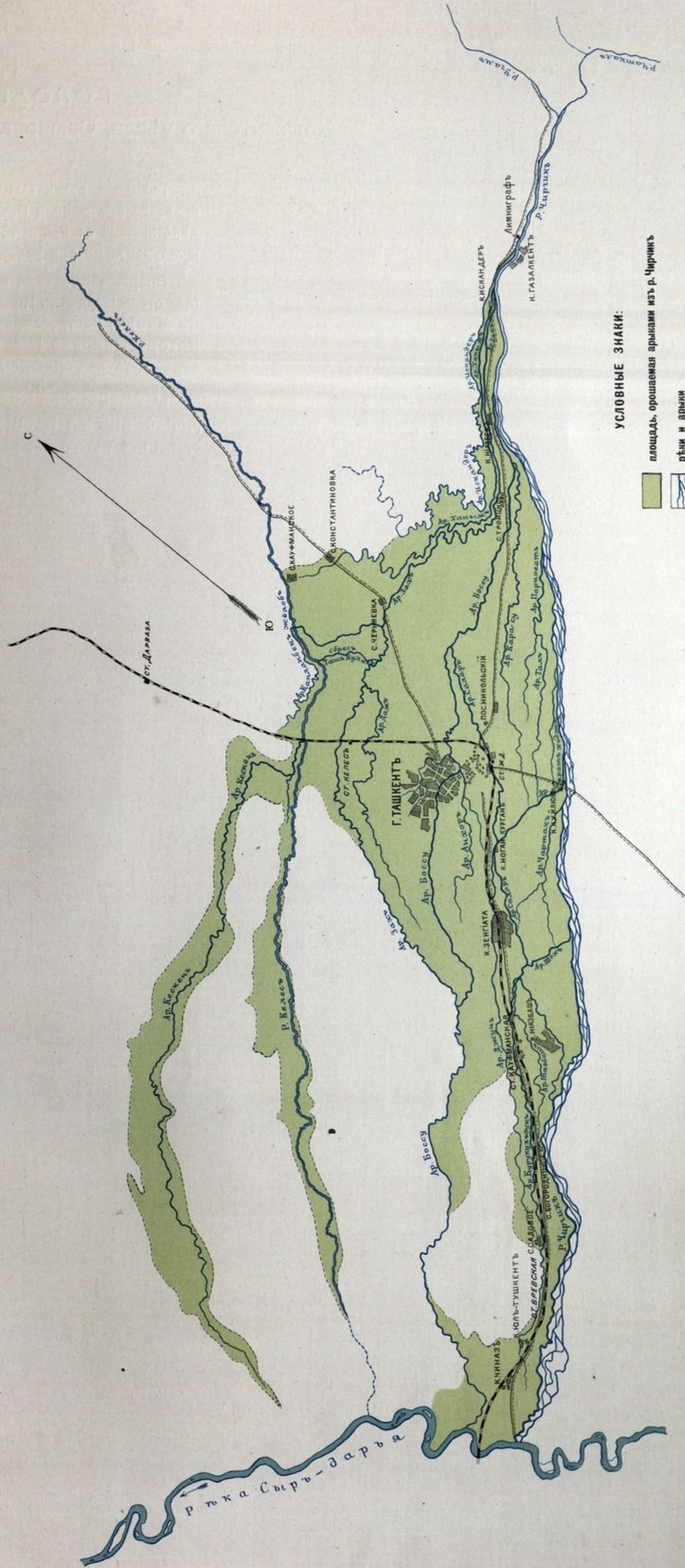

ДИАГРАММА

среднихъ за мѣсяць расходовъ воды рѣкъ Туркестана за 1911 годъ.



ОРОСИТЕЛЬНАЯ СИСТЕМА РЪНИ ЧИРЧИКЪ Ташкентскаго уѣзда, Сыръ-дарьинской области.

Масштабъ 1:336.000



УСЛОВНЫЕ ЗНАКИ:

- площадь, орошаемая арыками изъ р. Чирчикъ
- рѣки и арыки
- селенія

№ 45.

КАРТА
ГОЛОДНОЙ СТЕПИ

Ходжентскаго уѣзда, Самаркандской области, съ окрестностями.

Голодная степь Самаркандской области, гдѣ заканчивается постройкой Романовскій оросительный каналъ, дѣйствующій съ осени 1913 года, становится цѣнной для культуры лишь при условіи орошенія.


Впервые выведена вода изъ Сыръ-дарьи въ Голодную степь Великимъ Княземъ Николаемъ Константиновичемъ, построившимъ въ 1898 году каналъ „Императора Николая I“ для орошенія 12.000 десятинъ, — первое русское оросительное сооруженіе въ Туркестанѣ.

„Романовскій“ каналъ устроенъ въ 1913 г. для орошенія площади въ 80.000 десятинъ; одной изъ вѣтвей его является и каналъ Николая I.

КАРТА ГОЛОДНОЙ СТЕПИ

Ходжентского уезда, Самаркандской области, съ окрестностями.

Масштабъ 1:525.000



УСЛОВНЫЕ ЗНАКИ.

- орошаемая земля
- рисовые посты
- тугай (затопляемая мѣста рѣчной поймы)
- болота
- пески



- площадь, орошаемая Романовским каналомъ
- площадь, орошаемая каналомъ Императора Николая I
- Романовскій каналъ
- каналъ Императора Николая I
- вѣтви и распредѣлители
- водоотводные каналы
- искусственныя сооружеія
- опытное поле

№ 46.

КАРТА

осушенія Барабинской степи Томской губ., Каинскаго уѣзда.

*Барабинская степь занимаетъ площадь около $4\frac{1}{4}$ милл. десятинь. Поверхность ея заболочена. Съ 1895 года, со времени приступа къ постройкѣ Сибирской желѣзной дороги, было приступлено къ ея осушенію въ цѣляхъ заселенія русскими переселенцами. До 1913 года осушительными каналами, обслуживающими свыше $1\frac{1}{2}$ милл. десятинь, осушено и предоставлено населенію до 250 тысячъ десятинь земли.








КАРТА

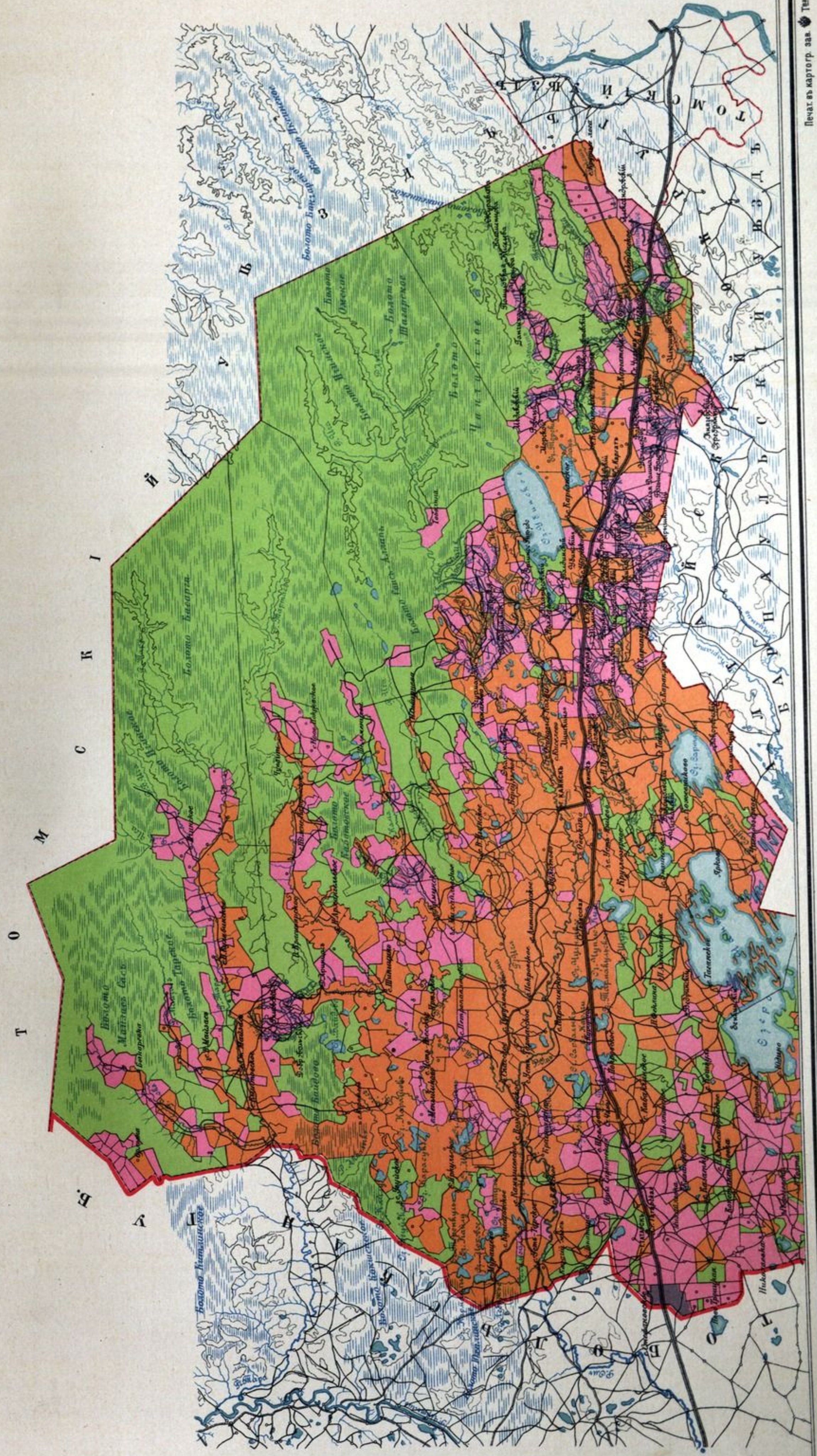
осушения Барабинской степи Томской губ., Наинского уезда.

Масштаб 1:1.260.000.



УСЛОВНЫЕ ЗНАКИ:

-  каналы
-  расчётная рѣзь
-  переселенческие участки
-  земли крестьянъ старожиловъ
-  казенныя лѣсныя дачи и оброчныя статьи
-  земли частнаго владѣнія
-  болота



КАРТА ПРОМЫСЛОВЪ АЗІАТСКОЙ РОССІИ.

Главное занятіе русскаго населенія, а также осѣдлыхъ туземцевъ Туркестана—земледѣліе (желтый цвѣтъ).

Въ Западной Сибири вдоль линіи желѣзной дороги, кромѣ земледѣлія, развито маслодѣліе (штриховка).

Киргизы, тунгусы Забайкалья, якуты и буряты главный источникъ существованія имѣютъ отъ кочевого скотоводства (зеленый цвѣтъ). Въ послѣдніе годы киргизы и буряты все болѣе и болѣе занимаются земледѣліемъ и переходятъ къ осѣдлому образу жизни.

Кочующіе и бродячіе инородцы сѣвера Сибири занимаются оленеводствомъ (коричневая полоса), охотой (крестики) и рыбными промыслами (черточки).

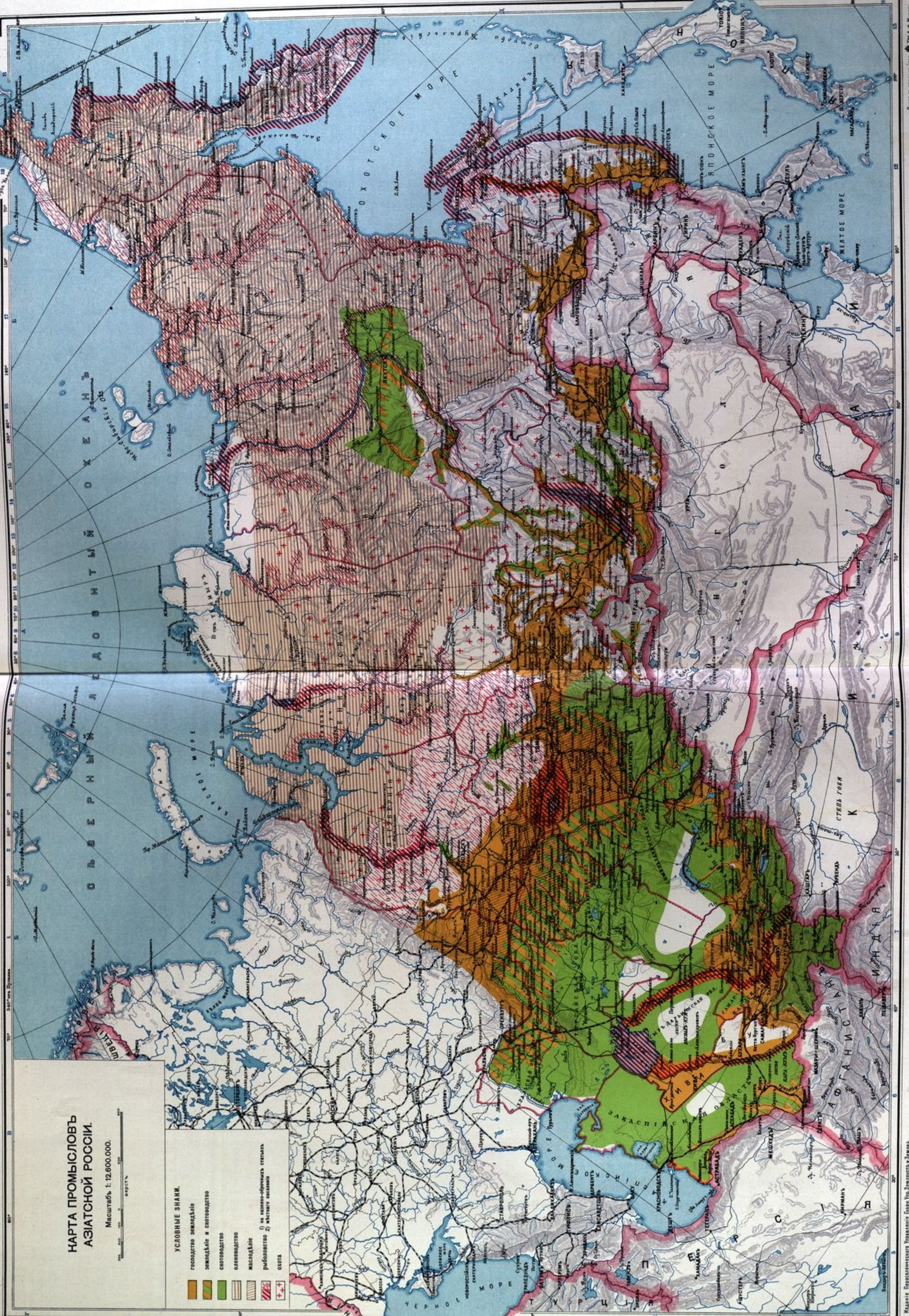
На Тихоокеанскомъ и Охотскомъ побережьяхъ, въ низовьяхъ Колымы, на Байкалѣ и Оби, и озерѣ Чаны, Аральскомъ морѣ, Сырь-дарьѣ и Аму-дарьѣ обозначены особой штриховкой казенныя рыболовныя статьи.

КАРТА ПРОМЫСЛОВЪ АЗИАТСКОЙ РОССИИ.

Масштабъ 1:12.600.000.

УСЛОВНЫЕ ЗНАКИ.

-  государственные земледельцы
 -  земледельцы и скотоводство
 -  скотоводство
 -  оленеводство
 -  рыболовство
 -  промысловый оленеводство
 -  оленеводство
 -  оленеводство
- 1) на казенно-оборванных землях
2) в частной собственности



№№ 48—51.

КАРТОГРАММЫ ПО СЕЛЬСКОМУ ХОЗЯЙСТВУ
АЗИАТСКОЙ РОССИИ.

- 48—Яровые посѣвы
- 49—Озимые посѣвы
- 50—Пшеница
- 51—Рожь





№№ 52—55.

**КАРТОГРАММЫ ПО СЕЛЬСКОМУ ХОЗЯЙСТВУ
АЗИАТСКОЙ РОССИИ**

- 52—Распространение ячменя
- 53—Коневодство
- 54—Крупный рогатый скотъ
- 55—Мелкій скотъ





№ 57.

КАРТА ЛѢСОВЪ АЗІАТСКОЙ РОССІИ.

Площадь, покрытая лѣсомъ въ Азіатской Россіи, достигаетъ миллиарда десятинь. До настоящаго времени обслѣдована только четвертая часть этого пространства (270 милл. десятинь).

Изъ обслѣдованной площади лѣсовъ казнѣ принадлежитъ до 240 милл. десятинь, Кабинету Его Величества 15 милл. десятинь и казачьимъ войскамъ 15 милл. десятинь.

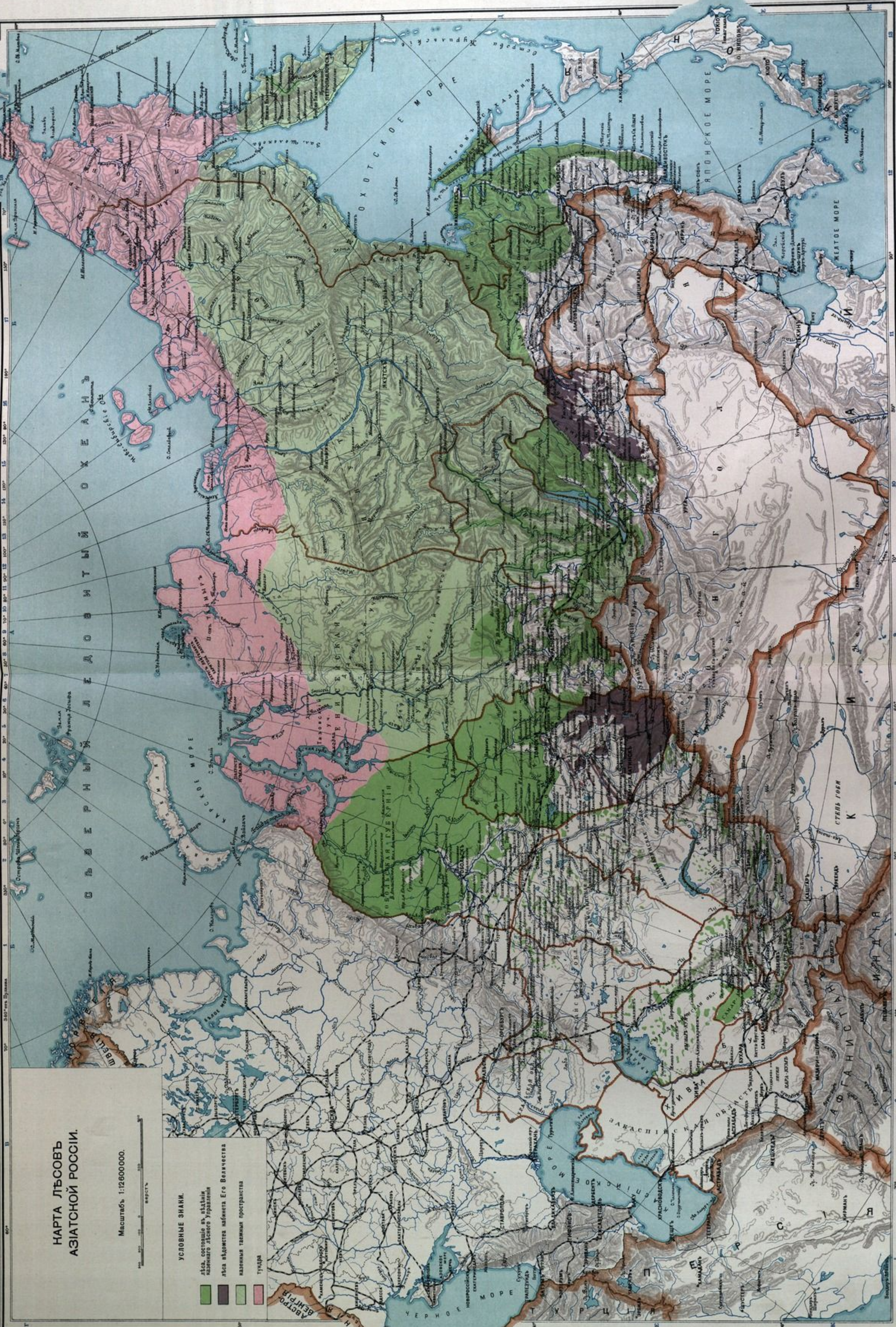
Большинство Сибирскихъ лѣсовъ состоитъ изъ лиственныхъ породъ, но среди нихъ не мало цѣнныхъ кедровыхъ роцъ, сосновыхъ боровъ, еловыхъ и пихтовыхъ насажденій.

КАРТА ЛЬСОВЪ АЗИАТСКОЙ РОССИИ.

Масштабъ 1:12600000.

УСЛОВНЫЕ ЗНАКИ.

- дѣла, состояще въ вѣдѣніи назаннаго Лѣсного Управленія
- дѣла вѣдомствъ кабинета Его Величества
- казенныя таежныя пространства
- тундра



КАРТА ПУТЕЙ СООБЩЕНИЯ АЗИАТСКОЙ РОССИИ.

ЖЕЛѢЗНЫЯ ДОРОГИ.

Желѣзныя дороги существующія:

	Число верстъ.	
Великій Сибирскій путь:	Сибирская	3.059
	Забайкальская	1.431
	Восточно-Китайская	1.503
	Уссурійская	717
	<hr/>	6.710
Тюмень-Омская	537	
Ташкентская	2.090	
Средне-Азиатская	2.368	
Кокандъ-Наманганская	86	

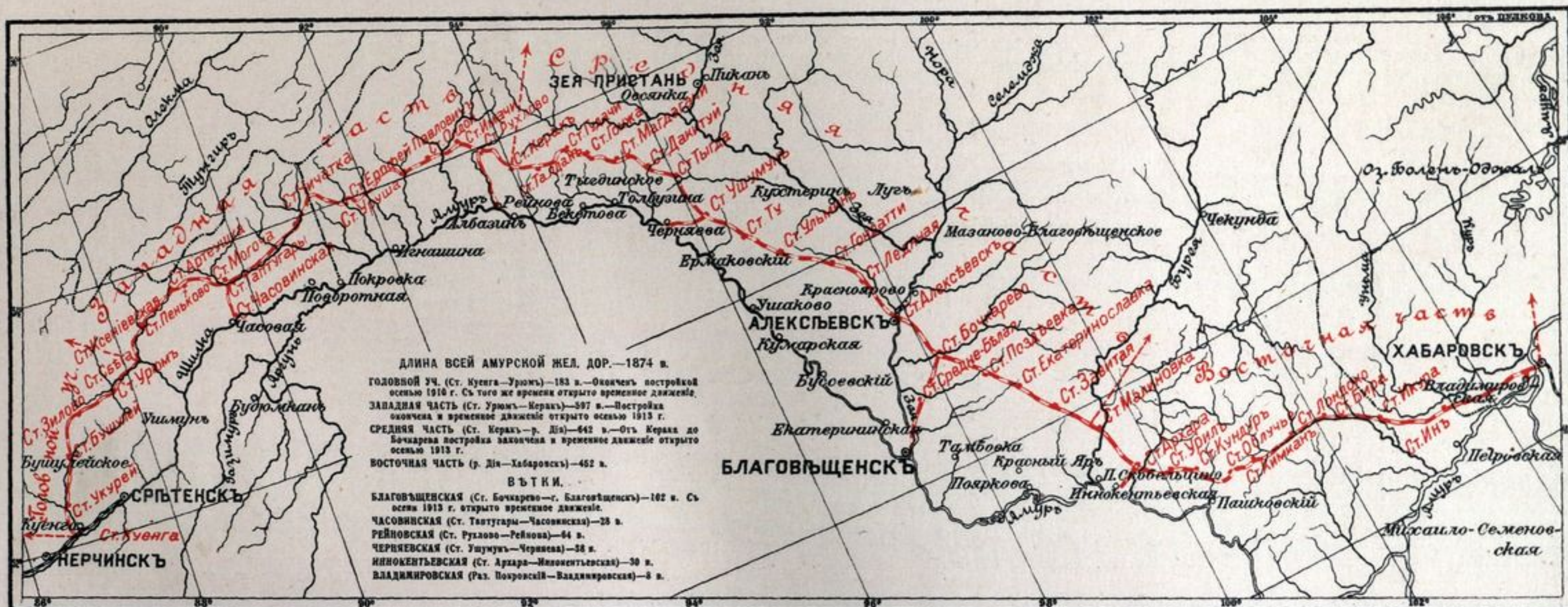
Желѣзныя дороги строящіяся:

Троицкъ-Кустанай	130
Татарскъ-Славгородъ	296
Новониколаевскъ-Барнауль-Семипалатинскъ съ вѣткою на Бійскъ	770
Ачинскъ-Минусинская	350
Амурская	1.756
Арысь-Пишпекъ	700
Бухарская	1.000
Наманганъ-Джелабадъ	100

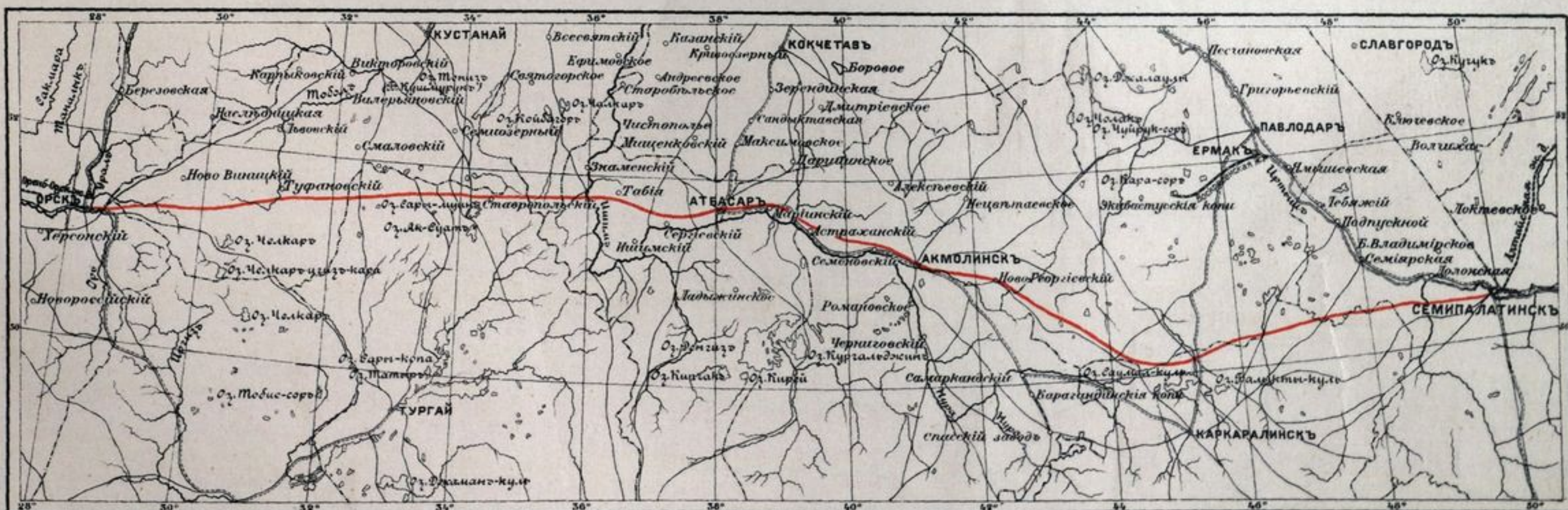
Желѣзныя дороги проектируемыя:

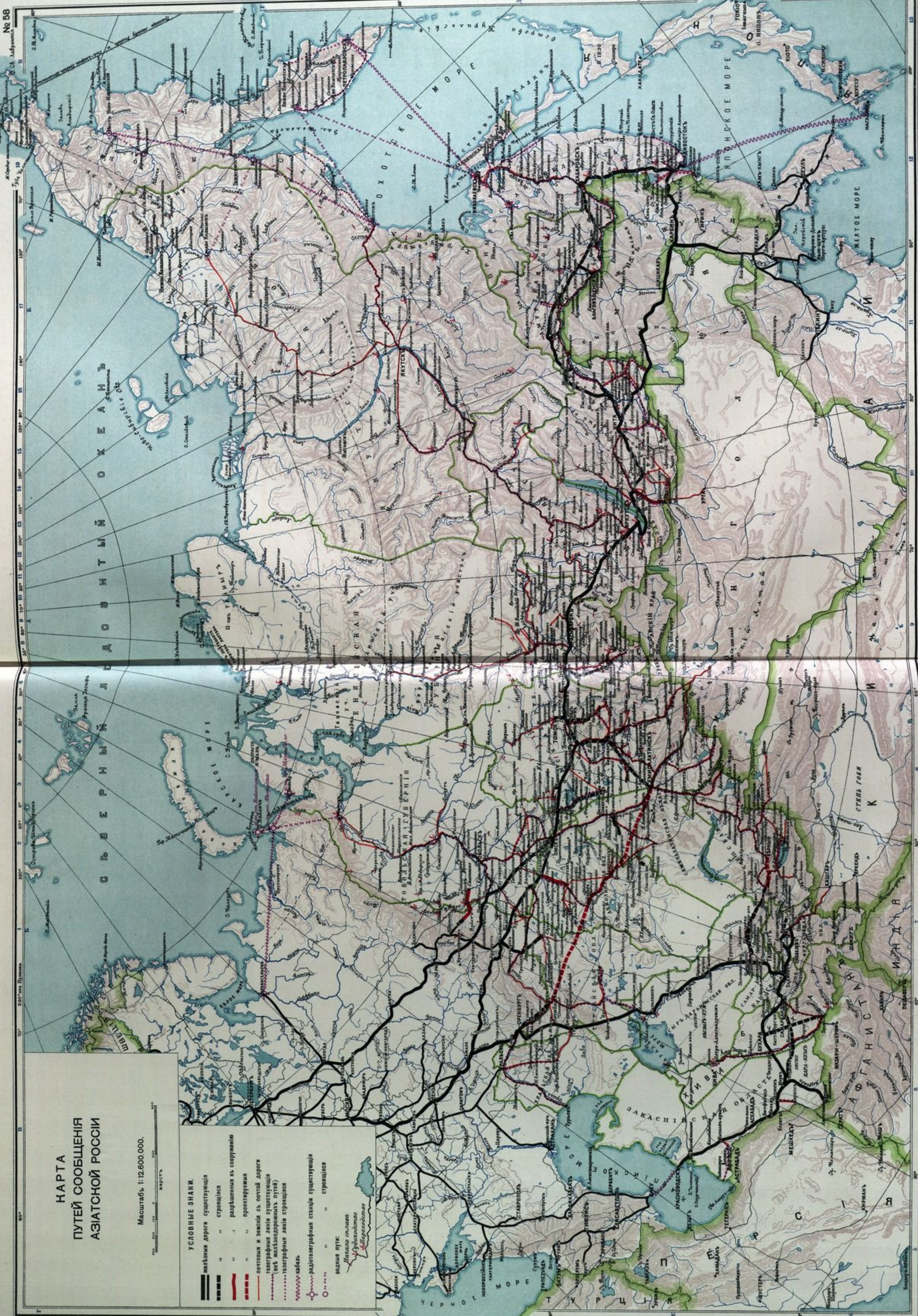
Южная Сибирская	2.000
Грунтовыхъ дорогъ, сооруженныхъ Переселенческимъ Управленіемъ	11.448

АМУРСКАЯ ЖЕЛѢЗНАЯ ДОРОГА.




ПРОЕКТИРУЕМОЕ НАПРАВЛЕНІЕ ЮЖНО-СИБИРСКОЙ ЖЕЛѢЗНОДОРОЖНОЙ МАГИСТРАЛИ.





**КАРТА
ПУТЕЙ СООБЩЕНИЯ
АЗИАТСКОЙ РОССИИ**

Масштаб 1:12.600.000.



УСЛОВНЫЕ ЗНАКИ.

- существующая автомобильная дорога
- строящаяся автомобильная дорога
- разрешенная к сооружению автомобильная дорога
- проектируемая автомобильная дорога
- почтовые и заказные пункты
- телеграфные линии существующие (включая железнодорожные)
- телеграфные линии строящиеся
- радиотелеграфные станции существующие
- радиотелеграфные станции строящиеся
- водные пути: Далекого судоходства, Среднего судоходства, Малого судоходства

№ 58а.

ПОЧТОВО-ТЕЛЕГРАФНАЯ КАРТА
АЗИАТСКОЙ РОССИИ

ПОЧТОВО-ТЕЛЕГРАФНАЯ КАРТА АЗИАТСКОЙ РОССИИ

(СХЕМАТИЧЕСКАЯ)

СОСТАВЛЕННАЯ ГЛАВНЫМЪ УПРАВЛЕНІЕМЪ ПОЧТЪ И ТЕЛЕГРАФОВЪ къ 1914 году.

Масштабъ: 1:10,000,000

У С Л О В Н И Ц Е З Н А К И:

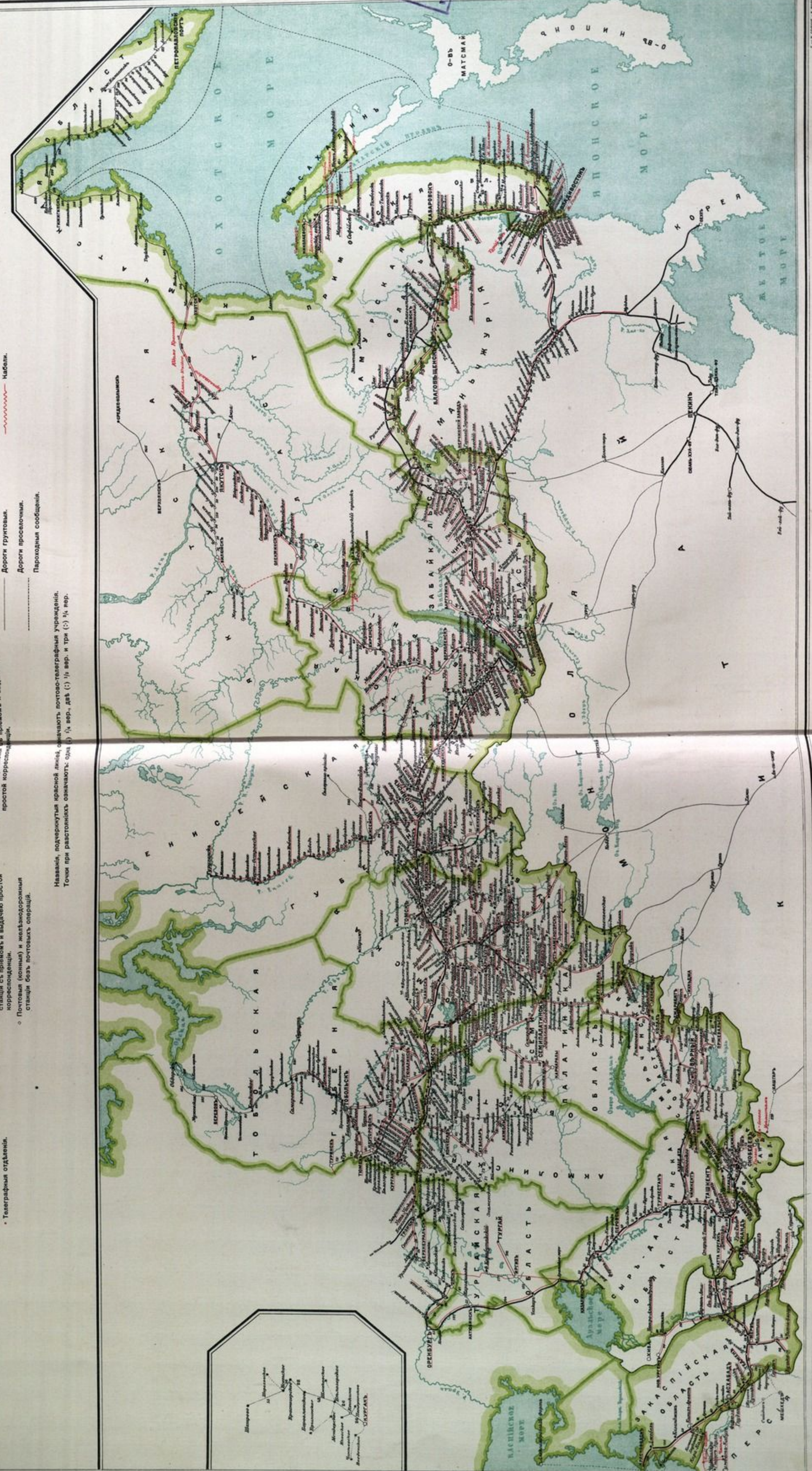
- Почтово-телеграфныя и почтовые моторы.
- Почтово-телеграфныя и почтовые отдѣленія.
- Телеграфныя отдѣленія.
- ▽ Жѣлѣзнодорожныя станции съ приѣмомъ и выдачею всякаго рода корреспонденціи.
- Почтовые (конныя) и жѣлѣзнодорожныя станции съ приѣмомъ и выдачею простой корреспонденціи.
- Почтовая (конныя) и жѣлѣзнодорожныя станции безъ почтовыхъ операцій.

- Воюстыя правленія съ приѣмомъ и выдачею всякаго рода корреспонденціи.
- Воюстыя правленія съ приѣмомъ и выдачею простой корреспонденціи.

- Жѣлѣзныя дороги открытыя.
- Жѣлѣзныя дороги строящіяся.
- Дороги грунтовыя.
- Дороги проселочныя.
- Пароходныя сообщенія.

- Телеграфныя линіи существующія.
- Телеграфныя линіи строящіяся.
- Кабели.

Названія, подчеркнутыя красной линіей, означаютъ почтово-телеграфныя учрежденія. Точки при равностояннхъ означаютъ: одна (:) 1/4 вер., два (:) 1/2 вер., три (:) 3/4 вер.



ГЕРБЫ ГУБЕРНІЙ и ОБЛАСТЕЙ АЗИАТСКОЙ РОССИИ.

ГЕРБЫ ГУБЕРНІЙ и ОБЛАСТЕЙ АЗИАТСКОЙ РОССИИ.

Высочайше утверждён: 5-го Июля 1878 года.



ГЕРБЪ **Тобольской губерніи.**

Въ золотомъ щитѣ червленая атаманская булава, на которой чернѣй шитъ Ермака круглый, украшенный драгоцѣнными камнями, между двумя косвенно накрестъ положенными червлеными знаменами съ черными дрекками и острями отъ копыя. Щитъ увѣнчанъ Императорскою короною и окруженъ золотыми дубовыми листьями, соединенными Андреевскою лентою.

Тобольской губерніи.



ГЕРБЪ РОССИЙСКОЙ ИМПЕРІИ.

Высочайше утверждён: 5-го Июля 1878 года.



ГЕРБЪ **Томской губерніи.**

Въ зеленомъ щитѣ серебряный конь съ червлеными глазами и языкомъ. Щитъ увѣнчанъ Императорскою короною и окруженъ золотыми дубовыми листьями, соединенными Андреевскою лентою.

Томской губерніи.

Высочайше утверждён: 5-го Июля 1878 года.



ГЕРБЪ **Енисейской губерніи.**

Въ червленомъ щитѣ золотой левъ, съ лазуревыми глазами и языкомъ, и черными когтями, держащій въ правой лапѣ золотую лапу, а въ лѣвой таковой же серпъ. Щитъ увѣнчанъ Императорскою короною и окруженъ золотыми дубовыми листьями, соединенными Андреевскою лентою.

Енисейской губерніи.

Высочайше утверждён: 5-го Июля 1878 года.



ГЕРБЪ **Иркутской губерніи.**

Въ серебряномъ щитѣ чернѣй бѣгущій бобръ, съ червлеными глазами, держащій во рту червленого соболя. Щитъ увѣнчанъ Императорскою короною и окруженъ золотыми дубовыми листьями, соединенными Андреевскою лентою.

Иркутской губерніи.

Высочайше утверждён: 12-го Апрѣля 1859 года.



ГЕРБЪ **Забайкальской области.**

Въ золотомъ полѣ восьмиконечный палисадъ, червленый, съ зеленою, сопровождаемый въ верху червленою буйволовою головою съ серебряными глазами и языкомъ. Щитъ увѣнчанъ древнею Царскою короною и окруженъ золотыми дубовыми листьями, соединенными Александровскою лентою.

Забайкальской области.

Высочайше утверждён: 5-го Июля 1878 года.



ГЕРБЪ **Якутской области.**

Въ серебряномъ щитѣ чернѣй орелъ, держащій въ когтяхъ черленаго соболя. Щитъ увѣнчанъ древнею Царскою короною и окруженъ золотыми дубовыми листьями, соединенными Александровскою лентою.

Якутской области.

Высочайше утверждён: 5-го Июля 1878 года.



ГЕРБЪ **Амурской области.**

Въ зеленомъ щитѣ серебряный волнообразный поясъ, сопровождаемый во главѣ щита тремя золотыми о восьми лучахъ звѣздами. Щитъ увѣнчанъ древнею Царскою короною и окруженъ золотыми дубовыми листьями, соединенными Александровскою лентою.

Амурской области.

Высочайше утверждён: 5-го Июля 1878 года.



ГЕРБЪ **Приморской области.**

Въ серебряномъ щитѣ лазуревый столбъ, между двухъ черныхъ сопокъ, съ червлеными пламенами. Щитъ увѣнчанъ древнею Царскою короною и окруженъ золотыми дубовыми листьями, соединенными Александровскою лентою.

Приморской области.

Высочайше утверждён: 22-го Июля 1851 года.



ГЕРБЪ **Камчатской области.**

Въ серебряномъ щитѣ три сопки или черныя огнедышащія горы. Щитъ увѣнчанъ древнею Царскою короною и окруженъ золотыми дубовыми листьями, соединенными Александровскою лентою.

Камчатской области.

Высочайше утверждён: 5-го Июля 1878 года.



ГЕРБЪ **Уральской области.**

Въ зеленомъ щитѣ три серебряныя горы, на которыхъ поставлены на срединѣ золотая булава, а на крайнихъ золотые же бунчуки, на которыхъ таковыя же подумбѣсы, концами вверхъ, увѣнчанные золотыми же острями отъ копыя. Въ лазуревой, волнообразной оконечности щита, серебряная рыба. Щитъ увѣнчанъ древнею Царскою короною и окруженъ золотыми дубовыми листьями, соединенными Александровскою лентою.

Уральской области.

Высочайше утверждён: 5-го Июля 1878 года.



ГЕРБЪ **Тургайской области.**

Въ черленомъ щитѣ два золотыхъ косвенно накрестъ положенныхъ копыя, сопровождаемая по бокамъ таковыми же противопоставленными оторванными конскими головами съ лазуревыми глазами и языками. Щитъ увѣнчанъ древнею Царскою короною и окруженъ золотыми дубовыми листьями, соединенными Александровскою лентою.

Тургайской области.

Высочайше утверждён: 5-го Июля 1878 года.



ГЕРБЪ **Акмолинской области.**

Въ зеленомъ щитѣ серебряный памятникъ съ двумя остроконечными башнями и куполомъ въ срединѣ, сопровождаемый въ главѣ щита золотымъ подумбѣсцемъ. Щитъ увѣнчанъ древнею Царскою короною и окруженъ золотыми дубовыми листьями, соединенными Александровскою лентою.

Акмолинской области.

Высочайше утверждён: 5-го Июля 1878 года.



ГЕРБЪ **Семипалатинской области.**

Въ лазуревомъ полѣ золотой съ червлеными глазами и уздами верблюдъ, сопровождаемый во главѣ щита серебряною о пяти лучахъ, надъ таковыми же подумбѣсцемъ, рогами вверхъ, звѣздою. Щитъ увѣнчанъ древнею Царскою короною и окруженъ золотыми дубовыми листьями, соединенными Александровскою лентою.

Семипалатинской области.

Высочайше утверждён: 31 Января 1890 года.



ГЕРБЪ **Жетысайской области.**

Въ лазуревомъ щитѣ съ золотою оконечностью серебряный тигръ, безъ когтей съ червлеными глазами и языкомъ, держащій въ правой лапѣ золотой лукъ съ таковою же поршиною тетивою. Щитъ увѣнчанъ древнею Царскою короною и окруженъ золотыми дубовыми листьями, соединенными Александровскою лентою.

Жетысайской области.

Высочайше утверждён: 31-го Января 1890 года.



ГЕРБЪ **Самаркандской области.**

Въ лазуревомъ щитѣ серебряный волнообразный поясъ, сопровождаемый по бокамъ двумя золотыми вѣтвями тутоваго дерева. Въ серебряной дамасцированной главѣ щита знакъ тами (печать) Тамерлана, т. е. три черныхъ кольца 1 и 2. Щитъ увѣнчанъ древнею Царскою короною и окруженъ золотыми дубовыми листьями, соединенными Александровскою лентою.

Самаркандской области.

Высочайше утверждён: 5-го Июля 1878 года.



ГЕРБЪ **Сыр-дарьинской области.**

Въ золотомъ щитѣ лазуревый волнообразный поясъ, сопровождаемый сверху и внизу двумя зелеными опрокинутыми виноградными листьями. Щитъ увѣнчанъ древнею Царскою короною и окруженъ золотыми дубовыми листьями, соединенными Александровскою лентою.

Сыр-дарьинской области.

Высочайше утверждён: 31-го Января 1890 года.



ГЕРБЪ **Ферганской области.**

Въ серебряномъ щитѣ лазуревый поясъ, сопровождаемый тремя червлеными шелковичными бабочками 2 и 1. Щитъ увѣнчанъ древнею Царскою короною и окруженъ золотыми дубовыми листьями, соединенными Александровскою лентою.

Ферганской области.

Высочайше утверждён: 5-го Июля 1878 года.



ГЕРБЪ **Семирѣченской области.**

Въ черленомъ щитѣ золотой опрокинутый подумбѣсць. Глава щита золотая, увѣнчаная Россійскими Государственными орденами. Щитъ увѣнчанъ древнею Царскою короною и окруженъ золотыми дубовыми листьями, соединенными Александровскою лентою.

Семирѣченской области.

ГЕРБЫ ГУБЕРНІЙ и ОБЛАСТЕЙ АЗИАТСКОЙ РОССИИ.

ГЕРБЫ ГУБЕРНІЙ и ОБЛАСТЕЙ АЗИАТСКОЙ РОССИИ.



Тобольской губерніи.



ГЕРБЪ РОССІЙСКОЙ ИМПЕРІИ.



Томской губерніи.



Енисейской губерніи.



Иркутской губерніи.



Забайкальской области.



Якутской области.



Амурской области.



Приморской области.



Камчатской области.



Уральской области.



Тургайской области.



Акмолинской области.



Семипалатинской области.



Закаспійской области.



Самаркандской области.



Сырь-дарьинской области.



Ферганской области.



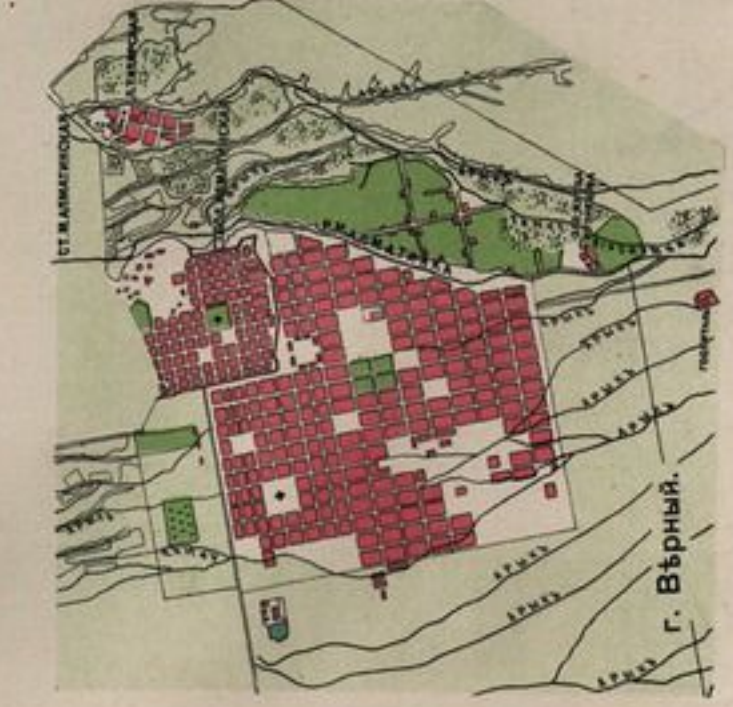
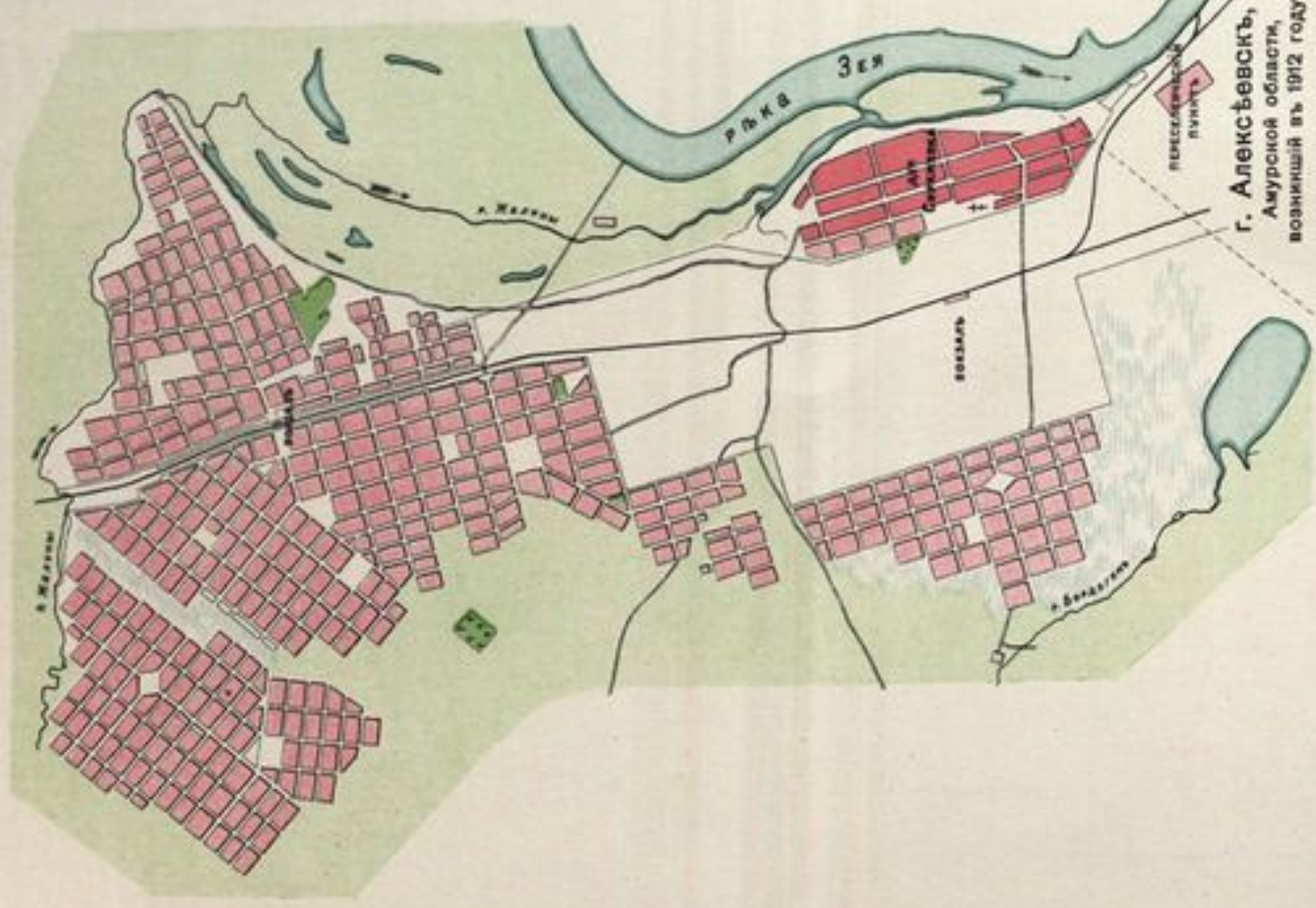
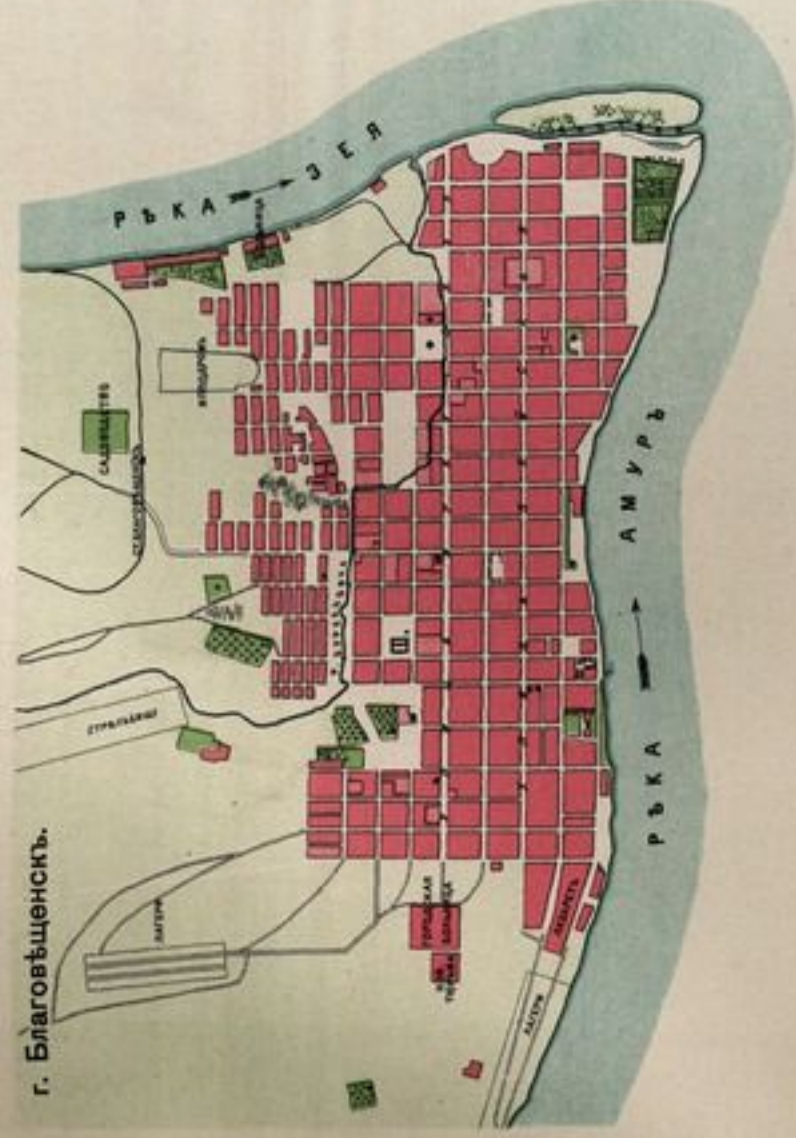
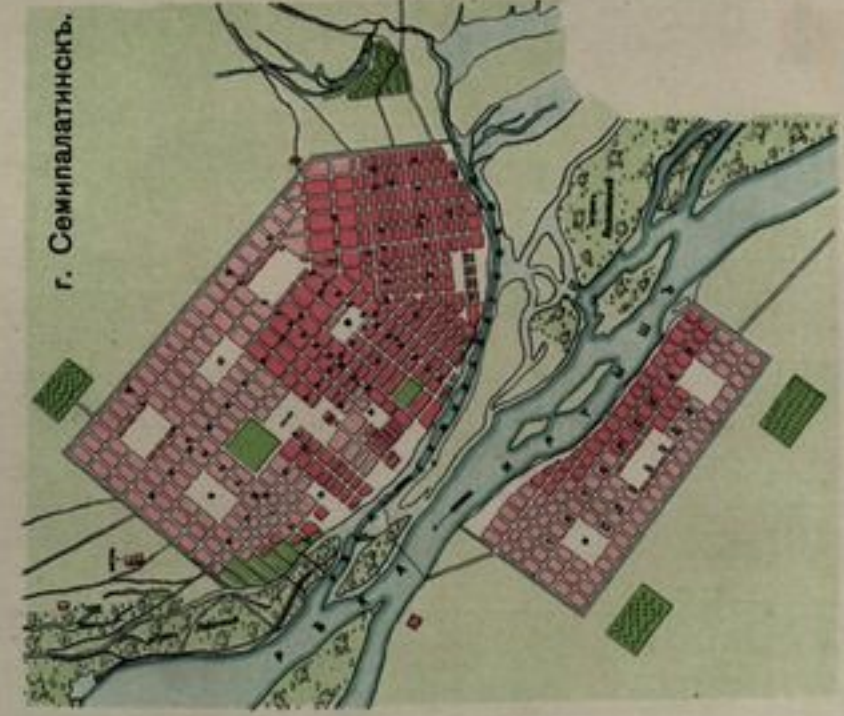
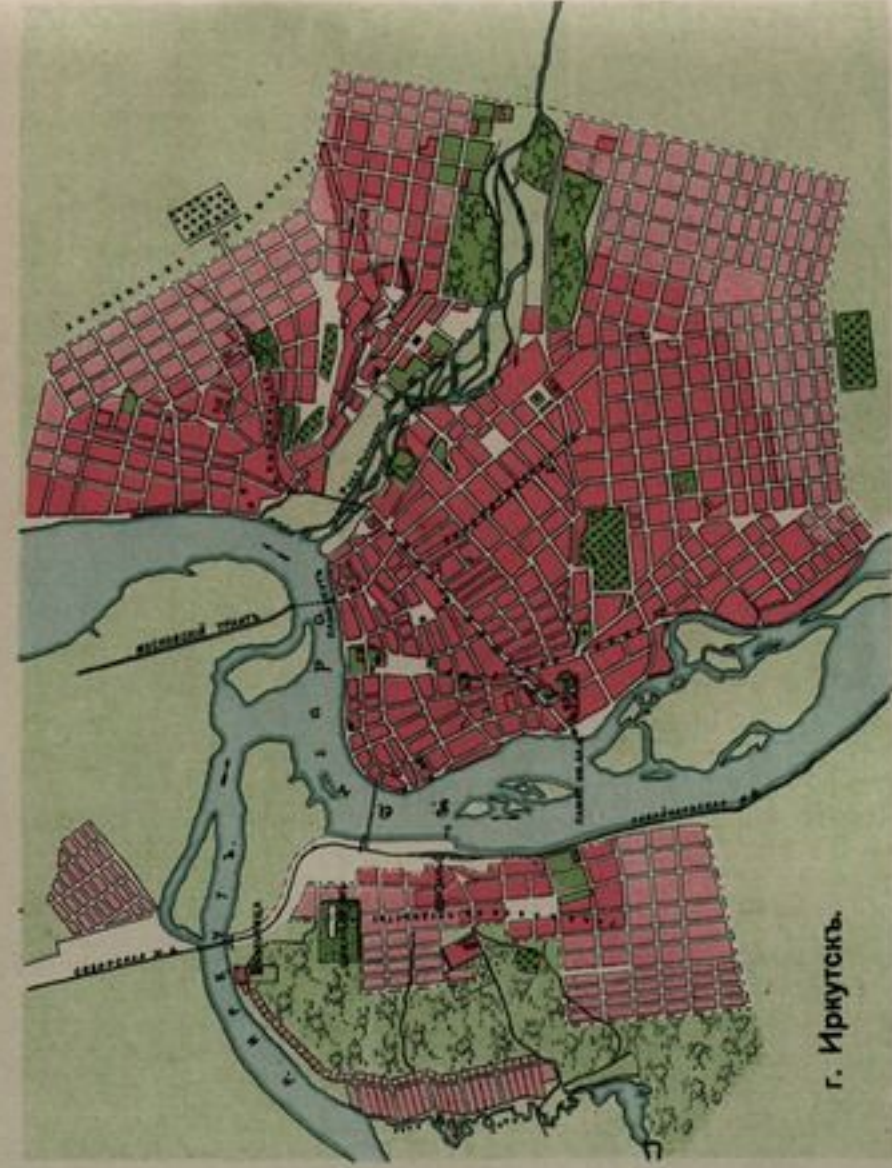
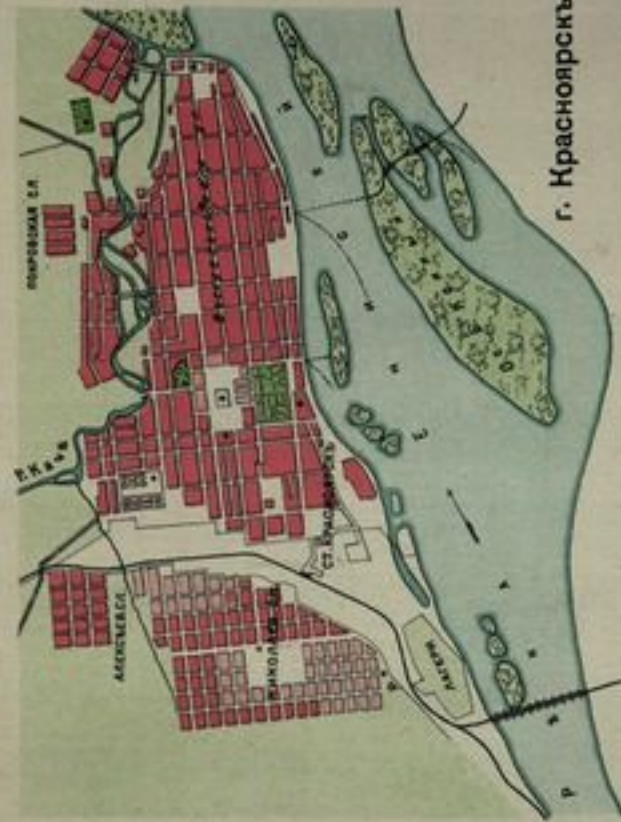
Семиръчѣнской области.

№ 60.

ГЛАВНѢЙШІЕ ГОРОДА АЗИАТСКОЙ РОССИИ

П Л А Н ы главнейших городов Азиатской России.

Масштаб: 1:50.400.
0 600 1200 км.



- Условные знаки:
- кварталы заселенные.
 - " незаселенные.
 - сады.
 - кладбища.
 - + церкви, мечети.
 - леса и кустарники.
 - выгон.

НАСЕЛЕННОСТЬ ГОРОДОВ АЗИАТСКОЙ РОССИИ, на 1 янв. 1911 года.



ЗАДОЛЖЕННОСТЬ ГОРОДОВ АЗИАТСКОЙ РОССИИ, на 1 янв. 1911 года. (в тысячах рублей.)



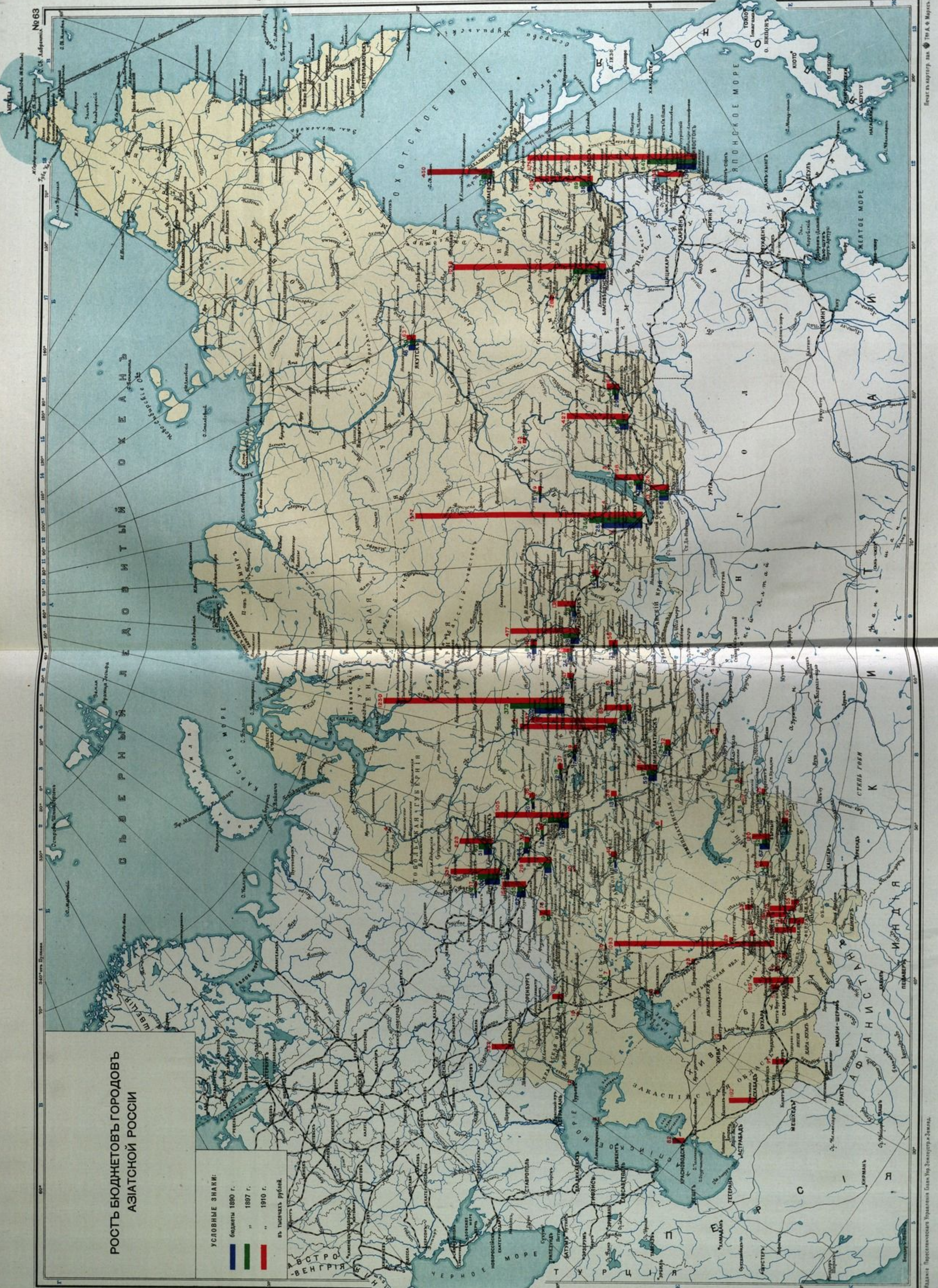
№ 63.

БЮДЖЕТЪ ГОРОДОВЪ АЗІАТСКОЙ РОССІИ.

Бюджеты городовъ Азіатской Россіи стали быстро увеличиваться послѣ проведенія Сибирской желѣзной дороги. Наибольшій бюджетъ имѣлъ въ 1910 году г. Иркутскъ— $1\frac{1}{2}$ милл. рублей (въ 1890 году 280 тыс. рублей), Томскъ въ 1910 году— $1\frac{1}{4}$ милл. рублей (въ 1890 году—200 тыс.), Владивостокъ—1,2 милл. рублей, Ташкентъ и Благовѣщенскъ, бюджеты которыхъ съ 1890 года выросли вчетверо, по 1 милл. рублей. Прочіе города расходуютъ менѣе милліона рублей.

РОСТЪ БЮДЖЕТОВЪ ГОРОДОВЪ АЗИАТСКОЙ РОССИИ

УСЛОВНЫЕ ЗНАКИ:
 бюджетъ 1880 г.
 " " 1897 г.
 " " 1910 г.
 въ тысячахъ рублей.



РОСТЪ БЮДЖЕТОВЪ ГОРОДОВЪ АЗИАТСКОЙ РОССИИ

УСЛОВНЫЕ ЗНАКИ:
 ■ бюджеты 1890 г.
 ■ " 1897 г.
 ■ " 1910 г.
 в тысячах рублей.



№ 64.

ВЫВОЗЪ ТОВАРОВЪ ИЗЪ АЗИАТСКОЙ РОССИИ

Вывезено изъ Азиатской Россіи всѣхъ товаровъ:

въ 1905 году	150	милл.	пудовъ.
черезъ пять лѣтъ	300	" "	" "

Въ томъ числѣ: а) хлѣба:

въ 1905 г.	40	милл.	пудовъ.
черезъ пять лѣтъ болѣе	80	" "	" "

б) хлопка:

въ 1905 г.	5	" "	" "
черезъ пять лѣтъ	10	" "	" "

в) масла:

въ 1905 г.	2,5	" "	" "
черезъ пять лѣтъ	4,3	" "	" "

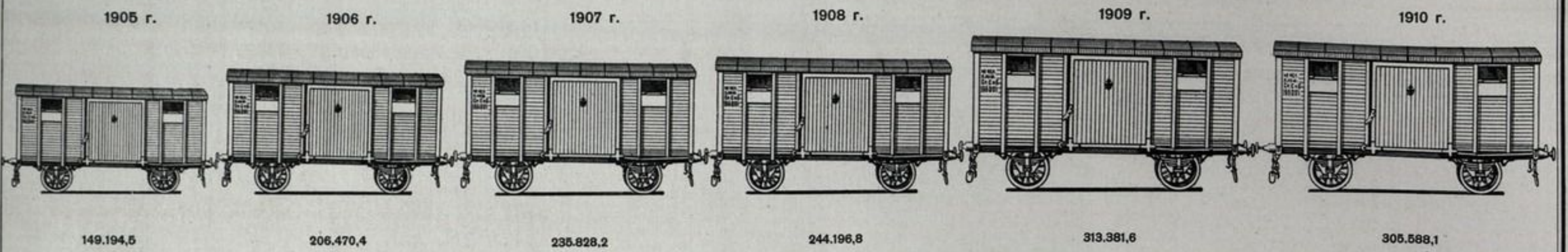
г) рыбы:

въ 1905 г.	0,3	" "	" "
черезъ пять лѣтъ	2,3	" "	" "

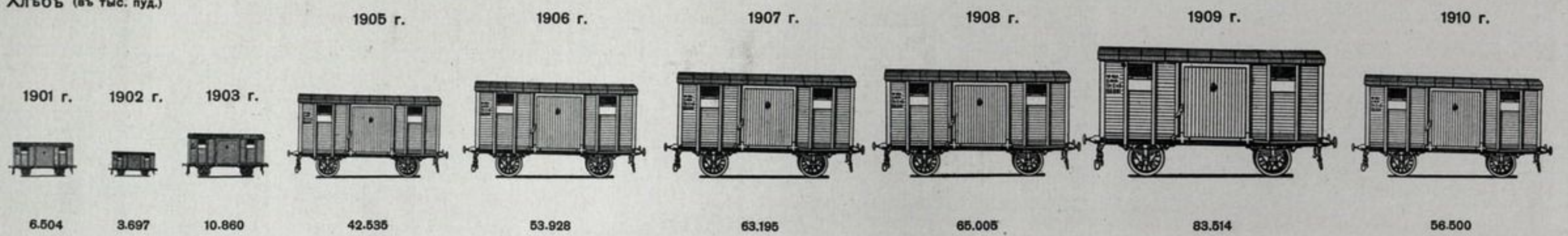
ДИАГРАММА

вывоза товаровъ изъ Азіатской Россіи.

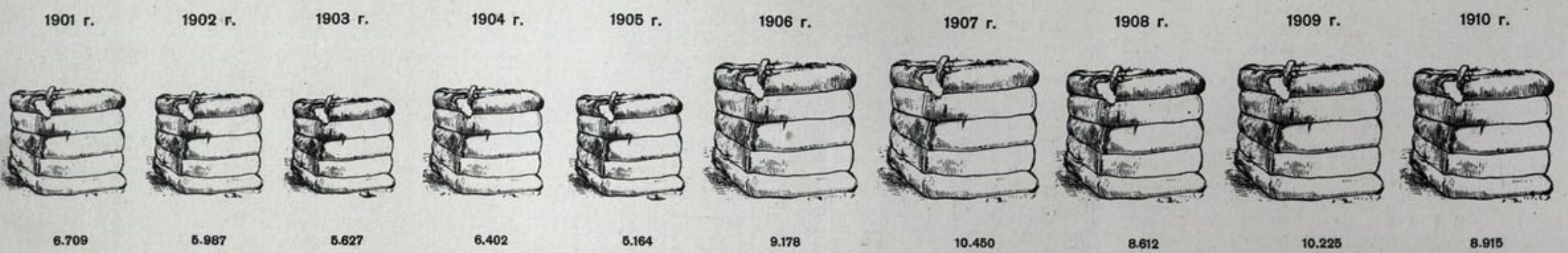
Вывозъ всѣхъ товаровъ (въ тыс. пуд.)



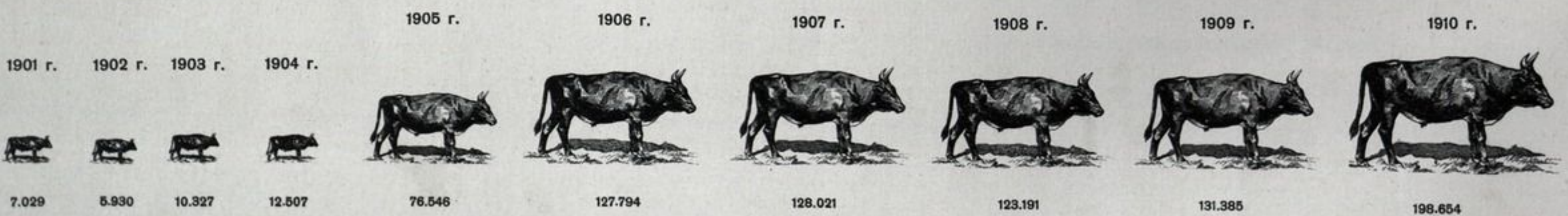
Хлѣбъ (въ тыс. пуд.)




Хлопокъ (въ тыс. пуд.)



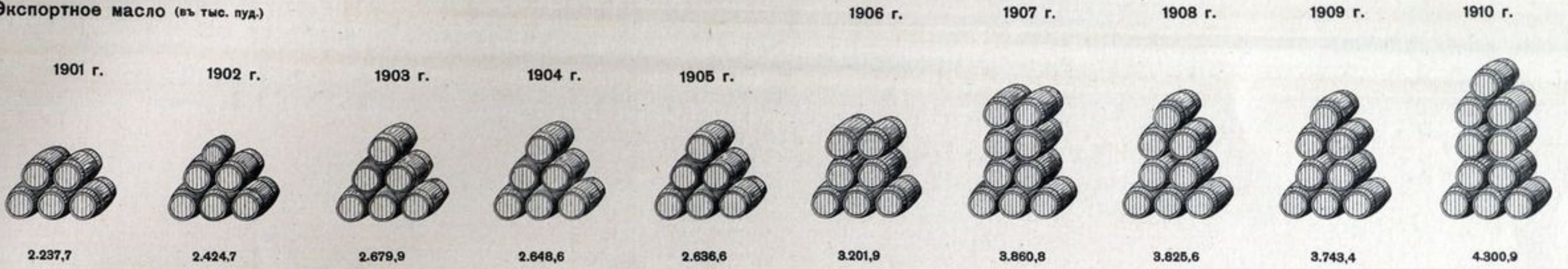
Живой крупный рогатый скотъ (головъ)



Лѣсные материалы (въ тыс. пуд.)




Экспортное масло (въ тыс. пуд.)




Рыбные грузы (въ тыс. пуд.)



Фрукты (въ тыс. пуд.)



Яйца (въ тыс. пуд.)



Діаграмма доходівъ и расходовъ Государственнаго
Казначейства по Азіатской Россіи.

Съ 1901 по 1911 г. включительно:

израсходовано изъ средствъ Государственнаго Казначейства на Азіатскую Россію	2.930.640.000	рублей
получено доходовъ	1.368.310.000	..

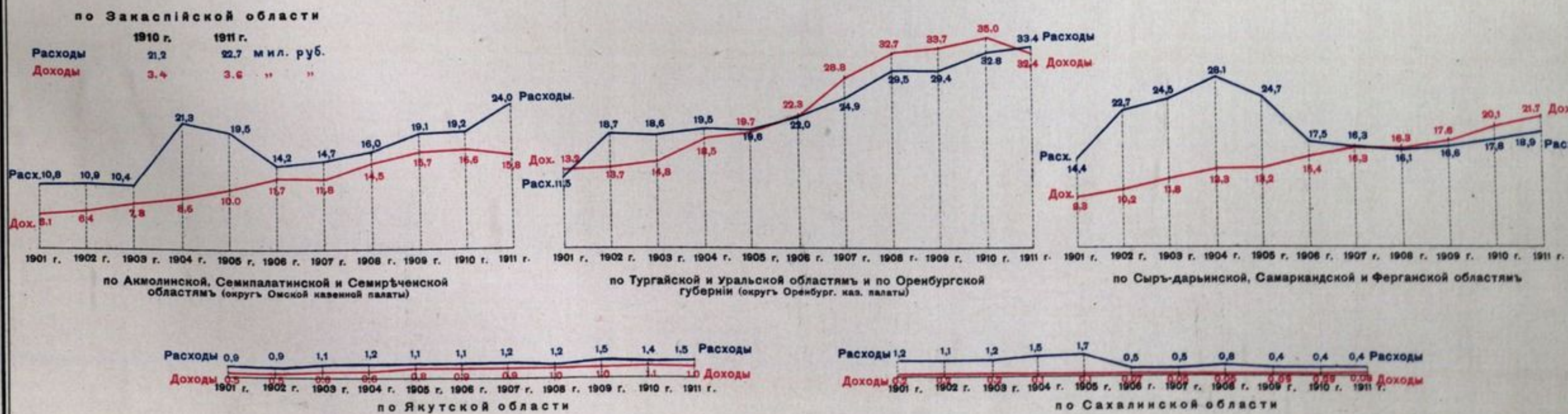
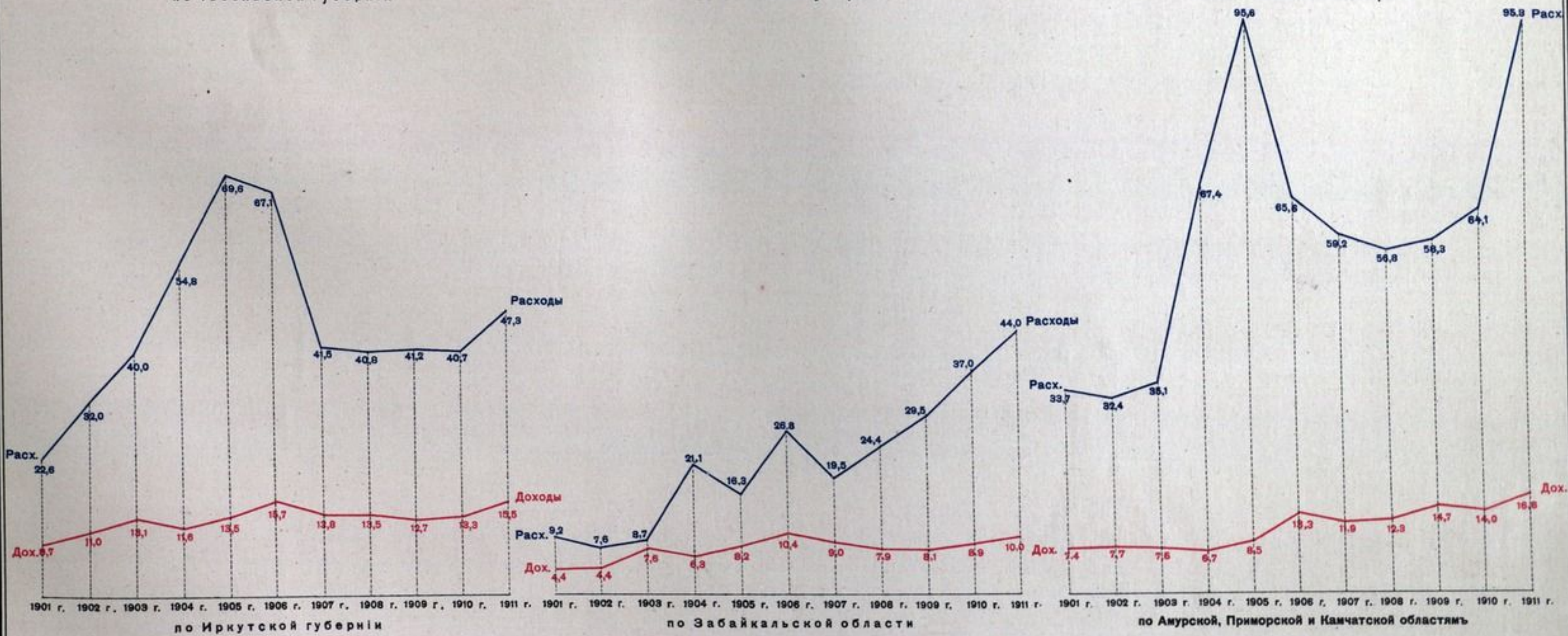
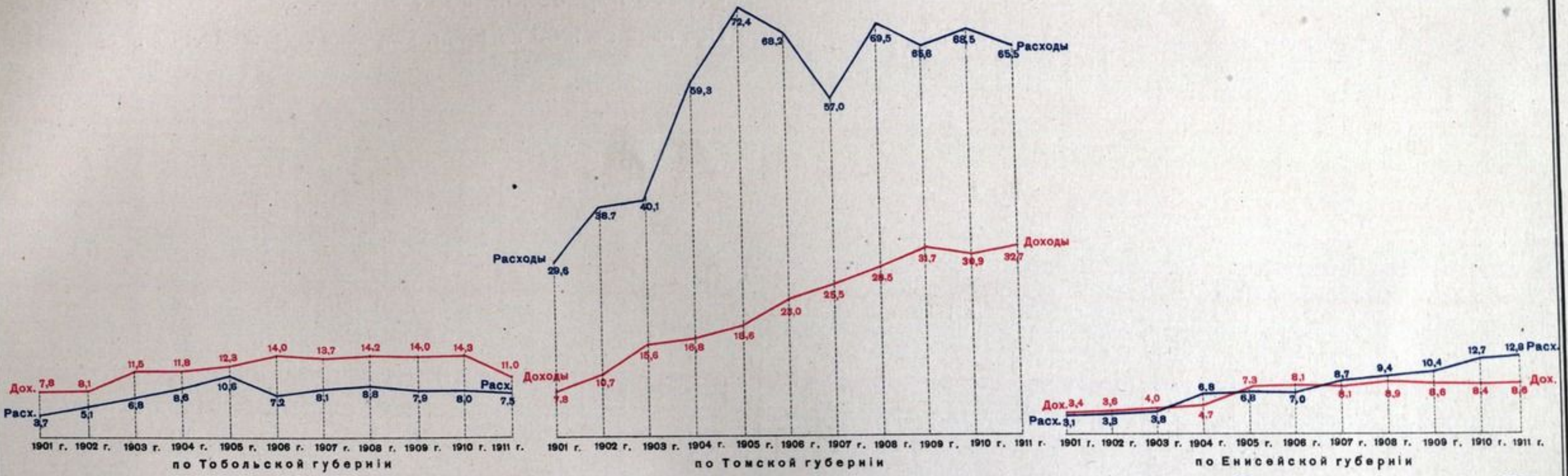
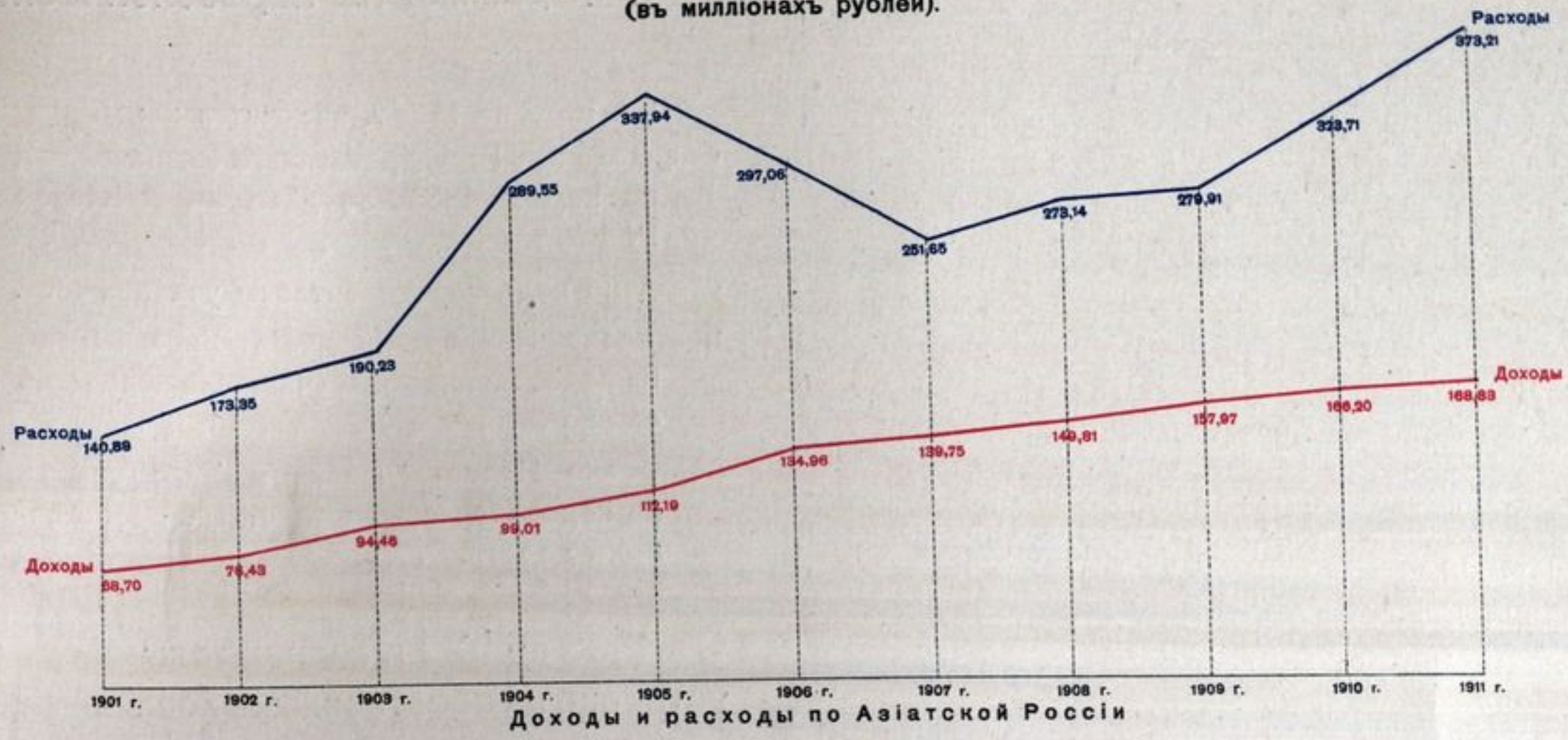
Въ счетъ доходовъ введены лишь непосредственныя денежныя поступления въ казну въ видѣ прямыхъ и косвенныхъ налоговъ и иныхъ платежей.

Превышеніе расходовъ надъ доходами падаетъ на Томскую и Иркутскую губерніи и Дальній Востокъ.

Губернія Тобольская, области Туркестана, а въ иные годы Тургайская и Уральская области и Енисейская губернія даютъ превышеніе доходовъ надъ расходами.

Диаграмма доходов и расходов Государственного Назначейства по Азиатской России.

(въ миллионѣхъ рублей).



Діаграммы по переселенческому дѣлу.

Съ 1906 по 1912 г. включительно:

отпущено изъ Государственнаго Казначейства на переселенческое дѣло въ Азіатской Россіи	138.645.000 руб.
отведено подъ переселенческіе участки.	31.080.000 дес.
построено Переселенческимъ Управленіемъ на переселенческихъ участкахъ колодцевъ свыше	7.000 кол.
построено Переселенческимъ Управленіемъ на переселенческихъ участкахъ проселоч- ныхъ дорогъ.	11.500 в.

Съ 1893 по 1912 г. включительно

устроено на собственныхъ хозяй-
ствахъ переселенцевъ 3.514.000 д. об. п.

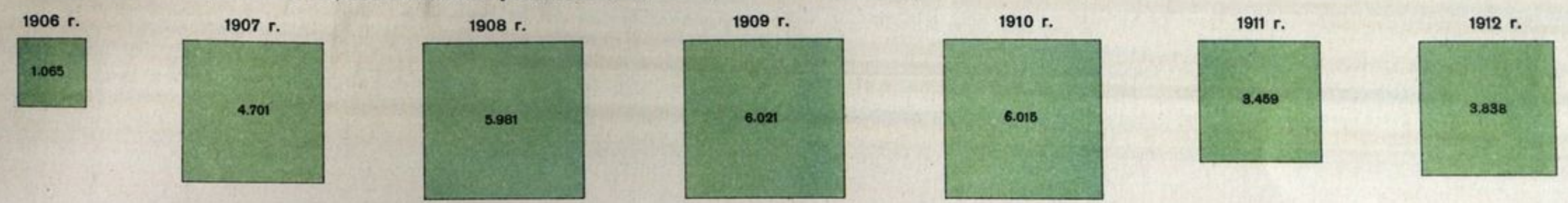
Изъ нихъ съ 1906 по 1912 г. устроено . 2.695.400 " " "

Диаграммы по переселенческому дѣлу.

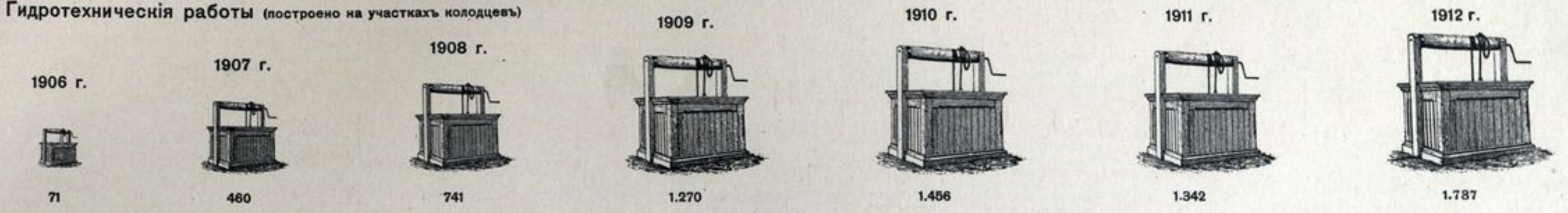
Ростъ кредитовъ на переселенческое дѣло съ 1906 по 1912 годъ (въ тысячахъ руб.)




Ходъ работъ по образованію переселенческихъ участковъ (отведено за Ураломъ земли въ тысячахъ дес.)



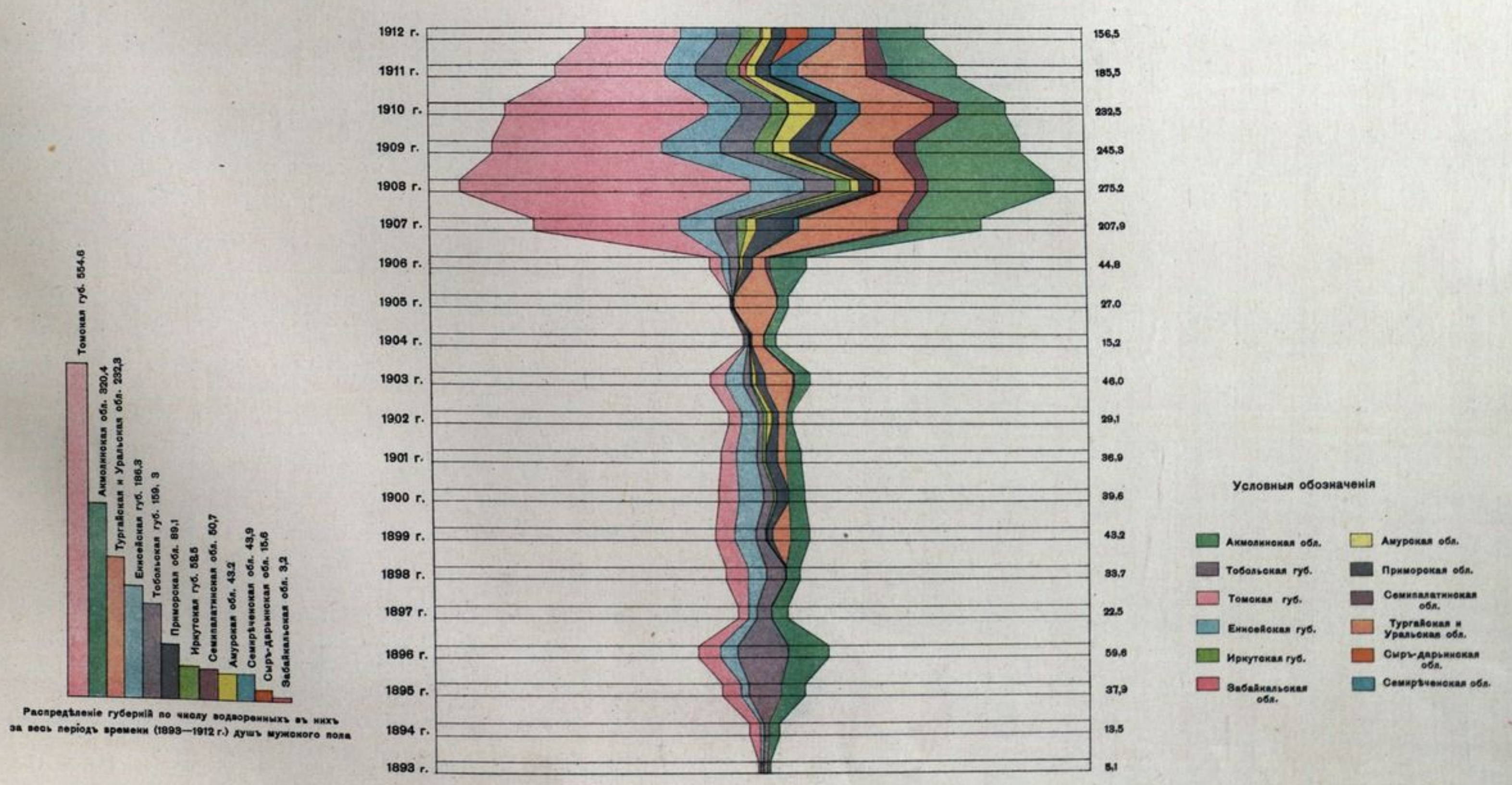
Гидротехническія работы (построено на участкахъ колодезевъ)



Развитіе дорожныхъ работъ (построено къ участкамъ проселочныхъ дорогъ въ верстахъ)



Водворено переселенцевъ въ Азіатской Россіи (въ тысячахъ душъ мужского пола)

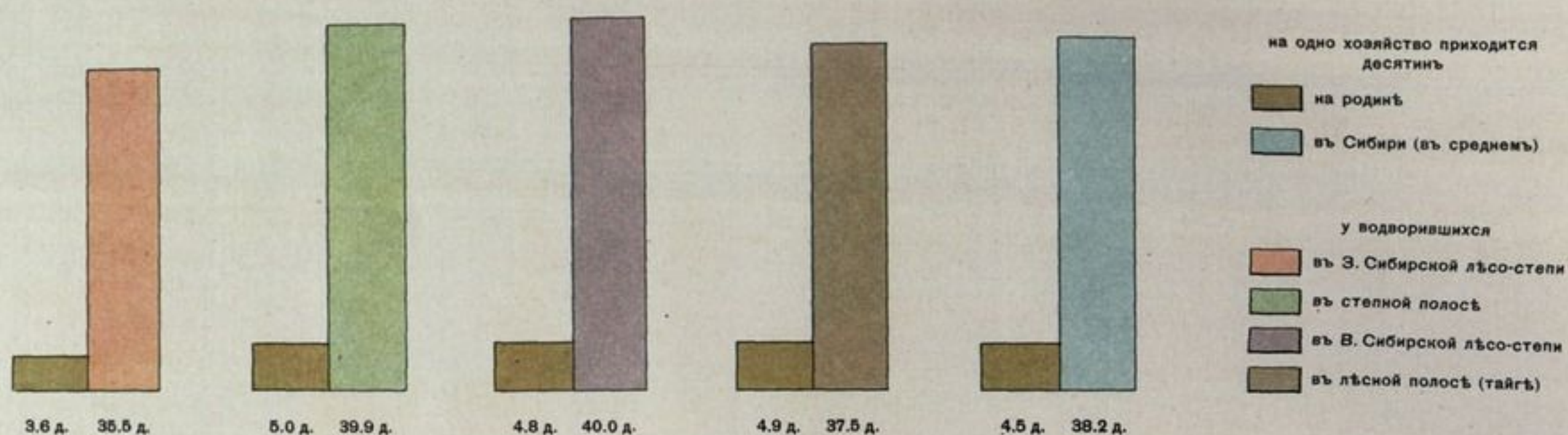


№ 67.

РАЗВИТІЕ ПЕРЕСЕЛЕНЧЕСКАГО ХОЗЯЙСТВА
(по обследованію 1911-1912 гг.).

РАЗВИТИЕ ПЕРЕСЕЛЕНЧЕСКОГО ХОЗЯЙСТВА (по обследованию 1911-1912 гг.)

Величина надѣла переселенцевъ на родинѣ и въ Сибири (въ десятинахъ)



Размѣръ обрабатываемой площади.

Количество десятинъ обрабатываемой площади (пашня и сѣнокосъ) на 1 хозяйство въ среднемъ по Сибири



9.5 десят.
у переселенцевъ, проживающихъ въ Сибири не болѣе 3 лѣтъ



12.5 десят.
у переселенцевъ, проживающихъ въ Сибири отъ 3 до 5 лѣтъ



13.5 десят.
у переселенцевъ, проживающихъ въ Сибири отъ 5 до 10 лѣтъ



17.25 десят.
у переселенцевъ, проживающихъ въ Сибири болѣе 10 лѣтъ

Количество десятинъ посѣва на 1 хозяйство въ среднемъ по Сибири



2.9 десят.
у переселенцевъ, проживающихъ въ Сибири ... менѣе 3 лѣтъ



4.4 десят.
отъ 3 до 5 лѣтъ



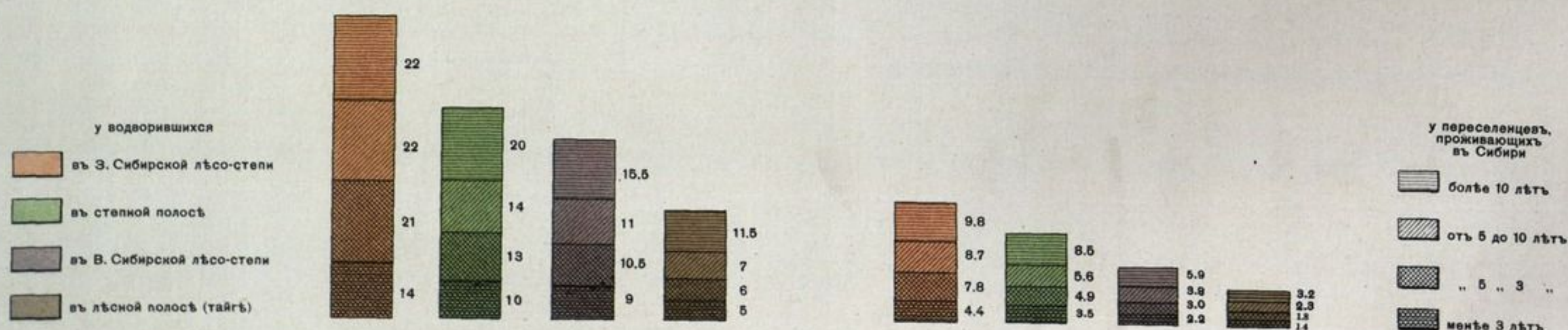
5.1 десят.
отъ 5 до 10 лѣтъ



6.9 десят.
болѣе 10 лѣтъ

Ростъ обрабатываемой площади въ зависимости отъ природныхъ условій районовъ водворенія переселенцевъ.

Ростъ запашки въ различныхъ полосахъ Сибири



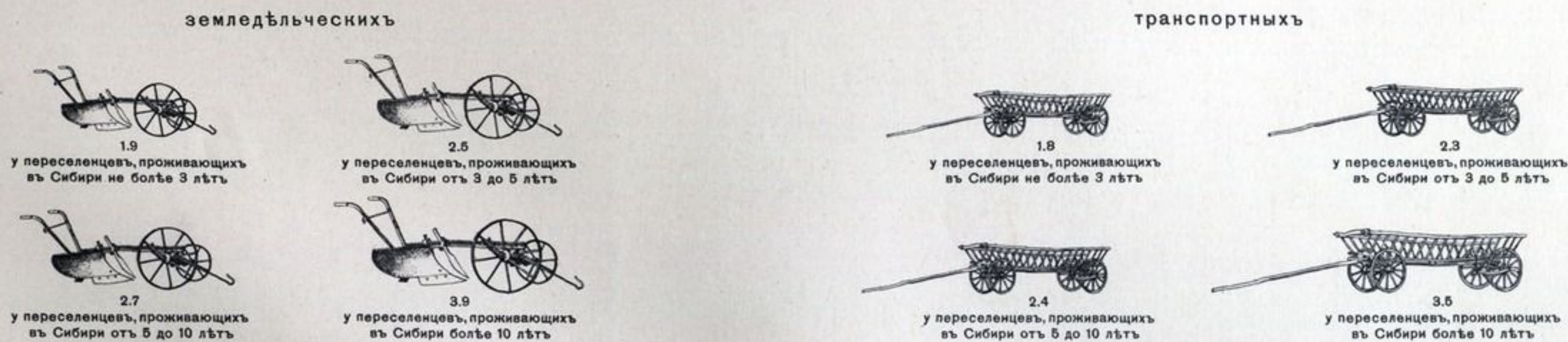
Количество построек на 1 хозяйство



Количество скота (голов) на 1 хозяйство



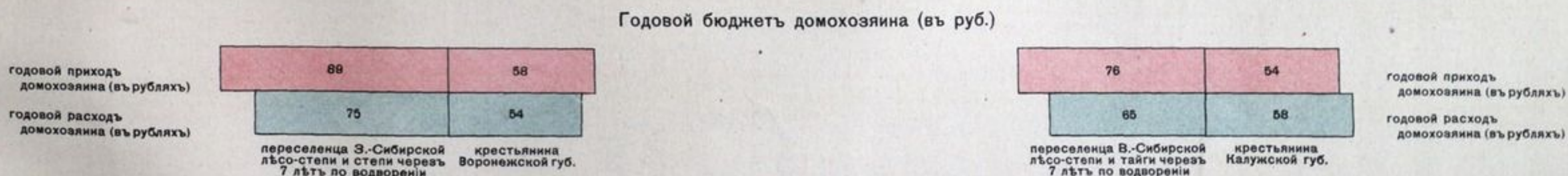
Количество с.-х. орудий на 1 хозяйство



Стоимость имущества переселенцев на родинѣ и въ Сибири (въ руб.)



Сравнительные бюджеты переселенцевъ и крестьянъ Европейской Россіи.



Стоимость имущества переселенцевъ на родинѣ и въ Сибири (въ руб.)



КАРТА

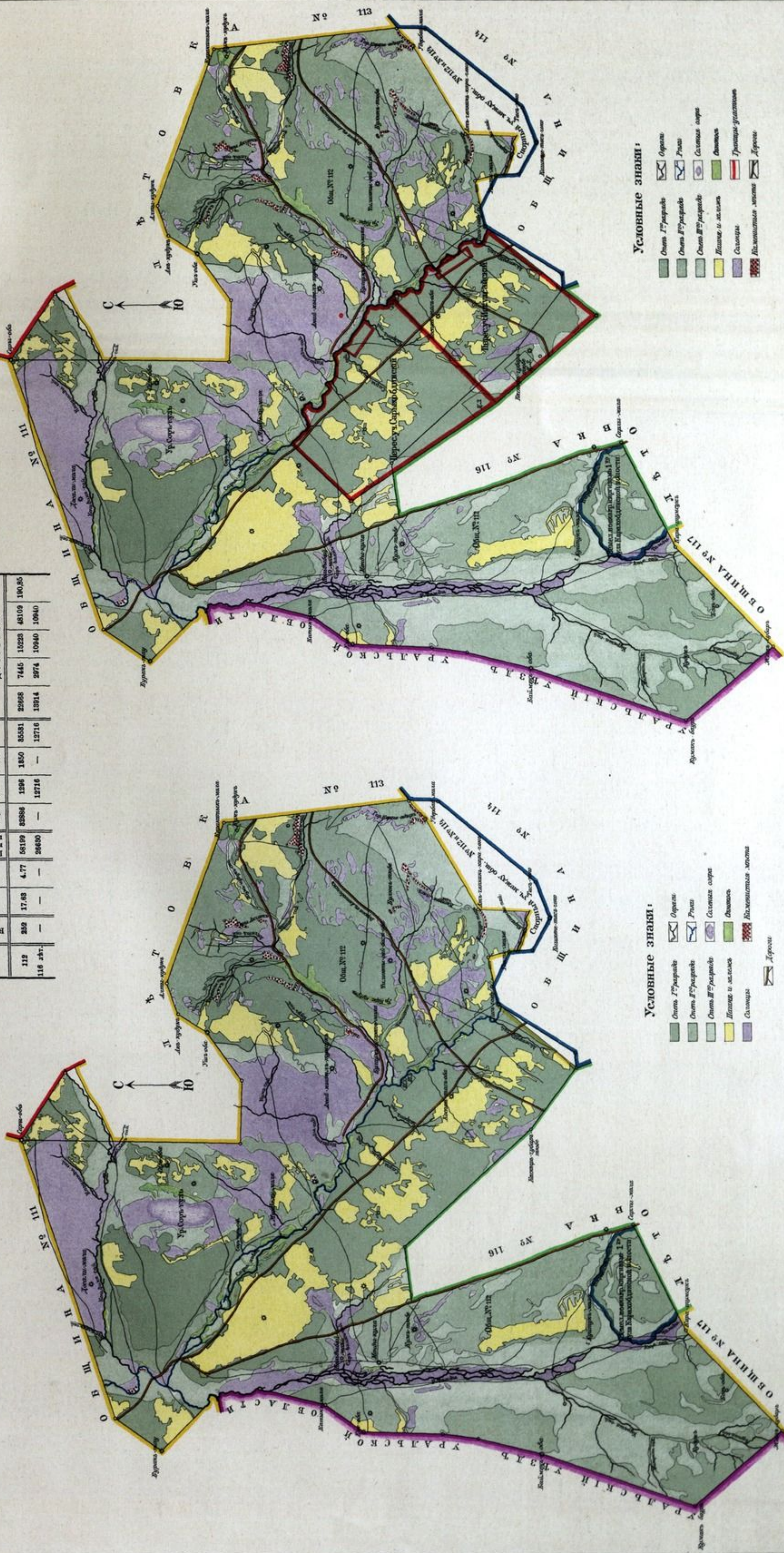
землепользования киргизь Караходинской волости (112-й общины и 116-й лѣтовни), Актюбинскаго уѣзда, Тургайскаго области, до образования переселенческихъ участковъ и послѣ ихъ образования.

Масштабъ 1:168.000

№ общины.	Качество копействъ.		Приходится на хозяйство.		Лѣтъ въ распоряженіи по образованію переселенческихъ участковъ.		Въ фактическомъ состояніи по образованію переселенческихъ участковъ.		Доселенцы.		Остатокъ на общинный казначействъ.	
	Копействъ.	Десятины.	Копействъ.	Десятины.	Копействъ.	Десятины.	Копействъ.	Десятины.	Копействъ.	Десятины.	Копействъ.	Десятины.
112	242	17,43	4,77	—	56159	32888	12716	1850	85531	25958	7445	13223
116 лѣт.	—	—	—	—	26890	—	12716	—	13914	2974	10840	10840
												190,85

До образования переселенческихъ участковъ.

Послѣ образования переселенческихъ участковъ.

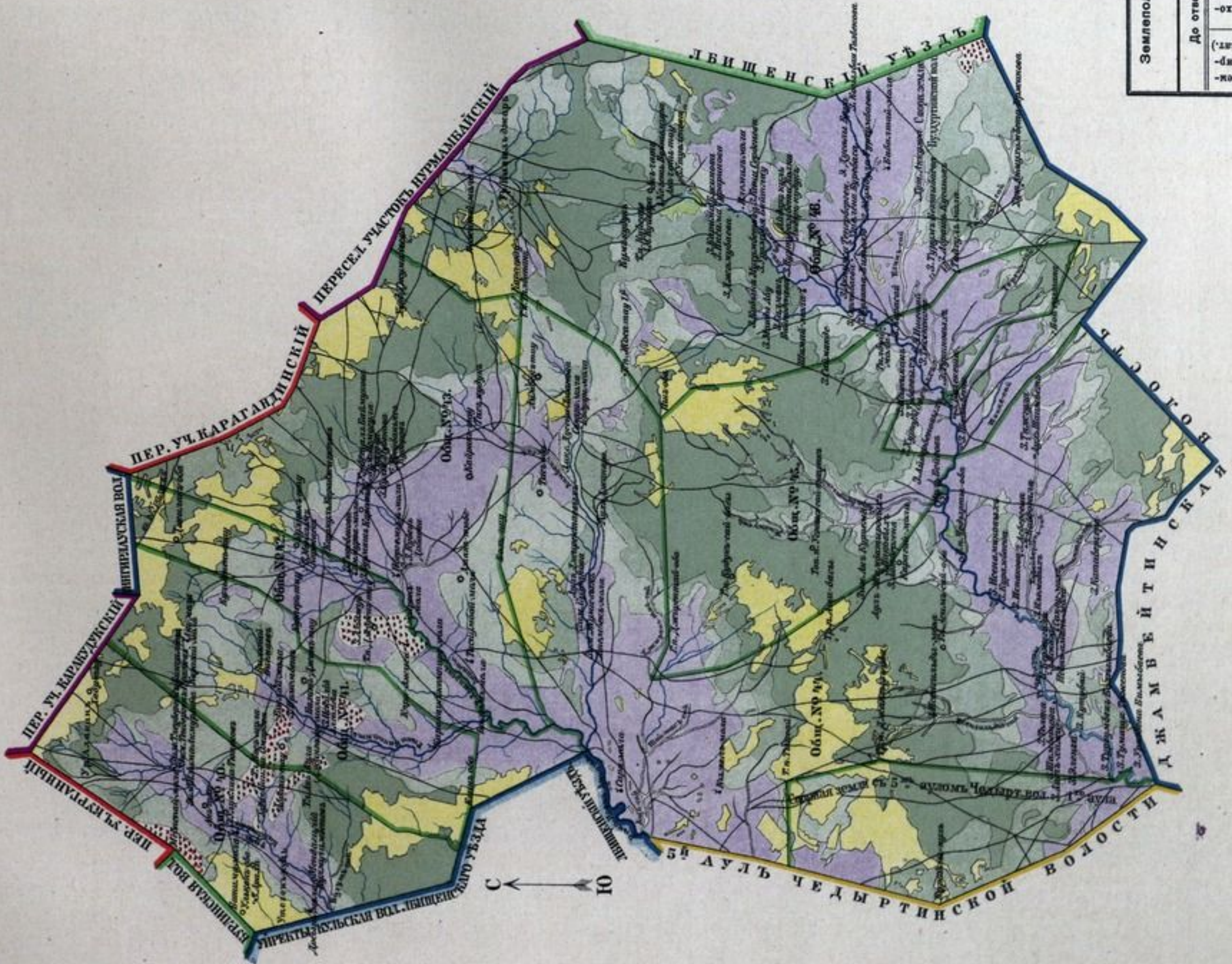


- Условные знаменья:**
- Степь Гурьградъ
 - Степь Гурьградъ
 - Степь Гурьградъ
 - Лѣсныя и мѣлеса
 - Сенокосы
 - Лѣсистыя мѣлеса
 - Орды
 - Ручьи
 - Сѣнные овраги
 - Овраги
 - Лѣсистыя мѣлеса
 - Дороги

КАРТА

землепользования киргизъ Чедыртинской волости, Уральского уезда, до сплошного землеустройства киргизъ въ связи съ образованиемъ переселенческихъ участковъ и послѣ землеустройства.

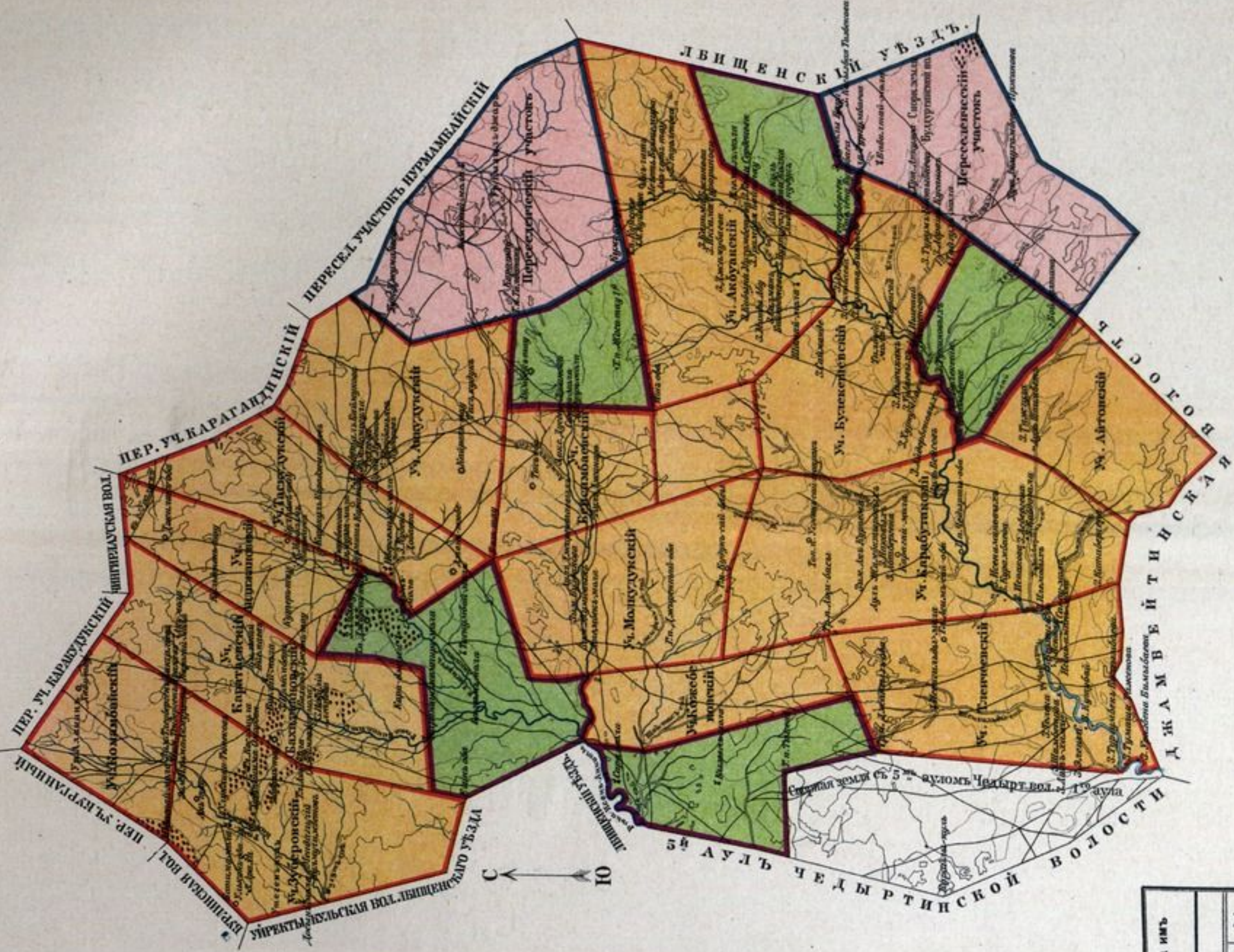
До землеустройства.



Масштабъ 1:252.000



Послѣ землеустройства.



Условные знаки:


- Орды. Гурьинскіе
- Орды. Гурьинскіе
- Орды. Гурьинскіе
- Лѣсныя и мѣлкіе
- Сѣножатъ
- Полупустыя мѣлкіе
- Долыны
- Орды
- Рыбы
- Лѣсныя участки
- Лѣсныя участки
- Ордыя степныя
- Ордыя-аргунскія границы

Землепользование киргизъ Чедыртинской волости до отвода имъ постоянныхъ наделовъ и послѣ отвода.	
До отвода наделовъ	Послѣ отвода наделовъ
135.800	135.800
Кочевство-ко-нягтя.	Кочевство-ко-нягтя.
Въ нѣхъ муж-скія дѣла.	Въ нѣхъ муж-скія дѣла.
21,8	21,8
На 1 мужскую дѣлу дѣла.	На 1 мужскую дѣлу дѣла.
95.980	95.980
Отдѣлено кир-гизамъ.	Отдѣлено кир-гизамъ.
15,5	15,5
На 1 мужскую дѣлу дѣла.	На 1 мужскую дѣлу дѣла.
1143	1143
Въ нѣхъ муж-скія дѣла.	Въ нѣхъ муж-скія дѣла.
10	10
Образовано похъ 7 орды. ста-новокъ.	Образовано похъ 7 орды. ста-новокъ.
21.332	21.332

КАРТА

землепользования бурят Хоготского вѣдомства, Верхленского уѣзда, Иркутской губерніи,
до поземельнаго устройства бурятъ въ связи съ образованіемъ переселенческихъ участковъ и послѣ тамоваго.

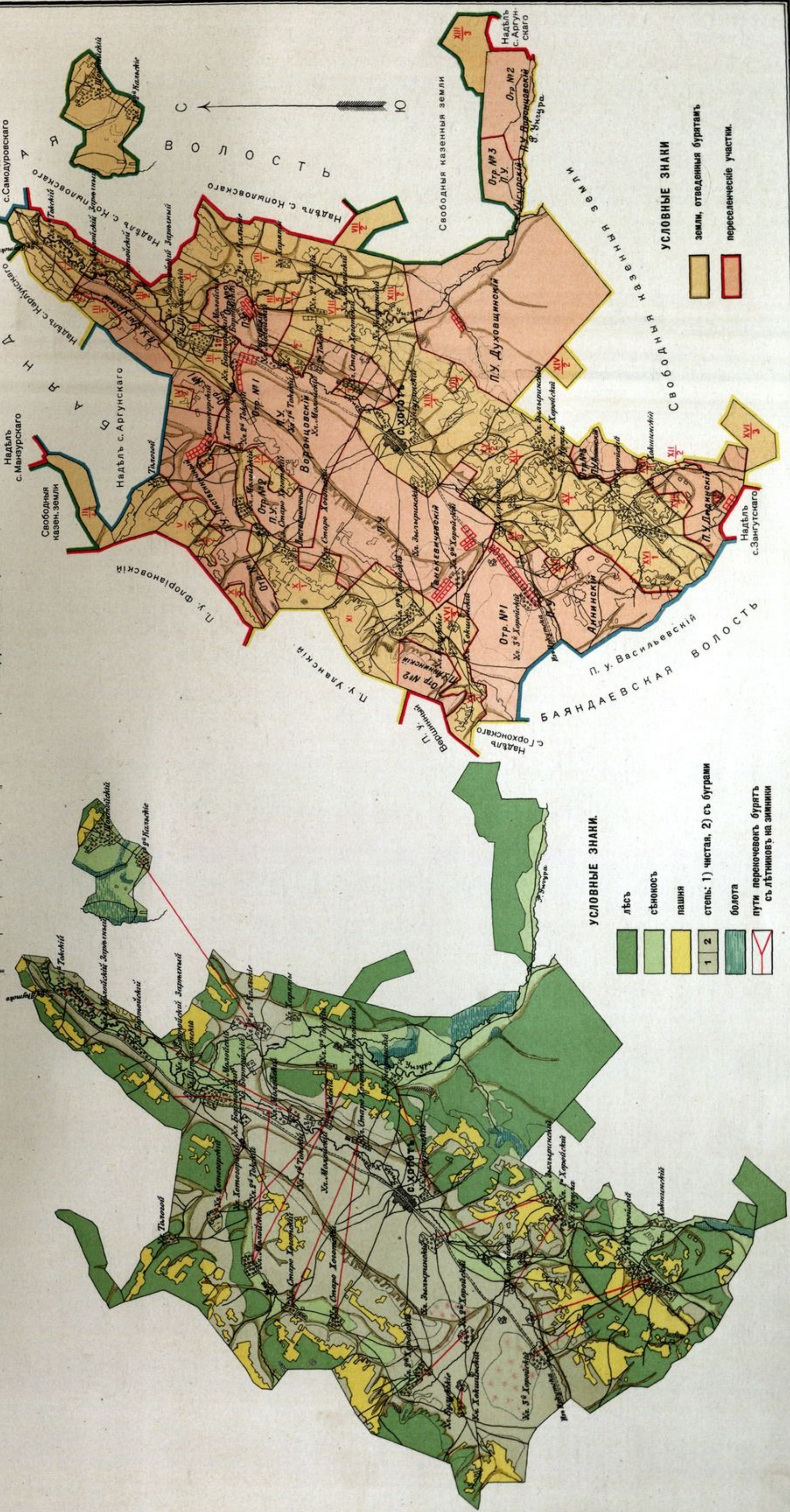
Масштабъ 1:168.000



ДО ПОЗЕМЕЛЬНАГО УСТРОЙСТВА БУРЯТЪ.		ПОСЛѢ ПОЗЕМЕЛЬНАГО УСТРОЙСТВА БУРЯТЪ.	
Количество земли Хоготскаго вѣдом.		Обращено послѣ переселенческихъ участковъ.	
Всѣй улобной въ десятинахъ.	49,085	Всего земли, улобной, въ десятинахъ.	23,083
Количество на каѣнцѣхъ.	1,532	Въ томъ числѣ на 1 муж. улобной, въ десятинахъ.	22,972
На одну душу приходящая улобная земля.	29,1	Всего на 1 муж. улобной, въ десятинахъ.	15
Количество на каѣнцѣхъ.	21,657	Всего на 1 муж. улобной, въ десятинахъ.	1,655
На одну душу приходящая улобная земля.	21,657	Всего на 1 муж. улобной, въ десятинахъ.	12,2

До поземельнаго устройства.

Послѣ поземельнаго устройства.



УСЛОВНЫЕ ЗНАКИ.

- лѣсъ
- сѣнокосъ
- пашня
- степь: 1) чистая, 2) съ буграми
- болота
- пути перекочевокъ бурятъ съ лѣтнихъ на зимніи

УСЛОВНЫЕ ЗНАКИ

- земли, отведенныя бурятамъ
- переселенческіе участки.

Алфавитный указатель.

Въ алфавитномъ указателѣ собраны географическія названія, нанесенныя на карты Атласа. Каждое названіе снабжено номеромъ карты, на которой оно встрѣчается, а также цифрой и буквой, указывающими клѣтку этой карты. Клѣтки получены раздѣленіемъ картъ меридіанами и параллелями на вертикальные и горизонтальные ряды; первые ряды обозначены на картахъ цвѣтными цифрами (сверху и снизу), а вторые — буквами (сбоку).

Для того, чтобы пояснить на примѣрѣ порядокъ пользованія указателемъ, предположимъ, что требуется найти въ Атласѣ „поселокъ Херсонскій“. Отыскавъ это названіе по алфавиту въ указателѣ, гдѣ значится „Херсонскій, п. 34 5-Д.“, находимъ затѣмъ въ Атласѣ карту № 34—„степныхъ областей“, на ней отыскиваемъ красную цифру 5 и въ ряду, соответствующемъ этой цифрѣ, клѣтку, обозначенную по горизонтальному ряду буквой Д. Въ клѣткѣ этой и находится поселокъ Херсонскій.

Для географическихъ названій, повторяющихся на двухъ или болѣе картахъ, сдѣланы въ алфавитѣ ссылки на всѣ эти карты. Если одно и то же названіе относится къ географическимъ пунктамъ одноименнымъ, но находящимся въ разныхъ губерніяхъ или областяхъ, то въ алфавитѣ приводится наименованіе соответствующей губерніи или области, а въ нужныхъ случаяхъ, и уѣзда. Примѣромъ можетъ служить поселокъ Казанскій; такихъ поселковъ три: два—въ Акмолинской области, въ Кокчетавскомъ и въ Петропавловскомъ уѣздахъ, и одинъ—въ Сырь-дарьинской области. Соответственно этому въ указателѣ находимъ:

Казанскій, п. Акмол. обл., Кокчетав. уѣз. 28 9-Л, 34 10-Г.
Казанскій, п. Акмол. обл., Петропавл. уѣз. 28 8-К, 34 9-В.
Казанскій, п. Сырь-дарьин. обл. 35, 41 11-Д.

ПРИНЯТЫЯ СОКРАЩЕНИЯ:

бр.—бродъ.
бух.—бухта.
быв.—бывшій, —ая, —ое.
выс.—выселокъ.
г.—городъ.
гав.—гавань.
гр.—гора, —ы.
г. хр.—горный хребетъ.
д.—деревня.
з.—замка.

зим.—зимовье.
зав.—заводъ.
зал.—заливъ.
к.—колодець.
кар.—карауль.
м.—маякъ.
мог.—могила.
мс.—мысь.
о-въ—островъ.
оз.—озеро.

п.—поселокъ.
п. ст.—почтовая станція.
п-овъ—полуостровъ.
пер.—переваль.
пик.—пикетъ.
пр.—пріискъ.
прл.—проливъ.
р.—рѣка.
разв.—развалины.
руд.—рудникъ.

с.—селеніе, село.
сл.—слобода.
стн.—станція.
ст. ж. д.—станція желѣзной дороги.
скл.—складъ.
укр.—укрѣпленіе.
ул.—улузь.
ур.—урочище.
юр.—юрты.

Б., Бол.—Большой, —ая, —ое.
В., Верх.—Верхній, —ая, —ое.
И. У.—Иногородная Управа.
М., Мал.—Малый, —ая, —ое.
Нв., Н.—Новый, —ая, —ое.
Ниж.—Нижній, —ая, —ое.
Ст.—Старый, —ая, —ое.
Ср.—Средній, —ая, —ое.

Абагайтуй, п. 5, 6, 18, 19, 20, 23, 24, 25, 26, 27, 47, 56, 57, 58 11-Д, 32 10-Е, 33 5-Е, 36 9-Ж, 39 5-Г.
Абаганская И. У., с. 30 17-Н, 31 5-Д, 32 3-Г.
Абагинская, с. 36 12-Г.
Абай, с. 29 8-Е, 34 19-Д, 38 5-Г.
Абаганскій желѣзодѣл., зав. 5, 6, 18, 19, 20, 23, 24, 25, 26, 27, 47, 56, 57, 58 9-Г, 29 10-Д, 30 10-Н.
Абаганскій, г. хр. 29 10-Д, 30 10-Н, 33 7-В.
Абаганское, с. 5, 6, 18, 19, 20, 23, 24, 25, 26, 27, 47, 56, 57, 58 9-Г, 29 11-Г, 30 11-М.
Абаканъ, р. 5, 6, 18, 19, 20, 23, 24, 25, 26, 27, 47, 56, 57, 58 8-Г, 29 11-Д, 30 11-Н, 38 7-В.
Абаканъ М., р. 38 7-Г.
Абакумовская(ий), п. ст. 5, 6, 18, 19, 20, 23, 24, 25, 26, 27, 47, 56, 57, 58 7-Д, 34 16-3, 35, 41 16-Г.
Абакшинская, с. 30 17-М, 31 5-Г, 36 6-Д.
Абалаское, с. 5, 6, 18, 19, 20, 23, 24, 25, 26, 27, 47, 56, 57, 58 6-Г, 28 10-3.
Абанъ, с. 5, 6, 18, 19, 20, 23, 24, 25, 26, 27, 47, 56, 57, 58 9-Г, 30 13-Л.
Абанъ, р. 30 13-Л.
Абатское, с. 5, 6, 18, 19, 20, 23, 24, 25, 26, 27, 47, 56, 57, 58 7-Г, 28 11-И, 34 12-В.
Абашева, р. 29 9-Д, 30 9-Н, 38 6-В.
Абдулъ-Касимова, с. 34 6-Г.
Абеляхская, губа 36 13-Б.
Абынкъ, с. 25, 41 11-Е.
Або, г. 6, 19, 23 2-В.
Аборонскій, пр. 30 12-Н, 36 4-Г.
Абойская, с. 5, 6, 18, 19, 20, 23, 24, 25, 26, 27, 47, 56, 57, 58 14-В, 36 15-В.
Абыскій, п. 30 18-Н, 31 6-Д, 32 4-Г.
Абышева, с. 28 18-К, 29 8-Г, 30 8-М, 34 19-В, 38 5-Б.
Авамъ, с. 30 12-Г, 36 4-Б.
Авамъ, р. 30 12-Д.
Авакумъ, р. 33 14-И.
Авзино-Петровскій, зав. 34 5-Г.
Авиновъ, мс. 36 25-Д.
Австро-Венгрія, имперія 6, 19, 23, 27 2-Д.
Ага, ст. ж. д. 32 9-Д, 33 4-Д, 39 4-В.
Ага, р. 32 9-Д, 33 4-Д, 36 8-Е, 39 4-В.
Аганакотинскій, пик. 29 6-Ж, 34 17-Е.
Аганска, с. 28 13-Е.
Аганъ, р. 28 13-Ж.
Аганьыл, р. 30 18-Д.
Агапа, р. 30 9-Г.
Аганское, оз. 30 9-Д.

Агаракское, с. 28 10-И, 34 11-Б.
Агата, оз. 30 12-Е.
Агафониха, с. 38 5-Б.
Агачлы, с. 35, 41 10-Е.
Агинское, с. Евсейск. губ. 5, 6, 18, 19, 20, 23, 24, 25, 26, 27, 47, 56, 57, 58 9-Г, 30 13-М.
Агинское, с. Забайкал. обл. 32 8-Д, 33 3-Д.
Агита, р. 32 10-Г, 33 5-Г, 39 5-Б.
Агитка, р. 28 10-И, 34 11-Б.
Агуль, р. 30 13-М.
Агунскія, гр. 38 6-Г.
Ада, р. 33 15-Ж.
Адага, о-въ 36 22-Е.
Адаевскій, п. 34 7-Д.
Адамовка, д. 33 12-3.
Адамовскій, п. 5, 6, 18, 19, 20, 23, 24, 25, 26, 27, 47, 56, 57, 58 6-Г, 34 6-Д.
Адамъ-Еланъ, к. 35, 41 7-И.
Ада-Тымъ, д. 33 18-Д.
Адзирга, с. 36 10-Б.
Адиге-Воеволи, оз. 30 16-Е.
Адими Н., с. 33 12-И.
Адиргана, с. 30 22-В.
Адолевскій пріискъ 28 5-3.
Адриановка, ст. ж. д. 32 9-Д, 33 4-Д, 39 4-В.
Адрианопольскій, п. 34 6-Г.
Адударма, р. 30 6-Ж.
Адыча, п. ст. 5, 6, 18, 19, 20, 23, 24, 25, 26, 27, 47, 56, 57, 58 13-В, 36 13-В.
Адыча, р. 5, 6, 18, 19, 20, 23, 24, 25, 26, 27, 47, 56, 57, 58 13-В, 36 13-Г.
Аевскія, юр. 28 12-И, 29 2-В, 34 13-Б.
Аевское, с. 28 12-И, 29 2-В, 34 13-Б.
Аешка, с. 29 11-Г, 30 11-М.
Аж-Булакъ, оз. 28 14-Л, 29 4-Д, 34 15-Г.
Ажендорскій, ул. 29 9-Г, 30 9-М.
Аже-хэ, ст. ж. д. 32 10-3.
Азановское, зим. 33 13-Д.
Азасъ, р. 30 14-Н, 31 2-Д.
Азей, ст. ж. д. 30 16-М, 31 4-Г.
Азовскій, п. 28 12-К, 34 13-В.
Азовское море 5, 6, 18, 19, 20, 23, 24, 25, 26, 27, 47, 56, 57, 58 3-Д.
Аямская, с. 5, 6, 18, 19, 20, 23, 24, 25, 26, 27, 47, 56, 57, 58 13-Г, 36 12-Д.
Айртавская, стн. 28 10-Л, 34 11-Г.
Айртау, гр. Акмол. обл. 29 6-Ж, 34 17-Е.
Айртау, гр. Семипал. обл. 28 9-Л, 34 10-Г.
Аюнь, о-въ 36 19-В.
Ай, р. Семирѣчен. обл. 34 17-Ж, 35, 41 17-В.
Ай, р. Уфим. губ. 34 6-В.
Айбуръ, к. 35, 41 8-3.

Айгонскія, гр. 36 18-Г.
Айгулакъ, с. 38 6-Г.
Айгунъ, г. 5, 6, 18, 19, 20, 23, 24, 25, 26, 27, 47, 56, 57, 58 12-Г.
Айгызъ, р. 34 16-Ж, 35, 41 16-В.
Айдарскія, юр. 28 11-Ж, 29 1-А.
Айдинъ, с. 35, 41 4-Ж.
Айдинъ, ст. ж. д. 35, 41 4-Ж.
Айдын-булакъ, к. 35, 41 9-Е.
Айзуенское, с. 33 10-Г.
Аймьсыкъ, гр. 34 12-Е, 35, 41 12-Б.
Айна-Булакъ, к. 34 12-Ж, 35, 41 12-В.
Айна-Булакъ, п. ст. 35, 41 16-Г.
Айна-кель, оз. 35, 41 7-3.
Ай-Половы, юр. 28 14-3, 29 4-Б.
Айская, с. 29 8-Е, 34 19-Д.
Ай-Созъ, р. 28 13-И, 29 3-В, 34 14-Б.
Айт-пай, к. 34 13-Ж, 35, 41 13-В.
Айя-тарыда, р. 30 12-В.
Акакія изба 28 6-Г.
Ак-азаха, р. 29 9-Ж, 34 20-Е, 38 6-Д.
Аканъ-бурлуковская, стн. 28 9-Л, 34 10-Г.
Акасибей, мог. 34 14-3, 35, 41 14-Г.
Акагуевское, с. 39 5-В.
Ак-бота, оз. 34 16-Д, 35, 41 16-А.
Акбулакскій, п. 34 3-Д.
Ак-джаль, гр. 34 10-Ж, 35, 41 10-В.
Акджарскій, п. 34 5-Е.
Ак-джаръ, с. 35, 41 11-Е.
Ак-джаръ, быв. п. ст. 34 8-3, 35, 41 8-Г.
Акима, с. 32 9-Г, 33 4-Г.
Ак-ирекъ, гр. 34 15-Ж, 35, 41 15-В.
Ак-ичкинская, п. ст. 34 16-3, 35, 41 16-Г.
Акишма, р. 33 13-Г.
Аккемиръ, ст. ж. д. 34 5-Е.
Ак-кентъ, п. ст. 35, 41 16-Г.
Ак-куль, оз. 34 12-И, 35, 41 12-Д.
Ак-кумъ, ст. ж. д. 34 10-И, 35, 41 10-Д.
Ак-маамет-бай, с. 34 6-И, 35, 41 6-Д.
Акмам-бетъ, гр. 34 11-Е, 35, 41 11-Б.
Акмолинская область 5, 6, 18, 19, 20, 23, 24, 25, 26, 27, 47, 56, 57, 58 6-Г.
Акмолинскъ, г. 5, 6, 18, 19, 20, 23, 24, 25, 26, 27, 47, 56, 57, 58 7-Г, 28 11-М, 34 12-Д, 35, 41 12-А.
Ак-молы, с. 34 11-И, 35, 41 11-Д.
Аконъ, с. 36 22-Г.
Ак-вилляль, с. 35, 41 12-Е.
Ак-сай, р. 35, 41 15-Е.
Аксенова, с. 30 16-К, 31 4-Б.
Ак-су, р. Акмол. обл. 34 12-Е, 35, 41 12-Б.
Ак-су, р. Семирѣчен. обл., Копал. уѣз. 34 16-3, 35, 41 16-Г.
Ак-су, р. Семирѣчен. обл., Пржевал. уѣз. 35, 41 16-Д.

Ак-су, р. Ферган. обл. 35, 41 14-Ж.
Аксуатскій, п. 34 4-Д.
Ак-Суатъ, оз. 28 8-М, 34 9-Д.
Аксуайская, п. ст. 35, 41 16-Д.
Аксуайскій, п. 34 16-3, 35, 41 16-Г.
Аксуайскій, пик. 28 10-Л, 34 11-Г.
Актавское, быв. укр. 34 12-Е, 35, 41 12-Б.
Актагучинская, стн. 32 11-Д, 33 6-Д, 39 6-В.
Ак-тамъ, с. 35, 41 12-Е.
Актанъ, к. 34 3-Е.
Ак-тасты, гр. 34 12-Д, 35, 41 12-А.
Ак-тась, р. 34 14-Е, 35, 41 14-Б.
Ак-ташь, с. 35, 41 11-Д.
Ак-тогай, с. 35, 41 16-Д.
Ак-тогай, ур. 35, 41 15-Г.
Актой, гр. 29 10-Г, 30 10-М.
Ак-тугай, с. 35, 41 8-Ж.
Ак-Тулагай, гр. 34 4-Ж.
Ак-тубе, с. 35, 41 10-Ж.
Актюбинскъ, г. 5, 6, 18, 19, 20, 23, 24, 25, 26, 27, 47, 56, 57, 58 5-Г, 34 5-Д.
Акунайа, с. 31 7-В, 32 5-Б.
Акунь, о-въ 36 24-Е.
Акутай, гр. 38 6-Б.
Акутанъ, о-въ 36 24-Е.
Ак-чагыль, гр. 35, 41 3-Е.
Акчаты, гр. 34 3-Д.
Ак-чій, ур. 34 14-3, 35, 41 14-Г.
Ак-чулакъ, п. ст. 35, 41 12-Д.
Акша, г. 5, 6, 18, 19, 20, 23, 24, 25, 26, 27, 47, 56, 57, 58 11-Г, 32 8-Д, 33 3-Д, 36 8-Е, 39 3-В.
Акь-башы, мог. 35, 41 14-Е.
Акь-Булакскій, п. 34 4-Д.
Акь-Булакъ, ст. ж. д. 5, 6, 18, 19, 20, 23, 24, 25, 26, 27, 47, 56, 57, 58 5-Г, 34 4-Д.
Акь-дагана, с. 35, 41 10-Ж.
Акь-джулшасъ, быв. п. ст. 34 7-Ж, 35, 41 7-В.
Акь-Рабатъ, п. ст. 35, 41 10-Ж.
Акь-сай, быв. п. ст. 34 7-Е, 35, 41 7-Б.
Акь-соръ, оз. 34 12-Ж, 35, 41 12-В.
Акь-су, г. 5, 6, 18, 19, 20, 23, 24, 25, 26, 27, 47, 56, 57, 58 8-Д.
Акь-су, ст. ж. д. 35, 41 6-3.
Акь-су, р. 29 10-Е, 30 10-О.
Акь-тамъ, разв. укр. 34 14-Ж, 35, 41 14-В.
Акь-ташь, р. 5, 6, 18, 19, 20, 23, 24, 25, 26, 27, 47, 56, 57, 58 8-Е.
Акь-тубе, с. 34 6-И, 35, 41 6-Д.
Акь-Шийрякъ, гр. 35, 41 15-Е.
Акьиръ-Тубе, п. ст. 35, 41 12-Д.

Ала-бась, гр. 34 11-Е, 35, 41 11-Б.
Алабуга, р. 35, 41 14-Е.
Алабугское Верх., с. 28 8-К, 34 9-В.
Алабугское Ниж., с. 28 8-К, 34 9-В.
Алазей, р. 5, 6, 18, 19, 20, 23, 24, 25, 26, 27, 47, 56, 57, 58 15-Б, 36 16-Б.
Алазейскія, гр. 36 15-В.
Алай, долина 35, 41 13-Ж.
Алайскій, г. хр. 35, 41 13-Ж.
Ала-Кюкь, гр. 38 6-В.
Ала-куль, оз. Акмол. обл. 28 10-М, 34 11-Д, 35, 41 11-А.
Ала-куль, оз. Семирѣчен. обл. 5, 6, 18, 19, 20, 23, 24, 25, 26, 27, 47, 56, 57, 58 8-Д, 34 17-Ж, 35, 41 17-В.
Ала-куль, оз. Тургайск. обл. и уѣз. 34 8-Е, 35, 41 8-Б.
Ала-куль, оз. Тургайск. обл. и уѣз. 34 9-Е, 35, 41 9-Б.
Ала-Медьнь, р. 35, 41 14-Д.
Аламыны, юр. 28 11-Ж, 29 1-А.
Алапаевскъ, с. 28 6-И.
Аласу, гр. 33 16-Д, 36 13-Е.
Алаша-Каганъ, с. 34 4-Ж.
Алаширскій, п. 32 11-Д, 33 6-Д, 39 6-В.
Албазинка, с. 33 11-Е.
Албазинъ, стн. 5, 6, 18, 19, 20, 23, 24, 25, 26, 27, 47, 56, 57, 58 12-Г, 33 8-Г, 36 10-Е.
Алганъ, р. 33 12-Д.
Алгачи, с. 5, 6, 18, 19, 20, 23, 24, 25, 26, 27, 47, 56, 57, 58 11-Г, 32 10-Д, 33 5-Д, 36 9-Е, 39 5-В.
Алгашегъ, с. 30 14-М, 31 2-Г, 36 5-Е.
Алданъ, р. 5, 6, 18, 19, 20, 23, 24, 25, 26, 27, 47, 56, 57, 58 12-Г, 13-В, 33 9-А, 36 10-Д, 12-Г.
Алданская, с. 5, 6, 18, 19, 20, 23, 24, 25, 26, 27, 47, 56, 57, 58 13-В, 36 13-Г.
Алдома, с. 36 13-Д.
Алдома, р. 33 15-Б.
Алдомскій, г. хр. 33 15-Б.
Алей, р. 28 14-В, 30 4-Д.
Алей, р. Томск. губ. 29 7-Д, 30 7-И, 34 17-Д, 18-Г, 38 3-Г, 4-В.
Алейская, с. 38 3-Г.
Алейская В., стн. 29 7-Е, 34 18-Д, 38 4-Г.
Александровка, с. Акмол. обл. 28, 12-К, 34 13-В.
Александровка, с. Амур. обл. 33 10-Г.
Александровская, быв. п. ст. 34 9-3, 35, 41 9-Г.
Александровская, стн. 35, 41 15-Д.
Александровскій, п. Акмол. обл. и уѣз. 34 12-Д, 35, 41 12-А.

Александровский, п. Акмол. обл., Кокчетав. уѣз. 28 10—Л, 34 11—Г.
Александровский, п. Иркут. губ., Балаган. уѣз. 30 16—Н, 31 4—Д, 32 2—Г.
Александровский, п. Семипал. обл. 5, 6, 18, 19, 20, 23, 24, 25, 26, 27, 47, 56, 57, 58 7—Г, 28 14—Л, 29 4—Д, 34 15—Г.
Александровский, п. Сыр-дарьин. обл. 35, 41 12—Д.
Александровский, п. Тургайск. обл. 5, 6, 18, 19, 20, 23, 24, 25, 26, 27, 47, 56, 57, 58 6—Г, 34 5—Д.
Александровский, п. Урал. обл. 34 3—Д.
Александровский (Горный), п. 29 8—Ж, 34 19—Е.
Александровский Н., п. Урал. обл. 5, 6, 18, 19, 20, 23, 24, 25, 26, 27, 47, 56, 57, 58 6—Г, 34 4—Д.
Александровский зав., с. 32 10—Д, 33 5—Д, 36 9—Е, 39 5—В.
Александровский постъ, Примор. обл. 33 16—Д.
Александровский постъ, Сахалин. обл. 5, 6, 18, 19, 20, 23, 24, 25, 26, 27, 47, 56, 57, 58 14—Г, 33 17—Д, 36 14—Е.
Александровский пр. Забайкал. обл. 31, 9—Г, 32 7—В, 33 2—В.
Александровский, пр. Иркут. губ. 31, 12—Б.
Александровский фортъ 5, 6, 18, 19, 20, 23, 24, 25, 26, 27, 47, 56, 57, 58 4—Д, 35, 41 1—Г.
Александровский, г. хр. 35, 41 13—Д.
Александровское, с. Енисейск. губ. 29 9—В, 30 9—Л.
Александровское, с. Семипал. обл. 29, 7—Ж, 34 18—Е.
Александровское, с. Томск. губ., Бийск. уѣз. 29 8—Е, 34 19—Д.
Александровское, с. Енисейск. губ. 30 14—М, 31 2—Г.
Александровское, с. Иркут. губ. 5, 6, 18, 19, 20, 23, 24, 25, 26, 27, 47, 56, 57, 58 10—Г, 30 17—Н, 31 5—Д, 32 3—Г.
Александровское, с. Амур. обл. 33 11—Д.
Александровское, с. Забайкал. обл. 32 8—Д, 33 11—Д, 39 3—В.
Александровское, з. 33 12—Г.
Александровское Н., с. Акмол. обл. 28 9—М, 34 11—Д.
Александровское Н., с. Енисейск. губ., Ачинск. уѣз. 29 11—Г, 30 11—М.
Александровское Н., с. Енисейск. губ., Канск. уѣз. 30 13—М.
Александровское Н., с. Томск. губ., Канск. уѣз. 28 14—К, 29 4—Г, 34 15—В.
Александровское Н., с. Томск. губ. и уѣз. 5, 6, 18, 19, 20, 23, 24, 25, 26, 27, 47, 56, 57, 58 8—Г, 28 17—И, 29 7—В, 30 7—Л, 34 18—Б.
Александровскі, г. 5, 6, 18, 19, 20, 23, 24, 25, 26, 27, 47, 56, 57, 58 3—В.
Александро-Михайловская, д. 33 14—Ж.
Александро-Невский, п. 30 16—М, 31 4—Г.
Александръ, фортъ 36 26—Д.
Алексѣвка, п. Сыр-дарьин. обл., Аулие-Атин. уѣз. (на р. Чу) 35, 41 13—Г.
Алексѣвка, п. Сыр-дарьин. обл., Аулие-Атин. уѣз. 35, 41 13—Д.
Алексѣвка, с. Закасп. обл. 5, 6, 18, 19, 20, 23, 24, 25, 26, 27, 47, 56, 57, 58 6—Е, 35, 41 8—И.
Алексѣвка, с. Сыр-дарьин. обл., Ташкент. уѣз. 5, 6, 18, 19, 20, 23, 24, 25, 26, 27, 47, 56, 57, 58 6—Д, 35, 41 11—Е.
Алексѣвка, с. Томск. губ. 28 16—К, 29 6—Г, 34 17—В, 38 3—Б.
Алексѣвская, с. 31 7—В, 32 6—Б.
Алексѣвский, п. Акмол. обл. и уѣз. 28 11—Л, 34 12—Г.
Алексѣвский, п. Амур. обл. 33 10—Д.
Алексѣвский, п. Акмол. обл., Кокчетав. уѣз. 28 10—Л, 34 11—Г.
Алексѣвский, п. Семипал. обл., Павлодар. уѣз. 5, 6, 18, 19, 20, 23, 24, 25, 26, 27, 47, 56, 57, 58 7—Г, 28 13—Л, 29 3—Д, 34 14—Г.
Алексѣвский, п. Семіпрѣчен. обл. 35, 41 13—Д.
Алексѣвский, п. Сыр-дарьин. обл. 34 11—И, 35, 41 11—Д.
Алексѣвский, п. Томск. губ., Змѣногор. уѣз. 5, 6, 18, 19, 20, 23, 24, 25, 26, 27, 47, 56, 57, 58 8—Г, 29 5—Е, 34 16—Д, 38 2—Г.
Алексѣвский, п. Урал. обл. 34 3—Д.
Алексѣвский (Кетмень-Тюбе), п. 5, 6, 18, 19, 20, 23, 24, 25, 26, 27, 47, 56, 57, 58 7—Д, 35, 41 13—Е.
Алексѣвский, Н., п. 34 4—Д.
Алексѣвский (Торекты), п. Семипал. обл., Зайсан. уѣз. 5, 6, 18, 19, 20, 23, 24, 25, 26, 27, 47, 56, 57, 58 8—Д, 29 8—Ж, 34 19—Е.
Алексѣвский, пр. 33 13—Г, 36 12—Е.
Алексѣвское, с. Томск. губ. 28 18—К, 29 8—Г, 30 8—М, 34 19—В.
Алексѣвское, с. Примор. обл. 33 17—Г.
Алексѣвскі, г. 5, 6, 18, 19, 20, 23, 24, 25, 26, 27, 47, 56, 57, 58 12—Г, 33 11—Д, 36 11—Е.
Аленгуй, с. 31 10—Е, 32 8—Д, 33 3—Д, 39 3—В.
Аленгуй, с. 32 6—Д, 36 7—Е.
Алеуръ, р. 32 10—Г, 33 5—Г.
Алеутскіе, о-ва 36 22—Е.
Алеушъ, р. 29 9—Е, 38 6—Г.
Алешинскій, п. 28 7—Л, 34 8—Г.
Алешкина, с. 30 15—К, 31 3—Б.
Алзатай, ст. ж. д. 5, 6, 18, 19, 20, 23, 24, 25, 26, 27, 47, 56, 57, 58 9—Г, 30 15—М, 31 3—Г.
Алзатайское, с. 30 14—М, 31 2—Г, 36 5—Д.
Алингетъ, с. 35, 41 11—Е.
Алинская, с. 30 9—3, 36 3—Г.
Алинкины, юр. 29 9—Б, 30 8—К.
Алиевское, с. 33 17—Г.
Алкамергенъ, оз. 29 4—Е, 34 15—Д.
Аллаха, с. 5, 6, 18, 19, 20, 23, 24, 25, 26, 27, 47, 56, 57, 58 14—Б, 36 15—Б.
Аллахъ-юна, р. 36 13—Г.
Аллахъ-юнская (Аллахъ), с. 5, 6, 18, 19, 20, 23, 24, 25, 26, 27, 47, 56, 57, 58 13—В, 36 13—Г.
Алматинскій, п. 5, 6, 18, 19, 20, 23, 24, 25, 26, 27, 47, 56, 57, 58 5—Г, 34 4—Д.
Алматинская, стн. 35, 41 15—Д.
Алматы Бол., р. 35, 41 15—Д.
Алматы Мал., р. 35, 41 15—Д.
Алпенъ, р. 34 16—Е, 35, 41 16—Б.
Атлай, гр. 31 8—Г, 32 6—В, 36 7—Е.
Алтайская, стн. 5, 6, 18, 19, 20, 23, 24, 25, 26, 27, 47, 56, 57, 58 8—Д, 29 8—Ж, 34 19—Е, 38 5—Д.
Алтайское, с. 5, 6, 18, 19, 20, 23, 24, 25, 26, 27, 47, 56, 57, 58 8—Г, 29 8—Е, 34 19—Д, 38 5—В.
Алтайскі, п. 5, 6, 18, 19, 20, 23, 24, 25, 26, 27, 47, 56, 57, 58 11—Д, 32 7—Е, 33 2—Е, 39 2—Г.
Алтатское, с. 5, 6, 18, 19, 20, 23, 24, 25, 26, 27, 47, 56, 57, 58 9—Г, 30 11—Л.
Алтай, с. 29 10—Г, 30 10—М.
Алтыбъ, р. 30 18—И, 31 6—А.
Алты-кудукъ, бив. п. ст. 34 7—Ж, 35, 41 7—В.
Алтын-козакская, п. ст. 34 17—Е, 35, 41 17—Б.
Алтынновка, с. 33 12—3.
Алтын-Мазаръ, к. 35, 41 5—Ж.
Алтын-ту, гр. 38 6—Г.
Алтын-эмельская, п. ст. 5, 6, 18, 19, 20, 23, 24, 25, 26, 27, 47, 56, 57, 58 7—Д, 35, 41 15—Г.
Алчедать, с. 29 9—Г, 30 9—М.
Алчимъ, р. 30 8—К.
Алы, р. 30 19—Д.
Алымское, с. 28 10—3.
Алыра, р. 28 9—3.
Алысь, оз. 29 10—Б, 30 10—К.
Алысь, р. 30 9—К.
Алыгама, р. 33 12—Б, 36 11—Д.
Альджан-адирскій, пнк. 34 17—Е, 35, 41 17—Б.
Альджанъ, гр. 34 17—Е, 35, 41 17—Б.
Альскій, г. хр. 33 14—В, 36 13—Е.
Алюнинскій, п. 33 14—Ж.
Амаджикъ, к. 35, 41 8—3.
Амазаръ, п. 32 12—Г, 33 7—Г.
Амазаръ, р. 31 13—Д, 32 11—Г, 12—Г, 33 6—Г, 7—Г, 39 7—Б.
Амазаръ, ст. ж. д. 32 12—Г, 33 7—Г, 36 10—Е, 39 7—Б.
Амазатъ Б., р. 31 10—Д, 32 8—Г, 33 3—Г.
Амазатъ М., р. 31 10—Г, 32 8—В, 33 3—В.
Амазатъ, р. 31 11—Г, 32 9—В, 33 4—В, 36 8—Е.
Аман-ташъ, бив. п. ст. 34 9—3, 35, 41 9—Г.
Амань-Кутанъ, п. ст. 35, 41 10—Ж.
Амбардахъ, р. 30 15—Д.
Амбарчикъ, с. 5, 6, 18, 19, 20, 23, 24, 25, 26, 27, 47, 56, 57, 58 9—Г, 30 13—М.
Амга, р. 5, 6, 18, 19, 20, 23, 24, 25, 26, 27, 47, 56, 57, 58 12—Г, 36 11—Д.
Амгиканъ, с. 36 14—Г.
Амгинская, с. 5, 6, 18, 19, 20, 23, 24, 25, 26, 27, 47, 56, 57, 58 13—В, 36 12—Г.
Амгу, д. 5, 6, 18, 19, 20, 23, 24, 25, 26, 27, 47, 56, 57, 58 13—Д, 33 15—3, 36 13—Ж.
Амгунъ, р. 5, 6, 18, 19, 20, 23, 24, 25, 26, 27, 47, 56, 57, 58 13—Г, 33 13—Д, 15—Г, 36 12—Е.
Америка, зал. 33 13—И.
Американка, д. 33 13—И.
Амля, р. 28 9—Е.
Амлія, о-въ 36 23—Е.
Амни-горть, с. 28 9—Е.
Амонашевское, с. 30 13—М.
Аму-даръ, р. 5, 6, 18, 19, 20, 23, 24, 25, 26, 27, 47, 56, 57, 58 6—Д, 35, 41 9—Ж, 7—Е.
Амурская область 5, 6, 18, 19, 20, 23, 24, 25, 26, 27, 47, 56, 57, 58 12—Г.
Амурскій, зал. 33 12—И.
Амурскій, п. 34 6—Г.
Амуръ Старый, р. 33 16—Г.
Амуръ, р. 5, 6, 18, 19, 20, 23, 24, 25, 26, 27, 47, 56, 57, 58 13—Г, 13—Д, 32 12—Г, 33 7—Г, 11—Е, 15—Д, 36 11—Е.
Амыль, р. 30 12—Н.
Анаатъ-куль, оз. 34 6—И, 35, 41 6—Д.
Анабара, р. 5, 6, 18, 19, 20, 23, 24, 25, 26, 27, 47, 56, 57, 58 11—Б, 30 19—Д, 22—В, 36 8—Б.
Анбай, гр. 33 15—Е, 36 13—Ж.
Анаджанъ, гр. 33 12—Г.
Анадырскій, зал. 5, 6, 18, 19, 20, 23, 24, 25, 26, 27, 47, 56, 57, 58 18—В, 36 22—Г.
Анадырскій, лиманъ 36 21—Г.
Анадырскій, г. хр. 5, 6, 18, 19, 20, 23, 24, 25, 26, 27, 47, 56, 57, 58 16—В, 36 19—В.
Анадырскі, с. 5, 6, 18, 19, 20, 23, 24, 25, 26, 27, 47, 56, 57, 58 17—В, 36 20—Г.
Анадырь, р. 5, 6, 18, 19, 20, 23, 24, 25, 26, 27, 47, 56, 57, 58 17—В, 36 19—В.
Анама, оз. 30 13—Е, 36 4—В.
Анамаджанъ, р. 36 11—Д.
Анаигра, р. 31 10—Б.
Ананьино, с. 30 8—Д.
Анаонъ, гр. 30 18—3.
Анастасьевка, д. 33 14—Е.
Анастасьевское, с. 28 17—И, 29 7—В, 30 7—Л, 34 18—Б.
Анау, с. 35, 41 6—3.
Анашское, с. 29 11—Г, 30 11—М.
Анга, с. 30 18—Н, 31 5—Г.
Ангара Верх., р. 31 9—Г, 32 8—Б, 36 8—Д.
Ангара (Верх. Тунгуска), р. 5, 6, 18, 19, 20, 23, 24, 25, 26, 27, 47, 56, 57, 58 9—Г, 10—Г, 30 13—К, 16—К, 17—М, 31 4—Б, 5—Г, 36 4—Д, 6—Е.
Ангоръ, п. ст. 35, 41 10—3.
Ангрень, р. 35, 41 12—Е.
Ангутское, с. 30 9—Е.
Ангурское, с. 31 7—Д, 32 5—Г.
Андаракъ, с. 35, 41 11—Ж.
Андарма, р. 28 16—И, 29 6—В, 30 6—Л, 34 17—Б.
Анджиканъ, г. 5, 6, 18, 19, 20, 23, 24, 25, 26, 27, 47, 56, 57, 58 7—Д, 35, 41 13—Е.
Андреевна с. 35, 41 12—Д.
Андреевна И., с. 33 10—Д, 36 11—Е.
Андреевская, бив. п. ст. 5, 6, 18, 19, 20, 23, 24, 25, 26, 27, 47, 56, 57, 58 6—Д, 34 7—Ж, 35, 41 7—В.
Андреевскій, п. Оренбург. губ. 34 7—Г.
Андреевскій, п. Тобол. губ. 28 10—И, 34 11—Б.
Андреевскій, п. Томск. губ., Змѣногор. уѣз. 38 4—Г.
Андреевскій, п. Томск. губ., Канск. уѣз. 28 14—Л, 29 4—Д, 34 15—Г.
Андреевскій, п. Тургайск. обл., Актюбин. у. 34 5—Д.
Андреевскій, п. Тургайск. обл., Кустанайск. уѣз. 28 7—Л, 34 8—Г.
Андреевскій, пр. 31 11—Б.
Андреевскій, с. Енисейск. губ. 30 15—Г, 16—Г.
Андреевское, с. Семіпрѣчен. обл. 34 17—3, 35, 41 17—Г.
Андреевское, с. Акмол. обл. 28 9—Л, 34 10—Г.
Андреевское (Андреевка), с. Тобол. губ., Тюкалин. уѣз. 5, 6, 18, 19, 20, 23, 24, 25, 26, 27, 47, 56, 57, 58 7—Г, 28 13—К, 29 3—Г, 34 14—В.
Андреевское (Попово), с. 30 8—Д, 36 3—В.
Андреевское (Сыреновское), с. 5, 6, 18, 19, 20, 23, 24, 25, 26, 27, 47, 56, 57, 58 8—Б, 30 7—Г.
Андреевское, оз. 28 9—3.
Андреевскіе, о-ва 36 22—Е.
Андронкино, с. 28 12—К, 34 13—В.
Андропова, с. 38 3—В.
Андронъ, р. 29 9—Д, 30 9—Н, 38 6—В.
Андрюшина, с. 28 8—И.
Андрюшинскій, п. 28 7—3.
Анжерскій угольн. кони 5, 6, 18, 19, 20, 23, 24, 25, 26, 27, 47, 56, 57, 58 8—Г, 29 8—В, 30 8—Л.
Анжу, о-ва 36 14—А.
Анива, зал. 33 18—Ж, 36 14—Ж.
Анива, мс. 33 18—3.
Анисимова, с. Томск. губ., Барнаул. уѣз. 28 17—Д, 29 7—Д, 30 7—Н, 34 18—Г, 38 4—Б.
Анисимова, с. Томской губ., Кузнецк. уѣз. 29 9—Г, 30 9—М, 38 6—Б.
Анисимово, с. 30 8—Д.
Аниховскій, п. 34 6—Д.
Анкудинова Ф., з. 30 18—К, 31 7—Б.
Анкуца, с. 30 19—И, 31 7—А.
Анненково, ст. ж. д. 35, 41 8—3.
Анненскій, п. 5, 6, 18, 19, 20, 23, 24, 25, 26, 27, 47, 56, 57, 58 6—Г.
Анненскій, пр. Амур. обл. 33 11—В.
Анненскій, пр. Томск. губ. 38 7—В.
Анновское, с. Акмол. обл. 28 8—Д, 34 9—Г.
Ановское, с. Амур. обл. 33 11—Г.
Анораго, гр. 28 9—В.
Аносово, п. 33 10—Г.
Аносъ, с. 38 5—Г.
Аносинъ-Башъ, гр. 38 6—Г.
Антипинскій, п. 31 10—Д, 32 8—Г, 33 3—Г.
Антишка, р. 30 12—Ж.
Антоновка, с. 35, 41 11—Д.
Антоново, с. 28 6—И.
Антоновскій, п. 34 7—Г.
Антоновская, стн. 29 7—Е, 34 18—Д, 38 4—Г.
Антроповское, с. 28 8—И.
Ануй Бѣлый, с. 29 8—Е, 34 19—Д, 38 5—Г.
Ануй Черный (Черно-Алуиское), с. 5, 6, 18, 19, 20, 23, 24, 25, 26, 27, 47, 56, 57, 58 8—Г, 29 8—Е, 34 19—Д, 38 5—Г.
Ануй, р. 29 8—Д, 30 8—Н, 34 19—Г, 38 5—В.
Ануискіе бѣзны, гр. 29 8—Е, 34 19—Д, 38 5—Г.
Анушъ-долу, юр. 28 12—Д.
Анушино, с. 5, 6, 18, 19, 20, 23, 24, 25, 26, 27, 47, 56, 57, 58 13—Д, 33 13—И, 36 12—3.
Анщирское, с. 30 13—Л.
Анцифрова, с. 30 11—К, 36 4—Д.
Анча, р. 36 13—Г.
Аны, р. 29 10—Д, 30 10—Н, 38 7—В.
Аныскій, г. хр. 29 10—Е, 30 10—О.
Анъя-пауль, с. 28 7—Е.
Аной Б., р. 5, 6, 18, 19, 20, 23, 24, 25, 26, 27, 47, 56, 57, 58 16—В, 36 18—В.
Аной М., р. 5, 6, 18, 19, 20, 23, 24, 25, 26, 27, 47, 56, 57, 58 16—В, 36 18—В.
Аноиская, с. 36 18—В.
Алохобе, р. 33 14—3.
Апанъ, с. 30 13—Л, 31 1—В.
Арагульское, с. 28 9—К, 34 10—В.
Аракъ, р. 5, 6, 18, 19, 20, 23, 24, 25, 26, 27, 47, 56, 57, 58 4—Е.
Араль-тубе, пнк. 29 6—Ж, 34 17—Е.
Аральскій, п. 28 7—Л, 34 8—Г.
Аральское море 5, 6, 18, 19, 20, 23, 24, 25, 26, 27, 47, 56, 57, 58 5—Д, 34 6—3, 35, 41 6—Г.
Аральское море, ст. ж. д. 5, 6, 18, 19, 20, 23, 24, 25, 26, 27, 47, 56, 57, 58 6—Д, 34 7—Ж, 35, 41 7—В.
Арасанскій, п. 34 16—3, 35, 41 16—Г.
Арасанъ, к. 34 18—Ж, 35, 41 18—В.
Арбангда, р. 30 21—Г.
Арбатская, с. 29 10—Д, 30 11—Н.
Арбатъ, гр. 33 17—Д.
Арбератай, гр. 39 2—В.
Арбузовская, с. 32 4—Д.
Арга (Сордонахъ), р. 5, 6, 18, 19, 20, 24, 25, 26, 27, 47, 56, 57, 58 14—В, 36 13—Г.
Аргаланту, гр. 29 11—Е, 30 11—О.
Аргалей, с. 32 8—Д, 33 3—Д, 39 3—В.
Арганатинская, п. ст. 34 16—Ж, 35, 41 16—В.
Арганатинскій, пнк. 5, 6, 18, 19, 20, 23, 24, 25, 26, 27, 47, 56, 57, 58 6—Д, 34 10—Е, 35, 41 10—В.
Арга-Селяхъ, с. 36 14—Б.
Аргасола, р. 5, 6, 18, 19, 20, 23, 24, 25, 26, 27, 47, 56, 57, 58 10—В, 30 20—Д, 36 7—В.
Аргашъ, с. 28 6—К, 34 7—В.
Аргендъ-абы, р. 5, 6, 18, 19, 20, 23, 24, 25, 26, 27, 47, 56, 57, 58 6—Е.
Арги, р. 33 11—В.
Аргуновъ, с. 5, 6, 18, 19, 20, 23, 24, 25, 26, 27, 47, 56, 57, 58 16—В, 36 18—В.
Аргунская, стн. 32 11—Д, 33 6—Д, 39 6—В.
Аргунскій, г. хр. 32 11—Е, 33 6—Е, 36 9—Ж.
Аргунъ, р. 5, 6, 18, 19, 20, 23, 24, 25, 26, 27, 47, 56, 57, 58 11—Г, 32 11—Д, 12—Г, 33 6—Д, 7—Г, 36 9—Ж, 39 6—В, 7—Б.
Аргунскія, гр. 38 6—Д.
Аргутъ, р. 29 9—Ж, 34 20—Е, 38 6—Д.
Арейское, оз. 32 7—Д, 33 2—Д, 39 2—В.
Арка, с. 36 14—Г.
Арка, р. 36 14—Г.
Аркабатъ, мор. 34 14—3, 35, 41 14—Г.
Аркадскій, пнк. 5, 6, 18, 19, 20, 23, 24, 25, 26, 27, 47, 56, 57, 58 7—Д, 34 16—Е, 35, 41 16—Б.
Аркадьевско-Семеновское, с. 33 12—Е.
Аркальскій, пнк. 34 16—Е, 35, 41 16—Б.
Аркальскій, пр. Семипал. обл. 29 5—Ж, 34 16—Е, 35, 41 16—Б.
Аркальскі, гр. Акмол. обл. 34 12—Е, 35, 41 12—Б.
Аркары, гр. 34 13—3, 35, 41 13—Г.
Аркаръ, гр. 34 16—Е, 35, 41 16—Б.
Аркинская, стн. 31 13—Д, 32 11—Г, 33 6—Г, 39 6—Б.
Аркова, д. 33 18—Д.
Аркумъ, гр. 31 8—В, 32 6—Б.
Армакская, с. 30 17—О, 32 3—Д.
Арманъ, с. 36 15—Д.
Арманъ-Сагадъ, ст. ж. д. 35, 41 6—3.
Армизонское, с. 28 9—И, 34 10—Б.
Арму, р. 33 14—3.
Аромашевское, с. 28 9—И, 34 10—Б.
Ариа, р. 35, 41 14—Е.
Арсеньева, с. 32 5—Д.
Артамоново, с. 28 17—К, 29 7—Г, 30 7—М, 34 18—В, 38 4—Б.
Артеушка, ст. ж. д. 31 13—Д, 32 11—Г, 33 6—Г, 39 6—Б.
Артинское, с. 31 9—Е, 32 7—Д, 33 2—Д, 39 2—В.
Артуха, с. 30 16—Н, 31 4—Д, 32 2—Г.
Артынь, ст. ж. д. 35, 41 6—3.
Артынь (—хрома), с. 5, 6, 18, 19, 20, 23, 24, 25, 26, 27, 47, 56, 57, 58 14—Б, 36 15—Б.
Архангела Гавриила губа 5, 6, 18, 19, 20, 23, 24, 25, 26, 27, 47, 56, 57, 58 17—В, 36 22—Г.
Архангельскій, п. Акмол. обл. 28 10—К, 34 11—В.
Архангельскій, п. Тургайск. обл. 34 7—Г.
Архангельское, с. 28 8—И, 34 9—Б.
Архангельское М., с. 28 14—И, 29 4—В, 34 15—Б.
Архангельскі, г. 5, 6, 18, 19, 20, 23, 24, 25, 26, 27, 47, 56, 57, 58 4—В.
Архара, ст. ж. д. 33 11—Е.
Арчино Б., гр. 38 7—В.
Арчино, с. 35, 41 5—Ж.
Арчино, ст. ж. д. 35, 41 5—Ж.
Аръ, р. 33 12—Е.
Аръ-Торгалмыгъ, р. 30 12—О.
Арык-базыкская, стн. 5, 6, 18, 19, 20, 23, 24, 25, 26, 27, 47, 56, 57, 58 6—Г, 28 10—Л, 34 11—Г.
Арык-базыкъ, оз. 34 12—И, 35, 41 12—Д.
Арыдахъ, оз. 30 15—В.
Арылахъ, р. 30 17—Д.
Арыс-куль, оз. 34 10—3, 35, 41 10—Г.
Арысь, р. 34 11—И, 35, 41 11—Д.
Арысь, с. 35, 41 11—Д.
Арысь, ст. ж. д. 5, 6, 18, 19, 20, 23, 24, 25, 26, 27, 47, 56, 57, 58 6—Д, 35, 41 11—Д.
Аса, с. 34 5—В.
Асайбай-кара, р. 34 12—Ж, 35, 41 12—В.
Асачинская, гр. 36 17—Е.
Асежика, р. 33 9—Г.
Асинкритовскій, п. 28 7—Л, 34 8—Г.
Ас-казанин-куль, оз. 34 11—3, 35, 41 11—Г.
Асарово, с. 34 5—Г.
Аскольдъ, о-въ 33 13—И.
Асмыское, с. 5, 6, 18, 19, 20, 23, 24, 25, 26, 27, 47, 56, 57, 58 8—Г, 29 10—Д, 30 10—Н.
Асламбать, с. 35, 41 13—Е.
Асмантай, оз. 34 5—3, 35,

Ахча-куйма, с. 35, 41 4-Ж.
Ачирская, стн. 28 12-К, 34 13-В.
Ачинткя, р. 30 16-Ж.
Ачинохо Бол., с. 35, 41 17-Д.
Ачинохо Мал., с. 35, 41 17-Д.
Ачинск, г. 5, 6, 18, 19, 20, 23, 24, 25, 26,
27, 47, 56, 57, 58 9-Г, 29 11-В, 30
11-Д.
Ашаба, с. 35, 41 12-Е.
Ашехаб Н. У., с. 30 16-М, 31 4-Г.
Ашинский, п. 5, 6, 18, 19, 20, 23, 24, 25,
26, 27, 47, 56, 57, 58 10-Д, 32 6-Е,
33 1-Е, 39 1-Г.
Ашкарды, р. 34 4-Г.
Ашлыкская, сл. 28 10-И, 34 10-В.
Аштг, с. 35, 41 12-Е.
Ашур-аде, о-ва 5, 6, 18, 19, 20, 23, 24,
25, 26, 27, 47, 56, 57, 58 5-Е.
Аш-Джаргань, гр. 38 6-Г.
Аше-бутах, р. 34 8-Д.
Ашелсайский, п. 34 5-Д.
Ашесай, с. Тургайск. обл. 34 6-Д.
Аше-сай, с. Урал. обл. 34 4-Ж.
Ашесайский (Николаевский), п. 34 5-Е.
Аши-айры, р. 34 12-Е, 35, 41 12-Б.
Аши-булакская, п. ст. 34 16-Ж, 35, 41
16-В.
Аши-куль, оз. 34 10-3, 35, 41 10-Г.
Аши-куль, п. 28 12-Л, 34 13-Г.
Ашикульский, пик. 29 5-Ж, 34 16-Е, 35,
41 16-В.
Аши-сорь, оз. 34 14-Д.
Аши-су, р. Акмол. обл. 34 12-Ж, 35, 41
12-В.
Аши-су, р. Семипал. обл., Каркарал. уыз.
34 14-Д.
Аши-су, р. Семипал. обл. и уыз. 34 16-Е,
35, 41 16-Б.
Лагузь, р. 34 16-Ж, 35, 41 16-В.
Алжигь, с. 36 11-Б.
Алжигь-баха, с. 36 10-Б.
Аляч (Портг Аляч), г. 5, 6, 18, 19, 20, 23,
24, 25, 26, 27, 47, 56, 57, 58 13-Г, 33
15-Б, 36 13-Д.
Аляч, оз. 30 12-Д.
Аляч, ул. 31 9-Г, 32 7-В.
Ая-Тура (Якутское), оз. 30 12-В.
Аляч, р. 28 6-Л, 34 7-Г.
Баба-Дурмас, ст. ж. д. 35, 41 6-3.
Бабай-кургань, с. 34 10-И, 35, 41 10-Д.
Бабатайский, п. 34 4-Е.
Бабстовский, п. 33 13-Е.
Бабушкина, губа 36 16-Д.
Бабушкин, мс. 36 16-Д.
Багаляхская, с. 36 11-Г.
Багаты, с. 35, 41 7-Е.
Багдан-ата, с. 35, 41 10-Е.
Багитгах, р. 30 17-Д.
Баграч-куль, оз. 5, 18, 19, 20, 23, 24, 25, 26,
27, 47, 57, 58 8-Д.
Багринь, п. ст. 35, 41 10-Ж.
Бада, с. 30 16-М, 31 4-Г.
Бада, ст. ж. д. 31 8-Е, 32 6-Д, 39 1-В.
Бадаранакская, с. 36 11-Г.
Бадарановка, с. 30 15-М, 31 3-Г.
Бадарма, с. 30 16-Л, 31 4-В.
Бавсо, с. 28 16-Л, 29 6-Д, 34 17-Г,
38 3-В.
Баер, с. 30 15-М, 31 3-Г.
Бажей, с. 30 16-Н, 31 4-Д, 32 2-Г.
Баженова, с. 30 11-К.
Баженово, с. 28 12-К, 34 13-В.
Баженовское, с. 28 13-И, 29 3-В, 34
14-Б.
Базановская, с. 39 5-В.
Базарка, р. 29 7-3, 34 18-Ж, 35, 41
18-В.
Базарский (Базарка), пик. 5, 6, 18, 19, 20,
23, 24, 25, 26, 27, 47, 56, 57, 58 8-Д, 29
7-3, 34 18-Ж.
Базарь-Кургань, с. 35, 41 13-Е.
Базова, с. 28 16-К, 29 6-Г, 34 17-В,
38 3-В.
Базойская, с. 28 17-К, 29 7-Г, 30 7-М,
34 18-В, 38 4-Б.
Базыновское, с. 28 10-Ж.
Баншево, с. 36 16-В.
Байбиге, оз. 28 8-М, 34 9-Д.
Байбике, ур. 34 14-3, 35, 41 14-Г.
Байгакумь, ст. ж. д. 34 10-3, 35, 41 10-Г.
Байгаска, мог. 34 14-Ж, 35, 41 14-В.
Бай-Гора, гр. 34 13-3, 35, 41 13-Г.
Байдарацкая, губа 5, 6, 18, 19, 20, 23, 24,
25, 26, 27, 47, 56, 57, 58 6-В, 28 9-В.
Байкалова, с. 29 11-Г, 30 11-М.
Байкаловский, с. 30 15-Г, 16-Г, 36 5-В,
6-В.
Байкальский, г. хр. 31 7-Г, 32 5-В, 36 7-Е.
Байкаль, ст. ж. д. 30 17-О, 31 5-Е, 32
3-Д, 36 6-Е.
Байкаль, оз. 5, 6, 18, 19, 20, 23, 24, 25,
26, 27, 47, 56, 57, 58 10-Г, 30 18-О,
31 7-Д, 32 5-Г, 36 7-Е.
Байкаль, зал. 33 18-Г.
Байларь, к. 34 4-И, 35, 41 4-Д.
Бай-мурат, к. 34 7-И, 35, 41 7-Д.
Байрам-али, ст. ж. д. 35, 41 7-3.
Байроновка, с. 30 14-М, 31 2-Г.
Байроновка, ст. ж. д. 30 15-М, 31 3-Г.
Байсары, гр. 34 5-Е.
Байсуань, с. 35, 41 10-Ж.

Байсылаза, р. 33 14-3.
Байтане, к. 34 10-И, 35, 41 10-Д.
Байтума, оз. 28 8-М, 34 9-Д.
Байтурасайский, п. 34 5-Д.
Байхиская, с. 30 9-Ж, 36 3-В.
Бай-Хожа, ст. ж. д. 34 8-3, 35, 41 8-Г.
Байхорское, с. 32 6-Д.
Байцетуйское, с. 32 9-Д, 33 4-Д, 39
4-В.
Бакаджинская, с. 36 10-Г.
Бакаматга, оз. 30 17-Е.
Баканась, р. 34 16-Е, 35, 41 16-Б.
Баклановская, с. 30 9-Ж, 36 3-Г.
Баклубево, р. 34 16-Е, 35, 41 16-Б.
Баклушево, с. 28 15-К, 29 5-Г, 34 16-В,
38 2-Б.
Бакса, р. 28 17-И, 29 7-В, 30 7-Л,
34 18-В.
Баксайск, р. 34 6-Д.
Баку, г. 5, 6, 18, 19, 20, 23, 24, 25, 26,
27, 47, 56, 57, 58 4-Д.
Бакчарь, р. 28 17-И, 29 7-В, 30 7-Л,
34 18-В.
Бакчеть, с. 30 13-Л.
Балаганакская, с. 5, 6, 18, 19, 20, 23, 24,
25, 26, 27, 47, 56, 57, 58 12-В, 36
10-Г.
Балаганск, г. 5, 6, 18, 19, 20, 23, 24, 25,
26, 27, 47, 56, 57, 58 10-Г, 30 17-И,
31 5-Д, 32 3-Г, 36 6-Е.
Балайское, с. 30 12-М.
Балашевь, г. 5, 6, 18, 19, 20, 23, 24, 26,
27, 47, 57, 58 4-Г.
Балахлей, р. 28 10-И, 34 11-Б.
Балахлейский, юр. 28 10-И, 34 11-Б.
Балахна Б., р. 30 17-В.
Балахна М., р. 30 17-В.
Балахнинское, оз. 30 16-В.
Балахнинское, с. 5, 6, 18, 19, 20, 23, 24,
25, 26, 27, 47, 56, 57, 58 9-Г, 30 11-М.
Балахтонь, с. 29 11-В, 30 11-Л.
Балашич-куль, оз. 28 9-М, 34 10-Д.
Балдуктуй, гр. 30 17-О, 31 5-Е, 32
3-Д.
Балинтах, оз. 30 17-В.
Балинда (балагань) 30 16-Е, 36 5-В.
Балинская, с. 36 12-В.
Балашинский, п. 5, 6, 18, 19, 20, 23, 24,
25, 26, 27, 47, 56, 57, 58 6-Г, 28 10-Л,
34 11-Г.
Балла-Ишомь, п. ст. 35, 41 4-Ж.
Балтайское, море 5, 6, 19, 23 1-Г.
Балхань Б., гр. 35, 41 4-Ж.
Балхань М., гр. 35, 41 4-Ж.
Балхашь оз. 5, 6, 18, 19, 20, 23, 24, 25,
26, 27, 47, 56, 57, 58 7-Д, 34 14-Ж,
35, 41 14-В.
Балх, р. 5, 6, 18, 19, 20, 23, 24, 25, 26,
27, 47, 56, 57, 58 6-Е.
Баль-кудукь, к. 34 15-3, 35, 41 15-Г.
Балыгачань, р. 36 15-Г.
Балыкта, оз. 34 1-Е.
Балыкты-куль, оз. 34 14-Е, 35, 41 14-Б.
Балыхта, с. 30 17-М, 31 5-Г.
Балычки, с. 35, 41 12-Е.
Бальджинский, п. 32 7-Е, 33 1-Е, 36
7-Ж.
Бальджуань, с. 35, 41 11-Ж.
Бальзино, с. 31 10-Е, 32 8-Д, 33 3-Д,
39 3-В.
Бальский, г. хр. 30 20-3, 36 7-Г.
Бами, с. 35, 41 5-Ж.
Бами, ст. ж. д. 35, 41 5-Ж.
Банная, с. 30 19-Л, 31 7-В, 32 4-Б.
Банновский, п. 28 7-Д, 34 8-Г.
Банщикова, с. 30 16-Л, 31 4-В.
Барабановское, с. 30 12-Л.
Барабашь, с. 33 12-И, 36 12-3.
Барагашь, с. 38 5-Г.
Барагызь, с. 35, 41 8-Ж.
Баранть, с. 29 11-Г, 30 11-М.
Барактайская, п. ст. 34 17-Ж, 35, 41
17-В.
Барандатъ В., с. 29 10-Г, 30 10-М.
Бараньха Б., р. 36 19-В.
Баранова, мс. Сахалин. обл. 36 14-Е.
Барановь, мс. Якут. обл. 36 18-В.
Баранча, с. 38 5-Г.
Баранчинский, зав. 28 5-И.
Бараншинский, п. 29 6-Е, 34 17-Д, 38
3-Г.
Барбась-тоу, р. 34 2-Д.
Барвенковское, с. 5, 6, 18, 19, 20, 23, 24,
25, 26, 27, 47, 56, 57, 58 7-Г, 28 11-К,
34 12-В.
Баргузинская (дума), с. 5, 6, 18, 19, 20, 23,
24, 25, 26, 27, 47, 56, 57, 58 10-Г, 31
8-Д, 32 6-Г.
Баргузинская кумирня 31 8-Г, 32 6-В.
Баргузинский, зал. 31 7-Д, 32 5-Г.
Баргузинь, г. 5, 6, 18, 19, 20, 23, 24, 25,
26, 27, 47, 56, 57, 58 10-Г, 31 8-Д,
32 6-Г, 36 7-Е.
Баргузинь, р. 31 9-Г, 32 7-В, 36 8-Е.
Барда, р. 28 4-И.
Бардагонь, с. 33 10-Д.
Бардинская, с. 30 17-И, 31 5-Д, 32
3-Г.
Барзаль, р. 29 8-Г, 30 8-М.
Баримь, ст. ж. д. 33 8-Е.
Баркуль, г. 5, 6, 18, 19, 20, 23, 24, 25, 26,
27, 47, 57, 58 9-Д.

Барлукь, с. 30 16-М, 31 4-Г.
Барнакова, с. 28 17-3, 29 7-Б, 30 7-К.
Барнаулка, р. 29 7-Д, 34 18-Г, 38 4-В.
Барнаул, г. 5, 6, 18, 19, 20, 23, 24, 25,
26, 27, 47, 56, 57, 58 8-Г, 28 17-Л,
29 7-Д, 30 7-Н, 34 18-Г, 38 4-В.
Барнаулское, с. 5, 6, 18, 19, 20, 23, 24,
25, 26, 27, 47, 56, 57, 58 8-Г, 29 7-Д,
30 7-Н, 34 18-Г, 38 4-В.
Барса-Кельмесь, о-въ 34 6-3, 35, 41 6-Г.
Барское, с. 32 5-Д, 36 7-Е.
Барсуковский, п. 28 7-Л, 34 8-Г.
Баруль-Загаринь, гр. 39 2-В.
Барханы, ст. ж. д. 35, 41 8-Ж.
Бархатова, с. 38 5-В.
Бархатовское, с. 30 13-Г, 36 4-Б.
Барча-кумь, к. 34 8-Ж, 35, 41 8-В.
Барчиха, р. 31 10-Б.
Барынино, с. 32 5-Д.
Басаргини, юр. 28 13-Ж, 29 3-А.
Баска, с. 36 9-В.
Басканийский(-ая), п. 5, 6, 18, 19, 20, 23, 24,
25, 26, 27, 47, 56, 57, 58 7-Д, 34 15-3,
35, 41 15-Г.
Баскань-куль, оз. 34 16-3, 35, 41 16-Г.
Баскара, бум. п. ст. 34 7-3, 35, 41 7-Г.
Баскара, к. 35, 41 8-Д.
Бас-куль, оз. 34 15-3, 35, 41 15-Г.
Басовская, с. 30 18-М, 31 6-Г, 32 4-В.
Басичень, к. 34 8-Ж, 35, 41 8-В.
Басы, р. 30 16-Г.
Батагайская, с. 36 10-Г.
Батайка, р. 30 12-Г.
Батамай, с. 31 11-А.
Батамайская, с. 36 11-Г.
Батени, с. 29 11-Г, 30 11-М.
Батнак-куль, оз. Семипал. обл. 34 13-Д.
Батнак-куль, оз. Тургайск. обл. 34 9-Е, 35,
41 9-В.
Батнакь, р. 34 16-Ж, 35, 41 16-В.
Батулинская, с. 36 9-Г.
Батуль, г. 5, 6, 18, 19, 20, 23, 24, 25, 26,
27, 47, 56, 57, 58 4-Д.
Батуринское, с. 31 7-Д, 32 5-Г.
Бать-пакь-куль, оз. 34 5-Е.
Баты, стн. 29, 7-Ж, 34 18-Е.
Баты, р. 30 19-Г.
Батырь, оз. 35, 41 2-Д.
Батуково, д. 33 13-И.
Баутовская часовня 5, 6, 18, 19, 20, 23,
24, 25, 26, 27, 47, 56, 57, 58 11-Г, 31
10-Г, 32 8-В, 33 3-В, 36 8-Д.
Баутовское, оз. 31 10-Г, 32 8-В, 33
3-В, 36 8-Д.
Бахарденъ, п. ст. 35, 41 5-Ж.
Бахарева, с. 28 16-Л, 29 6-Д, 34 17-Г,
38 3-В.
Бахирева, с. 33 11-Е.
Бахта, р. 5, 6, 18, 19, 20, 23, 24, 25, 26,
27, 47, 56, 57, 58 8-В, 30 10-3, 36
4-Г.
Бахтинская, с. 30 10-3, 36 3-Г.
Бахты, укр. 5, 6, 18, 19, 20, 23, 24, 25,
26, 27, 47, 56, 57, 58 8-Д, 34 18-Ж,
35, 41 18-В.
Бачатская копь, с. 38 6-Б.
Бачатское, с. 29 8-Г, 30 8-М, 38 5-Б.
Бачелакь, оз. 30 14-Д.
Башкаусть, р. 29 9-Е, 38 6-Г.
Башкирское, с. 28 8-К, 34 9-В.
Баш-кудукь, к. 35, 41 10-Е.
Башмачный, п. 28 13-Л, 29 3-Д, 34
14-Г.
Баш-талъ, с. 35, 41 12-Е.
Башурова, с. 33 12-Е.
Башцелакские бляки, гр. 29 7-Е, 34 18-Д,
38 4-Г.
Башцелакъ Б., с. 38 4-Г.
Башцелакъ М., с. 38 4-Г.
Башчи, п. ст. 35, 41 16-Г.
Баяха В., р. 30 9-Ж.
Баяха Н., р. 30 9-Ж, 36 3-В.
Баян-ауль, гр. 34 14-Д.
Баян-Аульская (Баян-ауль), стн. 5, 6, 18,
19, 20, 23, 24, 25, 26, 27, 47, 56, 57, 58
7-Г, 34 14-Д.
Баяндай, с. 5, 6, 18, 19, 20, 23, 24, 25,
26, 27, 47, 56, 57, 58 10-Г, 30 18-И,
31 6-Д, 32 4-Г, 36 7-Е.
Баянъ, ст. ж. д. 32 10-Г, 33 5-Г, 39
5-Б.
Баянъ В., с. 30 17-М, 31 5-Г, 36 6-Д.
Баянъ-коль, р. 35, 41 16-Д.
Бегреда, п. 30 12-И.
Бедейская, с. 30 15-Л, 31 3-В.
Бедый, р. 30 14-И, 31 2-Д.
Безменъ, с. 35, 41 5-Ж.
Безменъ, ст. ж. д. 35, 41 5-Ж.
Безруково, с. 28 10-И, 34 11-Б.
Бейн-гась, к. 34 12-Ж, 35, 41 12-В.
Бейское, с. 5, 6, 18, 19, 20, 23, 24, 25,
26, 27, 47, 56, 57, 58 9-Г, 29 11-Д,
30 11-И.
Бейтоново, п. 33 9-Г.
Бекетова, с. 5, 6, 18, 19, 20, 23, 24, 25,
26, 27, 47, 56, 57, 58 12-Г, 33 9-Г,
36 10-Е.
Бекшеново, с. 28 11-К, 34 13-В.
Бекшеново, с. 31 9-Д, 32 7-Г, 33
2-Г.
Беклар-Бекъ, п. ст. 35, 41 11-Е.
Бекшильское, с. 28 8-И, 34 9-В.

Беле, с. 38 6-Г.
Белекь, ст. ж. д. 35, 41 3-Е.
Белинггаузенъ, мс. 33 19-Е.
Бель-агачский, п. 34 14-Д.
Бель-агачский, пик. 34 14-Д.
Бельдунчана, р. 30 13-Д.
Бель-кудукь, к. 34 12-Ж, 35, 41 12-В.
Бельмановка, д. 33 12-3.
Бельса, р. 29 10-Д, 30 10-И, 38 7-В.
Бельтерекь, гр. 29 6-Е, 34 17-Д, 35,
41 17-А.
Бельтырешту, гр. 38 5-Г.
Бендерь, г. 5, 6, 18, 20, 23, 24, 25, 26, 27,
47, 56, 57, 58 5-Ж.
Бендерь-Аббастъ, г. 5, 6, 18, 20, 23, 24, 25,
27, 47, 56, 57, 58 5-Ж.
Беневское, д. 33 13-И.
Беннетта, о-въ 5, 6, 18, 19, 20, 23, 24, 25,
26, 27, 47, 56, 57, 58 15-Б, 36 16-А.
Бергестахь, с. 36 15-В.
Бергульское, с. 28 14-К, 29 5-Г, 34
16-В.
Берденский, п. 34 8-Д.
Бердское, с. 5, 6, 18, 19, 20, 23, 24, 25,
26, 27, 47, 56, 57, 58 8-Г, 28 17-К,
29 7-Г, 30 7-М, 34 18-В, 38 4-Б.
Бердыджикъ, к. 35, 41 7-Ж.
Бердь, р. 28 17-К, 29 7-Г, 30 7-М,
34 18-В, 38 4-Б.
Бердюжное, с. 28 10-К, 34 11-В.
Бердянка, р. 34 4-Д.
Бердаушь, с. 34 6-В.
Бердашь, с. 34 5-Г.
Береговая, с. Забайкал. обл., Верхнеудин.
уыз. 31 7-Д, 32 5-Г.
Береговая, с. Забайкал. обл., Селенгин. уыз.
32 5-Д.
Береговая, с. Забайкал. обл., Читин. уыз. 32
9-Д, 33 4-Д.
Берез, п. 32 11-Г, 33 6-Г, 39 6-Б.
Берез (Березинская), с. 32 9-Д, 33 4-Д,
39 4-В.
Березиджикъ, с. 28 4-Д.
Березина, р. 5, 6, 19, 27 2-Г.
Березинская, стн. 34 6-Г.
Березовая, с. 30 15-Л, 31 3-В, 36
5-Д.
Березовка, д. 33 13-3.
Березовка, п. 30 12-О.
Березовка, с. Томск. губ., Змиингор. уыз.
29 7-Е, 34 18-Д, 38 4-Г.
Березовка, с. Томск. губ., Змиингор. уыз.
38 5-Д.
Березовка, с. Амур. обл. 33 10-Д.
Березовка, с. Томск. губ., Бийск. уыз. 38
5-В.
Березовка, р. 36 17-В.
Березникова, с. 30 17-Л, 31 5-В.
Березняки, с. 28 4-3.
Березовская, стн. 34 6-Г.
Березовский, зав. 28 6-И.
Березовский, п. Оренбург. губ. 28 7-К, 34
8-В.
Березовский, п. Семипал. обл. 29 7-Ж,
34 18-Е, 38 4-Д.
Березовский, п. Урал. обл. (Азиат. Россія)
34 3-Д.
Березовский, п. Урал. обл. (Европ. Россія),
34 1-Д.
Березовский, с. 30 17-Л, 31 6-В.
Березовское, с. 29 10-Г, 30 10-М.
Березовый, г. хр. 30 18-И, 31 6-Д, 36
6-Е.
Березовь, г. 5, 6, 18, 19, 20, 23, 24, 25,
26, 27, 47, 56, 57, 58 6-В, 28 8-Е.
Берель, с. 29 8-Ж, 34 19-Е, 38 6-Д.
Беринькульская, ст. ж. д. 29 9-В, 30 9-Л.
Беринга, о-въ 5, 6, 18, 19, 20, 23, 24, 25,
26, 27, 47, 56, 57, 58 16-Г, 36 19-Д.
Беринга, мс. 5, 6, 18, 19, 20, 23, 24, 25,
26, 27, 47, 56, 57, 58 18-В.
Беринга (Дежнева) прд. 5, 6, 18, 19, 20,
23, 24, 25, 26, 27, 47, 56, 57, 58 18-В,
36 24-В.
Бер-казань, ст. ж. д. 34 9-3, 35, 41 9-Г.
Бериньеть, гр. 33 18-Ж, 36 14-Ж.
Беръ-Чогурь, ст. ж. д. 34 6-Е.
Бессарабка, д. 33 12-И.
Бессарабский, п. 30 16-И, 31 4-Д, 32
2-Г.
Бес-тау, гр. 34 12-Е, 35, 41 12-Б.
Бестахская, с. 36 11-Г.
Бетъ-Кельская, с. 36 12-Г.
Бехтомирское, с. 29 8-Д, 30 8-И, 38
5-В.
Бигинское, с. 28 8-И, 34 10-Б.
Биджань, с. 33 12-Е, 36 12-Ж.
Биджань, п. ст. 33 12-Е.
Биджань, р. 33 12-Ж.
Бикинь, ст. ж. д. 5, 6, 18, 19, 20, 23, 24,
25, 26, 27, 47, 56, 57, 58 13-Д, 33
33 13-Ж, 36 12-Ж.
Бикинская, стн. 33 14-Ж.
Бикин, р. 33 15-Ж, 36 13-Ж.
Бикъ-баули, ст. ж. д. 34 7-Ж, 35, 41
7-В.
Билембо, р. 33 15-3.
Билитуй, с. 30 17-И, 31 5-Д, 32 3-Г,
36 6-Е.
Билимбаевский, зав. 28 5-И.
Билинь, р. 30 14-О.

Билирская, с. 36 11-В.
Биллахь, р. 30 21-Г.
Биллахь, р. 30 21-Г.
Бильбе, гр. 38 6-В.
Бильчирская П. У., с. 30 17-И, 31 5-Д,
32 3-Г.
Бира, ст. ж. д. 33 13-Е.
Бира, р. 33 13-Е, 36 12-Ж.
Бирлюссинская, с. 29 11-В, 30 11-Л.
Бирма, р. 33 11-Д.
Бирская, д. 33 14-Ж.
Бирская 2, д. 33 14-Ж.
Бирковский, п. 28 7-Л, 34 8-Г.
Бирюкса, р. 29 8-Е, 34 19-Д, 38 5-Д.
Бирюльское, с. 30 18-И, 31 7-Д, 32
4-Г.
Бирюльское, с. 30 14-Л, 31 2-В.
Бисенть, с. 35, 41 11-Е.
Бистамакь, ст. ж. д. 34 5-Д.
Битякь, с. 35, 41 8-Ж.
Битил, с. 28 12-К, 34 13-В.
Битка, р. 33 16-Г.
Биткич, р. 36 12-Д.
Биткова, с. 38 4-Б.
Битюкь, р. 5, 6, 18, 19, 23, 27, 47, 57, 58
3-Г.
Бича, р. 28 11-3.
Бича М., р. 28 11-И, 34 12-Б.
Бичева, д. 33 14-Ж.
Бичур, р. 33 16-Г.
Бичурское, с. 32 5-Д.
Биш-арыкь, с. 35, 41 12-Е.
Биш-тюбе, п. ст. 34 6-И, 35, 41 6-Д.
Биш-арыкь, ст. ж. д. 34 10-И, 35, 41
10-Д.
Биш-копча, к. 34 15-3, 35, 41 15-Г.
Биш-куль, ур. 35, 41 14-Г.
Бирюса, р. 5, 6, 18, 19, 20, 23, 24, 25, 26,
27, 47, 56, 57, 58 9-Г, 30 14-М, 31
2-Г.
Бианки, о-въ 30 14-А.
Биень, р. 34 16-3, 35, 41 16-Г.
Бинь-турсуень, к. 34 11-3, 35, 41 11-Г.
Бий-базарь, с. 35, 41 7-Е.
Бийлю-куль, оз. 35, 41 12-Д.
Бийск, г. 5, 6, 18, 19, 20, 23, 24, 25, 26,
27, 47, 56, 57, 58 8-Г, 29 8-Д, 30
8-И, 34 19-Г, 38 5-В.
Бия, р. 29 8-Д, 30 8-И, 38 6-В.
Благовещенский, п. Акмол. обл. 28 9-К,
34 10-В.
Благовещенский, п. Семирччен. обл. 5, 6, 1

Богань, р. 28 14—К, 29 4—Г, 34 15—В, 38 2—Б.
Богатская, с. 28 15—Л, 29 5—Д, 34 16—Г.
Богатыревъ, п. 34 1—Д.
Богатырка, д. 33 12—И.
Богданкин, юр. зм. 28 9—Ж.
Богдановичъ, с. 28 6—И.
Богдановскій, п. Урал. обл. 34 2—Д.
Богдановскій, п. Тургайск. обл. 34 7—Д.
Богдаты (-ская), стн. 32 11—Д, 33 6—Д, 39 6—В.
Богодуховка, с. 28 15—Л, 29 5—Д, 34 16—Г, 38 2—В.
Богодуховское, с. 5, 6, 18, 19, 20, 23, 24, 25, 26, 27, 47, 56, 57, 58 6—Г, 28 10—К, 34 11—В.
Боголюбовка, д. Примор. обл., Никол.-Уссур. уѣз. 33 13—И.
Боголюбовка, д. Примор. обл., Иман. уѣз. 33 14—3, 36 12—Ж.
Боголюбовскій, п. 28 12—К, 34 13—В.
Боголюбка, гр. 33 14—Ж, 36 13—Ж.
Богополь, д. 33 14—3.
Богорака, с. 35, 41 11—3.
Богородское, с. Томск. губ. 5, 6, 18, 19, 20, 23, 24, 25, 26, 27, 47, 56, 57, 58 8—Г, 28 17—И, 29 7—В, 30 7—Л, 34 18—Б.
Богородское, с. Примор. обл. 5, 6, 18, 19, 20, 23, 24, 25, 26, 27, 47, 56, 57, 58 13—Г, 33 17—Г, 36 13—Е.
Богославецъ, д. 33 14—3.
Богославка, д. Примор. обл., Ольгин. уѣз. 33 14—И.
Богославка, с. Амур. обл. 33 11—Д.
Богославка, с. Примор. обл., Никол.-Уссур. уѣз. 33 12—И.
Богословскій, зав. 28 5—3.
Богословскій, п. 29 6—Е, 34 17—Д, 38 3—Г.
Богословскій, руд. 34 14—Е, 35, 41 14—Б.
Богословское, с. Томск. губ. 28 15—Л, 29 5—Д, 34 16—Г, 38 2—В.
Богословское, с. Семирѣчен. обл. 35, 41 16—Д.
Боготолъ, с. 5, 6, 18, 19, 20, 23, 24, 25, 26, 27, 47, 56, 57, 58 8—Г, 29 10—В, 30 10—Л.
Боготолъ, ст. ж. д. 29 10—В, 30 10—Л.
Богуславская, стн. 34 4—Д.
Богуславскій, п. 33 12—3.
Богустанъ, с. 35, 41 11—Е.
Богуты, гр. 35, 41 16—Д.
Богучанское (-ая), с. 5, 6, 18, 19, 20, 23, 24, 25, 26, 27, 47, 56, 57, 58 9—Г, 30 14—К, 31 2—Б, 36 5—Д.
Бодайбо, г. 5, 6, 18, 19, 20, 23, 24, 25, 26, 27, 47, 56, 57, 58 11—Г, 31 10—В, 32 8—Б, 36 8—Д.
Бодайбо, р. 31 10—Б.
Бодата, гр. 30 18—О, 32 4—Д.
Бодонь, с. 31 8—Д, 32 6—Г.
Бодуна, г. 5, 6, 18, 19, 20, 23, 24, 25, 26, 27, 47, 56, 57, 58 12—Д.
Боевское, с. 28 6—И.
Боевское, п. 30 12—О.
Бождаровка, с. 28 12—К, 34 13—В.
Божье-Озерское, с. 29 10—Г, 30 10—М.
Боквинова, с. 30 19—К, 31 7—Б.
Бокторъ, г. хр. 33 15—Д, 36 13—Е.
Бокторъ, р. 33 15—Д.
Болванскій носъ, мс. 28 5—В.
Боленъ-Оджалъ, оз. 5, 6, 18, 19, 20, 23, 24, 25, 26, 27, 47, 56, 57, 58 13—Д, 33 14—Е, 36 12—Ж.
Болкалахъ, с. 36 9—Б.
Бологое, ст. ж. д. 6, 18, 19, 20, 23, 24, 25, 26, 27, 47, 56, 57, 58 3—Г.
Болотная, ст. ж. д. 28 18—К, 29 8—Г, 30 8—М, 34 19—В, 38 4—Б.
Болотова, з. 33 10—Г.
Болотское, с. 31 7—Д, 32 5—Г.
Болчаровское, с. 28 10—3.
Болдино, гр. 30 18—Е, 36 7—В.
Большотунъ, р. 33 11—И.
Большая, р. Енисейск. губ. 30 14—В, 15—Г.
Большая, р. Камчат. обл. 5, 6, 18, 19, 20, 23, 24, 25, 26, 27, 47, 56, 57, 58 17—В, 36 20—Г.
Большая Тарель, с. 31 7—Д, 32 5—Г.
Большева, мс. 33 15—3.
Больше-Зерентуйская, стн. 32 11—Д, 33 6—Д, 39 6—В.
Больше-Окинское, с. 30 16—М, 31 4—Г, 36 6—Д.
Большепесчанское, с. 5, 6, 18, 19, 20, 23, 24, 25, 26, 27, 47, 56, 57, 58 7—Г, 28 11—К, 34 12—В.
Большерѣцкое, с. 28 13—И, 29 3—В, 34 14—Б.
Большерѣцк., с. 5, 6, 18, 19, 20, 23, 24, 25, 26, 27, 47, 56, 57, 58 15—Г, 36 17—Е.
Большерѣченское, с. 31 7—Е, 32 5—Д.
Большое (Кобдо), оз. 29 10—Б, 30 10—К.
Большой, о-въ 36 14—Б.
Бомбуйко, р. 31 11—Г, 32 9—В, 33 4—В.
Бомнакскій, скл. 5, 6, 18, 19, 20, 23, 24, 25, 26, 27, 47, 56, 57, 58 12—Г, 33 11—В, 36 11—Е.
Бомъ, р. 33 13—В.
Бомъ-кемчикъ, долина 30 11—О.
Боотонкага, р. 30 14—В.

Борзинская Н., п. 39 6—В.
Борзл, ст. ж. д. 32 10—Д, 33 5—Д, 36 9—Е, 39 5—В.
Борзл, р. 32 9—Д, 11—Д, 33 4—Д, 6—Д, 36 9—Е, 39 4—В, 6—В.
Борисова, с. 29 8—Г, 30 9—М, 38 6—Б.
Борисовка, п. Сирь-дарьин. обл. 34 10—И, 35, 41 10—Д.
Борисовка, с. Сирь-дарьин. обл. 35, 41 12—Д.
Борисово, с. 36 16—В.
Борисовская (Наузовская), с. 30 18—Л, 31 6—В.
Борисовскій, п. Акмол. обл., Омск. уѣз. 28 12—К, 34 13—В.
Борисовскій, п. Акмол. обл., Атбасар. уѣз. 34 10—Д.
Борисовскій, п. Акмол. обл. и уѣз. 28 10—М, 34 12—Д, 35 41 12—А.
Борисогльбское, с. 33 11—Е, 36 11—Е.
Борки, с. 30 13—Л.
Боркоздай, гр. 35, 41 15—Е.
Боровинское, с. 28 9—И, 34 10—Б.
Боровлянский, зав. 28 8—И, 34 9—Б.
Боровое, с. 28 11—Л, 34 12—Г.
Боровой форпостъ, с. 29 5—Е, 34 16—Д, 38 2—Г.
Боровскій, п. 28 7—Л, 34 8—Г.
Боровское, с. Тобол. губ. 28 10—И, 34 11—Б.
Боровское, с. Томск. губ. 29 7—Д, 34 18—Г, 38 3—В.
Бородина, с. 30 10—3, 36 3—Г.
Бородино, с. 30 13—Г, 36 5—Б.
Борозинское, с. 30 13—М.
Бородобосунъ, оз. 35, 41 16—Д.
Бородулиха, с. 29 6—Е, 34 17—Д, 35, 41 17—А, 38 3—Г.
Боронго, р. 30 21—В.
Боронеко, р. 30 20—В.
Борохударь, р. 35, 41 16—Г.
Борсенгиръ, гр. 34 11—Ж, 35, 41 11—В.
Бортианская, п. ст. 33 14—И.
Борузахъ, р. 36 12—В.
Боруль, гр. 33 12—Е, 36 12—Ж.
Боруль-торей, оз. 32 9—Д, 33 4—Д, 36 8—Ж, 39 4—В.
Борхал, с. 36 10—Б.
Борхал, мс. 5, 6, 18, 19, 20, 23, 24, 25, 26, 27, 47, 56, 57, 58 13—Б, 36 12—Б.
Боръ-Хая, губа 36 12—Б.
Борщовичный, г. хр. 32 7—Е, 33 2—Е, 36 8—Е, 39 3—В.
Босага, с. 35, 41 9—3.
Босинская, ст. 32 4—Д.
Боссу, с. 35, 41 11—Е.
Бостюбинскій, п. 34 6—Д.
Бота-барунъ, р. 34 13—3, 35, 41 13—Г.
Ботамъ, р. 36 11—Г.
Ботовская, с. 30 18—М, 31 6—Г.
Ботогольскій голецъ, гр. 39 16—И, 31 4—Д, 32 2—Г.
Ботомойская, с. 36 8—Г.
Боханская И. У., с. 30 17—И, 31 5—Д, 32 3—Г.
Бохудъ, р. 35, 41 12—Ж.
Бочарово, ст. ж. д. 33 14—Ж.
Бочарева, с. 38 4—Б.
Бочаревка, с. 28 14—И, 29 4—В.
Бочарево, ст. ж. д. 33 11—Д, 36 11—Е.
Боце-гуль, оз. 34 9—Е, 35, 41 9—Б.
Боэна, мс. 33 17—Е, 36 14—Ж.
Боиндара, с. 32 9—Д, 33 4—Д, 39 4—В.
Боляра, р. 30 15—Г.
Боляровка, п. 30 13—О.
Болярская, с. Иркут. губ. 30 18—Л, 31 6—В, 32 4—Б.
Болярская, с. Забайк. обл. 31 6—Е, 32 4—Д.
Бражинское, с. 30 13—Л.
Бранловскій, п. Тургайск. обл. 34 5—Д.
Бранловскій, п. Оренбург. губ. 34 6—Г.
Братская Када, с. 30 16—М, 31 5—Г, 36 6—Д.
Братскій, п. 28 10—Л, 34 11—Г.
Братскій Острогъ (Братско-Острожное), с. 5, 6, 18, 19, 20, 23, 24, 25, 26, 27, 47, 56, 57, 58 10—Г, 30 16—Л, 31 4—В, 36 6—Д.
Брединскій, п. 34 6—Г.
Брестъ, р. 30 13—О.
Брестъ, г. 6, 19, 23, 27, 58 2—Г.
Бреховскіе, о-ва 30 7—Г.
Бристоль, зал. 36 26—Д.
Брич-мулла, с. 35, 41 11—Е.
Броды, с. 36 6—Д.
Бронниково, с. 5, 6, 18, 19, 20, 23, 24, 25, 26, 27, 47, 56, 57, 58 6—Г, 28 10—3.
Брылинское, с. 28 8—К, 34 9—В.
Брюзеницъ, о-ва 30 10—А.
Брюсь, гр. 33 13—Г, 36 12—Е.
Брюханова, з. 29 10—Е, 30 10—О.
Брюханова, с. 28 18—К, 29 8—Г, 30 8—М, 34 19—В, 38 5—Б.
Брянна, з. 30 12—К.
Брянта, р. 33 10—В.
Бубновская, с. 30 16—Л, 31 4—В.
Бувайды, с. 35, 41 12—Е.
Бугаль, р. 29 6—Ж, 34 17—Е.
Бугаево, с. 28 6—К, 34 7—В.

Буганъ, р. 33 12—Е.
Бугаринта, р. 30 19—Ж.
Буготакъ, с. 38 4—Б.
Бугрово, с. 28 10—К, 34 11—В.
Бугры, с. 28 17—К, 29 7—Г, 30 7—М, 34 18—В, 38 4—Б.
Бугрышиха, с. 29 7—Е, 34 18—Д, 38 4—Г.
Бугунъ, с. 34 11—И, 35, 41 11—Д.
Бугунъ, р. 34 11—И, 35, 41 11—Д.
Бугуртакъ, с. 30, 12—Н.
Бугъ, р. 5, 6, 19, 23, 27, 47, 57, 58 3—Д.
Будагово, ст. ж. д. 30 15—М, 31 3—Г.
Буданха, р. 30 13—3, 36 4—Г.
Бударинская, стн. 34 2—Д.
Будинова, з. 33 11—Г.
Будунда, р. 33 10—Д.
Будомканъ (-скій), п. 5, 6, 18, 19, 20, 23, 24, 25, 26, 27, 47, 56, 57, 58 11—Г, 32 11—Г, 33 6—Г, 39 6—Б.
Бузунова, с. 29 11—Д, 30 11—М.
Бузь-гумерь, п. ст. 34 7—Е, 35, 41 7—В.
Бузыканова, с. Енисейск. губ., Канск. уѣз. (на р. Онъ) 30 15—Л, 31 3—В, 36 5—Д.
Бузыканова, с. Енисейск. губ. Канск. уѣз. (на р. Муръ) 5, 6, 18, 19, 20, 23, 24, 25, 26, 27, 47, 56, 57, 58 9—Г, 30 15—К, 31 3—Б, 36 5—Д.
Буири-норъ, оз. 36 9—Ж.
Букачинскій, п. 32 10—Г, 33 5—Г, 39 5—Б.
Букаль, к. 35, 41 8—Д.
Буковский, п. 29 7—Ж, 34 18—Е.
Букованъ, гр. 30 18—Д, 36 7—В.
Буктычакъ, гр. 30 15—Ж, 36 6—Г.
Букучинская, стн. 32 7—Е, 33 2—Е, 36 8—Ж, 39 2—Г.
Булава, п. ст. 33 17—Д.
Булагинское, с. 31 9—Д, 32 7—Г.
Булаево, ст. ж. д. 28 11—К, 34 12—В.
Булай В., с. 30 17—И, 31 5—Д, 32 3—Г.
Булаиха, с. 29 8—Д, 30 8—И, 34 19—Г, 38 5—В.
Буланово, с. 34 4—Г.
Булатово, с. 28 14—К, 29 4—Г, 34 15—В.
Булунахтаксая, с. 36 10—Г.
Булуны, п. 30 12—О.
Булуны, с. 5, 6, 18, 19, 20, 23, 24, 25, 26, 27, 47, 56, 57, 58 12—Б, 36 11—Б.
Булуны-тохой, г. 5, 6, 18, 19, 20, 23, 24, 25, 26, 27, 47, 56, 57, 58 8—Д.
Будринскія минеральныя воды 32 6—Е, 33 1—Е, 39 1—Г.
Бундуйское, с. 30 15—Л, 31 3—В.
Бундуберантъ, р. 30 13—Д.
Бундунтъ, р. 30 14—Д.
Буралкенинъ-гузы, оз. 34 12—3, 35, 41 12—Г.
Бурганскій, п. 31 10—Д, 32 8—Г, 33 3—Г, 39 3—Б.
Бурганская, п. ст. 34 17—Ж, 35, 41 17—В.
Бургузунъ, р. 29 10—Ж, 30 10—И, 38 7—Д.
Бургутуй, г. хр. 32 4—Д.
Бурдалыкъ, с. 35, 41 9—Ж.
Бурджаръ, с. 35, 41 11—Д.
Буренная, стн. 34 3—Д.
Буреть, с. 30 17—И, 31 5—Д, 32 3—Г.
Бурей, р. 5, 6, 18, 19, 20, 23, 24, 25, 26, 27, 47, 56, 57, 58 13—Г, 33 11—Д, 34 12—Е, 36 12—Е.
Бурей лѣвая, р. 33 14—Д.
Бурей правая, р. 33 13—Д.
Буринда, р. 33 9—Г.
Буринтайскій, п. 34 3—Е.
Бурла, р. 28 15—Л, 29 5—Д, 34 16—Г, 38 2—В.
Бурлинскій (Николаевскій) базаръ, с. 34 2—Д.
Бурлинское, оз. 38 2—В.
Бурманской, р. 30 21—В.
Бурнашево, с. 32 5—Д.
Бурное, с. 5, 6, 18, 19, 20, 23, 24, 25, 26, 27, 47, 56, 57, 58 7—Д, 35, 41 12—Д.
Буринская часовня 5, 6, 18, 19, 20, 23, 24, 25, 26, 27, 47, 56, 57, 58 13—Г.
Бурская, с. 31 7—Б, 32 5—А, 36 7—Д.
Бурта, р. 34 4—Д.
Бурсу, с. 5, 6, 18, 19, 20, 23, 24, 25, 26, 27, 47, 56, 57, 58 12—В, 36 11—В.
Буруканъ, с. 36 13—Е.
Бурулуи, гр. 39 3—В.
Буруль, гр. 33 12—Д, 36 12—Е.
Бурустахъ, р. 30 20—Г.
Бурханка, пик. 29 7—3, 34 18—Ж.
Бурхангуль, с. 28 7—К, 34 7—В.
Бурхунское, с. 30 16—М, 31 4—Г.
Буръ, гр. 30 16—Е, 36 6—В.
Бурюбай, бив. п. ст. 34 9—3, 35, 41 9—Г.
Бурю-казганъ, к. 34 13—3, 35, 41 13—Г.
Буссе, п. Примор. обл. 33 13—3, 36 12—Ж.
Буссе(-вскій), п. Амур. обл. 5, 6, 18, 19, 20, 23, 24, 25, 26, 27, 47, 56, 57, 58 12—Г, 33 10—Д, 36 11—Е.
Бута, р. 33 16—Е.
Буதாகова, с. 30 17—М, 31 5—Г, 36 6—Е.
Буதாகово, с. Иркут. губ. 30 18—М, 31 7—Г, 32 4—В.
Буதாகово, с. Сахалин. обл. 33 17—Д.
Буதாகовское, с. 28 12—И, 29 2—В, 34 13—Б.

Бутахиха, с. 38 4—Г.
Бутацкаго, пр. 31 10—Г, 32 8—В, 33 3—В.
Бутуй, р. 31 10—Д, 32 8—Г, 33 3—Г.
Бутыганай, р. 5, 6, 18, 19, 20, 23, 24, 25, 26, 27, 47, 56, 57, 58 12—В, 36 11—В.
Бутырки, с. 30 18—О, 31 6—Е, 32 4—Д.
Бутырское, с. 5, 6, 18, 19, 20, 23, 24, 25, 26, 27, 47, 56, 57, 58 8—Г, 29 6—Д, 34 17—Г, 38 3—В.
Бу-ха-до, ст. ж. д. 33 8—Е.
Бухара 5, 6, 18, 19, 20, 23, 24, 25, 26, 27, 47, 56, 57, 58 6—Е, 35, 41 9—Ж.
Бухара, г. 5, 6, 18, 19, 20, 23, 24, 25, 26, 27, 47, 56, 57, 58 6—Е, 35, 41 9—Ж.
Бухарма, р. 38 5—Д.
Бухаринская, стн. 29 7—Ж, 34 18—Е, 38 4—Д.
Бухаринская В., с. 38 5—Д.
Бухтинскій Ниж., п. 31 13—Г, 32 11—В, 33 6—В.
Бухтинскій Ср., п. 31 13—Г, 32 12—В, 33 7—В.
Бушуй, с. 30 11—Л.
Бушудей, ст. ж. д. 5, 6, 18, 19, 20, 23, 24, 25, 26, 27, 47, 56, 57, 58 11—Г, 32 10—Г, 33 5—Г, 36 9—Е, 39 5—Б.
Бушудейское, с. 32 10—Г, 33 5—Г.
Выджигада, оз. 30 15—Д.
Выдчестъ, р. 30 9—И.
Выкова, с. Томск. губ. 29 6—Д, 34 17—Г, 38 3—В.
Выкова, с. Енисейск. губ. 30 13—К.
Выковская протока 36 11—Б.
Выковъ, мс. 36 11—Б.
Выговскій, зав. 28 6—И.
Вырка, ст. ж. д. 32 9—Д, 33 4—Д, 39 4—В.
Выркинская, стн. 39 6—В.
Выррапта, гр. 30 9—В, 16—Б.
Высса, р. 33 12—Г.
Выстрая, с. 5, 6, 18, 19, 20, 23, 24, 25, 26, 27, 47, 56, 57, 58 15—В, 36 17—В.
Выстрая, р. 30 8—В.
Выстринская, с. 30 17—О, 31 5—Е, 32 3—Д.
Выстровское, оз. 30 10—Д.
Выструшенская, с. 29 8—Д, 38 5—В.
Выструшинскій блякъ, гр. 38 5—Д.
Выстрый источникъ, с. 29 7—Д, 30 8—И, 34 18—Г, 38 5—В.
Выстрия, нов. 36 14—В.
Вычекъ, с. 36 6—Д.
Вычий, мс. 33 17—Е, 36 14—Ж.
Вычковъ, п. 29 11—В, 30 11—Л.
Выха, р. 30 10—Г.
Выгнешева, с. 28 10—3.
Вылая, с. 36 10—Г.
Вылая, р. Уфим. губ. 5, 6, 18, 19, 20, 23, 24, 25, 26, 27, 47, 56, 57, 58 5—Г, 34 5—В.
Вылая, р. Томск. губ., Бийск. уѣз. 29 7—Д, 30 7—И, 34 18—Г, 38 4—В.
Вылая, р. Томск. губ., Зминогор. уѣз. 38 4—Г.
Вылая, р. Амур. обл. 33 10—Д.
Вылая, р. Примор. обл. 33 13—3.
Вылая М., р. 30 16—И, 31 4—Д, 32 2—Г.
Вылая Бол., р. 30 16—И, 31 4—Д, 32 2—Г.
Вылая Церковь, с. 33 13—3, 36 12—3.
Выле, оз. 29 10—Г, 30 10—М.
Выленскій, с. 30 15—Г.
Вылина, мс. 5, 6, 18, 19, 20, 23, 24, 25, 26, 27, 47, 56, 57, 58 13—Д, 33 15—3, 36 13—Ж.
Вылова, с. Томск. губ., Барнаул. уѣз. 29 7—Д, 30 7—И, 34 18—Г, 38 4—В.
Вылова, с. Томск. губ., Кузнецк. уѣз. 29 8—Г, 30 8—М.
Выловодская, п. ст. 35, 41 13—Д.
Выловское, с. 28 10—К, 34 11—В.
Вылоглазово, с. Томск. губ. 29 7—Д, 34 18—Г, 38 3—В.
Вылоглазово, с. Тобол. губ. 28 12—И, 34 13—Б.
Вылоголовское, с. 5, 6, 18, 19, 20, 23, 24, 25, 26, 27, 47, 56, 57, 58 15—Г, 36 17—Д.
Вылогорскій, п. 34 3—Д.
Вылогорье, с. 28 9—Ж.
Вылогорьская, с. 28 9—Л, 34 10—Г.
Вылое море 5, 6, 18, 19, 20, 23, 24, 25, 26, 27, 47, 56, 57, 58 3—В.
Вылое В., с. 33 11—Д.
Вылозерское, с. Оренбург. губ. 34 4—Г.
Вылозерское, с. Тобол. губ. 5, 6, 18, 19, 20, 23, 24, 25, 26, 27, 47, 56, 57, 58 6—Г, 28 8—К, 34 9—В.
Вылокаменскій, п. 29 5—Е, 34 16—Д, 35, 41 16—А.
Вылокунриха Н., с. 38 5—Г.
Вылорѣцкій, зав. 34 5—Г.
Вылорѣцкій, п. 29 7—Е, 34 18—Д, 38 4—Г.
Вылуосковскій, руд. 38 4—Г.
Вылуосковское, с. 30 18—М, 31 6—Г, 32 4—В.
Вылоцерковное, с. 28 11—Л, 34 12—Г.
Выловово, с. 33 11—Д.
Вылоярскій, п. 28 7—К, 34 8—В.
Вылоярское, с. Томск. губ. 28 17—Л, 29 7—Д, 30 7—И, 34 18—Г, 38 4—В.
Вылоярское, с. Енисейск. губ. 30 11—М.
Вылоярское, с. Оренбург. губ. 28 7—К, 34 8—В.
Вылукой постъ, мс. 28 9—Б.

Влауха, гр. 29 9—Ж, 34 19—Е, 38 5—Д.
Влаый, мс. 28 12—Б.
Влаый, о-въ 5, 6, 18, 19, 20, 23, 24, 25, 26, 27, 47, 56, 57, 58 7—В, 28 11—А, 30 1—В.
Влаый, постъ 36 20—В.
Влаый Юсть, р. 29 10—Г, 30 10—М.
Влаый постъ, мс. 28 6—Б.
Влаый, с. 29 11—Г, 30 11—М.
Влаый Воды, с. 35, 41 11—Д.
Влаковский, о-въ 36 12—А.
Влаское, с. Енисейск. губ. 30 11—Л.
Влаское, с. Иркут. губ. 30 17—И, 31 5—Д, 32 3—Г.
Влаевскій, п. 34 4—Д.
Влаино, с. 38 5—В.
Влаю, г. хр. 33 14—Г.
Влаю, р. 30 17—Г.
Влаю-тоскенъ, к. 34 11—3, 35, 41 11—Г.
Влаюлахъ, р. 30 19—Г.
Влаюва, з. 29 11—Е, 30 11—О.
Влаюва, ст. ж. д. 32 10—Д, 33 5—Д, 39 5—В.
Влаювскій, с. 35, 41 9—Е.
Влаю, р. 30 18—Ж.
Влаюва, з. 30 12—И.
Влаюканъ, р. 30 19—Ж.
Влаю, р. 5, 6, 18, 19, 20, 23, 24, 25, 26, 27, 47, 56, 57, 58 4—В.
Влаю, р. 28 10—И, 34 11—Б.
Влаюво, с. 28 18—К, 29 8—Г, 30 8—М, 34 19—В, 38 5—Б.
Влаювское, оз. 28 7—Ж.
Влаю, с. 29 10—В, 30 10—Л.
Влаювскій, с. 28 6—3.
Влаювская, гр. 36 18—Д.
Влаю, р. 28 5—Ж.
Влаюрашъ, гр. 35, 41 5—3.
Влаюваина, гр. 36 19—В.
Влаювачъ, о-въ 5, 6, 18, 19, 20, 23, 24, 25, 26, 27, 47, 56, 57, 58 6—Б, 28 5—Б.
Влаюва, зал. 30 15—Б.
Влаюва, постъ 36 20—Г.
Влаю, р. 33 13—3.
Влаювиновка, с. 33 14—И, 36 12—3.
Влаювиновка, бух. 5, 6, 18, 19, 20, 23, 24, 25, 26, 27, 47, 56, 57, 58 13—Д, 33 14—И, 36 12—3.
Влаювиновскій, п. 5, 6, 18, 19, 20, 23, 24, 25, 26, 27, 47, 56, 57, 58 6—Г, 28 7—Д, 34 8—Г.
Влаюва, з. 29 11—Е, 30 11—О.
Влаюво, с. Амур. обл. 33 11—Д.
Влаюво, с. Сахалин. обл. 33 17—Г.
Влаюганъ, р. 33 11—И.
Влаюгу, р. 33 14—3.
Влаюкаремъ, мс. 36 22—В.
Влаювская, ст. ж. д. 35, 41 12—Е.
Влаювское, с. 35, 41 12—Д.
Влаюйта, с. 28 12—Б.
Влаюцинъ, р. 33 14—И.
Влаючскій, г. хр. 35, 41 12—Ж.
Влаючъ, р. 35, 41 12—Ж.
Влаю, оз. 5, 6, 18, 19,

Вега, мс. 5, 6, 18, 19, 20, 23, 24, 25, 26, 27, 47, 56, 57, 58 9-Б, 30 17-А.
Веденка, с. 33 13-Ж.
Веденское, с. 30 10-Д.
Ведуга, р. 30 12-К.
Вейша-хе, р. 33 12-З.
Велижанское, с. 28 8-И.
Великая, р. 6, 19, 23, 27 2-Г.
Великий, пр. 30 13-К.
Великокижеский, п. 28 14-Л, 29 4-Д, 34 15-Г.
Великопетровская, стн. 34 7-Г.
Великорусский, п. 28 13-К, 29 3-Г, 34 14-В.
Велингна, р. 30 18-Е, 19-Ж.
Велисацкое, оз. 28 16-Е, 30 6-З.
Вельва, с. 23 2-Е.
Вельмо, р. Енисейск. губ. 30 12-И.
Вельмо, р. Камчат. обл. 36 22-В.
Велючанская, с. 36 8-Г.
Венну-суо, р. 28 11-Б.
Венцелова, п. 33 12-Ж.
Венюковъ, п. 33 13-Ж.
Верблюжье, с. 28 12-К, 34 13-В.
Веревкина, ст. ж. д. 35, 41 11-Е.
Верковъ, р. 36 20-В.
Версь, о-въ 30 5-В.
Вершининское, с. 30 8-Д.
Вершинины, юр. 28 10-Е.
Вершинный, п. 34 4-Д.
Вершино-Удинское, с. 31 10-Д, 32 7-Г, 33 2-Г.
Верхне-Ангарскъ, с. 5, 6, 18, 19, 20, 23, 24, 25, 26, 27, 47, 56, 57, 58 11-Г, 31, 9-Г 32 7-В, 36 8-Д.
Верхне-бурлуцкий, п. 28 10-Л, 34 11-Г.
Верхне-Вилуйская, с. 36 10-Г.
Верхне-Ибатская, с. 30 9-З, 36 3-Г.
Верхне-Кондинское, с. 31 10-Д, 32 8-Г, 33 3-Г.
Верхнекудзская П. У., с. 30 18-Н, 31 6-Д, 32 4-Г.
Верхне-Писинно, с. 30 8-В.
Верхне-Тагильский, зав. 28 5-И.
Верхне-Темпрский, п. 34 5-Е.
Верхне-Туринский, зав. 28 5-З.
Верхнеудинскъ, г. 5, 6, 18, 19, 20, 23, 24, 25, 26, 27, 47, 56, 57, 58 10-Г, 31 7-Е, 32 5-Д, 36 7-Е.
Верхнеудинская, стн. 32 7-Е, 33 2-Е, 39 2-Г.
Верх. Урал. Хунь, гр. 39 2-Г.
Верхнеуральскъ, г. 5, 6, 18, 19, 20, 23, 24, 25, 26, 27, 47, 56, 57, 58 5-Г, 34, 6-Г.
Верхний-Острогъ, с. 30 17-Н, 31 5-Д, 32 3-Г.
Верхоянский (Калмыковы), юр. 28, 14-И, 29 4-В.
Верхоянскъ, г. 5, 6, 18, 19, 20, 23, 24, 25, 26, 27, 47, 56, 57, 58 13-В, 36 12-В.
Верхурское, с. 28 9-К, 34 10-В.
Верх-Нейнинский, зав. 28 6-И.
Веселовский, п. 28 11-К, 34 12-В.
Веселый Кутъ, д. 33 14-Е, 36 13-Ж.
Веселый Яръ, с. 38 3-Г.
Вотлуга, р. 5, 6, 18, 19, 20, 23, 24, 25, 26, 27, 47, 56, 57, 58 4-Г.
Виви, оз. 30 13-Е, 36 4-В.
Виви, р. 30 14-Ж, 36 5-В.
Вивинское, с. 5, 6, 18, 19, 20, 23, 24, 25, 26, 27, 47, 56, 57, 58 16-Г, 36 18-Г.
Видимъ, р. 30 16-З, 36 6-Г.
Видный, мс. 33 15-З.
Викторовская, бив. п. ст. 34 9-З, 35, 41 9-Г.
Викторовский, п. Акмол. обл. 28 10-Л, 35, 41 11-Г.
Викторовский, п. Тургайск. обл. 28 6-Л, 34 7-Г.
Викторовский, пр. 36 13-Е.
Вакуловское, с. 28 11-И, 34 12-Б.
Викулъ, мог. 35, 41 14-Д.
Вильва, р. 23 5-З.
Вильницкого, о-въ 5, 6, 18, 19, 20, 23, 24, 25, 26, 27, 47, 56, 57, 58 7-Б, 28 13-А, 30 4-В.
Вильницкого, о-ва 30 13-А.
Вильня, г. 6, 19, 23, 27 2-Г.
Виллой, р. 5, 6, 18, 19, 20, 23, 24, 25, 26, 27, 47, 56, 57, 58, 10-В, 12-В, 30 18-Ж, 36 6-В, 8-Г.
Вилуйская, гр. 36 8-В.
Вилойскъ, г. 5, 6, 18, 19, 20, 23, 24, 25, 26, 27, 47, 56, 57, 58 11-В, 36 10-Г.
Вилучанъ, р. 30 18-Ж, 19-Е.
Вилучинская, гр. 36 17-Е.
Виноградовка, д. 33 13-И.
Виноградский, п. 28 10-Л, 34 11-Г.
Виска, р. 30 12-Г.
Висла, р. 6, 19, 23, 27 2-Г.
Витебскъ, г. 6, 19, 23, 27 3-Г.
Витимъ, с. 5, 6, 18, 19, 20, 23, 24, 25, 26,

27, 47, 56, 57, 58 11-Г, 31 9-Б, 36 8-Д.
Витимъ, р. 5, 6, 18, 19, 20, 23, 24, 25, 26, 27, 47, 56, 57, 58 8-Д, 9-Е, 31 9-Г, 10-Б, 11-Г, 32 8-Б, 9-Б, 7-В, 33, 2-В, 4-В, 36 8-Д, 9-Е.
Вихорева, р. 30 16-Л, 31 4-В.
Вичкино, с. 30 10-Д.
Вишера, р. 28 5-Ж.
Вишерна, р. 28 4-Ж.
Вишнякова, с. 31 8-Б, 32 6-А.
Владивостокъ, г. 5, 6, 18, 19, 20, 23, 24, 25, 26, 27, 47, 56, 57, 58 13-Д, 33 12-И, 36 12-З.
Владикавказъ, г. 5, 6, 18, 19, 20, 23, 24, 25, 26, 27, 47, 56, 57, 58 4-Д.
Владимиро-Александровское (-на), с. 5, 6, 18, 19, 20, 23, 24, 25, 26, 27, 47, 56, 57, 58 13-Д, 33 13-И, 36 12-З.
Владимировка, с. Амур. обл. 33 10-Д.
Владимировка, с. Сурь-дарьин. обл. 35, 41 12-Д.
Владимировский, п. 33 12-З.
Владимиро-Михайловское, с. 28 9-М, 34 10-Д.
Владимиро-Мономаховское, с. 33 14-З.
Владимирская, бив. п. ст. 34 9-З, 35, 41 9-Г.
Владимирский, п. Тургайск. обл. 28 7-Л, 34 8-Г.
Владимирский, п. Семпал. обл. 29 9-Ж, 34 20-Е.
Владимирский, пр. 33 10-В, 36 11-Е.
Владимировское В., с. 5, 6, 18, 19, 20, 23, 24, 25, 26, 27, 47, 56, 57, 58 7-Г, 29 5-Е, 34 16-Д.
Владимирское М., с. 29 5-Е, 34 16-Д.
Владимиръ, г. 5, 6, 18, 19, 20, 23, 24, 25, 26, 27, 47, 56, 57, 58 4-Г.
Власевка, с. 33 17-Г.
Вогулка, р. 28, 7-Е.
Водопады на р. Курейскъ 30 13-Д.
Возволиханъ, р. 30 16-Е.
Воже, оз. 5, 6, 18, 19, 20, 23, 24, 25, 26, 27, 47, 56, 57, 58 3-В.
Воздвиженская, стн. 34 5-Д.
Воздвиженский, пр. Амур. обл. 33 11-В.
Воздвиженский, пр. Иркут. губ. 31 11-Б, 36, 8-Д.
Воздвиженское, с. 28, 11-М, 34 12-Д, 35, 41 12-А.
Вознесенка, с. 33 11-Е.
Вознесенка, с. 33 11-Д.
Вознесенская, стн. 28 9-К, 34 11-В.
Вознесенская, п. ст. 33 13-Е.
Вознесенский, п. Акмол. обл. 28 11-Л, 34 12-Г.
Вознесенский, п. Урал. обл. 34 4-Е.
Вознесенский, п. Тургайск. обл. 34 5-Д.
Вознесенский, п. Сурь-дарьин. обл. 35, 41 13-Д.
Вознесенский, пр. Иркут. губ. 31 11-Б.
Вознесенский, пр. Амур. обл. 32 13-В, 33 8-В.
Вознесенский, пр. Примор. обл. 33 12-Г, 36 12-Е.
Вознесенский, скл. 33 11-Г.
Вознесенское, с. Енисейск. губ. 30 12-Л.
Вознесенское, с. Оренбург. губ. 34 6-В.
Вознесенское, с. Томск. губ. Барнаул. уяз. 29 5-Д, 34 16-Г, 38 3-В.
Вознесенское, с. Томск. губ., Канск. уяз. 28 14-К, 29 4-Г, 34 15-В.
Вознесенское, с. Примор. обл. 33 15-Д.
Войкаръ, р. 28 7-Д.
Войкаръ-горть, юр. зим. 28 7-Д.
Войгово, с. 34 11-И, 35, 41 11-Д.
Волга, р. 5, 6, 18, 19, 20, 23, 24, 25, 26, 27, 47, 56, 57, 58 4-Д.
Волгина, р. 30 6-В.
Волжи, юр. 28 15-З, 29 5-Б.
Волкова, мс. 28 4-Б.
Волковский, п. 33 10-Д.
Вологда, г. 5, 6, 18, 19, 20, 23, 24, 25, 26, 27, 47, 56, 57, 58 4-Г.
Волоковая, зим. 30 11-К.
Волочанка, с. 30 13-Г, 36 4-Б.
Волочанка, р. 30 6-Е.
Волчинъ, с. 30 19-В, 36 7-Б.
Волчиха, с. 5, 6, 18, 19, 20, 23, 24, 25, 26, 27, 47, 56, 57, 58 8-Г, 29 6-Е, 34 17-Д, 38 3-Г.
Волчье-Бурлинское, с. 28 16-К, 29 6-Г, 34 17-В, 38 3-Б.
Волыньское, с. 35, 41 11-Е.
Волья, р. 28 6-Е.
Вондлазъ-горть, юр. зим. 28 7-Д.
Воробьева, с. 5, 6, 18, 19, 20, 23, 24, 25, 26, 27, 47, 56, 57, 58 10-Г, 30 16-Л, 31 4-В.
Воробьево, с. 28 14-И, 29 4-В, 34 15-Б.
Воробьевский, п. Тургайск. обл. 28 8-Л, 34 9-Г.
Воробьевский, п. Томск. губ. 28 16-К, 29 6-Г, 34 17-В, 38 3-Б.
Воробьевское с. 39 6-В.
Воровское, с. 5, 6, 18, 19, 20, 23, 24, 25, 26, 27, 47, 56, 57, 58 15-Г, 36 16-Е.
Вороговка, р. 30 10-И.
Ворогово (Дубченское), с. 30 10-И.
Ворожейка, с. 29 10-В, 30 10-К.

Ворова, р. 5, 6, 18, 19, 20, 23, 27, 47, 57, 58 4-Г.
Воронежскл, д. 33 14-Е.
Воронежъ, г. 5, 6, 18, 19, 20, 23, 27, 47, 57, 58 3-Г.
Ворониха, с. 29 7-Д, 34 18-Г, 38 4-В.
Вороний, п. 29 7-Ж, 34 18-Е, 38 4-Д.
Вороново, с. 28 17-И, 29 7-В, 30 7-Л, 34 18-Б, 38 4-А.
Вороновъ нось, мс. 28 4-Б.
Воронова, оз. 30 5-Г.
Вороновская, губа 30 4-В.
Вороны, юр. 28 9-Ж.
Ворошилово, с. 30 18-Л, 31 6-В.
Ворья, р. 28 6-Е.
Воскресенка, д. 33 13-З.
Воскресенская, с. Амур. обл. 33 13-Е.
Воскресенская, с. Примор. обл. 33 16-Г, 36 13-Е.
Воскресенская, с. Забайкал. обл. 31 13-Д, 32 11-Г, 33 6-Г, 39 6-Б.
Воскресенская ж. д. 29 3-Е, 34 14-Д.
Воскресенская пристань 29 4-Д, 34 15-Г.
Воскресенская Н., 33 10-Г.
Воскресенский, пр. Забайкал. обл. 31 10-Г, 32 8-В, 33 3-В.
Воскресенский, пр. Примор. обл. 33 14-Г, 36 12-Е.
Воскресенский, пр. Амур. обл. 32 13-Г, 33 8-Г.
Воскресенский, п. 28 7-Л, 34 8-Г.
Воскресенский, зав. 28 5-Ж.
Воскресенский, руд. 28 6-Ж.
Воскр.-Петровский, пр. 30 13-К.
Воскресенское, с. Оренбург. губ. 28 7-К, 34 8-В.
Воскресенское, с. Амур. обл. 33 9-Г.
Восторгово, с. 33 14-Е.
Восточенское, с. 30 11-И.
Восточное, с. 28 11-Л, 34 12-Г.
Вревская, ст. ж. д. 35, 41 11-Е.
Вревское, с. 35, 41 11-Д.
Всеволодо-Благодатский, руд. 28 5-Ж.
Всеволодовский, п. 28 9-Л, 34 10-Г.
Всевицкий, п. Акмол. обл. 5, 6, 18, 19, 20, 23, 24, 25, 26, 27, 47, 56, 57, 58 6-Г, 28 8-Л, 34 9-Г.
Всевицкий, п. Тургайск. обл., 34 5-Д.
Встрѣчный, мс. 33 16-Е.
Вудиль, с. 35, 41 12-Е.
Вутень, с. 36 23-Г.
Выборгъ, г. 5, 6, 18, 19, 20, 23, 24, 25, 26, 27, 47, 56, 57, 58 2-В.
Выдринская, с. 30 18-О, 31 6-Е, 32 4-Д.
Выдь, р. 5, 6, 18, 19, 20, 23, 24, 25, 26, 27, 47, 56, 57, 58 5-В.
Высокое, с. 35, 41 12-Д.
Вычегда, р. 5, 6, 18, 19, 20, 23, 24, 25, 26, 27, 47, 56, 57, 58 5-В.
Выздной, п. 30 12-М.
Вѣрный, г. 5, 6, 18, 19, 20, 23, 24, 25, 26, 27, 47, 56, 57, 58 7-Д, 35, 41 15-Д.
Вѣрный, пр. 31 11-В.
Вѣрный, п. Акмол. обл. 28 12-М, 34 13-Д, 35, 41 13-А.
Вѣрный, п. Оренбург. губ. 28 6-Л, 34 7-Г.
Вяземская, ст. ж. д. 5, 6, 18, 19, 20, 23, 24, 25, 26, 27, 47, 56, 57, 58 13-Д, 33 14-Ж, 36 13-Ж.
Вятка, г. 5, 6, 18, 19, 20, 23, 24, 25, 26, 27, 47, 56, 57, 58 4-Г.
Вятка, р. 5, 6, 18, 19, 20, 23, 24, 25, 26, 27, 47, 56, 57, 58 5-Г.
Вяткина, с. 29 7-Д, 30 7-И, 34 18-Г, 38 4-В.
Вятское, с. 33 14-Е, 36 13-Ж.
Гава, с. 35, 41 12-Е.
Гавай, мс. 36 22-Б.
Гавриловская (-ое), с. Енисейск. губ. 5, 6, 18, 19, 20, 23, 24, 25, 26, 27, 47, 56, 57, 58 9-Г, 30 14-К, 31 2-Б, 36 5-Д.
Гавриловское, с. Семирѣчен. обл. 34 15-З, 35, 41 15-Г.
Гагаринская, с. 28 7-З.
Гагарина, с. 28 18-К, 29 8-Г, 30 8-М, 34 19-В, 38 5-Б.
Гагарьевское, с. 28 10-К, 34 11-В.
Гагемейстера, о-въ 36 25-Д.
Гагры, г. 5, 6, 18, 19, 23, 24, 26, 27, 47, 56, 57, 58 3-Д.
Гадалейское, с. 30 16-М, 31 4-Г.
Гажинская, с. 31 7-Б.
Газимуровский, зав. 5, 6, 18, 19, 20, 23, 24, 25, 26, 27, 47, 56, 57, 58 11-Г, 39 6-В.
Газимуро-Ононский, г. хр. 32 9-Д, 33 4-Д, 36 9-Е.
Газимуръ, р. 32 10-Д, 11-Г, 33 5-Д, 6-Г, 36 9-Е, 39 5-В, 6-Б.
Газонхей, гр. 39 2-В.
Газулутайский, м. 32 7-Е, 33 2-Е.
Гайворонъ, д. 33 13-З.
Гайхе, р. 33 11-И.
Гага, р. 30 20-Г.
Галактионовка, п. 33 11-Г.
Галактионовка, с. 33 11-Г.
Галгатайский, м. 32 7-Е, 33 2-Е.
Галкино, п. 32 9-Д, 33 4-Д.
Гальпа, р. 30 19-Е.

Гальвичка, гр. 30 18-Д, 36 7-В.
Гальцовский, руд. 38 3-Г.
Гамога, мс. 33 12-И.
Гандицеская, с. 38 2-В.
Ганти-Окотятти, с. 28 10-Б.
Гануканъ, п. ст. 33 12-Е.
Ганькина, с. 30 15-Л, 31 3-В.
Гань-Чжоу, г. 5, 18, 19, 20, 23, 24, 25, 26, 27, 47, 57, 58 9-Е.
Ганюшкино зимовье, с. 28 17-К, 29 7-Г, 30 7-М, 34 18-В, 38 4-В.
Гаревка, р. 30 11-К.
Гаринское, с. 28 7-З.
Гарма-Чешма, р. 35, 41 12-З.
Гармо, р. 35, 41 12-Ж.
Гармъ, с. 35, 41 12-Ж.
Гарнастахъ, с. 36 13-Г.
Гаровка, д. 33 14-Е.
Гарь, р. 33 11-Г.
Гастанду-тайга, г. хр. 30 13-О.
Гаффера, фюрдъ 30 17-А.
Гаякта, р. 30 14-Д.
Гаякта, р. 30 13-Д.
Гейбергъ Акс, о-ва 30 16-А.
Гельмендъ, р. 5, 6, 18, 19, 20, 23, 24, 25, 26, 27, 47, 56, 57, 58 6-Е.
Гельсингфорсъ, г. 6, 18, 23, 2' 2-В.
Гемагенъ, г. хр. 30 19-И.
Гемевиллока, с. 36 11-Б.
Гензанъ, г. 5, 6, 18, 19, 20, 24, 25, 26, 27, 47, 56, 57, 58 12-Е.
Геокъ-сюръ, ст. ж. д. 35, 41 7-З.
Геокъ-Тепе, ст. ж. д. 5, 6, 18, 19, 20, 23, 24, 25, 26, 27, 47, 56, 57, 58 5-Е, 35, 41 5-Ж.
Геонъ, г. хр. 33 15-Е.
Георгиевка, д. 33 14-Е.
Георгиевка, п. 33 11-Д.
Георгиевка, с. 33 11-Е.
Георгиевский, п. Оренбург. губ. 34 7-Г.
Георгиевский, п. Тургайск. обл. 34 5-Д.
Георгиевский Н., п. 34 3-Д.
Георгиевский, пр. 30 12-И, 36 4-Г.
Георгиевское Н., с. 34 4-Г.
Георгиевское, с. 5, 6, 18, 19, 20, 23, 24, 25, 26, 27, 47, 56, 57, 58 7-Д, 29 6-Ж, 34 17-Е.
Геральда, банка 36 23-Б.
Геральда, о-въ 36 22-Б.
Герасимовский, п. 28 8-З.
Герасимовское, с. 5, 6, 18, 19, 20, 23, 24, 25, 26, 27, 47, 56, 57, 58 8-Д, 34 17-З, 35, 41 17-Г.
Гератъ, г. 5, 6, 18, 19, 20, 23, 24, 25, 26, 27, 47, 56, 57, 58 6-Е.
Герберштейн, о-въ 30 12-А.
Гери-рудъ, г. 5, 6, 18, 19, 20, 23, 24, 25, 26, 27, 47, 56, 57, 58 6-Е.
Германія, имперія 6, 19, 23 1-Г.
Гижигинская, губа 5, 6, 18, 19, 20, 23, 24, 25, 26, 27, 47, 56, 57, 58 15-В, 36 17-Г.
Гижигинскъ, г. 5, 6, 18, 19, 20, 23, 24, 25, 26, 27, 47, 56, 57, 58 15-В, 36 17-Г.
Гика, р. 30 17-З.
Гилева, зим. 30 9-З.
Гилева, с. 38 3-Г.
Гилево, с. 33 12-Е.
Гильчянь, с. 33 10-Е, 36 11-Ж.
Гильчянь, р. 33 10-Е.
Гилья, р. 33 9-В, 36 11-Е.
Гильягъ, мс. 33 16-Ж.
Гиринъ, г. 5, 6, 18, 19, 20, 23, 24, 25, 26, 27, 47, 56, 57, 58 12-Д, 36 11-З.
Гирьяльская, стн. 34 5-Д.
Гиссарский, г. хр. 35, 41 10-Ж.
Гиссаръ, с. 35, 41 11-Ж.
Гладкий, мс. 5, 6, 18, 19, 20, 23, 24, 25, 26, 27, 47, 56, 57, 58 13-Д, 33 16-Ж.
Гладковское, с. 28 8-К, 34 9-В.
Глазово, д. 33 13-З.
Глиневская, стн. 34 1-Е.
Глинкино, п. 28 12-К, 34 13-В.
Глинково, с. 5, 6, 18, 19, 20, 23, 24, 25, 26, 27, 47, 56, 57, 58 6-Д, 34 11-И, 35, 41 11-Д.
Глинковское, с. 34 17-З, 35, 41 17-Г.
Глинская, с. 31 12-А, 36 9-Г.
Глубокая, р. 30 7-В.
Глубокое, с. Семпал. обл. 29 6-Е, 34 17-Д, 38 4-Г.
Глубокое, с. Томск. губ. 38 5-Б.
Глуховка, д. 33 12-И.
Глуховской, п. 29 5-Е, 34 16-Д, 35, 41 16-А.
Глушинская, с. 38 5-В.
Гладенское, с. 28 8-К, 34 9-В.
Глядень, с. 30 12-Л.
Гоби, степь 5, 6, 18, 19, 20, 23, 24, 25, 26, 27, 47, 57, 58 8-Е.
Говорова, с. 36 11-Б.
Гоголевка, с. Амур. обл. 33 10-Г.
Гоголевка, с. Примор. обл. 33 13-З, 36 12-Ж.
Гоголевский, п. 28 12-Л, 34 13-Г.
Гокча, оз. 5, 6, 18, 19, 20, 23, 24, 25, 26, 27, 47, 56, 57, 58 4-Е.
Годая, гр. Примор. обл. 33 15-Ж, 36 13-Ж.
Годая, гр. Забайкал. обл. 39 3-В.
Голдунъ, с. 30 15-М, 31 3-Г.
Голени, ст. ж. д. 33 12-З.

Голецъ, гр. 31 11-Б, 36 8-Д.
Головачевка, с. 35, 41 12-Д.
Головино (Хангайское), с. 30 9-Д, 36 3-В.
Головинский, п. 33 13-Е, 36 12-Ж.
Головская, бив. п. ст. 34 7-Ж, 35, 41 7-В.
Голодная степь, ст. ж. д. 35, 41 11-Е.
Голодный, мс. 33 18-З.
Голоустное В., с. 30 18-И, 31 6-Д, 32 4-Г.
Голоустное М., с. 30 18-И, 31 6-Д, 32 4-Г.
Голубевская, стн. 5, 6, 18, 19, 20, 23, 24, 25, 26, 27, 47, 56, 57, 58 7-Д, 35, 41 16-Г.
Голубой, мс. 28 14-Г, 30 4-Е.
Голубовский, п. 5, 6, 18, 19, 20, 23, 24, 25, 26, 27, 47, 56, 57, 58, 7-Г 28 13-Л, 34 14-Г.
Голубовское, с. 28 13-Л, 34 14-Г.
Голуметь, с. 30 16-И, 31 3-Г, 32 5-Д, 36 6-Е.
Голуцахъ, р. 30 20-З, 36 7-Г.
Голуха, гр. 38 4-Г.
Голыгина, с. 36 17-Е.
Голыхъ, с. 30 18-М, 31 6-Г, 32 4-В.
Голышмановское, с. 28 10-И, 34 11-Б.
Гольдъ, р. 33 14-Ж.
Гольды, с. 33 16-Д, 36 13-Е.
Гольтивина, с. 30 15-К, 31 3-Б.
Гольчиха, с. 5, 6, 18, 19, 20, 23, 24, 25, 26, 27, 47, 56, 57, 58 8-В, 30 7-Г.
Гонамъ, р. 33 11-В, 36 11-Д.
Гонда, р. 30 14-Д.
Гонгоръ, 33 12-Д.
Гондатти, ст. ж. д. 33 10-Г, 36 11-Е.
Гондаттievка, с. 33 10-Д.
Гондаттievо, д. 33 13-Ж.
Гонжа, ст. ж. д. 33 9-Г.
Гончарова, гр. 33 17-Е.
Гонь, мс. 36 24-В.
Горбей, с. 36 15-Д.
Горбильокъ, р. 30 13-К, 36 4-Д.
Горбита, р. 30 14-В.
Горбитский, с. 31 7-Г, 32 5-В.
Горбичанский, пр. 31 13-Д, 32 11-Г, 33 6-Г, 39 6-Б.
Горбича, с. 31 13-Д, 32 11-Г, 33 6-Г, 36 9-Е, 39 6-Б.
Горбовская, с. 31 8-В, 32 6-Б.
Горбунова, р. 5, 6, 18, 19, 20, 23, 24, 25, 26, 27, 47, 56, 57, 58 15-В, 36 16-В.
Горбунова, с. 29 8-Е, 34 19-Д, 38 5-Г.
Горбуново, с. 30 14-Г.
Горбучана, р. 30 16-Ж.
Горбы, с. 29 10-Г, 30 10-М.
Гореканцъ, с. 31 9-Е, 32 7-Д, 33 2-Д, 39 2-В.
Горекинский, п. 31 9-Е, 32 7-Д, 33 2-Д, 39 2-В.
Горками, р. 30 20-Д.
Горно-Озерный, п. 31 9-Д, 32 8-Г, 33 2-Г, 36 8-Е.
Горностаена, с. 38 1-Б.
Горный (Александровский), п. 29 8-Ж, 34 19-Е.
Горденкова, з. 33 10-Г.
Городенная, д. 33 12-И.
Городищенское, с. Акмол. обл. 28 11-К, 34 12-В.
Городищенское, с. Енисейск. губ. 30 12-К.
Городокъ, с. 28 8-З.
Горохово, с. 36 16-В.
Горошинское, с. 30 9-Е.
Горхонъ, ст. ж. д. 31 8-Е, 32 6-Д, 39 1-В.
Горчаково, ст. ж. д. 35, 41 12-Е.
Горынь, р. 6, 19, 23, 27 2-Г.<

Григорьевка, с. Примор. обл. 33 12-3.
Григорьевский, п. Семипал. обл. 28 14-Л,
29 4-Д, 34 15-Г.
Григорьевский, п. Урал. обл. 34 3-Д.
Грингмутовка, с. 33 15-3.
Гришевская, гр. 39 3-В.
Гришинский, п. 34 7-Г.
Гришкина, р. 30 11-Ж.
Гродекова (-ская), стн. 5, 6, 18, 19, 20, 23,
24, 25, 26, 27, 47, 56, 57, 58 13-Д, 33
12-3.
Гродеково, ст. ж. д. 33, 12-3.
Гродеково, д. Примор. обл. 33 13-Н.
Гродеково, с. Сыр-дарьин. обл. 35, 41 12-Д.
Гродна, г. 6, 23, 27 2-Г.
Гроное, с. 35, 41 12-Д.
Громовское, с. 30 17-М, 31 5-Г.
Громогласовский, п. 28 11-Л, 34 12-Г.
Гроссевица, бух. 5, 6, 18, 19, 20, 23, 24,
25, 26, 27, 47, 56, 57, 58 13-Д, 33
16-Ж, 36 13-Ж.
Грузовская, с. 30 18-М, 31 6-Г.
Гридская, с. 31 8-Д, 32 6-Г.
Грязнуха, р. 30 20-В.
Грязнуха, с. Томск. губ. 29 8-Д, 30 8-Н,
34 19-Г.
Грязнуха, с. Забайкал. обл. 31 10-Д, 32
8-Г, 33 3-Г.
Грязнушинская, п. ст. 33 12-Е.
Грязнушка, с. 33 10-Д.
Губерлинская, стн. 34, 5-Д.
Губерля, р. 34 5-Д.
Губерово, ст. ж. д. 33 13-Ж.
Гудачи, ст. ж. д. 33 9-Г.
Гуджал, р. 33 13-Д.
Гужиры, с. 30 17-О, 31 5-Е, 32 3-Д,
36 6-Е.
Гузари, п. ст. 35, 41 10-Ж.
Гукочар, р. 30 18-Е.
Гук-Силигирь, р. 36 8-В.
Гулча, укр. 5, 6, 18, 19, 20, 23, 24, 25,
26, 27, 47, 56, 57, 58 7-Е, 35, 41 13-Е.
Гулюковка, с. 33 11-Е.
Гуляевка, с. 34 13-3, 35, 41 13-Г.
Гуляй-поле, п. 28 11-М, 34 12-Д.
Гулямы, гр. 30 17-3.
Гумвалык, п. ст. 35, 41 9-Ж.
Гунго, гр. 31 8-Д, 32 6-Г.
Гунт, р. 5, 6, 18, 19, 20, 23, 24, 25, 26,
27, 47, 56, 57, 58 7-Е, 35, 41 12-3.
Гурана, оз. 36 9-Д.
Гурань, с. 35, 41 10-Е.
Гурган, гр. 33 14-Г.
Гурлен, с. 35, 41 7-Е.
Гурьев, г. 5, 6, 18, 19, 20, 23, 24, 25, 26,
27, 47, 56, 57, 58 5-Д, 34 2-Ж.
Гусиная пристань, с. 29 7-Ж, 34 18-Е,
38 4-Д.
Гусиное, оз. 32 4-Д.
Гусино-озерский дацан, с. 32 4-Д.
Гусиный, мс. 36 16-Б.
Гусиха, р. 30 11-Г.
Гусмунд, р. 30 16-Е.
Гутангда, р. 30 15-Ж.
Гутангна, р. 30 17-Н, 31 5-А.
Гутова (-о), с. 5, 6, 18, 19, 20, 23, 24, 25,
26, 27, 47, 56, 57, 58 8-Г, 28 18-К,
29 8-Г, 30 8-М, 34 19-В, 38 4-Б.
Гутовское Нв., с. 28 14-К, 29 4-Г, 34
15-В.
Гучень, г. 5, 6, 18, 19, 20, 23, 24, 25, 26,
27, 47, 57, 58 8-Д.
Гыда, р. 5, 6, 18, 19, 20, 23, 24, 25, 26,
27, 47, 56, 57, 58 7-В, 28 15-Б, 30
5-Г.
Гыдамо, зал. 28 13-А, 30 3-В.
Гыджи-дувань, с. 35, 41 9-Е.
Гымыль, с. 30 17-Н, 31 3-Г, 32 3-Г.
Гаурсы, ст. ж. д. 35, 41 6-3.

Дабусун-тузь, оз. 34 11-Ж, 35, 41 11-В.
Давакит, р. 30 14-Д.
Давалагит, р. 30 12-Д.
Давальдин, р. 30 15-Д.
Давмазь-аджисье, к. 35, 41 7-3.
Давыденковский, п. 28 7-Л, 34 8-Г.
Давыдовский, п. 28 9-Л, 34 10-Г.
Давыдовское, с. 28 8-К, 34 9-В.
Дагарь, пристань 5, 6, 18, 19, 20, 23, 24,
25, 26, 27, 47, 56, 57, 58 10-Г, 31 8-Г,
32 7-В, 36 8-Д.
Дагит, с. 35, 41 10-Ж.
Даги, р. 33 18-Г.
Дайрен (Дальний), г. 5, 6, 18, 19, 20, 24,
25, 26, 27, 47, 56, 57, 58 12-Е.
Дакитуй, с. 5, 6, 18, 19, 20, 23, 24, 25, 26,
27, 47, 56, 57, 58 10-Д, 326-Е, 36 7-Ж.
Дакитуй, ст. ж. д. 33 10-Г.
Далайнорь, ст. ж. д. 32 10-Е, 33 5-Е.
Далай-норь (Кулунь), оз. 36 9-Ж.
Дала-кайнарь, ур. 35, 41 13-Д.
Дала-кайнарь, р. 35, 41 13-Д.
Дадань, р. 30 20-Г, 20-Д.
Далекий, п. 33 11-Г.
Далматов, быв. г. 28 7-Н, 34 8-Б.
Дальний (Дайрен), г. 5, 6, 18, 19, 20, 24,
25, 26, 27, 47, 56, 57, 58 12-Е.
Дальний, п. 34 6-Д.
Дамбарский, п. 34 6-Д.
Дамбуки (-нский), скл. 5, 6, 18, 19, 20, 23,
24, 25, 26, 27, 47, 56, 57, 58 12-Г, 33
10-В, 36 11-Е.

Даншова, с. 31 7-Б, 36 7-Д.
Даншова, п. 30 13-О.
Дарасунский минер. источник 32 8-Д,
33 3-Д, 39 3-В.
Дарасунь (-ское), с. 5, 6, 18, 19, 20, 23,
24, 25, 26, 27, 47, 56, 57, 58 11-Г, 32
8-Д, 33 3-Д, 36 8-Е, 39 3-В.
Дарваза, ст. ж. д. 35, 41 11-Е.
Дарвазский, г. хр. 35, 41 12-Ж.
Дарвазь, горн. область 35, 41 12-Ж.
Дарганата, с. 35, 41 7-Е.
Дарелсай, с. 34 4-Ж.
Дармен-ата, к. 35, 41 3-Д.
Дарыгань, мс. 36 13-Б.
Дарьинская, с. 31 8-Б.
Дата, р. 33 16-Е.
Да-Тумыза, р. 33 12-Н.
Дау-дань, с. 35, 41 6-Е.
Даурский, г. хр. 32 7-Д, 33 3-Д, 36 8-Е,
39 3-В.
Даурское, с. 30 11-М.
Даурь, п. ст. 33 13-Е.
Дауты, к. 34 10-3, 35 41 10-Г.
Даухана, с. 35, 41 11-Е.
Даханбай, мог. 34 14-3, 35, 41 14-Г.
Дахлы, к. 35, 41 4-Е.
Данай, с. 31 8-Д, 32 6-Г.
Дашь-аджи, к. 35, 41 7-Ж.
Двина Зап., р. 6, 19, 23 2-Г.
Двина Св., р. 5, 6, 18, 19, 20, 23, 24, 25,
26, 27, 47, 56, 57, 58 4-В.
Дворец, с. 5, 6, 18, 19, 20, 23, 24, 25, 26,
27, 47, 56, 57, 58 9-Г, 30 15-К, 31
3-В, 36 5-Д.
Дворянка, д. 33 12-3.
Дебянга, р. 30 17-Д.
Денюхино, с. 5, 6, 18, 19, 20, 23, 24, 25,
26, 27, 47, 56, 57, 58 5-Г.
Дежнева, мс. 5, 6, 18, 19, 20, 23, 24, 25, 26,
27, 47, 56, 57, 58 18-В, 36 24-В.
Дежневка, с. 5, 6, 18, 19, 20, 23, 24, 25,
26, 27, 47, 56, 57, 58 13-Д, 33 14-Е.
Деннау, с. 35, 41 8-Ж.
Де-Кастри, зал. 5, 6, 18, 19, 20, 23, 24, 25,
26, 27, 47, 56, 57, 58 14-Г, 33 17-Д.
Делинга, р. 30 13-Е.
Дельчей, с. 31 13-Б.
Делюнь, п. 32 10-Г, 33 5-Г, 39 5-Б.
Делюнь-Увань, порог 31 12-В, 32 10-Б,
36 9-Д.
Депа, р. 34 4-Г.
Демидовский, п. 28 14-Л, 29 4-Д, 34
15-Г.
Демина, с. 28 4-Е.
Демино, с. 29 8-Е, 34 19-Д, 38 5-Г.
Демича-Чагурака, с. 29 8-Е, 34 19-Д,
38 6-Г.
Демьянка, р. 28 11-3, 29 1-Б.
Демьяновское, с. 28 8-Л, 34 9-Г.
Демьяновское, с. 5, 6, 18, 19, 20, 23, 24, 25,
26, 27, 47, 56, 57, 58 6-Г, 28 10-3.
Денау, с. 35, 41 10-Ж.
Денгизь, оз. 34 11-Д, 35, 41 11-А.
Денежино, с. 30 9-Е, 36 3-В.
Денисова, с. 30 13-К.
Денисовка, с. 33 17-Г, 36 14-Е.
Денисовский, п. 5, 6, 18, 19, 20, 23, 24, 25,
26, 27, 47, 56, 57, 58 5-Г, 34, 7-Г.
Депп, р. 33 10-Г, 11-Г.
Дербент, г. 5, 6, 18, 19, 20, 23, 24, 25,
26, 27, 47, 56, 57, 58 4-Д.
Дербент, п. ст. 35, 41 10-Ж.
Дербинское, с. Енисейск. губ. 30 12-М.
Дербинское, с. Сахалин. обл. 5, 6, 18, 19, 20,
23, 24, 25, 26, 27, 47, 56, 57, 58 14-Г,
33 18-Д, 36 14-Е.
Державинское, с. 28 8-М, 34 9-Д.
Деркуль, р. 34 2-Д.
Десна, р. 6, 19, 23, 27, 47, 57 3-Г.
Десь, р. 33 10-В.
Дешулань, с. 32 7-Д, 33 2-Д, 39 2-В.
Джабжигинская, с. 36 13-В.
Джагытай, оз. 30 13-О.
Джаксы-бай, оз. 34 3-Е.
Джаксы-бай, р. 34 3-Е.
Джаксы-джаргаская, п. ст. 34 17-Ж, 35,
41 17-В.
Джаксы-кони, р. 34 11-Е, 35, 41 11-Б.
Джакул, п. 30 11-О.
Джакул, р. 30 11-О.
Джалабад, с. 35, 41 13-Е, 58 7-Д.
Джалавы, быв. п. ст. 34 7-Е, 35, 41 7-Б.
Джалавы, к. 34 13-Н, 35, 41 13-Д.
Джала-гань, ст. ж. д. 34 9-3, 35, 41 9-Г,
Джаланашь, р. 29 9-Ж, 38 6-Д.
Джалаганч, быв. п. ст. 34, 7-Е 35, 41
7-Б.
Джалаузы, оз. 28 13-Л, 34 14-Г.
Джалгазахь, р. 30 17-Д.
Джалнда, р. 30, 17-Е.
Джалпак-Таль, быв. п. ст. 34 9-Н, 35,
41 9-Д.
Джалтули, р. 30 20-Ж.
Джалтыр-куль, оз. Урал. обл. (Европ. Рос-
сия) 34 2-Е.
Джалтыр-куль, оз. Урал. обл. (Азиат. Рос-
сия) 34 3-Е.
Джаманагачский, п. 34 5-Е.
Джаман-байгуль, гр. 34 12-Е, 35, 41 12-Б.
Джаман-кони, р. 34 11-Е, 35, 41 11-Б.
Джаман-сары-су, р. 34 13-Е, 35, 41 13-Б.
Джамантузский, пик. 28 10-К, 34 11-В.

Джамань-кургань, разв. укр. 34 10-Ж, 35,
41 10-В.
Джамань-куль, оз. 34 8-Е, 35, 41 8-Б.
Джамань-тау, г. хр. 35, 41 14-Е.
Джамчи, р. 34 13-Ж, 35, 41 13-В.
Джана, р. 33 14-В.
Джан-булак, с. 35, 41 11-Е.
Джангалахь, о-въ 36 10-В.
Джангикань, р. 30 16-Д.
Джангильды, р. 34 3-Е.
Джангызгагачский, п. 34 4-Д.
Джангыз-агачская, п. ст. 35, 41 16-Г.
Джангыз-кудук, п. 34 6-Д.
Джан-тезек, мог. 34 18-Ж, 35, 41 18-В.
Джанхаринская, с. 36 11-Г.
Джашиджак, р. 32 12-В, 33 7-В.
Джара, р. 30 18-Д.
Джари, гр. 33 16-Ж, 36 13-Ж.
Джаркент, г. 5, 6, 18, 19, 20, 23, 24, 25,
26, 27, 47, 56, 57, 58 8-Д, 35, 41
16-Г.
Джарь-куль, п. 28 10-М, 34 11-Д, 35,
41 11-А.
Джарь-куль, оз. 34 14-Д.
Джарты-кумь, быв. п. ст. 34 9-3, 35, 41
9-Г.
Джартыны-пара-су, р. 34 13-3, 35, 41
13-Г.
Джарык, к. 34 9-Е, 35, 41 9-Б.
Джаубай-Ак-Чилик, к. 34 2-Е.
Джебаль, ст. ж. д. 35, 41 4-Ж.
Джебать, р. 30 13-Н.
Джегдаха, оз. 33 16-Г.
Джегда, р. 30 16-Г.
Джегудейская, с. 5, 6, 18, 19, 20, 23, 24,
25, 26, 27, 47, 56, 57, 58 13-В.
Джеан, р. 31 11-А.
Джелинга, р. 30 19-Ж.
Джелогонь, р. 30 19-Д.
Джелгулак, р. 33 9-В.
Джелгулак М., р. 33 9-В.
Джел-армык, с. 35, 41 14-Д.
Джелътавский, пик. 34 14-Д.
Джемантузский, пик. 29 4-Е, 34 15-Д.
Джемань-тузь, оз. 29 4-Е, 34 15-Д.
Дженшике, р. Семипал. обл. 29 7-Ж, 34
18-Е.
Дженшике, р. Семипал. обл., Лепсин. уяз.
34 16-Ж, 35, 41 16-В.
Дженшике, р. Семипал. обл., Вернен. уяз.
35, 41 15-Д.
Джергаланский, п. 35, 41 16-Д.
Джергалань, р. 35, 41 16-Д.
Джергес, п. ст. 35, 41 16-Д.
Джери, п. ст. 35, 41 11-Е.
Джерома, р. 30 17-Е.
Джергаский, пик. 34 16-Е, 35, 41 16-Б.
Джесей, с. 36 9-Б.
Джеслах, с. 5, 6, 18, 19, 20, 23, 24, 25,
26, 27, 47, 56, 57, 58 13-Б, 36 12-Б.
Дже-су, оз. 34 16-Е, 35, 41 16-Б.
Джигить, бух. 33 15-3, 36 13-3.
Джиди, р. 30 17-О, 32 3-Д.
Джидели, р. 34 11-Ж, 35, 41 11-В.
Джидинский, г. хр. 30 18-О, 32 4-Д.
Джизак, г. 5, 6, 18, 19, 20, 23, 24, 25, 26,
27, 47, 56, 57, 58 6-Д, 35, 41 10-Е.
Джизак, ст. ж. д. 35, 41 10-Е.
Джила, р. 32 7-Д, 33 2-Д, 39 2-В.
Джила, ст. ж. д. 35, 41 11-Е.
Джиланды, с. 35, 41 13-Е.
Джиланчик, гр. 34 9-Е, 35, 41 9-Б.
Джилань, ст. ж. д. 34 7-Ж, 35, 41 7-В.
Джиланда, р. 32 9-Г, 33 4-Г.
Джилъ-тау, гр. 34 4-Ж, 35, 41 4-В.
Джинчи, с. 36 14-Е.
Джирга, ул. 31 9-Г, 32 7-В.
Джиргитал, с. 35, 41 13-Е.
Джитым-тау, гр. 35, 41 15-Е.
Джиэмбай, оз. 34 3-Е.
Джодонга, с. 36 10-В.
Джуджурь, г. хр. 5, 6, 18, 19, 20, 23, 24,
25, 26, 27, 47, 56, 57, 58 13-Г, 33
14-В, 36 13-Д.
Джу-Джу-Клу, ст. ж. д. 35, 41 7-3.
Джудурь, г. хр. 33 12-В, 36 12-Е.
Джульк, быв. п. ст. 5, 6, 18, 19, 20, 23,
24, 25, 26, 27, 47, 56, 57, 58 6-Д, 34
9-3, 35, 41 9-Г.
Джулу-куль, оз. 38 7-Г.
Джульск, быв. п. ст. 34 7-Ж, 35, 41 7-В.
Джума, ст. ж. д. 35, 41 10-Ж.
Джумгал, разв. укр. 35, 41 14-Е.
Джунгарский Ала-тау, г. хр. 35, 41 16-Г.
Джунгарский, п. 5, 6, 18, 19, 20, 23, 24, 25,
26, 27, 47, 56, 57, 58 5-Д, 34 5-Е.
Джурунь, ст. ж. д. 34 5-Е.
Джусалы, ст. ж. д. 34 8-3, 35, 41 8-Г.
Джус-агачская, п. ст. 34 16-Ж, 35, 41
16-В.
Джусь-агачь, пик. 29 6-Ж, 34 18-Е.
Джюе солон., оз. 28 13-Л, 34 14-Г.
Джангыч, оз. 30 14-Д.
Дзиргак, р. 29 11-Е, 30 11-О.
Дзиб, р. 30 15-О, 31 3-Е, 32 1-Д.
Дика, фюрдь 30 17-А.
Дикое, оз. 28 7-Г.
Диконь, о-въ 30 5-В.
Диминорь, с. 35, 41 11-Ж.
Динна, с. 35, 41 11-Ж.
Динь, оз. 30 8-И.
Дирень, к. 35, 41 4-Е.

Диринь-Ольская, с. 5, 6, 18, 19, 20, 23, 24,
25, 26, 27, 47, 56, 57, 58 12-В, 36
12-В.
Дихабь, с. 35, 41 12-Ж.
Дичуь, п. ст. 33 12-Е.
Дмитриевка, д. Примор. обл. 33 13-3.
Дмитриевка, с. Ферган. обл. 5, 6, 18, 19,
20, 23, 24, 25, 26, 27, 47, 56, 57, 58
7-Д, 35, 41 13-Е.
Дмитриевский, п. Акмол. обл. 5, 6, 18, 19,
20, 23, 24, 25, 26, 27, 47, 56, 57, 58
6-Г, 28 9-Л, 34 10-Г.
Дмитриевский, п. Тургайск. обл. 28 7-Л,
34 8-Г.
Дмитриевский, п. Сыр-дарьин. обл. 5, 6, 18,
19, 20, 23, 24, 25, 26, 27, 47, 56, 57, 58
7-Д, 35, 41 13-Д.
Дмитриевское, п. ст. 35, 41 14-Д.
Дмитриевское, с. 28 10-Л, 34 11-Г.
Дмитровская, быв. п. ст. 34 9-3, 35, 41
9-Г.
Днбурь, р. 5, 6, 18, 19, 27, 47, 57, 58 3-Г.
Днбурь, р. 6, 19, 27, 47, 57 2-Д.
Добрая, с. 33 12-Ж.
Добринский, п. 28 8-3.
Добролюбовка, д. 33 14-Ж.
Догалаз, оз. 34 15-Е, 35, 41 15-Б.
Догдо, р. 36 13-В.
Догдоне, гр. 30 17-3.
Догня, гр. 39 5-В.
Догь-Ниска, стн. 32 11-Д, 33 6-Д, 39
6-В.
Додонь, р. 30 20-В.
Додный, пр. 33 10-В.
Дозгонь, с. 35, 41 11-Ж.
Дозень-Гогае, с. 35, 41 7-Н.
Докать, р. 30 15-Ж.
Добушинский, п. 28 7-Л, 34 8-Г.
Долгая, губа 28 5-Б.
Долгий-Мость, с. 5, 6, 18, 19, 20, 23, 24, 25,
26, 27, 47, 56, 57, 58 9-Г, 30 14-Л,
31 2-В.
Долговское, с. 28 9-К, 34 10-В.
Долгодеревенская, стн. 28 6-К, 34 7-В.
Долгое, с. 36 15-В.
Долгоярское, с. 28 9-И.
Долгучь, р. 29 10-В, 30 10-Л.
Долинный, п. 34 2-Д.
Долинский, п. 34 13-Е, 35, 41 13-Б.
Долоновское, с. 30 16-М, 31 4-Г.
Долонская, стн. 29 5-Е, 34 16-Д, 35,
41 16-А.
Долонь-норь, г. 5, 6, 18, 19, 20, 24, 25, 26,
27, 47, 56, 57, 58 11-Д.
Домашний, с. 30 14-Г.
Домикань, с. 33 11-Е, 36 11-Ж.
Домна-Еравинская, с. 5, 6, 18, 19, 20, 23,
24, 25, 26, 27, 47, 56, 57, 58 10-Г, 31
9-Д, 32 7-Г, 33 2-Г.
Домна-Ключевская, с. 5, 6, 18, 19, 20, 23,
24, 25, 26, 27, 47, 56, 57, 58 10-Г, 31
9-Д, 32 7-Г, 33 2-Г, 39 2-Б.
Домни, р. 33 15-Е.
Донгузский, п. 34 4-Д.
Дондонь или Аной, р. 33 15-Е.
Донецкая, стн. 34 4-Г.
Донець Св., р. 5, 6, 18, 19, 20, 23, 24,
26, 27, 47, 57, 58 3-Д.
Донинская, стн. 5, 6, 18, 19, 20, 23, 24,
25, 26, 27, 47, 56, 57, 58 11-Г, 32
11-Д, 33 6-Д, 39 6-В.
Донское, с. 28 9-М, 34 10-Д.
Донской, п. 34 5-Д.
Донь, р. 5, 6, 18, 19, 20, 23, 24, 26, 27,
47, 56, 57, 58 4-Д.
Дормидонтова, с. 33 14-Ж.
Дорофеева, р. 30 6-Г.
Дорофеевка, с. 5, 6, 18, 19, 20, 23, 24, 25,
26, 27, 47, 56, 57, 58 6-Д, 35, 41
11-Е.
Дороха, р. 30 22-В.
Дорты-кую, ст. ж. д. 35, 41 7-3.
Досада, мс. 28 13-Г.
Досме, р. 33 14-Д.
Дохий, р. 30 21-Г.
Драгомирово, ст. ж. д. 35, 41 11-Е.
Драгушка, ст. ж. д. 28 11-К, 34 12-В.
Дракинское, с. 36 18-Д.
Драчинское, с. 28 18-К, 29 8-Г, 30
8-М, 38 5-Б.
Дровяной, мс. 28 12-А, 30 2-В.
Дружинна, з. 30 19-К, 31 7-Б.
Дрянная, с. 28 17-Л, 29 7-Д, 30 7-Н,
34 18-Г, 38 4-В.
Дубровино, с. 5, 6, 18, 19, 20, 23, 24, 25,
26, 27, 47, 56, 57, 58 8-Г, 28 17-К,
29 7-Г, 30 7-М, 34 18-В, 38 4-Б.
Дубровное, с. 28 10-И.
Дубровская, с. 31 9-В.
Дубровское, с. 28 8-К, 34 9-В.
Дубуль, с. 35, 41 16-Д.
Дубченское (Ворогово), с. 30 10-Н, 36
3-Г.
Дубчесь, р. 30 10-И.
Дубыньское, с. 28 10-К, 34 11-В.
Дуваны-сорь, оз. 34 13-Ж, 35, 41 13-В.
Дуга, мс. 36 15-Д.
Дугда, р. 33 12-Г.
Дудинка, р. 30 9-Д.
Дудинское, с. 5, 6, 18, 19, 20, 23, 24, 25,
26, 27, 47, 56, 57, 58 8-В, 30, 8-Д.
Дудинская, с. 30 18-М, 31 6-Г, 32 4-В.

Дудыта, р. 5, 6, 18, 19, 20, 23, 24, 25, 26,
27, 47, 56, 57, 58 9-Б, 30 13-Г.
Дудытская, озеро 30 13-Г.
Дулать, мог. 34 15-3, 35, 41 15-Г.
Дулгалахь, р. 36 12-В.
Дулсмарь, р. 30 13-Д.
Дульдургинское, с. 32 8-Д, 33 3-Д, 39
3-В.
Дульникань, р. 33 13-Д.
Думчево, с. 28 18-Л, 29 8-Д, 30 8-Н,
34 19-Г, 38 5-Б.
Дунай, о-въ 36 11-В.
Дунгузь-тугай, с. 35, 41 7-Ж.
Дунгурько-сорь, быв. п. ст. 34 7-Ж, 35,
41 7-В.
Дупленская, ст. ж. д. 28 16-К, 29 6-Г,
34 17-В, 38 3-Б.
Дураково, с. 30 7-Д.
Дураль, г. 5, 18, 19, 20, 23, 24, 25, 26,
27, 47, 57, 58 8-Д.
Дургановка, р. 36 12-В.
Дуровская, стн. 5, 6, 18, 19, 20, 23, 24,
25, 26, 27, 47, 56, 57, 58 11-Г, 32
11-Е, 33 6-Е, 39 6-В.
Дуругуевская, стн. 32 9-Д, 33 4-Д, 39
4-В.
Дуругуевский, м. 32 9-Д, 33 4-Д.
Дурунь, с. 35, 41 5-Ж.
Дустана, г. 34 7-Е.
Духовские, хутора 35, 41 11-Е.
Духовской, п. 33 10-Д.
Душак, ст. ж. д. 35, 41 6-3.
Душелянь, с. 31 8-Д, 32 6-Г.
Дуза, пост 5, 6, 18, 19, 20, 23, 24, 25, 26,
27, 47, 56, 57, 58 14-Г, 33 18-Д, 36
14-Е.
Дхольаги, р. 34 8-Е, 35, 41 8-Б.
Дыды, р. 33 12-Е.
Дычесь, р. 30 10-И.
Дымково, с. 28 7-И.
Дымча, р. 3

Екатеринославль, г. 5, 6, 18, 19, 20, 23, 27, 47, 57, 58 3-Д.
Екатеринославский, п. Акмол. обл. 28 11-К, 34 12-В.
Екатеринославский, п. Тургайск. обл. 34 6-Д.
Екимовское, с. 30 7-Г.
Еклячье, пр. 33, 13-Г.
Елай-Ерп, с. 35, 41 7-3.
Елаиская, с. 36 11-Г.
Еланское, с. Тобол. губ., Тюкалин. уез. 5, 6, 18, 19, 20, 23, 24, 25, 26, 27, 47, 56, 57, 58 7-Г, 28 13-К, 29 3-Г, 34 14-В.
Еланское, с. Тобол. губ., Тюмен. уез. 5, 6, 18, 19, 20, 23, 24, 25, 26, 27, 47, 56, 57, 58 6-Г, 28 9-И.
Еланское, с. Забайкал. обл. 32 5-Д, 36 7-Е.
Еланская П. У., с. 30 18-Н, 31 6-Д, 32 4-Г.
Елаиское, с. 28 17-И, 29 7-В, 30 7-Л, 34 18-Б.
Еле, р. 30 22-В, 36 9-В.
Еленский, п. 34 6-Г.
Еленское, с. 5, 6, 18, 19, 20, 23, 24, 25, 26, 27, 47, 56, 57, 58 6-Г, 34 6-Д.
Елизаветградский, п. 28 11-М, 34 12-Д, 35, 41 12-А.
Елизаветинка, д. 33 13-3.
Елизаветинский, п. Акмол. обл. п. уез. 28 11-Л, 34 12-Г.
Елизаветинский, п. Оренбург. губ. 34, 6-Д.
Елизаветинский, п. Акмол. обл., Омск. уез. 28 13-К, 29 3-Г, 34 14-В.
Елизаветинский, пр. 36 12-Е.
Елизаветы, мс. 5, 6, 18, 19, 20, 23, 24, 25, 26, 27, 47, 56, 57, 58 14-Г, 33 18-В, 36 14-Е.
Елизарово, с. 28 10-Ж.
Елисаветполь, г. 5, 6, 18, 19, 20, 23, 24, 25, 26, 27, 47, 56, 57, 58 4-Д.
Елишь, оз. 36 9-В.
Еловка, с. Томск. губ. 38 4-Б.
Еловка, с. Енисейск. губ. 30 12-И.
Еловское, с. 5, 6, 18, 19, 20, 23, 24, 25, 26, 27, 47, 56, 57, 58 16-Г, 36 18-Д.
Еловское, с. Енисейск. губ., Краснояр. уез. 30 12-Л.
Еловское, с. Енисейск. губ., Ачинск. уез. 30 11-М.
Елоуи, р. 30 9-3, 36 3-Г.
Елонь, р. 36 14-Б.
Елохива, р. 30 12-3, 36 4-Г.
Елоханское, с. 28 9-К, 34 10-В.
Елпий-турь, оз. 28 8-Ж.
Елтырева, р. 28 17-3, 29 7-Б, 30 7-К.
Елшанский, п. 34 4-Д.
Ельгейская, с. 36 9-Г.
Ельганский, п. 32 11-Д, 33 6-Д, 39 6-В.
Ельняк, с. 29 10-Г, 30 10-М.
Емельяновка, д. 33 13-Ж.
Емуртинское, с. 28 9-И, 34 10-Б.
Емурчель, р. 31 10-Д, 32 8-Г, 33 3-Г.
Енгано-пай, с. 28 6-Д.
Ендирекля, юр. зим. 5, 6, 18, 19, 20, 23, 24, 25, 26, 27, 47, 56, 57, 58 6-В, 28 8-Ж.
Ендирь, р. 28 8-Ж.
Енисей, р. 5, 6, 18, 19, 20, 23, 24, 25, 26, 27, 47, 56, 57, 58 8-В, 9-Г, 29 11-Б, 11-Г, 30 8-Д, 11-М, 36 3-В, 3-Г.
Енисей Большой, р. 30 14-Н, 31 2-Д.
Енисей Малый, р. 30 14-О.
Енисейская, губ. 5, 6, 18, 19, 20, 23, 24, 25, 26, 27, 47, 56, 57, 58 8-В.
Енисейский Ю., пр. 5, 6, 18, 19, 20, 23, 24, 25, 26, 27, 47, 56, 57, 58 9-Г.
Енисейский, зал. 5, 6, 18, 19, 20, 23, 24, 25, 26, 27, 47, 56, 57, 58 7-Б, 30 4-В.
Енисейский, г. хр. 30 12-Л.
Енисейск, г. 5, 6, 18, 19, 20, 23, 24, 25, 26, 27, 47, 56, 57, 58 9-Г, 30 12-К, 36 4-Д.
Енурминь, с. 36 23-В.
Ептарма, р. 28 10-А.
Еравинское В., оз. 31 9-Д, 32 7-Г, 33 2-Г.
Еравинское М., оз. 31 9-Д, 32 7-Г, 33 2-Г.
Ерада, оз. 30 18-В, 19-В.
Ерадаму, р. 30 20-Б.
Ераульская, стн. 32 10-Г, 33 5-Г, 39 5-В.
Ербинское В., с. 29 11-Г, 30 11-М.
Ервукла, р. 30 19-Ж.
Ерема, р. 30 19-И, 31 7-А.
Еремина, с. 30 19-И, 31 7-А, 36 7-Г.
Ередаковский, п. 32 10-Г, 33 5-Г.
Ерковцы, с. 33 10-Д.
Ермаково, с. 30 8-Е, 36 3-В.
Ермаковская, с. Енисейск. губ. 5, 6, 18, 19, 20, 23, 24, 25, 26, 27, 47, 56, 57, 58 9-Г, 30 12-Н.
Ермаковская, с. Иркут. губ. 31 7-В, 32 5-В.
Ермаковский, п. 5, 6, 18, 19, 20, 23, 24, 25, 26, 27, 47, 56, 57, 58 12-Г, 33 10-Г, 36 11-Е.
Ермаковское, с. 28 8-Л, 34 9-Г.
Ермаков, юр. 28 14-Ж, 29 4-А.
Ермак, г. 5, 6, 18, 19, 20, 23, 24, 25, 26, 27, 47, 56, 57, 58 7-Г, 29 4-Д, 34 15-Г.
Ермак, о-в. 28 11-Г.
Ермачиха, с. 38 3-В.

Ермилоское, с. 30 8-Д.
Ермолова, с. 35, 41 11-Д.
Еропольский, пост. 36 20-Г.
Ерофей Павлович, ст. ж. д. 32 12-В, 33 7-В.
Ерубей Б., р. 28 13-Б, 30 3-Г.
Ерубей М., р. 28 13-Б, 30 3-Г.
Еруда, а. 30 12-К.
Ерчи, с. 36 15-В.
Ершова, с. 30 16-Л, 31 4-В.
Ершово, оз. 30 10-Е.
Ерь-ошлант-дузь, сол. оз. 35, 41 7-И.
Есауловский, п. 33 12-Е, 36 12-Ж.
Есауловское, с. 30 12-Л, 36 4-Д.
Есей, с. 30 16-Д.
Есей, оз. 30 17-Д, 36 6-В.
Ефимовское, с. 28 9-Л, 34 10-Г.
Ефремовский, п. 28 14-Л, 29 4-Д, 34 15-Г.
Ефремовь камень, мс. 30 5-В.
Жанки (Сред. Янск) с. 36 13-В.
Жарикова, с. 33 10-Е.
Жариково, д. 33 12-3, 36 12-3.
Жаркова, с. 30 11-К.
Жданыха, р. (приток р. Ниж. Тунгуски) 30 13-Ж, 36 4-Г.
Жданыха, р. (приток р. Хатанги) 30 17-В.
Ждановская, с. 30 19-И, 31 7-А.
Ждановское, с. 5, 6, 18, 19, 20, 23, 24, 25, 26, 27, 47, 56, 57, 58 10-В, 30 17-В.
Жедочин, п. 32 12-Г, 33 7-Г, 39 7-Б.
Жедайская, с. 31 12-А, 36 9-Г.
Жедринский, пр. 33 13-Г.
Желтиково, с. 28 9-К, 34 10-В.
Желтое море 5, 6, 18, 19, 20, 24, 25, 26, 27, 47, 56, 57, 58 12-Е.
Желтуринская, стн. 30, 18-О 32 4-Д.
Желтый Яр, с. 33 10-Д.
Желзвинский, п. 28 13-Л, 29 3-Д, 34 14-Г.
Жербинская, с. 5, 6, 18, 19, 20, 23, 24, 25, 26, 27, 47, 56, 57, 58 11-В, 31 12-А.
Жигалово, с. 5, 6, 18, 19, 20, 23, 24, 25, 26, 27, 47, 56, 57, 58 10-Г, 30 18-М, 31 6-Г, 36 7-Е.
Жиганск, быв. г. 5, 6, 18, 19, 20, 23, 24, 25, 26, 27, 47, 56, 57, 58 12-В, 36 10-В.
Жидкинская стн. 39 5-В.
Жизая коса, с. 34 3-Ж.
Жилино, с. 28 18-Л, 29 8-Д, 30 8-Н, 34 19-Г 38 5-В.
Жилино В. с. 30 17-Н, 31 5-Д, 32 3-Г.
Жимбра, с. 31 18-Е, 32 8-Д, 33 3-Д, 39 3-В.
Жиндинский, п. 32 5-Е, 36 7-Ж.
Жиркова, с. 36 17-В.
Житово, с. 30 18-Н, 31 6-Д, 32 4-Г, 36 6-Е.
Житомирь, г. 5, 6, 19, 23, 27, 47, 57 2-Г.
Жуковское, с. 28 7-3.
Жуланыха, с. 28 18-Л, 29 8-Д, 30 8-Н, 34 19-Г, 38 5-В.
Жулей-Муранская, с. 36 12-Г.
Жупанова, гр. 36 17-Е.
Жураевский, п. Тургайск. обл. 28 6-Д, 34 7-Г.
Жураевский, п. Акмол. обл. 28 10-М, 34 11-Д.
Жураулиха, с. 38 5-Б.
Журиное, с. 5, 6, 18, 19, 20, 23, 24, 25, 26, 27, 47, 56, 57, 58 12-В.
Жуя, р. 31 12-Б.
Забайкальский, г. хр. 35, 41 13-Ж.
Завань, с. 35, 41 10-Ж.
Забайкальская область 5, 6, 18, 19, 20, 23, 24, 25, 26, 27, 47, 56, 57, 58 10-Г.
Забродская, с. 31 7-Г, 32 5-В.
Забьловский, п. 33 13-Е.
Заваль, с. 30 16-М, 31 4-Г.
Завитая, ст. ж. д. 33 11-Д, 36 11-Ж.
Завитая, р. 33 11-Е.
Заводо-Уковское, ст. ж. д. 28 8-И, 34 9-В.
Заводо-Успенское, с. 28 8-И.
Завьялова, с. 38 4-Б.
Завьялово, с. Тобол. губ. 18 12-И, 29 2-В, 34 13-Б.
Завьялово, с. Томск. губ., Барнаул. уез. 29 6-Д, 34 17-Г, 38 3-В.
Завьялово, с. Томск. губ., Бийск. уез. 38 4-В.
Загадочный, пр. 33 11-Г.
Заганский, г. хр. 32 5-Д.
Загань Ст., с. 32 5-Д.
Загвоздское, с. 28 10-И, 34 11-Б.
Загннская, п. ст. 32 5-Д.
Заа, р. 31 9-Д, 32 7-Г, 33 2-Г.
Завликий Ала-тау, г. хр. 35, 41 15-Д.
Займа Н., ст. ж. д. 28 9-И, 34 10-В.
Займская, с. 30 14-К, 31 2-Б.
Зайковское, с. 28 7-И.
Зайсань, г. 5, 6, 18, 19, 20, 23, 24, 25, 26, 27, 47, 56, 57, 58 8-Д, 34 19-Ж.
Зайсань (Норь-Зайсань), оз. 5, 6, 18, 19, 20, 23, 24, 25, 26, 27, 47, 56, 57, 58 8-Д, 29 7-3, 34 18-Е.
Зайцева, с. 30 13-К.
Зайцевка, с. 5, 6, 18, 19, 20, 23, 24, 25,

26, 27, 47, 56, 57, 58 7-Д, 35, 41 16-Д.
Закаменская, с. 30 18-М, 31 6-Г.
Закаспийская область 5, 6, 18, 19, 20, 23, 24, 25, 26, 27, 47, 56, 57, 58 5-Д.
Закобенна, с. 30 18-М, 31 6-Г, 32 4-В.
Заковрашинское, с. 28 17-К, 29 6-Д, 34 17-Г.
Закуйская, с. 30 17-М, 31 5-Г.
Закурдава, с. 30 16-Л, 31 5-В.
Залари, с. 30 16-Н, 31 4-Д, 32 2-Г.
Залари, ст. ж. д. 30 17-Н, 31 5-Д, 32 3-Г.
Заледьева, с. 30 15-К, 31 3-Б.
Заледьевское, с. 5, 6, 18, 19, 20, 23, 24, 25, 26, 27, 47, 56, 57, 58 9-Г, 30 12-Л, 36 4-Д.
Заливская, с. 30 12-Л.
Залисова, с. 5, 6, 18, 19, 20, 23, 24, 25, 26, 27, 47, 56, 57, 58 8-Г, 28 18-Л, 29 8-Д, 30 8-Н, 34 19-Г, 38 5-В.
Заманидова, с. 28 7-К, 34 8-В.
Замараево, с. 28 7-И, 34 8-Б.
Замзорь, с. 30 14-М, 31 3-Г.
Замзорь, ст. ж. д. 30 15-М, 31 3-Г.
Заостровское, с. 30 8-Д, 10-Г.
Западный, п. 28 9-Л, 34 10-Г.
Записный, п. 32 12-Д, 33 7-Д, 36 10-Е.
Заргерь, с. 35, 41 13-Е.
Заркенть, с. 35, 41 11-Е.
Зарское, с. 28 10-К, 34 11-В.
Зарубина, с. 30 17-Л, 31 5-В.
Зарубино, с. 28 18-К, 29 8-Г, 30 8-М, 38 5-Б.
Зарубинский, п. 33 13-Ж.
Зарьчаня, с. Иркут. губ. 31 7-Г, 32 5-В, 36 7-Е.
Зарьчаня, с. Амур. обл. 33 10-Г.
Зарьчье, д. 33 12-И, 36 12-3.
Засуланский манер. источ. 39 3-В.
Затайский, п. 30 14-Л, 31 2-В.
Затобольский, п. 28 7-Л, 34 8-Г.
Затйская, с. 30 17-Л, 31 5-В.
Захаровский, п. 34 12-Е, 35, 41 12-Б.
Захаровское, с. 34 18-Ж, 35, 41 18-В.
Замшиверск, быв. г. 5, 6, 18, 19, 20, 23, 24, 25, 26, 27, 47, 56, 57, 58 14-В, 36 14-В.
Звенигородская, д. 33 13-Ж.
Звенигородский, п. 34 10-И, 35, 41 10-Д.
Звёздочка, д. 33 13-И.
Звёрево, с. 30 7-Г.
Звёриноголовская, стн. 5, 6, 18, 19, 20, 23, 24, 25, 26, 27, 47, 56, 57, 58 6-Г, 28 8-К, 34 9-В.
Зееберг, зал. 30 14-Б.
Зеленая, р. 28 11-В.
Зелить, р. 34 5-В.
Земля Врангеля, о-в. 5, 6, 18, 19, 20, 23, 24, 25, 26, 27, 47, 56, 57, 58 18-Б, 36 21-Б.
Земля Императора Николая II, о-в. 5, 6, 19 9-А.
Земля Франца Иосифа, о-ва. 5, 6, 18, 19, 20, 23, 24, 25, 26, 27, 47, 56, 57, 58 6-А.
Зеньковка, с. 5, 6, 18, 19, 20, 23, 24, 25, 26, 27, 47, 56, 57, 58 13-Д, 33 13-3, 36 12-3.
Зерабулак, ст. ж. д. 35, 41 9-Ж.
Зеравшанский, г. хр. 35, 41 11-Ж.
Зерапань, р. 5, 6, 18, 19, 20, 23, 24, 25, 26, 27, 47, 56, 57, 58 6-Е, 35, 41 11-Ж.
Зерендинская, стн. 5, 6, 18, 19, 20, 23, 24, 25, 26, 27, 47, 56, 57, 58 6-Г, 28 10-Л, 34 11-Г.
Зерентуйский, гор. руд. 39 6-В.
Зеркальная, д. 33 14-3.
Зерма, с. 30 17-М, 31 5-Г.
Зехинская, с. 30 18-Л, 31 6-В, 32 4-В.
Зея, р. 5, 6, 18, 19, 20, 23, 24, 25, 26, 27, 47, 56, 57, 58 12-Г, 33 10-Д, 12-В, 36 11-Е.
Зей Пристань, г. 5, 6, 18, 19, 20, 23, 24, 25, 26, 27, 47, 56, 57, 58 12-Г, 33 10-Г, 36 11-Е.
Зилово, ст. ж. д. 32 10-Г, 33 5-Г, 39 5-Б.
Зима, р. 30 16-Н, 31 4-Д, 32 2-Г.
Зима, с. 5, 6, 18, 19, 20, 23, 24, 25, 26, 27, 47, 56, 57, 58 10-Г, 30 16-Н, 31 4-Д, 32 2-Г, 36 6-Е.
Зима, ст. ж. д. 30 16-Н, 31 4-Д, 32 2-Г.
Зимовской, п. 29 9-В, 30 9-Л.
Зайдия, с. 5, 6, 18, 19, 20, 23, 24, 25, 26, 27, 47, 56, 57, 58 6-Д, 35, 41 9-Е.
Зайдия, ст. ж. д. 35, 41 9-Е.
Златополь, с. 29 5-Д, 34 16-Г, 38 2-В.
Златорунное, с. 28 11-Л, 34 12-Г.
Златоустовское, с. 28 8-Л, 34 9-Г.
Златоусть, г. 5, 6, 18, 19, 20, 23, 24, 25, 26, 27, 47, 56, 57, 58 5-Г, 34 6-В.
Зибинка, с. 29 9-Г, 30 9-М, 38 6-Б.
Зибингорский, г. 5, 6, 18, 19, 20, 23, 24, 25, 26, 27, 47, 56, 57, 58 8-Г, 29 6-Е, 34 17-Д, 38 4-Г.
Зименка, п. Урянх. края 30 13-О.
Зименка, д. Примор. обл. 33 13-Ж.

Знаменский монастырь, 30 12-Л.
Знаменский, п. 28 9-Л, 34 10-Г.
Знаменский, пр. 33 12-Г, 36 12-Е.
Знаменское, с. Томск. губ. 28 15-Л, 29 5-Д, 34 16-Г, 38 2-В.
Знаменское, с. Семипал. обл. 29 5-Е, 34 16-Д, 35 41, 16-А.
Знаменское, с. Иркут. губ. 30 18-М, 31 6-Г.
Золотой, мс. 33 16-Ж.
Золотой Китат, р. 29 9-Г, 30 9-М.
Золотоношский, п. 34 3-Д.
Золотуха, с. 38 3-Г.
Золотый, юр. 28 15-И, 29 5-В.
Золькины, юр. 28 14-3, 29 4-Б.
Зоны, с. 30 17-Н, 31 5-Д, 32 2-Г.
Зоргольская, стн. 32 11-Д, 33 6-Д, 36 9-Е, 39 6-В.
Зорина, с. 33 11-Д, 36 11-Е.
Зорь-куай, оз. 35, 41 13-3.
Зотиковский, с. 29 10-В, 30 10-Л.
Зотина, с. 30 10-И, 36 3-Г.
Зубова, с. 28 15-Л, 29 5-Д, 34 16-Г, 38 2-В.
Зудилова, с. 38 4-В.
Зуева, с. 32 5-Д.
Зуевский, п. 5, 6, 18, 19, 20, 23, 24, 25, 26, 27, 47, 56, 57, 58 6-Г, 28 8-Л, 34 9-Г.
Зуевское, с. 30 17-Н, 31 5-Д, 32 3-Г.
Зунгаро-Быковский П. У., с. 30 16-Н, 31 4-Д, 32 2-Г.
Зунь-Загаринь, гр. 39 2-В.
Зунь-Нарасуту, гр. 39 1-В.
Зунь-торей, оз. 32 9-Д, 33 4-Д, 36 9-Е, 39 4-В.
Зунь-хорга, оз. 31 9-Д, 32 7-Г, 33 2-Г, 39 2-Б.
Зусы, г. хр. 31 8-Д, 32 6-Г.
Зыково, ст. ж. д. 30 12-М.
Зымзылак, гр. 38 6-В.
Зырянка, с. 28 7-К, 34 9-В.
Зырянка, р. Енисейск. губ. 30 6-В.
Зырянка, р. Якут. обл. 36 15-В.
Зырянны, юр. 28 13-3, 29 3-В.
Зырянская, с. 28 7-3.
Зырянский рудник, с. 29 8-Ж, 34 19-Е, 38 5-Д.
Зырянское, с. Томск. губ. 5, 6, 18, 19, 20, 23, 24, 25, 26, 27, 47, 56, 57, 58 8-Г, 29 9-В, 30 9-Л.
Зырянское, с. Забайкал. обл. 31 7-Д, 32 5-Г.
Зырянское, с. 28 14-К, 29 4-Г, 34 15-В.
Зырянское, с. 32 9-Г, 33 4-Г, 39 4-Б.
Зырянское, с. 5, 6, 18, 19, 20, 23, 24, 25, 26, 27, 47, 56, 57, 58 11-Г, 32 9-Г, 33 4-Г, 36 8-Е, 39 4-Б.
Зырянова рьчка, с. 28 15-Л, 29 5-Д, 34 16-Г, 38 2-В.
Ивана, юр. 28 15-И, 29 5-В.
Иванова, мс. Енисейск. губ. 30 12-А.
Иванова, мс. Примор. обл. 33 17-Д.
Иванова, мс. Тобол. губ. 28 11-А, 30 1-В.
Ивановичи, с. 33 14-3.
Ивановка, с. Томск. губ. 38 3-Г.
Ивановка, с. Ферган. обл. 35, 41 13-Е.
Ивановка, с. Оренбург. губ. 34 5-Д.
Ивановка, с. Амур. обл. 33 10-Д.
Ивановка, с. Примор. обл. 33 13-И.
Ивановские бляки, гр. 29 7-Е, 34 18-Д.
Ивановский, г. хр. 38 4-Г.
Ивановский, п. Иркут. губ. 30 17-Н, 31 5-Д, 32 3-Г.
Ивановский, п. Акмол. обл. 5, 6, 18, 19, 20, 23, 24, 25, 26, 27, 47, 56, 57, 58 7-Г, 34 12-Д, 35, 41 12-А.
Ивановский, п. Тургайск. обл., Актюбин. уез. 34 4-Д.
Ивановский, п. Тургайск. обл., Кустанайск. уез. 28 7-Л, 34 8-Г.
Ивановский Н., п. 34 6-Е.
Ивановское, с. Пермск. губ. 28 6-3.
Ивановское, с. Тобол. губ. 28 9-И, 34 10-Б.
Ивановское, с. Енисейск. губ. 30 13-М.
Ивановское, зим. 33 13-Г.
Ивануштовская, с. 31 8-Б.
Ивашкинское, с. 5, 6, 18, 19, 20, 23, 24, 25, 26, 27, 47, 56, 57, 58 16-Г, 36 18-Д.
Иванский юр. 28 13-Ж, 29 3-А.
Иверь, с. 33 11-Д.
Игадиль, р. 30 13-Е.
Игай, р. 30 20-Д.
Игарское, с. 30 9-Е.
Иггу, р. 33 16-Е.
Игизь, оз. 34 9-Е, 35, 41 9-Б.
Игирма, с. 30 17-Л, 31 5-В.
Игна, мс. 30 20-В.
Игнатевка, с. 33 13-Ж, 36 12-Ж.
Игнатевский, п. 33 10-Д.
Игнашина (-о), стн. 5, 6, 18, 19, 20, 23, 24, 25, 26, 27, 47, 56, 57, 58 12-Г, 32 13-Г, 33 8-Г, 36 10-Е.
Идарское благотворе, гр. 30 13-М, 36 5-Е.
Иджим, р. 30 12-О.
Иди, р. 33 16-Ж.

Идринское, с. 30 11-М.
Ижды-поток, р. 28 4-Д.
Ижа, р. 5, 6, 18, 19, 20, 23, 24, 25, 26, 27, 47, 56, 57, 58 5-В.
Ижморская, ст. ж. д. 29 9-В, 30 9-Л.
Ижа, с. 30 16-В.
Известковый, п. 29 4-Е, 34 16-Д.
Изембетовский, п. 34 5-Е.
Изембеть, ст. ж. д. 34 5-Е.
Изюл, р. 28 14-И, 29 4-В, 34 15-Б.
Изречекь, гр. 38 6-В.
Ика, с. 30 19-К, 31 7-Б.
Икань, с. 34 11-И, 35, 41 11-Д.
Икатский, г. хр. 31 9-Д, 32 7-Г, 36 8-Е.
Икой, с. 5, 6, 18, 19, 20, 23, 24, 25, 26, 27, 47, 56, 57, 58 9-Г, 30 15-М, 31 3-Г.
Икиль, р. 30 19-Д.
Икучай (Компакова), с. 36 16-Д.
Иковское, с. 28 8-К, 34 9-В.
Икониково, с. 28 12-К, 29 2-Г, 34 13-В.
Икоральское, с. 32 9-Д, 33 4-Д, 39 4-В.
Икочань, р. 30 14-Е.
Икса, р., Тобол. губ. 28 9-И.
Икса, р., приток р. Чаи 28 17-И, 29 7-В, 30 7-Л, 34 18-Б.
Икса, р., приток р. Оби 28 17-К, 29 7-Г, 30 7-М, 34 18-В, 38 4-В.
Икура, ст. ж. д. 33 13-Е, 36 12-Ж.
Икура, р. 33 13-Е.
Икь В., р. 34 5-Г.
Иланское, с. 30 13-Л, 31 1-В.
Илга, р. 30 18-М, 31 6-Г.
Илекский, п. 34 5-Е.
Илекь, г. 5, 6, 18, 19, 20, 23, 24, 25, 26, 27, 47, 56, 57, 58 5-Г, 34 3-Д.
Илекь, р. 34 4-Д.
Илецкая защита, с. 5, 6, 18, 19, 20, 23, 24, 25, 26, 27, 47, 56, 57, 58 5-Г, 34 4-Д.
Или, р. 5, 6, 18, 19, 20, 23, 24, 25, 26, 27, 47, 56, 57, 58 7-Д, 34 14-3, 35, 41 14-Г.
Иликань, с. 32 10-Г, 33 5-Г, 39 5-В.
Иликань, гр. 33 12-Г, 36 12-Е.
Илимпея, р. 30 17-3, 36 6-Г.
Илимский, г. хр. 30 18-М, 31 6-Г, 36 6-Д.
Илимск, г. 5, 6, 18, 19, 20, 23, 24, 25, 26, 27, 47, 56, 57, 58 10-Г, 30 17-Л, 31 5-В, 36 6-Д.
Илимск Н., с. 30 17-И, 31 5-В.
Илимь, р. 30 18-Л, 31 6-В, 36 6-Д.
Илинский, п. 32 12-Д

Имань, р. 33 13—3, 14—3.
Имань, ст. ж. д. 32 13—В, 33 8—В.
Имгыть, р. 28 11—3, 29 1—Б.
Имское, с. 5, 6, 18, 19, 20, 23, 24, 25, 26, 27, 47, 56, 57, 58 9—Г, 30 12—Н.
Императорская, гав. 5, 6, 18, 19, 20, 23, 24, 25, 26, 27, 47, 56, 57, 58 14—Д, 33 17—Е, 36 14—Ж.
Императорская, гр. 33 16—Е.
Императора Николая II, г. хр. 35, 41 13—3.
Имь, п. ст. гр. 33 16—Г, 36 13—Е.
Имыраы, к. 35, 41 8—3.
Имя, р. 33 16—Г.
Имянь-по, ст. ж. д. 33 10—3.
Ипа, р. 31 9—Д, 32 7—Г.
Ипага, с. 30 16—Н, 31 4—Д, 32 2—Г.
Ипгалинское, с. 28 8—И, 34 9—Б.
Ипагуань, р. 30 19—3.
Ипгашиное Н., с. 30 14—Л, 31 2—В.
Ипгода, ст. ж. д. 31 10—Е, 32 8—Д, 33 3—Д.
Ипгода, р. 5, 6, 18, 19, 20, 23, 24, 25, 26, 27, 47, 56, 57, 58 11—Г, 31 10—Е, 32 8—Д, 9—Д, 33 3—Д, 4—Д, 36 8—Е.
Ипгуль, р. 5, 6, 18, 19, 20, 23, 27, 47, 57, 58 3—Д.
Индерева, р. 30 9—И.
Индерекая, с. 28 15—К, 29 5—Г, 34 16—В, 38 2—Б.
Индерская, юр. 28 10—И, 34 11—Б.
Индерское, оз. 34 2—Е.
Индигарка, р. 5, 6, 18, 19, 20, 23, 24, 25, 26, 27, 47, 56, 57, 58 14—В, 36 14—Г, 15—В.
Индича, кл. 30 12—И.
Индичаповитъ, мс. 36 23—Г.
Индъ, р. 5, 6, 18, 19, 20, 23, 24, 25, 26, 27, 47, 56, 57, 58 7—Е.
Индерский, зав. 34 5—В.
Индерт, р. 34 5—В.
Иниткили, с. 36 25—В.
Инкуо, г. 5, 6, 18, 19, 20, 24, 25, 26, 27, 47, 56, 57, 58 12—Д, 36 10—3.
Инокентьевская, д. 33 15—Е.
Инокентьевка, д. 33 13—3.
Инокентьевская, ст. ж. д. 30 17—И, 31 5—Д, 32 3—Г.
Инокентьевская, стн. 5, 6, 18, 19, 20, 23, 24, 25, 26, 27, 47, 56, 57, 58 12—Д, 33 11—Е, 36 11—Ж.
Инокентьевский, пр. Амур. обл. (по рѣкѣ Селемджѣ) 33 13—Г.
Инокентьевский, пр. Амур. обл. 33 10—В, 36 11—Е.
Инокентьевский, пр. Забайкал. обл. 31 9—Г, 32 7—В, 33 2—В, 36, 8—Е.
Иняхъ, с. 31 13—Б.
Ирскойский, пнк. 34 17—Е, 35, 41 17—Б.
Иртышъ, с. 36 23—В.
Ирская, с. 5, 6, 18, 19, 20, 23, 24, 25, 26, 27, 47, 56, 57, 58 14—Г, 36 14—Д.
Иръ, ст. ж. д. 33 13—Е, 36 12—Ж.
Иръ, р. 33 13—Е.
Иръльчекъ, г. хр. 35, 41 16—Е.
Иръльчекъ, р. 35, 41 16—Е.
Иръкино, с. 28 16—3, 29 6—Б, 30 6—К.
Иръ, р. Томск. губ., Барнаул. уѣз. 28 17—Д, 29 7—Д, 30 7—Н, 34 18—Г, 38 4—В.
Иръ, р. Томск. губ. и уѣз. 28 18—К, 29 8—Г, 30 8—М, 38 4—Б.
Иръ, р. Томск. губ., Зминогор. уѣз. 29 7—Е, 34 18—Д, 38 4—Г.
Иръ, р. Камчат. обл. 36 14—Г.
Ирътова, с. 28 14—К, 29 4—Г, 34 15—В, 38 1—Б.
Иръба, с. 30 15—К, 31 3—Б.
Иръбское, с. 30 13—М, 36 5—Д.
Иръбисту, гр. 38 6—Д.
Иръбитъ, г. 5, 6, 18, 19, 20, 23, 24, 25, 26, 27, 47, 56, 57, 58 6—Г, 28 7—И.
Иръбитъ, р. 28 6—И.
Иръбулан, р. 30 18—Е.
Иръгень, оз. и с. 31 10—Е, 32 8—Д, 33 2—Г.
Иръгизъ, г. 5, 6, 18, 19, 20, 23, 24, 25, 26, 27, 47, 56, 57, 58 6—Д, 34 7—Е, 35, 41 7—Б.
Иръгизъ, р. 34 7—Е.
Иръгизъ В., р. 5, 6, 18, 19, 20, 23, 24, 25, 26, 27, 47, 56, 57, 58 4—Г.
Иръгунишъ, с. 5, 6, 18, 19, 20, 23, 24, 25, 26, 27, 47, 56, 57, 58 18—В, 36 23—В.
Иръмель, гр. 34 6—В.
Ирънта, р. 30 17—3.
Иръштамъ, укр. 35, 41 13—Ж.
Иръшай, ур. 34 8—3, 35, 41 8—Г.
Иръшайева, с. 5, 6, 18, 19, 20, 23, 24, 25, 26, 27, 47, 56, 57, 58 9—Г, 30 14—К, 31 2—Б, 36 5—Д.
Иръшайева, з. 30 15—К, 31 3—Б.
Иръшайева, р. 30 14—К, 31 2—Б, 36 5—Д.
Ирътутская губернія 5, 6, 18, 19, 20, 23, 24, 25, 26, 27, 47, 56, 57, 58 9—Г.
Ирътутская, с. 33 17—Г.
Ирътутское, с. 30 12—Л.
Ирътутскъ, г. 5, 6, 18, 19, 20, 23, 24, 25, 26, 27, 47, 56, 57, 58 10—Г, 30 18—Н, 31 6—Д, 32 4—Г, 36 6—Е.
Ирътутъ, р. 30 16—О, 31 4—Е, 32 2—Д, 36 6—Е.
Ирътутское, с. 28 16—К, 29 6—Г, 30 6—М, 34 17—В, 38 3—Б.

Ирътутъ, р. 34 3—Д.
Ирътутъ (Красный Яр), г. 5, 6, 18, 19, 20, 23, 24, 25, 26, 27, 47, 56, 57, 58 7—Г, 28 13—Л, 29 3—Д, 34 14—Г.
Ирътутъ, р. 5, 6, 18, 19, 20, 23, 24, 25, 26, 27, 47, 56, 57, 58 6—Г, 7—Г, 28 13—И, 10—3, 29 3—В, 5—Е, 34 14—Б, 16—Д, 18—Е, 38 3—Г.
Ирътутъ Черный, р. 34 19—Ж.
Иръевскій, с. 30 15—Г, 16—Г.
Иръева, р. Арханг. губ. 28 3—Д.
Иръева, р. Енисейск. губ. 30 11—И.
Иръевскентъ, с. 35, 41 12—Е.
Иръень, р. 34 12—Е, 35, 41 12—Б.
Иръетское, с. 28 8—И, 34 9—Б.
Иръеть, с. 28 6—И.
Иръеть, р. 28 8—И, 34 8—Б.
Иръиль-куль, ст. ж. д. 5, 6, 18, 19, 20, 23, 24, 25, 26, 27, 47, 56, 57, 58 7—Г, 28 11—К, 34 12—В.
Иръинское, оз. 31 9—Д, 32 7—Г, 33 2—Г, 39 2—Б.
Иръскандертъ, с. 35, 41 11—Е.
Иръскандертъ, ст. ж. д. 35, 41 4—Ж.
Иръскунова, с. 5, 6, 18, 19, 20, 23, 24, 25, 26, 27, 47, 56, 57, 58 8—В, 30 9—3.
Иръсла, с. 35, 41 9—Ж.
Иръсла, мог. 34 14—3, 35, 41 14—Г.
Иръсматы, с. 35, 41 14—Д.
Иръсматы, р. 35, 41 14—Д.
Иръсмык-куль, оз. 5, 6, 18, 19, 20, 23, 24, 25, 26, 27, 47, 56, 57, 58 7—Д, 35, 41 15—Д.
Иръстанъ, р. 30 22—В.
Иръстокъ, с. 31 6—Д, 32 4—Г.
Иръстомино (—а) с. 32 10—Г, 33 5—Г, 39 5—Б.
Иръстоженское, с. 28 10—И, 34 11—Б.
Иръстакія, юр. 28 10—И, 34 11—Б.
Иръсфганъ, г. 5, 6, 18, 19, 20, 23, 24, 25, 26, 27, 47, 57, 58 5—Е.
Иръсфара, с. 35, 41 12—Е.
Иръсфара, р. 35, 41 12—Ж.
Иръсфатъ, с. 29 10—Г, 30 10—М.
Иръсфана, с. 5, 6, 18, 19, 20, 23, 24, 25, 26, 27, 47, 56, 57, 58 16—В.
Иръсфудъ, оз. 29 10—Г, 30 10—М.
Иръсфудъ, оз. 34 15—Е, 35, 41 15—Б.
Иръсфудская, стн. 28 6—К, 34 7—В.
Иръсфудское, с. 5, 6, 18, 19, 20, 23, 24, 25, 26, 27, 47, 56, 57, 58 7—Г, 28 16—К, 29 6—Г, 34 17—В.
Иръсфудъ, пр. 36 25—Д.
Иръсфуртъ, о-въ 36 15—Ж.
Иръсфукъ, к. 34 11—3, 35, 41 11—Г.
Иръча, р. 5, 6, 18, 19, 20, 23, 24, 25, 26, 27, 47, 56, 57, 58 8—Г, 28 15—К, 29 4—Г, 34 15—В.
Иръчанъ, с. 5, 6, 18, 19, 20, 23, 24, 25, 26, 27, 47, 56, 57, 58 18—В.
Иръчара, гр. 33 17—Е, 36 14—Ж.
Иръчинское В., с. 28 14—К, 29 4—Г, 34 15—В.
Иръчинское, с. Томск. губ. 28 15—И, 29 5—В, 34 16—Б.
Иръчинское, с. Камчат. обл. 36 16—Д.
Иръчора, с. 31 8—Б.
Иръша, р. 29 8—Д, 34 19—Г, 38 5—В.
Иръшавъ-Джакевъ, р. 34 6—И, 35, 41 6—Д.
Иръшермъ, гр. 28 5—Ж.
Иръшимскій, п. 5, 6, 18, 19, 20, 23, 24, 25, 26, 27, 47, 56, 57, 58 6—Г, 28 9—М, 34 10—Д.
Иръшимское, с. 29 9—В, 30 9—Л.
Иръшимъ, г. 5, 6, 18, 19, 20, 23, 24, 25, 26, 27, 47, 56, 57, 58 6—Г, 28 10—И, 34 11—Б.
Иръшимъ, р. 5, 6, 18, 19, 20, 23, 24, 25, 26, 27, 47, 56, 57, 58 6—Г, 28 9—М, 34 10—Д.
Иръшимское, с. 29 9—В, 30 9—Л.
Иръшимъ, г. 5, 6, 18, 19, 20, 23, 24, 25, 26, 27, 47, 56, 57, 58 6—Г, 28 10—И, 34 11—Б.
Иръштыкъ, р. 35, 41 16—Е.
Иръш-Гарышъ, гр. 29 8—Ж, 34 19—Е.
Иръш-Кемъ, р. 29 11—Е, 30 11—О.
Иръшлевское, с. 28 9—И.
Иръшо, о-въ 5, 6, 18, 20, 23, 24, 25, 26, 27, 47, 56, 57, 58 14—Д, 33 16—И, 36 14—3.
Иръшо, г. хр. 30 19—3, 36 7—Г.
Иръшо, р. 30 18—3, 36 7—Г.
Иръш-Коль, оз. 29 10—Е, 30 10—О.
Иръшту, гр. 38 6—Д.
Иръсукъ, р. 30 13—И.
Иръсуды, с. 29 9—Е, 38 6—Г.
Иръсугама, г. 5, 6, 18, 20, 23, 24, 25, 26, 27, 47, 56, 57, 58 13—Е.
Иръсолтанъ, с. 35, 41 8—3.
Иръсолтанъ, ст. ж. д. 35, 41 7—3.
Иръсолто, р. 29 8—Е, 34 19—Д, 38 5—Г.
Иръсудъ-еланъ, к. 35, 41 7—Ж.
Иръсудерскія, юр. 28 9—Г.
Иръоново, с. 30 14—Г.
Иръоръ, с. 36 24—В.
Иръохъ, г. хр. 30 19—Ж.
Ирър, г. 5, 6, 18, 19, 20, 23, 24, 25, 26, 27, 47, 56, 57, 58 9—Г, 30 16—М, 31 4—Г, 32 1—Г, 36 5—Е.
Иръръ-яго, р. 5, 6, 18, 19, 20, 23, 24, 25, 26, 27, 47, 56, 57, 58 7—В, 28 14—Д, 30 4—Ж.

Иръха, ст. ж. д. 5, 6, 18, 19, 20, 23, 24, 25, 26, 27, 47, 56, 57, 58 5—Е, 35, 41 6—3.
Иръхака-кала, с. 35, 41 6—3.
Иръхаданъ, с. 35, 41 11—3.
Иръхаинское, с. 28 14—К, 29 4—Г, 34 15—В.
Иръхаимъ, укр. 5, 6, 18, 19, 20, 23, 24, 25, 26, 27, 47, 56, 57, 58 6—Д, 35, 41 8—Ж.
Иръхаимъ, мс. 28 3—Б.
Иръхаимова, с. Томск. губ., Зминогор. уѣз. 29 7—Д, 30 7—Н, 34 18—Г, 38 4—В.
Иръхаимова, с. Томск. губ., Зминогор. уѣз. 29 7—Е, 34 18—Д, 38 4—Г.
Иръхаимское, с. 31 7—Е, 32 5—Д.
Иръхаимы, к. 35, 41 3—Д.
Иръхаимова, с. 5, 6, 18, 19, 20, 23, 24, 25, 26, 27, 47, 56, 57, 58 16—В, 36 18—В.
Иръхаимовка, с. 30 17—Л, 31 5—В.
Иръхаимаръ, п. ст. 35, 41 10—Ж.
Иръхаимовскъ, с. 38 5—Г.
Иръхаимо, р. 28 5—3.
Иръхаимская бух., с. 33 17—Г.
Иръхаим-Вамаръ, с. 35, 41 12—3.
Иръхаим-Моръ, ст. ж. д. 35, 41 8—И.
Иръхаим-Хумбъ, с. 35, 41 12—Ж.
Иръхаимова, р. 5, 6, 18, 19, 20, 23, 24, 25, 26, 27, 47, 56, 57, 58 11—Г, 31 12—Г, 32 10—В, 33 5—В, 36 9—Д.
Иръхаим-Куль, оз. 34 15—Ж, 35, 41 15—В.
Иръхаимаръ, р. 5, 6, 18, 19, 20, 23, 24, 25, 26, 27, 47, 56, 57, 58 11—Г, 31 12—Г, 32 10—В, 33 5—В, 36 9—Д.
Иръхаимо, р. 28 10—3.
Иръхаимо, с. 35, 41 11—Е.
Иръхаимовская, ст. ж. д. 28 13—К, 29 3—Г, 34 14—В.
Иръхаимовскій, г. хр. 29 6—Ж, 34 17—Е.
Иръхаимовъ, г. 5, 6, 18, 19, 20, 24, 25, 26, 27, 47, 56, 57, 58 11—Д.
Иръхаимовская, стн. 39 6—В.
Иръхаимовъ В., с. 39 6—В.
Иръхаимовъ, оз. 28 11—Л, 34 12—Г.
Иръхаимова В., с. 31 8—Б.
Иръхаимова Н., с. 30 19—К, 31 7—Б.
Иръхаимовка, с. 38 5—Б.
Иръхаимовскій, пнк. 29 3—Д, 34 14—Г.
Иръхаимов-Кырганскій, п. 34 5—Е.
Иръхаимовъ, г. 34 2—Е.
Иръхаимовы (Верховскія), юр. 28 14—И, 29 4—В.
Иръхаимовскія мысы, с. 29 6—Е, 34 17—Д, 38 4—Г.
Иръхаимо, р. 30 13—Д.
Иръхаимовская, с. 38 6—В.
Иръхаимо, г. 5, 6, 18, 19, 23, 27, 47, 57 3—Г.
Иръхаимовъ, с. 35, 41 17—Д.
Иръхаимовъ, юр. 28 14—И, 29 4—В.
Иръхаимовъ, р. 29 8—Ж, 34 19—Е.
Иръхаимовхата, гр. 30 21—Г, 36 8—Б.
Иръхаимо, р. Перм. губ. 5, 6, 18, 19, 20, 23, 24, 25, 26, 27, 47, 56, 57, 58 5—Г, 28 3—Ж.
Иръхаимо, р. Томск. губ. 28 9—Ж.
Иръхаимо, р. Томск. губ. 28 14—И, 29 4—В, 34 15—Б.
Иръхаимо, с. 36 18—Д.
Иръхаимовское, с. 30 12—Л.
Иръхаимовскъ, р. 30 9—И.
Иръхаимовская, с. 38 3—Б.
Иръхаимо, р. 29 7—Ж, 34 18—Е.
Иръхаимовскій, п. 34 7—Д.
Иръхаимов-Подольскъ, г. 5, 6, 19, 23, 27, 47, 57 2—Д.
Иръхаимо, з. 30 12—К, 36 4—Д.
Иръхаимо, д. Примор. обл. 33 13—3.
Иръхаимо, с. Забайкал. обл. 32 10—Д, 33 5—Д.
Иръхаимо, с. Сурь-дарьин. обл. 35, 41 13—Д.
Иръхаимо, с. Томск. губ. 28 9—И, 34 10—В.
Иръхаимо, с. Томск. губ. 28 17—К, 29 7—Г, 30 7—М, 34 18—В, 38 4—Б.
Иръхаимо Н., с. 33 10—Д.
Иръхаимо, р. Томск. губ. 29 8—Д, 34 19—Г, 38 5—В.
Иръхаимо, р. Енисейск. губ. 30 13—К.
Иръхаимо, гр. 39 3—В.
Иръхаимо, стн. 34 2—Д.
Иръхаимова балка, с. 35, 41 11—Д.
Иръхаимо-Озерная, стн. 34 4—Д.
Иръхаимъ-Самаръ, озера 34 1—Е.
Иръхаимовы, о-ва 30 6—Б.
Иръхаимовъ, г. хр. Камчат. обл. 36 18—Г.
Иръхаимовъ, г. хр. Примор. обл. 33 5—Д, 36 13—Е.
Иръхаимовъ, мс. 28 12—В.
Иръхаимовскій, п. 34 13—Д, 35, 41 13—А.
Иръхаимова, с. Енисейск. губ. 30 13—К.
Иръхаимова, с. Иркут. губ. 31 12—А, 36 9—Г.
Иръхаимовскій, зав. 28 6—И.
Иръхаимовскій, п. 28 7—К, 34 8—В.
Иръхаимо, с. Амур. обл. 28 10—Л, 34 11—Г.
Иръхаимо, с. Енисейск. губ., Дудин. уч. 30 6—В.
Иръхаимо, с. Енисейск. губ. и уѣз. 30 12—К.
Иръхаимо, с. Камчат. обл., Гижигин. уѣз. 5, 6, 18, 19, 20, 23, 24, 25, 26, 27, 47, 56, 57, 58 6—В, 28 8—В.
Иръхаимо, с. 34 3—Г.
Иръхаимо, п. ст. 35, 41 13—Д.
Иръхаимо, п. ст. 35, 41 13—Д.

Иръхаимо, гр. 38 7—В.
Иръхаимовскій, п. 34 4—Е.
Иръхаимо, г. 5, 6, 18, 19, 20, 23, 24, 25, 26, 27, 47, 56, 57, 58 7—Г, 28 15—К, 29 5—Г, 34 16—В, 38 2—Б.
Иръхаимо, ст. ж. д. 28 14—К, 29 4—Г, 34 15—В, 38 1—Б.
Иръхаимовъ, р. 34 3—Е.
Иръхаимо, зал. 35, 41 3—Г.
Иръхаимовская, стн. 39 4—В.
Иръхаимовскій, пнк. 29 4—Е, 34 15—Д.
Иръхаимо, мог. 34 2—Ж.
Иръхаимовскій, п. 32 11—Е, 33 6—Е, 39 6—Г.
Иръхаимова, с. 28 17—К, 29 7—Г, 30 7—М, 34 18—В, 38 4—Б.
Иръхаимо, г. 30 17—Л, 31 5—В.
Иръхаимо, ст. ж. д. 35, 41 3—Е.
Иръхаимова, с. 30 18—Л, 31 6—В.
Иръхаимова, с. 30 17—Л, 31 5—В.
Иръхаимо, п. ст. 35, 41 10—Ж.
Иръхаимо, с. 38 5—Г.
Иръхаимо, р. 28 5—3.
Иръхаимова бух., с. 33 17—Г.
Иръхаимо-Вамаръ, с. 35, 41 12—3.
Иръхаимо-Моръ, ст. ж. д. 35, 41 8—И.
Иръхаимо-Хумбъ, с. 35, 41 12—Ж.
Иръхаимо, р. 5, 6, 18, 19, 20, 23, 24, 25, 26, 27, 47, 56, 57, 58 11—Г, 31 12—Г, 32 10—В, 33 5—В, 36 9—Д.
Иръхаимо-Куль, оз. 34 15—Ж, 35, 41 15—В.
Иръхаимо, р. 5, 6, 18, 19, 20, 23, 24, 25, 26, 27, 47, 56, 57, 58 11—Г, 31 12—Г, 32 10—В, 33 5—В, 36 9—Д.
Иръхаимо, р. 28 10—3.
Иръхаимо, с. 35, 41 11—Е.
Иръхаимовская, ст. ж. д. 28 13—К, 29 3—Г, 34 14—В.
Иръхаимовскій, г. хр. 29 6—Ж, 34 17—Е.
Иръхаимо, г. 5, 6, 18, 19, 20, 24, 25, 26, 27, 47, 56, 57, 58 11—Д.
Иръхаимовская, стн. 39 6—В.
Иръхаимо В., с. 39 6—В.
Иръхаимо, оз. 28 11—Л, 34 12—Г.
Иръхаимова В., с. 31 8—Б.
Иръхаимова Н., с. 30 19—К, 31 7—Б.
Иръхаимовка, с. 38 5—Б.
Иръхаимовскій, пнк. 29 3—Д, 34 14—Г.
Иръхаимо-Кырганскій, п. 34 5—Е.
Иръхаимовъ, г. 34 2—Е.
Иръхаимовы (Верховскія), юр. 28 14—И, 29 4—В.
Иръхаимовскія мысы, с. 29 6—Е, 34 17—Д, 38 4—Г.
Иръхаимо, р. 30 13—Д.
Иръхаимовская, с. 38 6—В.
Иръхаимо, г. 5, 6, 18, 19, 23, 27, 47, 57 3—Г.
Иръхаимо, с. 35, 41 17—Д.
Иръхаимо, юр. 28 14—И, 29 4—В.
Иръхаимо, р. 29 8—Ж, 34 19—Е.
Иръхаимохата, гр. 30 21—Г, 36 8—Б.
Иръхаимо, р. Перм. губ. 5, 6, 18, 19, 20, 23, 24, 25, 26, 27, 47, 56, 57, 58 5—Г, 28 3—Ж.
Иръхаимо, р. Томск. губ. 28 9—Ж.
Иръхаимо, р. Томск. губ. 28 14—И, 29 4—В, 34 15—Б.
Иръхаимо, с. 36 18—Д.
Иръхаимовское, с. 30 12—Л.
Иръхаимовскъ, р. 30 9—И.
Иръхаимовская, с. 38 3—Б.
Иръхаимо, р. 29 7—Ж, 34 18—Е.
Иръхаимовскій, п. 34 7—Д.
Иръхаимо-Подольскъ, г. 5, 6, 19, 23, 27, 47, 57 2—Д.
Иръхаимо, з. 30 12—К, 36 4—Д.
Иръхаимо, д. Примор. обл. 33 13—3.
Иръхаимо, с. Забайкал. обл. 32 10—Д, 33 5—Д.
Иръхаимо, с. Сурь-дарьин. обл. 35, 41 13—Д.
Иръхаимо, с. Томск. губ. 28 9—И, 34 10—В.
Иръхаимо, с. Томск. губ. 28 17—К, 29 7—Г, 30 7—М, 34 18—В, 38 4—Б.
Иръхаимо Н., с. 33 10—Д.
Иръхаимо, р. Томск. губ. 29 8—Д, 34 19—Г, 38 5—В.
Иръхаимо, р. Енисейск. губ. 30 13—К.
Иръхаимо, гр. 39 3—В.
Иръхаимо, стн. 34 2—Д.
Иръхаимова балка, с. 35, 41 11—Д.
Иръхаимо-Озерная, стн. 34 4—Д.
Иръхаимъ-Самаръ, озера 34 1—Е.
Иръхаимовы, о-ва 30 6—Б.
Иръхаимовъ, г. хр. Камчат. обл. 36 18—Г.
Иръхаимовъ, г. хр. Примор. обл. 33 5—Д, 36 13—Е.
Иръхаимовъ, мс. 28 12—В.
Иръхаимовскій, п. 34 13—Д, 35, 41 13—А.
Иръхаимова, с. Енисейск. губ. 30 13—К.
Иръхаимова, с. Иркут. губ. 31 12—А, 36 9—Г.
Иръхаимовскій, зав. 28 6—И.
Иръхаимовскій, п. 28 7—К, 34 8—В.
Иръхаимо, с. Амур. обл. 28 10—Л, 34 11—Г.
Иръхаимо, с. Енисейск. губ., Дудин. уч. 30 6—В.
Иръхаимо, с. Енисейск. губ. и уѣз. 30 12—К.
Иръхаимо, с. Камчат. обл., Гижигин. уѣз. 5, 6, 18, 19, 20, 23, 24, 25, 26, 27, 47, 56, 57, 58 6—В, 28 8—В.
Иръхаимо, с. 34 3—Г.
Иръхаимо, п. ст. 35, 41 13—Д.
Иръхаимо, п. ст. 35, 41 13—Д.

Иръхаимо, с. Камчат. обл. и уѣз. 36 18—Д.
Иръхаимо, с. Тобол. губ., Ишим. уѣз. 28 10—К, 34 11—В.
Иръхаимо, с. Тобол. губ., Тюмен. уѣз. 28 8—И.
Иръхаимо, р. 33 12—Е.
Иръхаимо, с. Томск. губ., Барнаул. уѣз. 5, 6, 18, 19, 20, 23, 24, 25, 26, 27, 47, 56, 57, 58 8—Г, 28 16—Д, 29 6—Д, 34 17—Г, 38 3—В.
Иръхаимо, с. Томск. губ. и уѣз. 28 17—К, 29 7—Г, 30 7—М, 34 18—В, 38 4—Б.
Иръхаимо-Рыболовъ, с. 5, 6, 18, 19, 20, 23, 24, 25, 26, 27, 47, 56, 57, 58 13—Д, 33 14—Ж, 36 12—3.
Иръхаимо-Соля, гр. 30 22—В, 36 8—Б.
Иръхаимо-Сѣдло, гр. 36 18—В.
Иръхаимо, с. 28 14—К, 29 4—Г, 34 15—В.
Иръхаимовскія, юр. зим. 5, 6, 18, 19, 20, 23, 24, 25, 26, 27, 47, 56, 57, 58 8—В, 28 16—Ж, 29 6—А, 30 7—И.
Иръхаимовскія, юр. лѣт. 28 16—Ж, 29 6—А, 30 7—И.
Иръхаимо, мс. 5, 6, 18, 19, 20, 23, 24, 25, 26, 27, 47, 56, 57, 58 13—Г, 36 13—Д.
Иръхаимовскій, п. 34 6—Д.
Иръхаимо, р. 5, 6, 18, 19, 20, 23, 24, 25, 26, 27, 47, 56, 57, 58 15—Г, 36 17—Д.
Иръхаимо

Кара-бата, ст. ж. д. 35, 41 7-3.
Карабаша, р. 28 8-3.
Карабиль, г. хр. 35, 41 8-3.
Кара-буга, р. 34 18-Ж, 35, 41 18-В.
Карабузаский, зал. 5, 6, 18, 19, 20, 23,
24, 25, 26, 27, 47, 56, 57, 58 5-Д, 35,
41 3-Е.
Карабула, р. 30 14-К, 31 2-Б.
Карабулакская, стн. 5, 6, 18, 19, 20, 23,
24, 25, 26, 27, 47, 56, 57, 58 7-Д, 34
16-3, 35, 41 16-Г.
Карабулакская, п. 35, 41 14-Д.
Кара-булак, р. 34 14-Ж, 35, 41 14-В.
Кара-Булак, с. 34 18-Ж.
Карабулак, с. 30 14-Н, 31 3-Д.
Карабуль, р. 30 22-В.
Карабульская, с. 30 14-К, 31 2-Б, 36
5-Д.
Кара-Бурень, р. 30 15-Н, 31 3-Д.
Карабулакский форпост, с. 5, 6, 18, 19, 20,
23, 24, 25, 26, 27, 47, 56, 57, 58 5-Г,
34 6-Е.
Караважный, п. 33 11-Г.
Караваж, с. 35, 41 12-Е.
Карагайна, с. 38 6-В.
Карагайлинский, п. 28 8-Л, 34 9-Г.
Карагайна, с. 35, 41 16-Д.
Карагайская, стн. 34 6-Г.
Карагайская, юр. 28 10-И, 34 11-Б.
Карагайские кони 5, 6, 18, 19, 20, 23,
24, 25, 26, 27, 47, 56, 57, 58 7-Д, 34
13-Е, 35, 41 13-В.
Карагайды, ст. ж. д. 34 6-Е.
Карагайды-сай, с. 34 4-Е.
Карагайская, с. 32 12-Г, 33 7-Г, 39
7-Б.
Карагай, с. 35, 41 5-Ж.
Карагай, 38 6-Г.
Карагай 1, п. 30 13-Н.
Карагай 2, п. 30 13-Н.
Карагайский, о-в. 5, 6, 18, 19, 20, 23, 24,
25, 26, 27, 47, 56, 57, 58 16-Г, 36 18-Д.
Карагайское, с. 5, 6, 18, 19, 20, 23, 24, 25,
26, 27, 47, 56, 57, 58 16-Г, 36 18-Д.
Кара-дарья, р. Ферган. обл. 5, 6, 18, 19,
20, 23, 24, 25, 26, 27, 47, 56, 57, 58
7-Д, 35, 41 13-Е.
Кара-дарья, р. Самарканд. обл. 35, 41
10-Ж.
Караджальский, пнк. 29 7-Ж, 34 18-Е.
Кара-Дикань, с. 35, 41 13-Е.
Кара-када, с. 5, 6, 18, 19, 20, 23, 24, 25,
26, 27, 47, 56, 57, 58 5-Е, 35, 41 4-Ж.
Каракавская, гр. 29 9-Г, 30 9-М.
Кара-кастык, р. 35, 41 14-Д.
Каракемь, с. 38 6-Д.
Кара-Кенгирь, р. 5, 6, 18, 19, 20, 23, 24,
25, 26, 27, 47, 56, 57, 58 6-Д, 34 10-Е,
35, 41 10-Б.
Кара-Кеткен, ст. ж. д. 34 9-3, 35, 41
9-Г.
Кара-кичу, зал. 35, 41 3-Г.
Караковская, с. 5, 6, 18, 19, 20, 23, 24,
25, 26, 27, 47, 56, 57, 58 8-В, 30 7-3,
36 2-Г.
Караколь, р. Семиречен. обл., Пшпек. уѣз.
35, 41 13-Д.
Караколь, р. Семиречен. обл., Пржевал. уѣз.
35, 41 15-Е.
Кара-коль, р. Семиречен. обл., Лепсин. уѣз.
34 17-Ж, 35, 41 17-В.
Караколь Восточный, р. 35, 41 14-Д.
Каракольская, п. ст. 34 17-Ж, 35, 41
17-В.
Каракар, с. 32 9-Д, 33 4-Д, 39 4-В.
Кара-кудук, бив. п. ст. 34 7-Ж, 35, 41
7-В.
Кара-кудук, п. 34 12-Ж, 35, 41 12-В.
Кара-куль, с. 35, 41 8-Ж.
Кара-куль, ст. ж. д. 35, 41 8-Ж.
Кара-куль, оз. 35, 41 13-Ж.
Кара-Кульджа, р. 35, 41 13-Е.
Каракульская, стн. 28 7-К, 34 8-В.
Каракульский, п. 34 4-Д.
Кара-Кунгурь, ст. ж. д. 34 11-И, 35, 41
11-Д.
Караки, с. 35, 41 8-Ж.
Караки, р. 30 7-3.
Карамакчи, г. 5, 6, 18, 19, 20, 23, 24, 25,
26, 27, 47, 56, 57, 58 6-Д, 34 8-3, 35,
41 9-Г.
Карамарь, р. 30 22-Г.
Кара-мег-су, р. 35, 41 13-Е.
Кара-Мурт, с. 35, 41 11-Д.
Карамя, с. 5, 6, 18, 19, 20, 23, 24, 25, 26,
27, 47, 56, 57, 58 10-Г, 31 7-Г, 32
5-В, 36 7-Д.
Карамышев, с. 30 16-Л, 31 4-В.
Караобинский, пнк. 28 10-М, 34 11-Д.
Карапуз Н., с. 28 15-К, 29 5-Г, 34
16-В.
Карапачская, с. 5, 6, 18, 19, 20, 23, 24,
25, 26, 27, 47, 56, 57, 58 10-Г, 30 17-Л,
31 5-В.
Кара-сай, п. ст. 34 7-Е.
Кара-сай, р. 34 12-Ж, 35, 41 12-В.
Карасайский, п. 34 4-Е.
Карасаргь, оз. 34 2-Д.
Карацева, с. 28 17-К, 29 7-Г, 30 7-М,
34 18-В, 38 4-Б.
Карашино, с. 30 9-Е, 36 3-В.
Карасорский, пнк. 29 3-Е, 34 14-Д,
25, 26, 27, 47, 56, 57, 58 7-Д, 34 14-Е,
35, 41 14-Б.
Кара-сорь, оз. Семипал. обл., Каркарал. уѣз.
(три озера) 34 15-Е, 35, 41 15-В.
Кара-сорь, оз. Семипал. обл., Каркарал. уѣз.
34 14-Е, 35, 41 14-Б.
Кара-сорь, оз. Семипал. обл., Павлодар. уѣз.
29 4-Е, 34 14-Д.
Кара-сорь, оз. Семипал. обл. п. уѣз. 34
15-Д.
Кара-су, оз. 34 7-Д.
Кара-су, р. Семипал. обл. п. уѣз. 29 5-Е,
34 16-Д, 35, 41 16-А.
Кара-су, р. Семипал. обл., Зайсан. уѣз. 34
17-Е, 35, 41 17-Б.
Кара-су, р. Ферган. обл., Андижан. уѣз. 35,
41 13-Е.
Кара-су, р. Ферган. обл., Ошк. уѣз. 35, 41
13-3.
Кара-сувская, п. ст. 35, 41 15-Д.
Кара-суковское, с. Тобол. губ. 28 12-К, 29
2-Г, 34 13-Д.
Кара-суковское, с. Томск. губ. 5, 6, 18, 19,
20, 23, 24, 25, 26, 27, 47, 56, 57, 58,
7-Г, 28 15-Л, 29 5-Д, 34 16-Г, 38
2-Б.
Кара-суль, р. 5, 6, 18, 19, 20, 23, 24, 25,
26, 27, 47, 56, 57, 58 5-В, 28 15-К,
29 5-Г, 34 16-В, 38 2-Б.
Кара-сульская, ст. ж. д. 28 10-И, 34 11-Б.
Кара-сульское, с. Акмола. обл. 28 8-Л, 34
9-Г.
Кара-сульское, с. Тобол. губ. 28 10-И, 34
11-Б.
Кара-тагь, с. 35, 41 11-Ж.
Кара-тал, р. 34 15-3, 35, 41 15-Г.
Кара-таныха, р. 28 7-В.
Кара-Тасмырган, пер. 29 10-Е, 30 10-О,
38 7-Г.
Кара-тау, г. хр. 34 11-И, 35, 41 11-Д.
Кара-Тенгирь, ст. ж. д. 35, 41 3-Е.
Кара-Тепе, с. 35, 41 13-Е.
Кара-терень, оз. 34 7-И, 35, 41 7-Д.
Кара-томирский, пнк. 28 10-К, 34 11-В.
Кара-томуль, п-ов. 30 20-В.
Кара-тугай, ст. ж. д. 34 5-Д.
Кара-Тугай, бив. п. ст. 34 8-3, 35, 41
8-Г.
Кара-туз, с. 5, 6, 18, 19, 20, 23, 24, 25,
26, 27, 47, 56, 57, 58 9-Г, 30 12-Н.
Кара-Турук, с. 35, 41 15-Д.
Кара-Турук, р. 35, 41 15-Д.
Кара-тюбе, с. 35, 41 12-Е.
Кара-уба, бугор. 34 2-Д.
Кара-уба, гр. 34 4-Е.
Кара-узак, ст. ж. д. 34 9-3, 35, 41 9-Г.
Кара-Улахская, гр. 36 11-Б.
Караул-тюбе, с. 35, 41 12-Е.
Караул-куз, ст. ж. д. 35, 41 8-Ж.
Караул-узек, р. 34 16-Е, 35, 41 16-Б.
Караульское, с. 30 11-М.
Караульское, с. 28 9-И.
Караульчик, п. 34 14-3, 35, 41 14-Г.
Кара-Ункур, п. ст. 35, 41 14-Е.
Кара-уткульский, пнк. 29 7-Ж, 34 17-Е.
Кара-хобда, р. 34 5-Д.
Кара-чак, р. 30 9-Г.
Кара-чекская, п. ст. 35, 41 15-Г.
Кара-чино, с. 28 10-3.
Кара-чинское, с. 28 14-К, 29 4-Г, 34
15-В.
Кара-Чоборь, гр. 38 6-Г.
Кара-Чокать, ст. ж. д. 34 7-Ж, 35, 41
7-В.
Кара-Чумыш, р. 38 6-В.
Кара-эспе, р. 34 11-Ж, 35, 41 11-В.
Карабах, с. 29 6-Е, 34 17-Д, 38 3-Г.
Карабинская, юр. 28 9-И.
Карабастан, с. 36 16-В.
Карабинская, юр. 29 8-В, 30 8-К.
Каража, с. 34 6-К, 35, 41 6-Е.
Караганский, руд. 34 3-Г.
Караганский (Кенетай), п. 34 13-Д, 35,
41 13-А.
Караганское, с. Тобол. губ. 28 11-И, 34
12-Б.
Караганское, с. Томск. губ. 28 17-И,
29 7-В, 30 7-Л, 34 18-В.
Караган, гр. 29 6-Ж, 34 17-Е.
Караганское, с. 28 15-К, 29 5-Г, 34
16-В.
Караган, гр. 29 10-Д, 30 10-Н.
Караганский, с. 28 16-3, 29 6-Б, 30 6-К.
Караганская дуброва, с. 28 16-К, 29 6-Г,
34 17-В.
Караганский форпост, с. 28 16-К, 29 6-Г,
34 17-В.
Караган, ст. ж. д. 5, 6, 18, 19, 20, 23, 24,
25, 26, 27, 47, 56, 57, 58 8-Г, 28 16-К,
29 6-Г, 34 17-В, 38 2-Б.
Караган, р. 28 15-К, 29 5-Г, 34 16-В,
38 2-Б.
Карагань, р. 28 7-3.
Карагино, с. 5, 6, 18, 19, 20, 23, 24, 25,
26, 27, 47, 56, 57, 58 9-Г, 30 12-Л.
Карагополовское, с. 30 6-Г.
Карагино, с. 29 11-Г, 30 11-М.
Караинская Н., с. 31 7-В, 32 5-Б.
Караинга, р. 31 11-Д, 32 9-Г, 33 4-Г,
36 9-Е, 39 4-Б.
Караира, п. ст. 35, 41 16-Д.
Караиринский, г. 5, 6, 18, 19, 20, 23, 24,
25, 26, 27, 47, 56, 57, 58 7-Д, 34 14-Е,
35, 41 14-Б.
Каркаралы, гр. 34 14-Е, 35, 41 14-Б.
Каркорунга, с. 30 18-Л, 31 6-В.
Карауково, с. 36 17-В.
Карлыган, гр. 38 7-В.
Карлыканы, гр. 29 10-Е, 30 10-О, 38
7-Г.
Кармадунь, с. 31 9-Г, 32 7-В.
Карманкум, с. 5, 6, 18, 19, 20, 23, 24, 25,
26, 27, 47, 56, 57, 58 5-Б.
Кармановская, стн. 34 2-Е.
Карнак, к. 34 11-И, 35, 41 11-Д.
Карой, ур. 35, 41 15-Г.
Карпильская, с. 5, 6, 18, 19, 20, 23, 24, 25,
26, 27, 47, 56, 57, 58 13-Г, 36 13-Д.
Карпова, с. 38 4-Г.
Карпова (Кансаатовская), с. 30 9-3.
Карповское, с. 29 6-Е, 34 17-Д, 35, 41
17-А.
Карповы, о-ва 28 5-В.
Карпыковский, п. 34 7-Г.
Карская ворота, прл. 5, 6, 18, 19, 20, 23,
24, 25, 26, 27, 47, 56, 57, 58 5-В, 28
4-Б.
Карское море 5, 6, 18, 19, 20, 23, 24, 25,
26, 27, 47, 56, 57, 58 6-В, 28 5-Б, 30
3-В.
Карсь, г. 5, 6, 18, 19, 20, 23, 24, 25, 26,
27, 47, 56, 57, 58, 4-Д.
Карташево, с. 28 13-И, 29 3-В, 34
14-Б.
Картунь, с. 33 14-3.
Каруты, р. 30 10-Е.
Карши, с. 35, 41 9-Ж, 58 6-Е,
Кары-Бенть, п. ст. 35, 41 7-3.
Карымкарский, юр. 28 9-Е.
Карымова, с. 34 6-В.
Карымская, ст. ж. д. 32 9-Д, 33 4-Д,
39 4-В.
Карымское, с. 5, 6, 18, 19, 20, 23, 24, 25,
26, 27, 47, 56, 57, 58 11-Г, 32 8-Д,
33 3-Д, 36 8-Е.
Касаткина (Мельничная), с. 30 19-Л, 31
7-В, 32, 5-Г.
Каскален, р. 35, 41 15-Д.
Каспальская, с. 31 9-Г, 32 7-В, 36
8-Е.
Каслинский, зав. 28 6-К, 34 7-В.
Касмала, р. 28 17-Л, 29 7-Д, 34 18-Г,
38 4-В.
Каспийское море 5, 6, 18, 19, 20, 23, 24,
25, 26, 27, 47, 56, 57, 58 5-Е, 34 2-Ж,
35, 41 2-Е.
Касовское, оз. 29 10-Б, 30 10-К.
Касань, с. 35, 41 12-Е.
Кастахта, с. 38 5-Г.
Кастыр, гр. 30 18-Д, 36 7-В.
Кастыр, р. 30 19-Д.
Кась Б., р. 29 10-В, 30 10-К, 36 3-Д.
Кась М., р. 29 10-В, 30 10-К, 36 3-Д.
Касья, р. 38 5-Б.
Касьяново, с. 30 17-Л, 31 5-В.
Катав, р. 34 5-В.
Катав-Ивановский зав. 34 6-В.
Катаевская, с. 32 6-Д.
Катанга, р. 29 9-В, 30 9-К.
Катандинское Б., с. 5, 6, 18, 19, 20, 23,
24, 25, 26, 27, 47, 56, 57, 58 8-Г, 29
9-Е, 34 19-Д, 38 5-Г.
Катансу, п. 34 6-Д.
Катарамба, р. 30 15-3.
Катарбейский, п. 30 15-М, 31 3-Г.
Катское, с. 30 17-К, 31 5-Б.
Каттагань, к. 35, 41 9-Е.
Катта-кургань, г. 5, 6, 18, 19, 20, 23, 24,
25, 26, 27, 47, 56, 57, 58 6-Е, 35, 41
10-Ж.
Катта-кургань, ст. ж. д. 35, 41 9-Ж.
Катунская Верх. (Ярки), с. 38 5-В.
Катунские облака, гр. 29 8-Ж, 34 19-Е,
38 5-Д.
Катунское, с. 29 8-Д, 30 8-Н, 34 19-Г,
38 5-В.
Катуль, р. 5, 6, 18, 19, 20, 23, 24, 25, 26,
27, 47, 56, 57, 58 8-Г, 29 8-Е, 34
19-Е, 38 5-Г.
Катмыга, р. 28 13-3, 29 3-Б.
Катын-булак, к. 34 9-Ж, 35, 41 9-В.
Катынка, р. 30 17-Г.
Каульджурь, ст. ж. д. 34 6-Е.
Кауячи, с. 35, 41 11-Е.
Каурус, р. 35, 41 14-Д.
Кауфманская, ст. ж. д. 35, 41 11-Е.
Кауфманский, п. 5, 6, 18, 19, 20, 23, 24,
25, 26, 27, 47, 56, 57, 58 6-Д, 35, 41
11-Е.
Каушуть, ст. ж. д. 35, 41 6-3.
Кафирингань, с. 35, 41 11-Ж.
Кафирингань-дарья, р. 35, 41 10-3.
Кафганчинова, с. 38 5-А.
Кахани, р. 33 10-В.
Каббахская, стн. 34 6-Г.
Кача, ст. ж. д. 30 11-Л.
Каченди, р. 34 6-И, 35, 41 6-Д.
Качина, с. 30 17-Л, 31 5-В.
Качирский, п. 28 13-Л, 29 3-Д, 34
14-Г.
Качичума Верх., р. 30 17-Ж.
Качичума Ниж., р. 30 17-Ж.
Качкар, с. 28 6-К, 34 7-В.
Качкорский, п. 35, 41 14-Д.
Качурь, с. 5, 6, 18, 19, 20, 23, 24, 25, 26,
27, 47, 56, 57, 58 10-Г, 30 18-Н, 31
6-Д, 32 4-Г, 36 7-Е.
Кашановский, п. 28 8-Л, 34 9-Г.
Кашгарь, г. 5, 6, 18, 19, 20, 23, 24, 25,
26, 27, 47, 56, 57, 58 7-Е.
Кашгарь-тау, г. хр. 35, 41 14-Е.
Кашно, с. 29 6-Д, 34 18-Г, 38 3-В.
Кашкар-ата, оз. 34 6-Ж, 35, 41 6-В.
Кашелак Б., с. 30 16-М, 31 4-Д.
Калича, с. 29 8-Е, 34 19-Д, 38 5-Г.
Кваркенская, с. 5, 6, 18, 19, 20, 23, 24,
25, 26, 27, 47, 56, 57, 58 5-Г, 34 6-Г.
Квашинна, п. 33 13-Ж, 36 12-Ж.
Квашинно, с. 28 7-И.
Квельпарт, о-в. 5, 6, 18, 19, 20, 24, 25, 26,
27, 47, 56, 57, 58, 12-Е.
Кебезень, с. 29 9-Е, 38 6-Г.
Кебекь-сорь, оз. 34 12-Е, 35, 41 12-Б.
Кебекь, г. хр. 36 12-Д.
Кеберь, гр. 38 6-Г.
Кебинь Б., р. 35, 41, 15-Д.
Кебинь М., р. 35, 41 14-Д.
Кевакта, р. 31 11-Б.
Кегень, п. ст. 35, 41 16-Д.
Кегень, р. 35, 41 16-Д.
Кедонь, р. 5, 6, 18, 19, 20, 23, 24, 25, 26,
27, 47, 56, 57, 58 15-В, 36 17-В.
Кедровка, с. 29 8-Г, 30 8-М, 38 5-Б.
Кедровский, п. 33 13-Ж.
Кежемская, з. 30 16-К, 31 4-Б.
Кежемское, с. 30 17-Л, 31 5-В.
Кежма (Кежемское), с. 5, 6, 18, 19, 20, 23,
24, 25, 26, 27, 47, 56, 57, 58 9-Г, 30
16-К, 31 4-Б, 36 6-Д.
Кейзель, с. 28 13-И, 29 3-В, 34 14-Б.
Кейкли-Тогой, с. 35, 41 8-Е.
Кейнерский, п. 34 14-Д.
Кекурный, мс. 33 17-Е.
Кекурское, с. 30 12-Л.
Келать, г. 5, 6, 18, 19, 20, 23, 24, 25, 26,
27, 47, 56, 57, 58 5-Е.
Келесь, ст. ж. д. 35, 41 11-Е.
Кельф, с. 35, 41 10-3.
Келлеровское, с. 28 10-Л, 34 11-Г.
Келля, с. 35, 41 5-Ж.
Келля, ст. ж. д. 35, 41 5-Ж.
Кемдей, р. 36 9-Г.
Кемское, с. 30 12-Л.
Кемчик 1, с. 29 11-Е, 30 11-О.
Кемчик 2, с. 29 11-Е, 30 11-О.
Кемчик, р. 29 11-Е, 30 11-О.
Кемчуг (Кемчугское Б.), с. 5, 6, 18, 19,
20, 23, 24, 25, 26, 27, 47, 56, 57, 58 8-Г,
30 11-Л.
Кемчуг М., с. 30 11-Л.
Кемчуг (Кемчуг Б.), р. 30 11-Л, 36 4-Д.
Кемчуг М., р. 30 11-Л.
Кемь, р. 30 11-Л.
Кенга, р. 28 16-И, 29 6-В.
Кенге, с. 30 22-В, 36 8-Б.
Кенгь-кюль, оз. 30 20-В, 36 7-Б.
Кендекты, оз. 34 14-Д.
Кендерлык, с. 34 19-Ж.
Кендерлык, р. 34 19-Ж.
Кенетай (Караганский), п. 34 13-Д, 35,
41 13-А.
Кенманкаутыр, с. 36 20-Б.
Кенонское, с. 31 10-Д, 32 8-Г, 33 3-Г.
Кентарлау, долина 34 14-Ж, 35, 41
14-В.
Кентей-алинь, г. хр. 33 12-3.
Кентини, оз. 30 14-В.
Кенть, гр. 34 15-Е, 35, 41 15-Б.
Кень, с. 28 9-М, 34 10-Д.
Кеньга, с. 29 8-Е, 34 19-Д, 38 5-Г.
Кень-Юрхакан, п. ст. 36 12-Г.
Кенялакань, р. 30 19-Е.
Кенялакань, р. 30 20-Д.
Керак, ст. ж. д. 33 9-Г.
Кераль, р. 33 9-Г.
Керби, р. 33 14-Г.
Кербинский, сн. 5, 6, 18, 19, 20, 23, 24,
25, 27, 47, 56, 57, 58 13-Г, 33 15-Г,
36 13-Е.
Кереге-тась, гр. 34 14-Е, 35, 41 14-Б.
Керки, с. 5, 6, 18, 19, 20, 23, 24, 25, 26,
27, 47, 56, 57, 58 6-Е, 35, 41 9-3.
Керкучи, с. 38, 6-Г.
Кермине, с. 5, 6, 18, 19, 20, 23, 24, 25,
26, 27, 47, 56, 57, 58 6-Д, 35, 41 9-Е.
Кермине, ст. ж. д. 35, 41 9-Е.
Керри, гр. 36 21-В.
Керчь, г. 5, 6, 18, 19, 20, 23, 24, 26, 27,
47, 56, 57, 58 3-Д.
Кесковимь, зал. 36 25-Д.
Кесковимь, р. 36 25-Г.
Кетада, с. 36 14-Г.
Кетляк, с. 36 25-Г.
Кетмень, с. 35, 41 16-Д.
Кетмень, гр. 35, 41 16-Д.
Кетмень-Тюбе (Александровский), п. 5, 6, 18,
19, 20, 23, 24, 25, 26, 27, 47, 56, 57, 58
7-Д, 35 41 13-Е.
Кетское, с. 5, 6, 18, 19, 20, 23, 24, 25, 26,
27, 47, 56, 57, 58 8-Г, 28 17-3, 29
7-Б, 30 7-К.
Кетыкень, гр. 33 15-Ж.
Кетянь, р. 33 14-Ж.
Кеть Б., с. 30 11-Л.
Кеть М., с. 29 11-В, 30 11-Л.
Кеть, р. 5, 6, 18, 19, 20, 23, 24, 25, 26,
27, 47, 56, 57, 58 8-Г, 29 8-Б, 11-В,
30 8-Б, 11-В, 31 5-Б,
30 8-К, 11-Л, 36 4-Д.
Кеульское, с. 30 17-К, 31 5-Б.
Кеумь, р. 28 11-3, 29 1-Б.
Кечи-карой, оз. 28 11-К, 34 12-В.
Кивунь, г. хр. 33 15-Г.
Кигинта, р. 30 19-Ж.
Кизакское, с. 28 9-И, 34 10-В.
Кизикхемь, р. 30 14-Н, 31 2-Д.
Кизиль В., с. 34 6-Г.
Кизиль, р. 34 6-Г.
Кизиль-Тепе, ст. ж. д. 35, 41 9-Ж.
Кизильская, стн. 34 6-Г.
Кизи-Сасы-Тайга, гр. 38 7-В.
Кизулень, с. 35, 41 7-3.
Кизырь, р. 30 12-М.
Кильдима, р. 30 21-Б.
Кимдунь, р. 30 16-Г.
Кимпальей, с. 30 16-М, 31 4-Г.
Кимпальей, ст. ж. д. 30 16-М, 31 4-Г,
36 6-Е.
Кимпань, ст. ж. д. 33 12-Е.
Кимпань, р. 33 12-Е.
Киндосовь, юр. 28 11-Ж, 29 1-А.
Кинель В., р. 5, 6, 18, 19, 20, 23, 24, 25,
26, 27, 47, 56, 57, 58 6-Д.
Кинкили, с. 35, 41 7-И.
Кинтога-иерь, оз. 30 16-Б.
Кипарисова, д. 33 12-И.
Кипо-Кузаровский, юр. 28 12-И, 34 12-Б.
Кипчак, с. 34 6-И, 35, 41 6-Д.
Кипчак, с. 34 10-Е, 35, 41 10-Б.
Кипчак, оз. 34 11-Д, 35, 41 11-А.
Кипьева, гр. 36 18-Г.
Кирань, гр. 31 9-В, 32, 7-Б.
Кирпашах, р. 30 17-Г.
Киргизская, ст. ж. д. 34 6-Е.
Киргизский ауль, с. 35, 41 7-Е.
Кирей, оз. 34 11-Е, 35, 41 11-А.
Кирель, о-ва 35, 41 2-Г.
Кирента, р. 5, 6, 18, 19, 20, 23, 24, 25,
26, 27, 47, 56, 57, 58 10-Г, 31 7-Г,
32 5-В, 36 7-Д.
Киренский, п. 32 7-Е, 33 2-Е.
Кирмань, г. 5, 6, 18, 19, 20, 23, 24, 25,
26, 27, 47, 57, 58 5-Е.
Кирсановская, стн. 34 3-Д.
Кирьенское, с. 28 17-И, 29 7-В, 30
7-Л, 34 18-Б.
Киселево, с.

Ключевская, стн. 28 6—К, 34 7—В.
Ключевская, сопка 36 18—Д.
Ключевское, с. Забайкал. обл. 32 5—Д.
Ключевское, с. Енисейск. губ. 30 13—М.
Ключевское, с. Камчат. обл. 5, 6, 18, 19, 20, 23, 24, 25, 26, 27, 47, 56, 57, 58 16—Г, 36 17—Д.
Ключевское, с. Томск. губ. Барнаул. уяз. 5, 6, 18, 19, 20, 23, 24, 25, 26, 27, 47, 56, 57, 58 7—Г, 29 5—Д, 34 16—Г, 33 2—В.
Ключевское Н., с. 39 5—В.
Ключевской, пар. 30 17—О, 32 3—Д.
Ключи, д. 33 15—З, 36 13—З.
Ключи, п. 32 11—Д, 33 6—Д, 39 6—В.
Ключи, с. Амур. обл. 33 10—Д.
Ключи, с. Енисейск. губ. 30 15—К, 31 3—Б.
Ключи, с. Томск. губ. Барнаул. уяз. 38 1—Б.
Ключи, с. Томск. губ. Зыбнотор. уяз. 29 7—Ж, 34 18—Е.
Кмышское, с. 30 12—М.
Княжнинский, п. 34 6—Г.
Князевский, п. 28 12—И, 29 2—В, 34 13—Б.
Князевское, с. 28 17—И, 29 7—В, 30 7—Л.
Князь, р. 30 19—Д.
Кобдо, г. 5, 6, 18, 19, 20, 23, 24, 25, 26, 27, 47, 56, 57, 58 9—Д.
Кобдо, р. 5, 6, 18, 19, 20, 23, 24, 25, 26, 27, 47, 56, 57, 58 9—Д.
Кобырдагское, с. 28 12—И, 34 13—Б.
Кобича, р. 36 11—Г.
Кобь, с. 30 16—М, 31 4—Г.
Кова, с. 30 15—К, 31 3—Б.
Кова, р. Камчат. обл. 36 15—Г.
Кова, р. Енисейск. губ. 30 16—Л, 31 4—Б.
Ковальского, гр. 28 9—Г.
Ковна, г. 5, 6, 19, 23, 27 2—Г.
Коврижка, с. 33 10—Е.
Ковришки, гр. 36 14—Б.
Ковыкань, гр. 31 9—Г, 32 7—В, 33 2—В, 36 8—Д.
Когальдинг, с. 28 4—Е.
Когне-Пенде, с. 35, 41 8—З.
Когоженг, с. 36 26—Д.
Коджа, р. 34 14—Д.
Коджак, ст. ж. д. 35, 41 5—Ж.
Кодское, с. 28 8—И, 34 9—Б.
Коельская, стн. 28 6—К, 34 7—В.
Кожа, с. 38 6—В.
Кожаберген, мог. 34 11—Ж, 35, 41 11—В.
Кожва, р. 28 3—Д.
Кожва, с. 28 4—Д.
Кожениково, с. Томск. губ., Канск. уяз. 28 14—К, 29 4—Г, 34 15—В.
Кожениково, с. Томск. губ. и уяз. 28 17—И, 29 7—В, 30 7—Л, 34 18—Б.
Кожурла, ст. ж. д. 28 15—К, 29 5—Г, 34 16—В, 38 2—В.
Кожь-горть, юр. зм. 28 9—Д.
Козакевича, стн. 33 14—Е.
Козиха, с. 28 16—К, 29 6—Г, 34 17—В, 38 3—Б.
Козловка, с. 33 11—Д.
Козловская, с. 31 8—В, 32 6—Б, 36 7—Д.
Козловский, п. 33 13—Ж.
Козыревская, с. 36 17—Д.
Козмо-Демьянское, с. 33 11—Д.
Койбагорь, оз. 28 8—Л, 34 9—Г.
Койбинь, п. ст. 35, 41 16—Г.
Койва, р. 28 5—З.
Кой-Джарты, р. 35, 41 14—Е.
Койлюк, с. 36 13—Б.
Коймарская И. У., с. 30 16—О, 31 4—Е, 32 2—Д.
Койнова, с. 28 17—К, 29 7—Г, 30 7—М, 34 18—В, 38 4—Б.
Кой-юльг, г. 5, 6, 18, 19, 20, 23, 24, 25, 26, 27, 47, 56, 57, 58 12—Д.
Кокайты, с. 35, 41 10—З.
Кокандь, г. 5, 6, 18, 19, 20, 23, 24, 25, 26, 27, 47, 56, 57, 58 7—Д, 35, 41 12—Е.
Кокань, с. 35, 41 13—Е.
Кокань-бай, с. 35, 41 12—Е.
Кок-домбакты-гузь, оз. 34 14—Ж, 35, 41 14—В.
Кокора, оз. 30 15—В.
Кокорина, зм. 30 16—К, 31 4—Б.
Кокорина, с. 31 7—Е, 32 5—Д.
Кокпатасть, к. 35, 41 8—Д.
Кокпекты, г. 5, 6, 18, 19, 20, 23, 24, 25, 26, 27, 47, 56, 57, 58 8—Д, 29 6—Ж, 34 17—Е.
Кокпекты, р. 29 6—Ж, 34 17—Е.
Кок-сала, р. 34 16—Ж, 35, 41 16—В.
Коксу, р. Томск. губ. Бийск. уяз. 29 8—Е, 34 19—Д, 38 5—Г.
Коксу, р. Томск. г., Зыбнотор. уяз. 38 6—Д.
Кок-су, р. Семиречен. обл. 35, 41 15—Г.
Коксульская, стн. 35, 41 16—Г.
Коксулские бляки, гр. 38 4—Г.
Кокуй, п. 5, 6, 18, 19, 20, 23, 24, 25, 26, 27, 47, 56, 57, 58 11—Г, 32 10—Д, 33 5—Д, 36 9—Е, 39 5—В.
Кокуйдин-кузь, оз. 34 12—З, 35, 41 12—Г.
Кокуйская, с. Иркут. губ. 30 18—Л, 31 6—В.
Кокуйская, с. Енисейск. губ. 30 13—К.
Кокчетавский, ник. 5, 6, 18, 19, 20, 23, 24, 25, 26, 27, 47, 56, 57, 58 6—Д, 34 10—Д, 35, 41 10—А.

Кокчетавь, г. 5, 6, 19, 20, 23, 24, 25, 26, 27, 47, 56, 57, 58 6—Г, 28 10—Л, 34 11—Г.
Кокчетаву, гр. 28 10—Л, 34 11—Г.
Кок-тасть, р. 34 11—Ж, 35, 41 11—В.
Кокуй-Бельсу, р. 35, 41 13—Ж.
Кокша, р. 29 9—Е, 38 6—Г.
Кокшаль-тау, г. хр. 35, 41 15—Е.
Кокшарова (Коренное), зм. 30 6—Г.
Кокшарова, д. 33 13—З.
Кокь-джарь, р. 35, 41 16—Д.
Кокь-кия, г. хр. 35, 41 15—Е.
Кокь-мойнак, с. 35, 41 14—Д.
Кокь-Талы, р. 35, 41 16—Г.
Кокь-терекь, р. 35, 41 16—Г.
Коклак, гр. 38 6—В.
Колба, р. 30 12—М.
Колбиха, с. 29 8—В, 30 8—Л.
Колпа, р. 5, 6, 18, 19, 20, 23, 24, 25, 26, 27, 47, 56, 57, 58 5—В, 28 4—Ж.
Колгуевь, о-вь 5, 6, 18, 19, 20, 23, 24, 25, 26, 27, 47, 56, 57, 58 4—В.
Колгуяк, с. 28 15—З, 29 5—Б.
Колегусь, р. 30 8—И, 36 3—Г.
Колекь, р. 28 15—Ж, 29 5—А, 30 5—И.
Колесниковское, с. Тобол. губ., Курган. уяз. 28 8—К, 34 9—В.
Колесниковское, с. Тобол. губ., Ялуторов. уяз. 28 9—И, 34 10—Б.
Колзакова, мс. 28 4—Б.
Колкынак, юр. 28 15—З, 29 5—Б.
Кол-курдай, р. 34 16—Е, 35, 41 16—Б.
Колмада, р. 30 10—В.
Колмакова, с. 28 11—К, 34 12—В.
Коловское, с. 36 17—Е.
Колодезний, п. 28 9—Л, 34 10—Г.
Коломенский, п. 34 7—Г.
Колония, ст. ж. д. 28 13—К, 29 3—Г, 34 14—В.
Колонь, с. 30 13—Л.
Колпакова (Иккуачь), с. 36 16—Д.
Колпаковское, с. 34 17—З, 35, 41 17—Г.
Колпашево, с. 5, 6, 18, 19, 20, 23, 24, 25, 26, 27, 47, 56, 57, 58 8—Г, 28 17—З, 29 6—Б, 30 6—К.
Колчакь, о-вь 30 14—А.
Колмеданское, с. 28 7—И.
Коль-симь, р. 30 10—К.
Колыванское, с. 5, 6, 18, 19, 20, 23, 24, 25, 26, 27, 47, 56, 57, 58 8—Г, 29 6—Е, 34 17—Д, 38 4—Г.
Колывань, г. 5, 6, 18, 19, 20, 23, 24, 25, 26, 27, 47, 56, 57, 58 8—Г, 28 16—К, 29 6—Г, 30 6—М, 34 17—В, 38 4—Б.
Колыма, р. 5, 6, 18, 19, 20, 23, 24, 25, 26, 27, 47, 56, 57, 58 14—В, 36 15—Г.
Колымская, с. 5, 6, 18, 19, 20, 23, 24, 25, 26, 27, 47, 56, 57, 58 15—В, 36, 17—В.
Колымский, г. хр. 5, 6, 18, 19, 20, 23, 24, 25, 26, 27, 47, 56, 57, 58 14—В, 36 16—Г.
Колымскъ Верх., с. 5, 6, 18, 19, 20, 23, 24, 25, 26, 27, 47, 56, 57, 58 14—В, 36 16—В.
Колымскъ Ниж., с. 5, 6, 18, 19, 20, 23, 24, 25, 26, 27, 47, 56, 57, 58 15—В, 36 18—В.
Колымскъ Средин., с. 5, 6, 18, 19, 20, 23, 24, 25, 26, 27, 47, 56, 57, 58 15—В, 36 16—В.
Колымское, с. 29 9—В, 30 9—Л.
Колмычево, с. 34 4—Г.
Коль, р. 33 17—Г.
Кольцово, с. 29 10—Г, 30 10—М.
Кольцовский, п. 29 12—Л, 34 13—Г.
Кольчугино, с. 29 8—Г, 30 8—М, 38 5—Б, 58 8—Г.
Колыбакинский, п. 33 13—Ж.
Колычинская, губа 5, 6, 18, 19, 20, 23, 24, 25, 26, 27, 47, 56, 57, 58 18—В.
Командорские, о-ва 5, 6, 18, 19, 20, 23, 24, 25, 26, 27, 47, 56, 57, 58 16—Г, 36 19—Д.
Комарова, с. Томск. губ. 28 18—К, 29 8—Г, 30 8—М, 38 5—Б.
Комарова, с. Якутск. обл. 5, 6, 18, 19, 20, 23, 24, 25, 26, 27, 47, 56, 57, 58 15—В, 36 17—В.
Комаровское, с. 30 13—Л.
Комаровы, юр. 28 14—Ж, 29 4—А.
Комиссаровка, с. 33 10—Д.
Комо, р. 30 14—К, 31 2—Б.
Комой, с. 30 18—И, 31 6—Д, 32 4—Г.
Комсино, с. 30 10—И.
Комское, с. 29 11—Г, 30 11—М.
Конгода, р. 30 21—Д.
Конда, р. Тобол. губ. 28 8—З, 10—Ж.
Конда, р. Забайкал. обл. 31 10—Д, 32 8—Г, 33 3—Г, 36 8—Е.
Кондаки, с. 30 12—Л.
Кондинское (Монастырь), с. 5, 6, 18, 19, 20, 23, 24, 25, 26, 27, 47, 56, 57, 58 6—В, 28 9—Е.
Кондома, р. 29 9—Д, 30 9—И, 38 6—В.
Кондратовский, п. 34 13—Д, 35, 41 13—А.
Кондратьева, с. Томск. губ. 38 4—Д.
Кондратьева, с. Енисейск. губ. 5, 6, 18, 19, 20, 23, 24, 25, 26, 27, 47, 56, 57, 58 9—Г, 30 14—Л, 31 2—В, 36 5—Д.
Кондуй, п. 39 5—В.
Кондуковы, юр. 29 9—Б, 30 9—К.
Конды-Карасу, п. 34 6—Д.
Конецво, с. 28 11—И, 34 12—Б.

Коневская, с. 28 15—К, 29 5—Г, 34 16—В, 38 2—Б.
Конечное, оз. 30 14—В.
Конечный, с. 30 20—Б, 36 7—Б.
Конку, р. 30 20—Д.
Коннинг, р. 30 17—И, 31 5—Д.
Конногвардейский, п. 35, 41 11—Е.
Конвалова, с. Иркут. губ. 30 17—Л, 31 5—В.
Конвалова, с. Енисейск. губ. 5, 6, 18, 19, 20, 23, 24, 25, 26, 27, 47, 56, 57, 58 9—Г, 30 15—Л, 31 3—В, 36 6—Д.
Конвалово, с. 30 17—И, 31 5—Д.
Конваловский, п. 5, 6, 18, 19, 20, 23, 24, 25, 26, 27, 47, 56, 57, 58 6—Г, 28 9—Л, 34 10—Г.
Коновка, р. 36 8—В.
Коновский, с. 30 15—Г.
Коновское, с. 30 9—Е, 36 3—В.
Конпина, р. 36 8—Г.
Константиновка, п. 33 10—Е.
Константиновка, д. Примор. обл., Иман. уяз. 33 13—З, 36 13—Ж.
Константиновка, д. Примор. обл., Хабаров. уяз. 33 14—Е.
Константиновка, с. Семиречен. обл. 34 17—З, 35, 41 17—Г.
Константиновка, с. Амур. обл. 33 11—Д.
Константиновская, п. ст. 35, 41 14—Д.
Константиновская, быв. п. ст. 34 7—Ж, 35, 41 7—В.
Константиновский, п. Тургайск. обл., Кустанайск. уяз. 28 7—Л, 34 8—Г.
Константиновский, п. Тургайск. обл., Кустанайск. уяз. 34 7—Г.
Константиновский, п. Сурь-дарьин. обл. 35, 41 11—Е.
Константиновский постъ 5, 6, 18, 19, 20, 23, 24, 25, 26, 27, 47, 56, 57, 58 13—Д, 33 16—Е, 36 13—Ж.
Константиновское, с. Акмол. обл. 28 9—Л, 34 10—Г.
Константиновское, с. Томск. губ. 28 13—К, 29 3—Г, 34 14—В.
Константиновъ камень, гр. 28 8—В.
Константин, мс. 36 26—Д.
Конторское, с. 30 14—Л, 31 2—В, 36 5—Д.
Конту, ст. ж. д. 34 7—Ж, 35, 41 7—В.
Конур-кульджа, гр. 34 14—Е, 35, 41 14—Б.
Конурсайский, п. 34 4—Е.
Конурзуль, долина 35, 41 15—Д.
Ковурь-олень, п. ст. 35, 41 16—Г.
Конь, р. 34 11—Д, 35, 41 11—А.
Коньки, с. 31 11—А, 36 8—Г.
Конюховский, п. 28 11—К, 34 12—В.
Кона, р. 35, 41 14—Д.
Кональ, г. 5, 6, 18, 19, 20, 23, 24, 25, 26, 27, 47, 56, 57, 58 7—Д, 34 16—З, 35, 41 16—Г.
Коналы, р. 35, 41 14—Г.
Копанинская, п. ст. 34 7—Е.
Копеть-Дагь, г. хр. 35, 41 5—Ж.
Копна, гр. 28 18—К, 29 8—Г, 30 8—М, 34 19—В.
Копи, р. 33 16—Е.
Копру, с. 31 13—Б.
Копульская, стн. 39 5—В.
Копь-Кургань, мог. 35, 41 14—Е.
Копь-мола, мог. 34 15—З, 35, 41 15—Г.
Копь-муза, ст. ж. д. 34 6—Ж, 35, 41 6—В.
Копыдакь, оз. 30 8—З, 36 3—Г.
Копылово, с. 30 18—И, 31 6—Д, 32 4—Г.
Копышево, с. 28 13—К, 29 3—Г, 34 14—В.
Корга, с. 30 10—Г.
Корга, Б., мс. 30 18—В.
Коргинская, с. 5, 6, 18, 19, 20, 23, 24, 25, 26, 27, 47, 56, 57, 58 11—Г, 31 9—Г, 32 7—В.
Коргонские бляки, гр. 29 7—Е, 34 18—Д, 38 5—Г.
Корда, с. 30 17—М, 31 5—Г.
Корейский, зал. 5, 6, 18, 19, 20, 24, 25, 26, 27, 47, 56, 57, 58 12—Е.
Коренное, с. 5, 6, 18, 19, 20, 23, 24, 25, 26, 27, 47, 56, 57, 58 8—Б, 30 10—Г, 36 3—В.
Коренное (Кокшарова), зм. 30 6—Г.
Коренное-Филиппово, с. 30 14—Г.
Кореновое, с. 5, 6, 18, 19, 20, 23, 24, 25, 26, 27, 47, 56, 57, 58 8—Б, 30 7—Г.
Корья 5, 6, 18, 19, 20, 24, 25, 26, 27, 47, 56, 57, 58 12—Е.
Коржункульский, п. 5, 6, 18, 19, 20, 23, 24, 25, 26, 27, 47, 56, 57, 58 6—Г.
Корита, р. 30 15—Д.
Коркино, с. 30 12—Л.
Коркиновское, с. Тобол. губ., Турин. уяз. 28 7—И.
Коркиновское, с. Тобол. губ., Ялуторов. уяз. 28 8—И, 34 9—Б.
Коркодонь, р. 5, 6, 18, 19, 20, 23, 24, 25, 26, 27, 47, 56, 57, 58 15—В, 36 16—Г.
Коркунова, с. 28 7—З.
Кормиловка, ст. ж. д. 28 12—К, 29 2—Г, 34 13—В.
Кормилово, с. 28 7—З.
Корнево, с. 28 13—И, 29 3—В, 34 14—Б.
Кормиловка, д. 33 13—И.
Кормиловка, п. ст. 5, 6, 18, 19, 20, 23, 24, 25, 26, 27, 47, 56, 57, 58 7—Д, 35, 41 12—Д.
Корнилово, с. Енисейск. губ. 29 10—Г, 30 10—М.

Корнилово, с. Амур. обл. 33 11—Г.
Корное, гр. 30 17—Ж.
Корнѣвский, п. 28 10—К, 34 11—В.
Коробейникова, с. 30 17—Л, 31 5—В.
Коробейниково, с. Томск. губ., Барнаул. уяз. 29 6—Д, 34 17—Г, 38 3—В.
Коробейниково, с. Томск. губ., Бийск. уяз. 29 7—Д, 34 18—Г, 38 4—В.
Коробиха, с. 38 5—Д.
Кородакутерь, р. 30 17—В.
Корой, п. 28 14—Л, 29 5—Д, 34 15—Г, 38 1—В.
Корой, с. 30 16—М, 31 4—Г.
Королева, с. 30 16—Л, 31 4—В.
Королевское, с. 30 8—К, 34 9—В.
Королонь, с. 5, 6, 18, 19, 20, 23, 24, 25, 26, 27, 47, 56, 57, 58 11—Г, 31 11—В, 32 9—Б, 36 9—Д.
Коростелево, с. 30 13—М.
Коростелевское, с. 38 3—Г.
Короткихъ А., з. 31 7—Б, 32 5—А.
Коротковская, с. 31 8—В, 32 6—Б, 36 7—Д.
Коротковское, с. 32 6—Д.
Корсакова, с. 30 17—Л, 31 5—В.
Корсакова, д. 33 12—И.
Корсаковские, о-ва 30 6—В.
Корсаковский, п. Амур. обл. 33 10—Д.
Корсаковский, п. Примор. обл. 33 14—Е.
Корс-акты, р. 34 10—И, 35, 41 10—Д.
Корсинское, с. 28 12—И, 29 2—В, 34 13—Б.
Корфа бар., бух. 5, 6, 18, 19, 20, 23, 24, 25, 26, 27, 47, 56, 57, 58 16—Г, 36 19—Д.
Корфовская, ст. ж. д. 33 14—Е.
Корфовский, п. Забайкал. обл. 32 8—Е, 33 3—Е, 39 3—Г.
Корфовский, п. Амур. обл. 33 10—Д.
Корчуганова, с. 28 18—К, 29 8—Г, 30 8—М, 38 5—Б.
Коршайский, п. 28 7—З.
Коршунова, с. 31 8—Б.
Корь-Бильги, р. 29 7—А, 30 7—И.
Корьякское, с. 36 17—Е.
Корьяцкая, гр. 36 17—Е.
Косая степь, с. 5, 6, 18, 19, 20, 23, 24, 25, 26, 27, 47, 56, 57, 58 10—Г, 31 6—Д, 32 5—Г.
Кос-булакь, к. 34 5—З, 35, 41 5—Г.
Кос-булакь, оз. 34 5—З, 35, 41 5—Г.
Косенки, юр. 28 16—З, 29 7—Б, 30 6—К.
Косесь, р. 29 7—А, 30 7—И.
Косиха, с. 28 18—Л, 29 8—Д, 30 8—И, 34 19—Г, 38 5—В.
Кос-кудукь, к. Тургайск. обл. 34 9—Ж, 35, 41 9—В.
Кос-кудукь, к. Акмол. обл. 34 11—З, 35, 41 11—Г.
Кос-кудукь, к. Сурь-дарьин. обл. 34 9—И, 35, 41 9—Д.
Кос-кудукь, к. Семиречен. обл. 34 14—З, 35, 41 14—Г.
Кособородская, стн. 28 6—К, 34 7—В.
Косоголь, оз. 5, 6, 18, 19, 20, 23, 24, 25, 26, 27, 47, 56, 57, 58 10—Г, 30 15—О, 31 3—Е, 32 1—Д, 36 5—Е.
Косолапова, с. 30 7—Д.
Костаконь, с. 35, 41 11—Е.
Костина, с. 30 15—М, 31 3—Г, 36 5—Д.
Костинская, с. 30 9—Ж, 36 3—Г.
Кострома, г. 5, 6, 18, 19, 20, 23, 24, 25, 26, 27, 47, 56, 57, 58 4—Г.
Кос-туренчи, к. 34 14—З, 35, 41 14—Г.
Костмчевский, п. 28 7—Л, 34 8—Г.
Костюковичи, с. 33 10—Д.
Косуль Б., с. 29 10—В, 30 10—Л.
Косулино, с. 36 15—В.
Кось-Истекъ (-ский), п. 5, 6, 18, 19, 20, 23, 24, 25, 26, 27, 47, 56, 57, 58 5—Г, 34 5—Д.
Кось-куль, оз. 34 10—Е, 35, 41 10—Б.
Косьва, р. 28 4—З.
Котельное, с. 5, 6, 18, 19, 20, 23, 24, 25, 26, 27, 47, 56, 57, 58 13—Д, 33 14—З.
Котельный, о-вь 36 14—А.
Котиково, д. 33 14—Ж.
Котиково, ст. ж. д. 33 13—Ж.
Котуй, р. 5, 6, 18, 19, 20, 23, 24, 25, 26, 27, 47, 56, 57, 58 9—В, 30 13—Д, 16—Е, 36 5—В.
Котуйкань, р. Енисейск. губ. (притокъ р. Воеволихана) 30 15—Е.
Котуйкань, р. Енисейск. губ. (притокъ р. Халтанги) 30 18—Г, 36 7—Б.
Котулакь, р. 31 11—Б.
Котунь, мог. 34 15—З, 35, 41 15—Г.
Котур-буль, с. 35, 41 11—Е.
Котурь, к. 35, 41 6—Ж.
Коты, п. ст. 33 12—Е.
Котюбовский, п. 34 7—Г.
Котурское, с. 28 18—К, 29 8—Г, 30 8—М, 34 19—В, 38 5—Б.
Кошутъ, п. ст. 35, 41 7—З.
Кохтанническое, с. 5, 6, 18, 19, 20, 23, 24, 25, 26, 27, 47, 56, 57, 58 15—Г, 36 17—Д.
Коцебу, зал. 36 25—В.

Кочегать-горть, с. 28 7—Д.
Кочема, р. 30 19—З, 36 7—Г.
Кочема Ср., р. 30 19—З.
Коченга, с. 30 17—М, 31 5—Г.
Коченга, р. 30 18—М, 31 6—Г.
Коченово, ст. ж. д. 28 16—К, 29 7—Г, 30 6—М, 34 17—В, 38 3—Б.
Кочергино, с. 30 11—Н.
Кочергинская, с. 30 17—М, 31 5—Г, 36 6—Д.
Кочердыкское, с. 28 7—К, 34 8—В.
Кочерь, к. 35, 41, 10—Е.
Кочуровская, с. 31 8—В, 32 5—Б, 36 7—Д.
Кочучума (Куручань), р. 5, 6, 18, 19, 20, 23, 24, 25, 26, 27, 47, 56, 57, 58 9—В, 30 15—Е, 16—Ж, 36 6—В.
Кочья-дорская, юр. 28 16—З, 29 6—Б, 30 6—К.
Кочья, с. Томск. губ., Барнаул. уяз. 29, 6—Д, 34 17—Г.
Кочки, с. Томск. губ., Барнаул. уяз. 28 16—К, 29 6—Г, 34 17—В, 38 3—Б.
Кочюков, р. 30, 17—Д.
Кочубейский, п. 34 4—Д.
Кочуцкий, мс. 28 14—В, 30 4—Д.
Кожелевский, мс. 28 15—Г, 30 5—Е.
Кожеловский, п. 34 7—Д.
Кожкарь-ата, оз. 35, 41 2—Д.
Кошкуль, с. 28 14—К, 29 4—Г, 34 15—В.
Кош-кургань, с. 34 11—И, 35, 41 11—Д.
Кошурское, с. 28 8—И.
Кош-агачь, с. 5, 6, 18, 19, 20, 23, 24, 25, 26, 27, 47, 56, 57, 58 8—Г, 29 10—Ж, 38 7—Д.
Кош-Гумбазь, мог. 35, 41 14—Е.
Кожнь-кую, к. 35, 41 7—И.
Коя В., с. 30 11—Н.
Коява, р. 28 4—Г.
Коякь, р. 34 7—Г.
Краббе, д. 33 12—И.
Крайчиково (-ское), с. 5, 6, 18, 19, 20, 23, 24, 25, 26, 27, 47, 56, 57, 58 7—Г, 28 12—И, 29 2—В, 34 13—Б.
Краслова, с. 28 17—Л, 29 7—Д, 30 7—И, 34 18—Г, 38 5—В.
Красная, с. 28 17—К, 29 7—Г, 30 7—М, 34 18—В, 38 4—Б.
Красная Горка, с. 30 11—К.
Краснинский, п. 34 6—Г.
Красноводскъ, г. 5, 6, 18, 19, 20, 23, 24, 25, 26, 27, 47, 56, 57, 58 5—Е, 35, 41 3—Е.
Красновое, с. 29 10—В, 30 1

Крестинки, с. 28 13—К, 29 3—Г, 34 14—В.
Крестовал, гр. 29 9—Г, 30 9—М, 38 6—Б.
Крестовая, с. 31 10—Б, 36 8—Д.
Крестовоздвиженское, с. 33 10—Е.
Крестовое, с. 35, 41 7—З.
Крестовская, бух. 36 14—Е.
Крестовская, с. 36 17—Д.
Крестовский, п. 29 6—Ж, 34 17—Е.
Крестовский, с. 30 16—Г.
Крестовский, о-въ (въ Енисейскомъ заливѣ) 30 5—В.
Крестовский, о-въ (Медвѣжьи о-ва) 36 18—Б.
Крестовское, с. 30 8—Д, 10—Г.
Кресты, п. ст. 5, 6, 18, 19, 20, 23, 24, 25, 26, 27, 47, 56, 57, 58 15—В, 36 17—В.
Крестатская, с. 36 8—Г.
Крестакская, с. 36 12—Г.
Крестяхъ, с. 36 12—Б.
Крестяхъ, р. 5, 6, 18, 19, 20, 23, 24, 25, 26, 27, 47, 56, 57, 58 14—В, 36 15—В.
Крещатикъ, д. 33 14—З.
Крещонский, п. 28 9—Л, 34 10—Г.
Кривая-лука, с. 31 7—В, 32 5—Б.
Кривинский, п. 29 5—Е, 34 16—Д.
Кривинское, с. 28 9—К, 34 10—В.
Кривое, с. 36 16—В.
Кривоозерный, п. 5, 6, 18, 19, 20, 23, 24, 25, 26, 27, 47, 56, 57, 58 6—Г, 28 10—Л, 34 11—Г.
Кривоозерное, с. Томск. губ. 28 17—И, 29 7—В, 34 18—Б, 30 7—Л.
Кривошино, с. Енисейск. губ. 29 11—Г, 30 11—М.
Кривошейно, с. Сирь-дарьин. обл. 35, 41 11—Д.
Кривошино, с. Семирѣчен. обл. 35, 41 16—Г.
Крильонъ, мс. 33 17—З.
Криляканы, с. 30 22—В, 36 8—Б.
Кроноцкая, гр. 36 18—Е.
Кроноцкій, зал. 5, 6, 18, 19, 20, 23, 24, 25, 26, 27, 47, 56, 57, 58 16—Г, 36 17—Е.
Кроноцкій, мс. 36 18—Е.
Кроноцкое, оз. 36 18—Е.
Крогово, с. 28 10—И, 34 11—Б.
Крохалева, с. 38 3—Б.
Кругликова, с. 28 17—К, 29 7—Г, 30 7—М, 34 18—В, 38 4—Б.
Круглоозерное, с. 28 14—К, 29 4—Г, 34 15—В.
Круги-Ягы, р. 28 13—И, 29 3—В, 34 14—Б.
Круглый, мс. 28 13—В.
Круженштерна, губа 28 9—Б.
Круженштерна, мс. 36 24—В.
Круженштерна, о-ва 30 11—Б.
Крупяное, с. 28 12—К, 29 2—Г, 34 13—В.
Крутинское, с. 28 11—К, 34 12—В.
Крутиха, с. 28 16—Л, 29 6—Д, 34 17—Г, 38 3—В.
Крутинское, с. 28 9—И, 34 10—Б.
Крутой, пр. 36 9—Д.
Крутойрскій, п. Оренбург. губ. 28 7—К, 34 8—В.
Крутойрскій, п. Акмол. обл. 28 8—К, 34 9—В.
Кручина, ст. ж. д. 32 8—Д, 33 3—Д, 39 3—В.
Крыж-кудукъ, к. 34 9—Е, 35, 41 9—Б.
Крылова, зав. 30 13—И.
Крылова, д. 33 13—З.
Крысьи, о-ва 36 21—Е.
Крышево, с. 30 10—Г.
Ксениевка, п. 28 11—К, 34 12—В.
Ксениевская, ст. ж. д. 31 13—Д, 32 11—Г, 33 6—Г, 36 9—Е, 39 6—Б.
Ксениевскій, п. 28 12—М, 34 13—Д.
Ку, оз. 30 9—З.
Куанга, р. 30 20—Е.
Куба, р. 29 8—Е, 38 6—Г.
Куба, о-въ 36 11—Б.
Куба-дагы, г. хр. 35, 41 3—Е.
Кубань, р. 5, 6, 18, 19, 20, 23, 24, 26, 27, 47, 56, 57, 58 3—Д.
Кубель, ст. ж. д. 34 8—З, 35, 41 8—Г.
Кубельдинскій, м. 32 9—Е, 33 4—Д.
Кубенсайскій, п. 4 5—Е.
Кубань-Джарма, р. 34 6—И, 35, 41 6—Д.
Кубань-дарья, р. 34 8—З, 35, 41 8—Г.
Кугаево, с. 28 10—З.
Кугайты, р. 34 4—Е.
Кугалнскій, п. 35, 41 16—Г.
Кугь-Араль, о-въ 34 6—Ж, 35, 41 6—В.
Кугарт-су, р. 35, 41 13—Е.
Куга-Сохъ, с. 36 12—В.
Кудара, с. 31 7—Д, 32 5—Г.
Кудара, р. 35, 41 13—Ж.
Кударинская, стн. 32 5—Д.
Кудачи М., с. 31 13—Д, 32 11—Г, 33 6—Г, 39 6—В.
Кудинка, мс. 30 20—В.
Кудинскій И. У., с. 30 18—Н, 31 6—Д, 32 4—Г.
Кудина, с. 30 18—Н, 31 6—Д, 32 4—Г.
Кудукъ, ст. ж. д. 34 5—Е.
Куенга (—скала), с. 32 10—Г, 33 5—Г, 39 5—В.
Куенга, ст. ж. д. 5, 6, 18, 19, 20, 23, 24, 25, 26, 27, 47, 56, 57, 58 11—Г, 32 10—Г, 33 5—Г, 36 9—Е, 39 5—Б.
Куенга, р. 32 10—Г, 33 5—Г, 39 5—Б.
Куендаты, р. 29 9—В, 30 9—Л.

Кужбары В., с. 30 12—Н.
Кужертуу, с. 32 8—Д, 33 3—Д, 36 8—Е.
Куздобожская, с. 28, 4—Е.
Кузедеса, с. 38 6—В.
Кузеникова, с. 34 5—Д.
Кузнецкій Алагуу, г. хр. 29 9—Г, 30 9—М.
Кузнецкъ, г. 5, 6, 18, 19, 20, 23, 24, 25, 26, 27, 47, 56, 57, 58 8—Г, 29 9—Д, 30 9—Н, 38 6—В.
Кузнецова, д. 33 15—Ж, 36 13—Ж.
Кузнецова, с. 28 14—Л, 29 4—Д, 34 15—Г.
Кузнецовскій, п. Амур. обл. 33 10—Г.
Кузнецовскій, п. Урал. обл. 34 5—Е.
Кузнецовскій, гр. 28 9—В.
Кузьминка, с. Сирь-дарьин. обл., Аулъ-Атпи. уѣз. 35, 41 13—Д.
Кузьминка, с. Сирь-дарьин. обл., Чимкент. уѣз. 34 11—И, 35, 41 11—Д.
Куйлау, г. хр. 35, 41 16—Е.
Куйлау, р. 35, 41 16—Д.
Куйта, с. 30 17—Н, 31 5—Д, 32 3—Г.
Куйтунское, с. Забайкал. обл. 31 7—Е, 32 5—Д.
Куйтунское, с. Иркут. губ. 30 16—М, 31 4—Г.
Куйтунъ, ст. ж. д. 30 16—М, 31 4—Г.
Кука, зал. 36 27—Г.
Кузельскій, п. 33 13—Ж.
Куклинскій минер. ист. 39 3—В.
Куклинское (Кука), п. ст. 5, 6, 18, 19, 20, 23, 24, 25, 26, 27, 47, 56, 57, 58 11—Г, 31 10—Е, 32 8—Д, 33 3—Д.
Кукмурень, р. 35, 41 13—Е.
Кукму-хото, г. 5, 6, 18, 19, 20, 24, 25, 26, 27, 47, 57, 58 11—Д.
Кукмухунда, р. 30 19—Д.
Кукмушанга, р. 30 16—Ж.
Кукмушанга, р. 30 19—Д.
Кукчага, с. 34 6—И, 35, 41 6—Д.
Кукан-Булдакъ, гр. 30 17—О, 32 3—Д, 36 6—Е.
Кулагинская, стн. 34 2—Е.
Кулакова, зим. 30 15—К, 31 3—Б.
Кулакова, с. 30 12—К.
Кулаковская, стн. 32 10—Д, 33 5—Д, 39 5—В.
Кулаковское, с. 28 8—И.
Кулань-утмосъ, р. 34 12—Е, 35, 41 12—Б.
Куларовская, сл. 28 9—И.
Куларская, стн. 31 13—Д, 32 11—Г, 33 6—Г, 39 6—Б.
Куларъ, г. хр. 36 12—В.
Кулевское, с. 32 6—Д.
Кулевчинскій, п. 34 7—Г.
Кулейскія, юр. 28 16—З, 29 6—Б, 30 6—К.
Кулембе, р. 30 10—Д.
Кулемная, р. 33 12—Е.
Куленга, р. 30 18—Н, 31 6—Д, 32 4—Г.
Кулакель, р. 30 12—О.
Куликова, с. Томск. губ., Канск. уѣз. 5, 6, 18, 19, 20, 23, 24, 25, 26, 27, 47, 56, 57, 58 9—Г, 28 14—К, 29 4—Г, 34 15—В.
Куликова, с. Томск. губ., Барнаул. уѣз. 38 3—В.
Куликово, с. 28 13—К, 29 3—Г, 34 14—В.
Кулинда, оз. 30 16—Д.
Кулину, р. 33 15—Ж.
Кулады, с. 36 9—Б.
Култукъ (—скала), с. 5, 6, 18, 19, 20, 23, 24, 25, 26, 27, 47, 56, 57, 58 10—Г, 30 17—О, 31 5—Е, 32 3—Д, 36 6—Е.
Кулума, с. 32 11—Г, 33 6—Г, 39 6—Б.
Кулуткая, с. 30 18—Л, 31 6—В.
Кулумбе, р. 33 14—З.
Кулузда, р. 28 15—Л, 29 5—Д, 34 16—Г, 38 2—В.
Кулуздинское, оз. 5, 6, 18, 19, 20, 23, 24, 25, 26, 27, 47, 56, 57, 58 8—Г, 28 15—Л, 29 5—Д, 34 16—Г, 38 2—В.
Кулузъ (Далай-норъ), оз. 36 9—Ж.
Кулусугаевскій, п. 32 9—Д, 33 4—Д, 39 4—В.
Кулузъ-огонь, р. 28 14—Ж, 29 4—А.
Куль-юганъ, р. 28 16—Ж, 29 6—А, 30 6—И.
Куль-Бас-Тау, п. ст. 35, 41 12—Д.
Кульванъ-баксы, р. 34 9—Е, 35, 41 9—Б.
Кульджа, с. 35, 41 8—И.
Кульджа Ст., г. 5, 6, 18, 19, 20, 23, 24, 25, 26, 27, 47, 57, 58 8—Д.
Кульджа-башни, гр. 35, 41 14—Д.
Кульдино, с. 36 17—В.
Кульдуръ, р. 33 12—Е.
Куль-кудукъ, быв. п. ст. 34 7—Ж, 35, 41 7—В.
Кульское, с. 31 8—Д, 32 6—Г.
Кулябинское В., с. 28 14—И, 29 4—В, 34 15—Б.
Куляби, с. 35, 41 11—З.
Кума, р. 28 9—З.
Кума Б., оз. 28 8—З.
Кумаксуръ, 36 11—Б.
Кумарская, стн. 5, 6, 18, 19, 20, 23, 24, 25, 26, 27, 47, 56, 57, 58 12—Г, 33 10—Д.
Кумахта, с. 32 8—Д, 33 3—Д, 39 3—В.
Кумбелзи, к. 35, 41 7—З.
Кумбель-ата, п. ст. 35, 41 14—Д.
Кумды-уильскій, п. 34 4—Е.
Куминскіе бѣлки, гр. 29 9—Е, 38 6—Г.

Кум-сай, пик. 34 7—Е.
Кумуртукъ, с. 29 9—Е, 38 6—Г.
Кумыканда, с. 32 10—Г, 33 5—Г.
Кумсты-куль, оз. 28 7—Л, 34 8—Г.
Куналейское, с. 31 7—Е, 32 5—Д.
Куналейское М., с. 32 5—Д.
Кунашири, о-въ 36 15—З.
Кунгаринскій (—ал), п. 32 11—Д, 33 6—Д, 39 6—В.
Кунгей Ала-тау, г. хр. 35, 41 15—Д.
Кунградская-дарья, р. 34 6—И, 35, 41 6—Д.
Кунградъ, с. 34 6—И, 35, 41 6—Д.
Кундравинская, с. 28 6—К, 34 6—В.
Кундраская, с. 38 2—Б.
Кундугда, р. 28 8—Л, 34 9—Г.
Кундузъ, р. 5, 6, 18, 19, 20, 23, 24, 25, 26, 27, 47, 56, 57, 58 6—Е.
Кундузъ, ст. ж. д. 33 12—Е.
Кунзоль-горты, юр. зм. 28 9—Г.
Куншал-канъ, гр. 36 23—Г.
Кунциевская, с. 30 18—М, 31 6—Г.
Кункулды, гр. 30 18—И, 31 6—А, 36 6—Г.
Кунуоватъ-юганъ, р. 28 9—Д.
Кунырскій, п. 34 14—Д.
Куна-Ургентъ, с. 5, 6, 18, 19, 20, 23, 24, 25, 26, 27, 47, 56, 57, 58 5—Д, 34 6—И, 35, 41 6—Д.
Куоно, г. 5, 6, 18, 19, 20, 23, 24, 25, 26, 27, 47, 56, 57, 58 2—В.
Кунино (—ское), с. 5, 6, 18, 19, 20, 23, 24, 25, 26, 27, 47, 56, 57, 58 7—Г, 28 14—К, 29 4—Г, 34 15—В.
Купринова, с. 33 11—Е.
Купури, р. 33 12—В.
Куранино (—ское), с. 5, 6, 18, 19, 20, 23, 24, 25, 26, 27, 47, 56, 57, 58 9—Г, 30 12—Н.
Курай, с. 38 6—Г.
Курайлы, ст. ж. д. 34 5—Д.
Курайлы, р. 34 7—Д.
Курайскій, гр. 29 9—Е, 30 10—О, 38 6—Г.
Курайское, с. 30 13—Л.
Курба, р. 31 8—Д, 32 6—Г.
Курбанъ-кала, ст. ж. д. 35, 41 8—З.
Курбатого, с. 29 11—Г, 30 11—М.
Курбинская горная страна 31 8—Д, 32 6—Г, 36 7—Е.
Курбинское, с. 31 8—Д, 32 6—Г.
Курбузукскій, зал. 31 8—Д, 32 6—Г.
Курванчанъ, р. 30 16—Ж.
Кургалджинъ, оз. 34 11—Д, 35, 41 11—А.
Курган-гузъ, оз. 34 6—Ж, 35, 41 6—В.
Курган-тубе, с. (Бухара) 35, 41 11—З.
Курган-тубе, с. Ферган. обл. 35, 41 13—Е.
Курганъ, г. 5, 6, 18, 19, 20, 23, 24, 25, 26, 27, 47, 56, 57, 58 6—Г, 28 8—К, 34 9—В.
Кургантуй, с. 32 8—Д, 33 3—Д, 39 3—В.
Кургаты, р. 35, 41 13—Д.
Курдай (—скала), п. ст. 5, 6, 18, 19, 20, 23, 24, 25, 26, 27, 47, 56, 57, 58 7—Д, 35, 41 14—Д.
Курдакты, с. 34 4—Е.
Курдинскій, п. 32 8—Е, 33 3—Е, 36 8—Ж.
Куреевоозерскій, п. 29 9—Д, 30 9—И.
Куренинское, с. 28 9—К, 34 10—В.
Курейка, р. 5, 6, 18, 19, 20, 23, 24, 25, 26, 27, 47, 56, 57, 58 8—В, 30 10—Е, 14—Д, 36 3—В.
Курейская, с. 31 9—Б, 36 7—Д.
Куренское В., с. 32 10—Д, 33 5—Д, 39 5—В.
Курень, с. 30 12—О, 13—Н.
Курзаль, ст. ж. д. 30 15—М, 31 4—Г.
Курвинское, зим. 33 12—Г.
Курьинскіе, о-ва 5, 6, 18, 19, 20, 23, 24, 25, 26, 27, 47, 56, 57, 58 15—Д, 36 15—Ж.
Курльскій, прл. 36 17—Е.
Курльское, оз. 36 17—Е.
Курлуски, оз. 30 15—В.
Курмыченская, стн. 32 10—Г, 33 5—Г, 39 5—Б.
Курмыченское, с. 32 10—Г, 33 5—Г, 39 5—Б.
Курмычи, п. 32 11—Д, 33 6—Д, 39 5—В.
Куропаткино, ст. ж. д. 35, 41 10—Ж.
Куропаткинскій, п. 33 10—Д.
Куропаточный, мс. 30 8—Б.
Курскій Н., п. 34 5—Д.
Курскъ, г. 5, 6, 18, 19, 23, 27, 47, 57 3—Г.
Куртамышъ, с. 28 7—К, 34 8—В.
Куртка, разв. укр. 35, 41 14—Е.
Курту, р. 35, 41 15—Г.
Куртунъ, с. 30 18—Н, 31 6—Д, 32 4—Г.
Куру-Баканасъ, р. 34 16—Е, 35, 41 16—Б.
Курудинское, с. 32 10—Г, 33 5—Г, 39 5—В.
Курумды, с. 35, 41 15—Д.
Курумчинская И. У., с. 30 18—Н, 31 6—Д, 32 4—Г.
Курунгульскій, п. 31 7—Д, 32 5—Г.
Курунчанъ (Кочечума), р. 5, 6, 18, 19, 20, 23, 24, 25, 26, 27, 47, 56, 57, 58 9—В, 30 15—Е, 16—Ж, 36 6—В.
Курунъ, п. ст. 33 15—Е.
Курунъ-юртъ, гр. 36 6—В.
Курчумъ, р. 29 7—Ж, 34 18—Е.

Курь, р. 33 14—Е, 36 12—Ж.
Курьинское, с. 29 6—Е, 34 17—Д, 38 3—Г.
Курья, выс. 30 19—И, 31 7—А, 36 7—Г.
Куръ, р. 30 9—В.
Курдичицы, гр. 35, 41 3—Ж.
Кусака, р. 34 16—Ж, 35, 41 16—В.
Кусинскій, зав. 34 6—В.
Кусино, с. 5, 6, 18, 19, 20, 23, 24, 25, 26, 27, 47, 56, 57, 58 8—Б, 30 7—В.
Кусово Б., с. 29 8—В, 30 8—Л.
Кусово Н., с. 29 8—В, 30 8—Л.
Кускунь, с. 30 12—М.
Кусова, о-въ 33 15—В.
Кусочинскій, п. 31 10—Е, 32 8—Д, 33 3—Д, 39 3—В.
Кустанай, г. 5, 6, 18, 19, 20, 23, 24, 25, 26, 27, 47, 56, 57, 58 6—Г, 28 7—Л, 34 8—Г.
Кустуръ, р. 30 9—Д.
Кусунай, постъ 33 17—Е.
Кусунъ, р. 33 15—Ж.
Кута, р. 31 6—В.
Кутансъ, г. 5, 6, 18, 19, 20, 23, 24, 25, 26, 27, 47, 56, 57, 58 4—Д.
Кутанъ, мог. 34 14—З, 35, 41 14—Г.
Куте, гр. 28 9—В.
Кутенга, гр. 30 11—Е, 36 3—В.
Кутилова, с. 33 11—Д.
Кутима, с. 31 8—В, 32 6—Б, 36 7—Д.
Кутомарскій, зав. 39 6—В.
Кутюп-юганъ, р. 28 10—Д.
Кутурга, р. 30 16—Б.
Кутугай, с. 32 10—Д, 33 5—Д, 39 5—В.
Кутузовскій, п. 28 11—К, 34 12—В.
Кутукасъ, р. 30 10—И.
Кутуликъ, с. 30 17—Н, 31 5—Д, 32 3—Г.
Кутуликъ, ст. ж. д. 30 17—Н, 31 5—Д, 32 3—Г, 36 6—Е.
Кутурбульская, стн. 28 11—Л, 34 12—Г.
Куу, гр. 34 15—Е, 35, 41 15—Б.
Куударъ, гр. 34 10—Е, 35, 41 10—Б.
Кухтеринъ Лугъ, с. 5, 6, 18, 19, 20, 23, 24, 25, 26, 27, 47, 56, 57, 58 12—Г, 33 10—Г, 36 11—Е.
Кухтуй, р. 36 14—Г.
Куча, г. 5, 6, 18, 19, 20, 23, 24, 25, 26, 27, 47, 57, 58 8—Д.
Кучевинскій, пик. 34 10—Е, 35, 41 10—Б.
Кучикаръ, гр. 31 9—Г, 32 7—В.
Кучукская И., с. 38 2—В.
Кучукъ, р. 29 5—Д, 34 16—Г, 38 3—В.
Кучукъ, оз. 28 15—Л, 29 5—Д, 34 16—Г, 38 2—В.
Кувинскій, зав. (Благодать) 28 5—З.
Кувенатское, с. 5, 6, 18, 19, 20, 23, 24, 25, 26, 27, 47, 56, 57, 58 6—В, 28 8—Д.
Куща, укр. 5, 6, 18, 19, 20, 23, 24, 25, 26, 27, 47, 56, 57, 58 6—Е, 35, 41 7—И.
Кущикова, с. 28 11—Ж.
Кущный, мс. 28 2—Б.
Кущумъ, р. 34 2—Д.
Куюк-чапри, гр. 34 11—Е, 35, 41 11—Б.
Кую-Мазаръ, ст. ж. д. 35, 41 9—Ж.
Куюуша, с. 29 7—Д, 34 16—Г, 38 3—В.
Куйганское, с. 29 8—Е, 34 19—Д, 38 5—Г.
Куйды, с. 30 18—И, 31 6—Д, 32 4—Г.
Куйдинскій (Ботов. яр.), пик. 5, 6, 18, 19, 20, 23, 24, 25, 26, 27, 47, 56, 57, 58 7—Г, 34 14—Е, 35, 41 14—Б.
Куйды, р. 34 16—З, 35, 41 16—Г.
Куйнукуская, п. ст. 35, 41 16—Г.
Куйхтанаръ, с. 29 10—Е, 38 7—Г.
Кыбаль, р. 28 16—Д, 30 6—Ж.
Кыжваръ, гр. 38 6—В.
Кыз-кагай, к. 34 12—Ж, 35, 41 12—В.
Кыз-емчекъ, р. 34 11—Е, 35, 41 11—Б.
Кызыл-мичи, гр. 34 3—Д.
Кызыл-какъ, к. 34 8—И, 35, 41 8—Д.
Кызыл-кѣльская, п. ст. 34 16—Ж, 35, 41 16—В.
Кызыл-куль, оз. 34 8—Е, 35, 41 8—Б.
Кызыл-су, р. (Бухара) 35, 41 11—З.
Кызыл-су, р. Ферган. обл. 35, 41 13—Ж.
Кызыл-тамъ, ст. ж. д. 34 9—З, 35, 41 9—Г.
Кызыл-агачъ, р. 34 15—З, 35, 41 15—Г.
Кызыл-Арватъ, ст. ж. д. 5, 6, 18, 19, 20, 23, 24, 25, 26, 27, 47, 56, 57, 58 5—Е, 35, 41 5—Ж.
Кызыл-джаръ, ур. 34 14—З, 35, 41 14—Г.
Кызыл-какъ, оз. 28 12—Л, 34 13—Г.
Кызыл-куль, оз. Тургайск. обл. 34 9—Е, 35, 41 9—Б.
Кызыл-куль, оз. Сирь-дарьин. обл. 34 11—И, 35, 41 11—Д.
Кызыл-мульскій, пик. 34 16—Е, 35, 41 16—Б.
Кызыл-оукъ, гр. 38 6—Г.
Кызыл-су, р. 29 6—Ж, 34 17—Е.
Кызыл-яръ, п. ст. 34 7—Е, 35, 41 7—Б.
Кызылы, с. 35, 41 9—Е.
Кызыл-рай, гр. 34 14—Е, 35, 41 14—Б.
Кызыл, гр. 38 6—Г.
Кызыр, с. 5, 6, 18, 19, 20, 23, 24, 25, 26, 27, 47, 56, 57, 58 11—Г, 32 9—Г, 33 4—Г, 36 9—Е, 39 4—Б.
Кысысь, р. 30 10—И.
Кычинское, с. 36 16—Е.
Кыллакъ, р. 30 19—Г.
Кыдыкты, оз. 34 9—Ж, 35, 41 9—В.

Кынырь, к. 35, 41 4—Д.
Кыра, п. 5, 6, 18, 19, 20, 23, 24, 25, 26, 27, 47, 56, 57, 58 11—Д.
Кыранъ, р. 33 14—В.
Кыркиринскій, п. 39 2—Г.
Кырымъ, с. 38 5—Г.
Кырманскій И. У., с. 30 18—Н, 31 6—Д, 32 4—Г.
Кыртонскій монастырь 28 6—И.
Кыстыхтакъ, р. 30 11—Г.
Кысь, р. Енисейск. губ., Верх.-Иабат. уч. 29 7—А, 30 7—И.
Кысь, р. Енисейск. губ., Дудин. уч. 30 9—В.
Кытманова, с. 38 5—В.
Кычигинъ, р. 30 22—Г.
Кыштово, с. 5, 6, 18, 19, 20, 23, 24, 25, 26, 27, 47, 56, 57, 58 7—Г, 28 13—И, 29 3—В, 34 14—Б.
Кыштымскій, зав. 28 5—К, 34 6—В.
Кысь-турка, оз. 30 16—В.
Кызылганъ, с. 36 24—Г.
Кандь, с. 36 25—В.
Каруленъ, р. 5, 6, 18, 19, 20, 23, 24, 25, 26, 27, 47, 56, 57, 58 11—Д, 36 8—Ж.
Кяхъ-тасъ, г. хр. 36 13—Г.
Кюбъхъ, р. 30 19—Г.
Кюль, р. 30 16—Г.
Кюнгюй, р. 30 19—Г.
Кюня-Геокъ-Топо, с. 35, 41 5—Ж.
Кюренъ-дагы, г. хр. 35, 41 4—Ж.
Кюрюяхская, п. ст. 5, 6, 18, 19, 20, 23, 24, 25, 26, 27, 47, 56, 57, 58 14—В, 36 14—В.
Кякръ, зал. 33 18—Г.
Кякръ-во, с. 36 14—Е.
Кында, р. 30 21—Д.
Кякъ, с. 35, 41 7—Е.
Кяхта, г. 5, 6, 18, 19, 20, 23, 24, 25, 26, 27, 47, 56, 57, 58 10—Г, 32 4—Д, 36 7—Е.
Лабановская, стн. 28 10—Л, 34 11—Г.
Лабугенскія, гр. 36 19—В.
Лабусы, р. 30 5—И.
Лавданъ, р. 5, 6, 18, 19, 20, 23, 24, 25, 26, 27, 47, 56, 57, 58 15—В, 36 16—Г.
Лавренъевскій, п. 28 7—Л, 34 8—Г.
Лавровскій, п. 28 10—Л, 34 11—Г.
Лага, р. 28 5—Е.
Ладогъ, с. 29 10—В, 30 10—Л.
Ладожское, оз. 5, 6, 18, 19, 20, 23, 24, 25, 26, 27, 47, 56, 57, 58 3—В.
Ладжинское, с. 28 9—М, 34 10—Д, 35, 41 10—А.
Лазарева, д. 33 13—З.
Лазарева, мс. 5, 6,

Лебяжья, с. 38 6—В.
Лебяжья, стн. 5, 6, 18, 19, 20, 23, 24, 25, 26, 27, 47, 56, 57, 58 7—Г, 28 11—К, 34 12—В.
Лебяжья, ст. ж. д. 28 9—К, 34 10—В.
Лебяжья, р. Енисейск. губ. 30 11—И.
Лебяжья, р. Томск. губ. 28 18—К, 29 8—Г, 30 8—М, 34 19—В, 38 5—Б.
Левенорты, мс. 33 18—Ж.
Левенштерна, мс. 5, 6, 18, 19, 20, 23, 24, 25, 26, 27, 47, 56, 57, 58 14—Г, 33 18—Г, 36 14—Е.
Левчинокы, з. 33 11—Д.
Легостаево, с. 28 17—К, 29 7—Г, 30 7—М, 34 18—В, 38 4—Б.
Ледяная бух. 30 14—Б.
Ледяная, ст. ж. д. 33 10—Д.
Ледяной, мс. 36 25—Б.
Ледяной, о-ва 30 12—А.
Ледяной, р. 28 6—Г.
Лемва, р. 34 5—В.
Лемкина, юр. 28 11—Ж.
Лемтыкань, р. 30 18—И.
Лена, р. 5, 6, 18, 19, 20, 23, 24, 25, 26, 27, 47, 56, 57, 58 10—Г, 12—В, 30 18—М, 19—Л, 31 6—Г, 11—А, 32 4—В, 36 7—Е, 8—Г, 10—В, 11—Г.
Лендаха Ниж., з. 30 11—К.
Лендахское В., с. 30 11—К, 34 4—Д.
Ленская И. У., с. 30 18—И, 31 6—Д, 32 4—Г.
Ленский архипелаг 5, 6, 18, 19, 20, 23, 24, 25, 26, 27, 47, 56, 57, 58 12—Б.
Ленский, г. хр. 31 7—А, 36 7—Г.
Ленской полярн. экспедиции ст. 36 11—Б.
Леньковское, с. 5, 6, 18, 19, 20, 23, 24, 25, 26, 27, 47, 56, 57, 58 7—Г, 28 16—Л, 29 6—Д, 34 17—Г, 38 3—В.
Леоновский, пр. 33 10—В.
Лепехина, с. 29 11—Г, 30 11—М.
Лепса, р. 5, 6, 18, 19, 20, 23, 24, 25, 26, 27, 47, 56, 57, 58 7—Д, 34 16—Ж, 35, 41 16—В.
Лепсинская, стн. 34 17—3, 35, 41 17—Г.
Лепсинское, с. 34 16—Ж, 35, 41 16—В.
Лепсинск, г. 5, 6, 18, 19, 20, 23, 24, 25, 26, 27, 47, 56, 57, 58 8—Д, 34 17—3, 35, 41 17—Г.
Лермонтовка, д. 33 14—Ж, 36 12—Ж.
Лескина, мс. 30 5—В.
Лесмуры, юр. 28 13—3, 29 3—Б.
Леушинский, юр. зм. 28 9—Е.
Леушинский, юр. лтв. 28 9—Ж.
Леушинское, с. 28 8—3.
Лефу, р. 33 13—3.
Ливановский, п. 34 7—Г.
Лязгу, гр. 33 14—3, 36 12—3.
Лима, р. 36 12—Д.
Лимы, р. 33 13—В.
Линевичева, д. 33 12—И.
Липатинковское (Протока), с. 30 8—Д.
Липовицы, п. 34 5—Д.
Липовское, с. 28 9—И.
Липовское, с. 28 9—И.
Липчинское, с. 28 8—И.
Лисберн, мс. 36 24—В.
Лисица, р. 29 8—Б, 30 8—К.
Листвиная, с. Иркут. губ. (на р. Левй) 31 8—Б, 36 8—Д.
Листвиная, с. Иркут. губ. (на р. Н. Тунгуск) 31 7—Б, 32 6—А.
Листвиное, с. 5, 6, 18, 19, 20, 23, 24, 25, 26, 27, 47, 56, 57, 58 10—Г, 30 18—О, 31 6—Е, 32 4—Д.
Листвиное, ст. ж. д. 30 17—О, 31 5—Е, 32 3—Д.
Лиственная, гр. 38 6—В.
Лиственная, юр. 28 14—3, 29 5—Б.
Листвяга В., г. хр. 38 5—Д.
Листвянское, с. 30 16—М, 31 4—Г.
Лисья, о-ва 36 23—Е.
Литвинова, д. Примор. обл. 33 15—Д.
Литвинова, с. Томск. губ. 28 18—К, 29 8—Г, 30 8—М, 38 5—Б.
Литвиново, ст. ж. д. 28 18—К, 29 8—Г, 30 8—М, 38 5—Б.
Литвиновец (Голикова), с. 30 18—Л, 31 5—В.
Литке, мс. 36 14—Е.
Литке, о-ва 30 14—А.
Литке, о-ва 5, 6, 18, 19, 20, 23, 24, 25, 26, 27, 47, 56, 57, 58 6—В, 28 9—В.
Литке Гр., прл. 5, 6, 18, 19, 20, 23, 24, 25, 26, 27, 47, 56, 57, 58 16—Г, 36 18—Д.
Лифляндский, п. 34 13—Д, 35, 41 13—А.
Лихачевский, п. 28 8—Л, 34 9—Г.
Лоба, с. 30 19—К, 31 7—Б, 32 5—А.
Лобанная (Лобанное), с. 5, 6, 18, 19, 20, 23, 24, 25, 26, 27, 47, 56, 57, 58 16—В, 36 18—В.
Лобановка, д. 33 14—3.
Лобва, р. 28 5—3.
Лобово-пауль, с. 28 6—Е.
Ловаль, р. 6, 19, 23, 27 3—Г.
Логась-югань, р. 28 9—Д.
Логата, р. 30 14—В.
Логашинская, с. 31 7—Б, 36 7—Д.
Логинское, с. 28 13—И, 29 3—В, 34 14—Б.
Логонети, д. 33 13—И.

Ложкина, с. 38 5—В.
Ложниково, с. 28 12—И, 29 2—В, 34 13—Б.
Лозва, р. 5, 6, 18, 19, 20, 23, 24, 25, 26, 27, 47, 56, 57, 58 6—В, 28 5—Ж, 6—3.
Лозвинская пристань, с. 28 6—Ж.
Локвуда, о-ва 30 18—А.
Локтевка, р. 29 6—Е, 34 17—Д, 38 3—Г.
Локтевка (Н. Локтевское), с. 5, 6, 18, 19, 20, 23, 24, 25, 26, 27, 47, 56, 57, 58 8—Г, 28 17—К, 29 7—Г, 30 7—М, 34 18—В, 38 4—Б.
Локтевское, с. Томск. губ. Змтннгор. уяз. 29 6—Е, 34 17—Д, 38 3—Г.
Локтевское, с. Томск. губ. Кузнецк. уяз. 29 9—Д, 30 9—И, 38 5—В.
Локтевское, с. Тобол. губ. Ишим. уяз. 28 10—К, 34 11—В.
Локтевское, с. Тобол. губ. Тюкалин. уяз. 28 13—К, 29 3—Г, 34 14—В.
Ломакно, ст. ж. д. 35, 41 11—Е.
Ломовая, р. 30 11—3.
Ломовская, стн. 32 10—Г, 33 5—Г, 39 5—Б.
Лонгашек, гр. 30 16—3, 36 5—Г.
Лонгдорь, гр. 31 12—Б, 36 9—Д.
Лонгтоп-яга, р. 28 9—Г.
Лондоко, ст. ж. д. 33 12—Е, 36 12—Ж.
Лончаковский, п. 33 13—Ж.
Лопатинское, с. 28 9—К, 34 10—В.
Лопатка, мс. 5, 6, 18, 19, 20, 23, 24, 25, 26, 27, 47, 56, 57, 58 15—Г, 36 17—Е.
Лосева, мс. 30 9—Б.
Лосиноборская, с. 29 10—Б, 30 10—К, 36 3—Д.
Лосиха, с. 28 18—Л, 29 8—Д, 30 8—И, 34 19—Г, 38 5—В.
Лосиха, р. 28 17—Л, 29 7—Д, 30 7—И, 34 18—Г.
Лохвица, п. 34 4—Е.
Луань-ха, р. 5, 6, 18, 19, 20, 24, 25, 26, 27, 47, 56, 57, 58 11—Д.
Лубенский, п. 34 3—Д.
Лубля, п. 39 6—Б.
Лугавское, с. 29 11—Д, 30 11—И.
Луговая, с. 38 3—Б.
Луговое, с. Смирнен. обл. 35, 41 16—Г.
Луговое, с. Сирь-дарьин. обл. 35, 41 13—Д.
Луговой, п. Амур. обл. 33 13—Е, 36 12—Ж.
Луговой, п. Забайкал. обл. 32 11—Г, 33 6—Г, 39 6—Б.
Луговой, п. Тургайс. обл. 28 7—Л, 34 8—Г.
Луговой перевал, п. ст. 33 12—Е, 36 12—Ж.
Луговой, п. 28 7—К, 34 8—В.
Лузно, с. Енисейск. губ. 30 8—Д.
Лузно, с. Тобол. губ. 28 11—К, 34 12—В.
Луй, гр. 35, 41 4—Е.
Лукина, с. 30 16—Л, 31 4—В.
Лукинское, с. 30 6—Г.
Луковая, гр. 39 2—В.
Лукунская, р. 30 18—В.
Лулькины, юр. 29 10—Б, 30 9—К.
Лумпакольское, Верх., с. 28 15—Ж, 29 5—А.
Лумпакольское Ниж., с. 5, 6, 18, 19, 20, 23, 24, 25, 26, 27, 47, 56, 57, 58 7—В, 28 15—Ж, 29 5—А.
Луцкий, зал. 33 18—Д.
Лурп, р. 30 16—3.
Лурчанг, г. хр. 30 18—3.
Лутанго, р. 33 15—3.
Лутковна, с. 5, 6, 18, 19, 20, 23, 24, 25, 26, 27, 47, 56, 57, 58 13—Д, 33 13—3.
Лушниковна, с. 28 7—3.
Лыбаевское, с. 28 9—И, 34 10—Б.
Лыжа, с. 28 4—Д.
Лысуха, гр. 33 17—Д, 36 14—Е.
Лышинская (Выгонская), с. 30 18—М, 31 6—Г.
Львовский, п. 34 7—Г.
Лью-Шунь (Порт-Артур), г. 5, 6, 18, 19, 20, 24, 25, 26, 27, 47, 56, 57, 58 12—Е.
Львовское, с. 28 11—К, 34 12—В.
Льснал, р. 30 14—Г.
Льновское, с. 5, 6, 18, 19, 20, 23, 24, 25, 26, 27, 47, 56, 57, 58 16—Г, 36 18—Д.
Льсопильная, с. 28 5—3.
Льтнее Горбуново, с. 30 12—Г.
Льтнее Лесное, с. 30 13—Г.
Льтники, с. 30 8—Д.
Льтния Верх., р. 30 14—3, 36 5—Г.
Льтния Ниж., р. 30 11—Ж, 36 4—Г.
Льбино, с. 5, 6, 18, 19, 20, 23, 24, 25, 26, 27, 47, 56, 57, 58 7—Г, 28 12—К, 34 13—В.
Льбинская, ст. ж. д. 28 12—К, 34 12—В.
Льбитовка, с. 33 14—3, 36 12—Ж.
Льбовинская, стн. 35, 41 15—Д.
Льбомпровский, п. 28 12—К, 34 13—В.
Льсини, р. 30 14—Д.
Льсу, р. 30 19—3.
Льчунь, г. 5, 18, 19, 20, 23, 24, 25, 26, 27, 47, 57, 58 8—Д.
Льренг, с. 5, 6, 18, 19, 20, 23, 24, 25, 26, 27, 47, 56, 57, 58 18—В, 36 23—В.
Льсма, гр. 31 10—В, 32 8—Б.
Льтаева, с. 38 4—Г.
Льтфабад, с. 5, 6, 18, 19, 20, 23, 24, 25, 26, 27, 47, 56, 57, 58 5—Е, 35, 41 6—Е.
Льча Онгоктонь, гр. 30 19—Е, 36 7—В.
Льбисть, оз. 30 15—В.
Льдгей, гр. 28 8—В.

Ляйлягань, п. ст. 35, 41 10—3.
Лякка-яго, р. 28 11—В.
Лякли, р. 30 14—Г.
Ляличи, с. 33 13—3.
Ляля, р. 28 6—3.
Ляминь, г. 5, 6, 18, 19, 20, 23, 24, 25, 26, 27, 47, 56, 57, 58 7—В, 28 11—Е.
Лямича, губа 28 5—В.
Лямичья нось В., мс. 28 5—В.
Лянтка, р. 30 17—Ж.
Ляшино, с. 28 15—К, 29 5—Г, 34 16—В, 38 1—Б.
Лянсарь, п. ст. 35, 41 13—Е.
Ляо-дунь, зал. 36 10—3.
Ляо-ха, р. 5, 6, 18, 19, 20, 24, 25, 26, 27, 47, 56, 57, 58 12—Д, 36 10—3.
Ляоян, г. 5, 6, 18, 19, 20, 24, 25, 26, 27, 47, 56, 57, 58 12—Д, 36 10—3.
Ляпни, р. 28 6—Д.
Ляпунова, с. 31 8—В, 32 5—Б.
Ляховские, о-ва 5, 6, 18, 19, 20, 23, 24, 25, 26, 27, 47, 56, 57, 58 14—Б, 36 14—Б.
Ля, р. 33 16—Е.
Магдагачи, ст. ж. д. 5, 6, 18, 19, 20, 23, 24, 25, 26, 27, 47, 56, 57, 58 12—Г, 33 9—Г, 36 11—Е.
Магдагачи, р. 33 9—Г.
Магнитная, стн. 34 6—Г.
Магу, г. хр. 33 15—Г.
Мады-кочкарь-ата, с. 35, 41 13—Е.
Мазаило, с. 29 8—В, 30 9—Л.
Мазаново-Благовещенское (Мазанова), с. 5, 6, 18, 19, 20, 23, 24, 25, 26, 27, 47, 56, 57, 58 12—Г, 33 11—Д, 36 11—Е.
Мазари-Шериф, г. 5, 6, 18, 19, 20, 23, 24, 25, 26, 27, 47, 56, 57, 58 6—Е.
Мазарь-кудук, п. 35, 41 8—Ж.
Мазановы, р. 30 15—В.
Мангда В., р. 30 19—Е.
Мангда М., р. 30 21—Е.
Маньская, с. 36 13—Д.
Мань, р. Енисейск. губ. 30 20—Г.
Мань, р. Камчат. обл. 36 20—Г.
Май-булак, п. 34 9—Ж, 35, 41 9—В.
Май-булак, р. 35, 41 13—Д.
Майдан-галь, р. 34 10—И, 35, 41 10—Д.
Майзась, с. 28 14—И, 29 4—В.
Майзась, р. 28 14—И.
Майкоп, г. 5, 6, 18, 19, 20, 23, 24, 26, 27, 47, 56, 57, 58 3—Д.
Майлибань, ст. ж. д. 34 8—3, 35, 41 8—Г.
Маймагань, р. 33 14—Б, 36 13—Д.
Маймачень, с. 5, 6, 18, 19, 20, 23, 24, 25, 26, 27, 47, 56, 57, 58 10—Д, 32 5—Д, 36 7—Е.
Майминская, с. 29 8—Д, 34 19—Г, 38 5—В.
Майнда, р. 30 21—Д.
Макариха, р. 28 4—Г.
Макарова, с. 34 5—В.
Макарово, с. 31 7—В, 32 5—Б.
Макарово, оз. 30 14—В.
Макаровы, о-ва 30 12—А.
Макарьевский, п. 28 9—К, 34 10—В.
Макарьевское, с. 29 9—Д, 30 9—И, 38 6—В.
Макетай, п. 28 12—К, 34 13—В.
Макинское, с. 5, 6, 18, 19, 20, 23, 24, 25, 26, 27, 47, 56, 57, 58 7—Г, 28 11—Л, 34 12—Г.
Маккайево, ст. ж. д. 32 8—Д, 33 3—Д, 39 3—В.
Маккайевская, стн. 39 3—В.
Маклаково, с. 5, 6, 18, 19, 20, 23, 24, 25, 26, 27, 47, 56, 57, 58 9—Г, 30 11—К, 36 4—Д.
Маковское, с. 5, 6, 18, 19, 20, 23, 24, 25, 26, 27, 47, 56, 57, 58 8—Г, 29 11—Б, 30 11—К.
Максика, с. 36 10—Б.
Максимиха, п. ст. 33 12—Е.
Максимихинская, с. 31 8—Д, 32 6—Г.
Максимовна, р. 30 11—Ж.
Максимова, с. Иркут. губ. 30 18—Л, 31 6—В.
Максимова, с. Оренбург. губ. 34 4—Г.
Максимова, мс. 33 15—3.
Максимова, с. Сирь-дарьин. обл., Ауаю-Атн. уяз. 35, 41 13—Д.
Максимова, с. Сирь-дарьин. обл., Чимкент. уяз. 35, 41 11—Д.
Максимовский, п. 28 11—М, 34 12—Д, 35, 41 12—А.
Максимовское, с. 28 10—Л, 34 11—Г.
Максимоарское, с. 29 9—Б, 30 9—К, 36 3—Д.
Макушино, ст. ж. д. 28 9—К, 34 10—В.
Макушиновское, с. 5, 6, 18, 19, 20, 23, 24, 25, 26, 27, 47, 56, 57, 58 6—Г, 28 9—К, 34 10—В.
Макын-Яго, р. 28 14—3, 29 4—Б.
Малакатынь, гр. 36 13—Б.
Маларовец, р. 33 13—Е.
Малдыбаевская, п. ст. 35, 41 13—Д.
Малева, с. 30 14—Л, 31 2—В.
Малек, с. 35, 41 11—Е.
Маленькая, р. 28 10—А.
Малетинское, с. 32 6—Д.
Малик, ст. ж. д. 35, 41 9—Е.
Малиновка, д. 33 14—3.

Малиновка, ст. ж. д. 33 11—Е, 36 11—Ж.
Малиновская, с. 30 18—О, 31 6—Е, 32 4—Д.
Малишево, с. 30 8—Д.
Малмыж, д. 5, 6, 18, 19, 20, 23, 24, 25, 26, 27, 47, 56, 57, 58 13—Д, 33 15—Е, 36 13—Ж.
Мало-Ангузская, п. ст. 34 16—Ж, 35, 41 16—В.
Маловодное, с. 35, 41 15—Д.
Малое, с. 5, 6, 18, 19, 20, 23, 24, 25, 26, 27, 47, 56, 57, 58 8—Б, 30 6—В.
Мало-Красноярское, с. 5, 6, 18, 19, 20, 23, 24, 25, 26, 27, 47, 56, 57, 58 7—Г, 28 13—И, 29 3—В, 34 14—Б.
Мало-Кулачское, с. 28 12—К, 34 13—В.
Малороссийский, п. 28 6—Л, 34 7—Г.
Малунь-пууль, юр. 28 16—Ж, 29 6—А, 30 6—И.
Маханский, г. хр. 32 6—Д, 36 7—Е.
Малый, с. 30 19—В.
Малый, о-ва 36 13—Б.
Малышевна, с. 30 17—И, 31 5—Д, 32 3—Г.
Малышевский, п. 32 10—Д, 33 5—Д, 36 9—Е, 39 5—В.
Малышевское, с. 28 17—Л, 29 6—Д, 34 18—Г, 38 3—В.
Малышенское, с. 28 10—И, 34 11—Б.
Малышское, с. 36 17—Е.
Мальковское, с. 28 8—И.
Мальминские, о-ва 36 13—Д.
Мальта, с. 30 17—И, 31 5—Д, 32 3—Г.
Мама, р. 31 10—В, 32 8—Б.
Мамеева изба 28 14—Д, 30 4—Ж.
Мамлютка, ст. ж. д. 28 10—К, 34 11—В.
Мамынь, р. 33 11—Г.
Мамыр-куль, оз. 34 8—Д.
Мамырское В., с. 5, 6, 18, 19, 20, 23, 24, 25, 26, 27, 47, 56, 57, 58 10—Г, 30 17—Л, 31 5—В, 36 6—Д.
Мамыр, п. 35, 41 9—Д.
Мана, р. 30 12—М.
Манака, к. 35, 41 15—Г.
Манака, р. 34 12—Е, 35, 41 12—Б.
Мана-тау, гр. 34 2—Д.
Мангалчи, юр. 34 14—Ж, 35, 41 14—В.
Мангуть (—ская), стн. 5, 6, 18, 19, 20, 23, 24, 25, 26, 27, 47, 56, 57, 58 11—Д, 32 7—Е, 33 2—Е, 39 2—Г.
Мангуть, ст. ж. д. 28 11—К, 34 12—В.
Манюли, гр. 33 15—Д, 36 13—Е.
Мандра, с. 31 8—Б.
Мавза, с. 30 14—К, 31 2—Б.
Манзурка (—ская), с. 5, 6, 18, 19, 20, 23, 24, 25, 26, 27, 47, 56, 57, 58 10—Г, 30 18—И, 31 6—Д, 32 4—Г, 36 6—Е.
Манзурка, р. 30 18—И, 31 6—Д, 32 4—Г.
Манкенть, с. 35, 41 11—Д.
Манкочурская, стн. 39 5—В.
Манское блягорье, гр. 30 12—М.
Мантай-гашь, ст. ж. д. 35, 41 11—Е.
Манучань, гр. 30 21—Д, 36 8—Б.
Мануа, постъ 33 18—Ж.
Манчиг, с. 34 6—И, 35, 41 6—Д.
Маньчур, г. 5, 6, 18, 19, 20, 23, 24, 26, 27, 47, 56, 57, 58 4—Д.
Маньчурия, провинция 5, 6, 18, 19, 20, 23, 24, 25, 26, 27, 47, 56, 57, 58 12—Д.
Маньчурия, ст. ж. д. 32 10—Е, 33 5—Е, 36 9—Ж, 39 5—Г.
Манья-пауль, с. 28 6—Д.
Мара, р. 31 10—Б.
Марайское, с. 28 8—К, 34 9—В.
Маралиха, с. 38 4—Г.
Маральское, с. 29 7—Е, 34 18—Д.
Марва-Долгая, с. 30 18—И, 31 5—Г, 36 6—Е.
Маргали, с. 29 8—Е, 34 19—Д, 38 5—Г.
Маргаритово, с. 33 14—И, 36 12—3.
Маргелань, с. 35, 41 12—Е.
Маргунтуй В., с. 32 5—Д.
Маргунтуй Н., с. 32 5—Д.
Маретинский, голецъ 39 2—В.
Маре-Сале, радио-телгр. ст. 28 9—В, 58 6—В.
Маречинное, зм. 31 10—Г, 32 8—В, 33 3—В.
Маракуль, с. 38 2—Г.
Маригуй, ст. ж. д. 30 17—О, 31 5—Е, 32 3—Д.
Мариановка, ст. ж. д. 28 12—К, 34 13—В.
Мария, мс. 33 17—В, 36 14—Е.
Маринская, с. 28 18—Л, 29 8—Д, 30 8—И, 34 19—Г, 38 5—В.
Маринский, зав. 28 5—И.
Маринский, п. Акмол. обл., Атбасар. уяз. 5, 6, 18, 19, 20, 23, 24, 25, 26, 27, 47, 56, 57, 58 6—Г, 28 10—М, 34 11—Д.
Маринский, п. Акмол. обл. и уяз. 28 12—Л, 34 13—Г.
Маринский, п. Акмол. обл., Коччетав. уяз. 28 9—Л, 34 10—Г.
Маринский, п. Оренбург. губ. 34 7—Г.
Маринский, п. Тургайс. обл. 28 7—Л, 34 8—Г.
Маринское (—ий), п. Семипал. обл., Усть-Каменогор. уяз. 5, 6, 18, 19, 20, 23, 24, 25, 26, 27, 47, 56, 57, 58 8—Д, 29 7—Ж, 34 17—Е.

Маринское, с. 29 7—Ж, 34 18—Е.
Маринско-Успенское, с. 5, 6, 18, 19, 20, 23, 24, 25, 26, 27, 47, 56, 57, 58 13—Г, 33 16—Д, 36 13—Е.
Маринскъ, г. 5, 6, 18, 19, 20, 23, 24, 25, 26, 27, 47, 56, 57, 58 8—Г, 29 9—В, 30 9—Л.
Марка изба 30 18—В.
Марка-куль, оз. 5, 6, 18, 19, 20, 23, 24, 25, 26, 27, 47, 56, 57, 58 8—Д, 29 8—Ж, 34 19—Е.
Маркатовский, с. 30 13—Г.
Маркгамма, о-ва 30 9—Б.
Марковка, с. 28 15—Л, 29 5—Д, 34 16—Г.
Марково, с. Енисейск. губ. 30 7—В.
Марково, с. Камчат. обл. 5, 6, 18, 19, 20, 23, 24, 25, 26, 27, 47, 56, 57, 58 16—В, 36 19—В.
Марковская, р. 30 8—Ж.
Марковское, зм. 30 18—Л, 31 6—В.
Марковское, с. Амур. обл. 33 10—Д.
Марковское, с. Иркут. губ. 30 19—Л, 31 7—В, 32 5—Б.
Маркопа, р. 5, 6, 18, 19, 20, 23, 24, 25, 26, 27, 47, 56, 57, 58 11—В, 30 20—Е, 36 8—В.
Мармуитъ, р. 30 20—Ж.
Марсытуй, гр. 30 16—О, 32 2—Д.
Мартук, ст. ж. д. 34 5—Д.
Мартынова, с. 30 19—К, 31 7—Б.
Мартынова (Батакина), с. 30 17—К, 31 5—Б, 36 6—Д.
Мартыновка, с. 28 6—К, 34 7—В.
Мартыновское, с. 31 8—В, 32 6—Б, 36 7—Д.
Марха, р. 5, 6, 18, 19, 20, 23, 24, 25, 26, 27, 47, 56, 57, 58 11—В, 36 8—В.
Мархинская И. У., с. 36 8—Г.
Мархинское, с. 5, 6, 18, 19, 20, 23, 24, 25, 26, 27, 47, 56, 57, 58 12—В, 36 10—Г.
Мархинская, с. 36 10—Г.
Марьяна, с. 33 13—3.
Марьинский, п. 33 12—Е.
Марьисово И., с. 29 10—Г, 30 10—М.
Масляно, с. 28 18—К, 29 8—Г, 30 7—М, 34 18—В, 38 4—Б.
Масляногорский, п. 5, 6, 18, 19, 20, 23, 24, 25, 26, 27, 47, 56, 57, 58 9—Г, 30 16—И, 31 4—Д, 32 2—Г.
Маслянская, ст. ж. д. 28 11—К, 34 11—В.
Масляное, с. 28 10—И, 34 11—Б.
Масолова, мс. 33 15—3.
Мастахская, с. 5, 6, 18, 19, 20, 23, 24, 25, 26, 27, 47, 56, 57, 58 12—В, 36 10—Г.
Матай, р. 33 14—Ж.
Матвеева, д. 33 14—Е.
Матвеева, с. 38 5—Г.
Материкова, с. 30 16—Л, 31 4—В.
Матчингай, гр. 36 22—В.
Маторское, с. 3

Медвѣжья, р. Енисейск. губ., (притокъ р. Хатанга) 30 18—Г, 36 6—Б.
Медвѣжьи, пр. 31 12—Б, 36 9—Д.
Междурѣчный, п. 5, 6, 18, 19, 20, 23, 24, 25, 26, 27, 47, 56, 57, 58 9—Г, 30 11—Л.
Межегорье, д. 33 13—З.
Межениновка, ст. ж. д. 28 18—И, 29, 8—В, 30 8—Л, 38 5—А.
Мезенский, с. 30 14—Г, 36 5—Б.
Мезенское, с. Енисейск. губ. 30 14—Г.
Мезенское, с. Пермск. губ. 28 6—И.
Мезень, р. 5, 6, 18, 19, 20, 23, 24, 25, 26, 27, 47, 56, 57, 58 4—В.
Мекера, ур. 36 10—В.
Мелецкий, п. 29 11—В, 30 11—Л.
Мелководный, мс. 28 14—В, 30 4—Д.
Мельность, р. 28 5—Ж.
Мельничное, ст. ж. д. 35, 41 11—Е.
Мельничная (Касаткина), с. 30 19—Л, 31 7—В, 32 5—Г.
Мельничная, с. 30 9—Ж, 36 3—В.
Мельный, г. хр. 31 8—Б, 36, 7—Д.
Менгеръ, р. 28 18—И, 29 8—В, 30 7—Л, 34 19—Б.
Мендель, р. 29 11—В, 30 11—Л.
Мендерское, с. 28 8—К, 34 9—В.
Менза, р. 32 6—Е.
Мензиска, стн. 5, 6, 18, 19, 20, 23, 24, 25, 26, 27, 47, 56, 57, 58 10—Д, 32 6—Е.
Мензиский, г. хр. 32 5—Д, 36 7—Ж.
Меньшикова пн., о-въ 33 16—В, 36 14—Е.
Меньшикова, мс. 28 5—Б.
Меньшиково, с. 28 14—К, 29 4—Г, 34 15—В.
Мервь, ур. 5, 6, 18, 19, 20, 23, 24, 25, 26, 27, 47, 56, 57, 58 6—Е, 35, 41 7—З.
Мергеневская, стн. 34 2—Е.
Меретское, с. Томск. губ., Барнаул. уѣз. 28 17—Л, 29 7—Д, 30 7—Н, 34 18—Г, 38 4—В.
Мереть (ское), с. Томск. губ., Кузнецк. уѣз. 29 9—Г, 30 9—М, 38 6—Б.
Меришова, юр. 28 17—И, 29 8—В, 30 8—Л.
Мерке, п. ст. 5, 6, 18, 19, 20, 23, 24, 25, 26, 27, 47, 56, 57, 58 7—Д, 35, 41 13—Д.
Меркушевка, д. 33 13—З.
Мерсановская, п. 32 10—Д, 33 5—Д.
Меруцкая, с. 35, 41 8—И.
Металева, с. 30 17—М, 31 5—Г.
Метлевский В., п. 30 17—М, 31 5—Г.
Мечетный, п. 34 7—Г.
Мечеть, с. 29 7—Ж, 34 18—Е.
Мечвиновская, губа 36 23—В.
Мечвиновъ, с. 5, 6, 18, 19, 20, 23, 24, 25, 26, 27, 47, 56, 57, 58 18—В, 36 23—В.
Мечвиновъ, с. 36 20—Г.
Мечкай-сорь, оз. 34 11—Е, 35, 41 11—В.
Мешки, с. 36 26—Д.
Мешхедъ, г. 5, 6, 18, 19, 20, 23, 24, 25, 26, 27, 47, 56, 57, 58 5—Е.
Мигва, с. 30 12—Н.
Миддендорфа, зал. 30 12—Б.
Миданъ, с. 35, 41 12—Е.
Мизгальский, пик. 28 10—Л, 34 11—Г.
Микунинская, с. 36 12—Г.
Милехина, с. 33 11—Д.
Миллеровскій принскъ, с. 29 9—Г, 30 9—М.
Мильгидунъ, с. 32 10—Г, 33 5—Г.
Мильгинъ, з. 33 12—Д.
Мильковское, с. 36 17—Е.
Милютинская, ст. ж. д. 35, 41 10—Е.
Милютинки, юр. 28 11—Ж.
Миндеринская, с. 30 11—Л.
Минина, мс. 28 14—А, 30 4—В.
Минина, о-ва 30 8—Б.
Минино, с. 30 12—Л.
Минский, п. 30 12—Л.
Минскъ, г. 6, 19, 23 2—Г.
Минусинскъ, г. 5, 6, 18, 19, 20, 23, 24, 25, 26, 27, 47, 56, 58, 58 8—Г, 29 11—Д, 30 11—Н.
Миньковский, п. 35, 41 13—Б.
Миргородскій, п. 34 3—Д.
Миразакъ, с. 35, 41 13—Е.
Мираза-чале, к. 35, 41 6—Ж.
Мирная, с. 5, 6, 18, 19, 20, 23, 24, 25, 26, 27, 47, 56, 57, 58 8—В, 30 10—З, 36 3—Г.
Мировово, с. 30 15—М, 31 3—Г, 36 5—Д.
Мировоскій, с. 30 13—Г, 36 5—Б.
Мирофидинская, с. 30 10—Ж.
Мискванъ, о-въ 36 22—Г.
Митава, г. 6, 19, 23, 57 2—Г.
Митрофановка, с. 29 8—В, 30 8—Л.
Митрофановская, с. 28 3—Е.
Митрофановская стн. 39 4—В.
Митрофановскій, пр. 30 12—И.
Митрофаньевское, с. 29 6—Ж, 34 17—Е.
Митяева, с. 28 6—Ж.
Михаило-Архангельскій, п. 5, 6, 18, 19, 20, 23, 24, 25, 26, 27, 47, 56, 57, 58 8—Д, 29 6—Ж, 34 17—Е.
Михаило-Архангельское, с. 30 12—Л.
Михайлова, мс. 30 8—Б.
Михайловка, д. 33 14—Ж.
Михайловка, с. Примор. обл. 33 12—И, 36 12—З.

Михайловка, с. Амур. обл. 33 10—Г.
Михайловка, с. Амур. обл. 33 10—Г.
Михайловская, стн. 28 6—Л, 34 7—Г.
Михайловскій, п. Амур. обл. 33 11—Е.
Михайловскій, п. Акмол. обл. 28 9—К, 34 10—В.
Михайловскій, п. Самарканд. обл. 35, 41 10—Ж.
Михайловскій, п. Семипал. обл. 5, 6, 18, 19, 20, 23, 24, 25, 26, 27, 47, 56, 57, 58 7—Г, 28 14—Л, 29 4—Д, 34 15—Г.
Михайловскій, п. Томск. губ. 38 3—Б.
Михайловскій, п. Тургайск. обл. 28 8—Л, 34 9—Г.
Михайловскій, пр. 33 12—Г.
Михайловскій, хуторъ 34 4—Д.
Михайловскій Н., п. 34 4—Д.
Михайловское, укр. 5, 6, 18, 19, 20, 23, 24, 25, 26, 27, 47, 56, 57, 58 5—Д, 35, 41 3—Ж.
Михайловское, с. Акмол. обл., 28 10—Л, 34 10—Г.
Михайловское, с. Амур. обл. 33 11—Е.
Михайловское, с. Оренбург. губ. 34 4—Г.
Михайловское, с. Семирѣчен. обл. 35, 41 15—Д.
Михайловское, с. Смиръ-дарин. обл. 35, 41 12—Д.
Михайловское, с. Тобол. губ. 28 9—К, 34 10—В.
Михайловское, с. Ферган. обл. 35, 41 13—Е.
Михайловское Б., с. Акмол. обл. 34 13—Е, 35, 41 13—Б.
Михайловское Бол., с. Примор. обл. 33 17—Г, 36 13—Е.
Михайло-Семеновская, стн. 5, 6, 18, 19, 20, 23, 24, 25, 26, 27, 47, 56, 57, 58 13—Д, 33 13—Ж, 36 12—Ж.
Михалева, с. 30 11—К.
Михалево, ст. ж. д. 30 17—Н, 31 5—Д, 32 3—Г.
Михлевская, с. 30 18—Л, 31 6—В, 36 6—Д.
Мишха, с. 30 18—О, 31 6—Е, 32 4—Д.
Мишкино (-а), с. 5, 6, 18, 19, 20, 23, 24, 25, 26, 27, 47, 56, 57, 58 6—Г, 28 7—К, 34 8—В.
Мищенковский, п. 28 9—Л, 34 10—Г.
Миаская, стн. 28 6—К, 34 7—В.
Миасскій, зав. 28 5—К, 34 6—В.
Миась, р. 28 7—К, 34 8—В.
Мий-кайнаръ, к. Акмол. обл. 34 12—Ж, 35, 41 12—В.
Мий-кайнаръ, к. Семирѣчен. обл. 34 15—З, 35, 41 15—Г.
Минтецкий, пр. 32 13—В, 33 8—В.
Мига, с. 30 19—И, 31 7—А.
Могзонъ, ст. ж. д. 31 9—Е, 32 7—Д, 33 2—Д, 36 8—Е, 39 2—В.
Могила казала Сумарокова 34 14—З, 35, 41 14—Г.
Могилевка, д. 33 14—Е.
Могилевка, с. 33 12—Е, 36 12—Ж.
Могилевъ, г. 6, 18, 23, 27, 47, 57 3—Г.
Могилевское, с. 28 9—К, 34 10—В.
Могодичевскій, м. 32 9—Е, 33 4—Е, 36 8—Ж.
Могойтуйевская, стн. 39 3—В.
Могойтуй, ст. ж. д. 32 9—Д, 33 4—Д, 39 4—В.
Могонто, р. 30 9—Д.
Могоча, ст. ж. д. 5, 6, 18, 19, 20, 23, 24, 25, 26, 27, 47, 56, 57, 58 11—Г, 31 13—Д, 32 11—Г, 33 6—Г, 36 9—Е, 39 6—Б.
Могоча, р. 31 13—Д, 32 11—Г, 33 6—Г, 39 6—Б.
Могунъ-Котанъ, с. 33 18—Е.
Могунскій, п. 34 6—Г.
Мо-дао-ши, ст. ж. д. 33 11—З.
Можаровскій, п. 34 6—Д.
Мозаръ, с. 35, 41 14—З.
Мозгаевского, з. 30 13—Н.
Монты, р. 34 13—Ж, 35, 41 13—В.
Монтеро, с. 5, 6, 18, 19, 20, 23, 24, 25, 26, 27, 47, 56, 57, 58 10—В, 30 17—Е, 18—Д, 36 6—В.
Мойерокапъ, р. 30 17—Е.
Мойскал, с. 36 11—В.
Мокосанъ, гр. 39 3—В.
Мокроусово, с. 28 9—К, 34 10—В.
Мокрушинское, с. 30 12—Л.
Мокуйскал, с. 36 12—Г.
Молво, р. 31 12—Б, 36 9—Д.
Молодо, р. 36 10—В.
Молоковский минер. источникъ 39 3—В.
Молотово, с. 30 12—Л.
Молчанова, с. 33 11—Д.
Молчановка, д. 33 13—И, 36 12—З.
Молчаново, с. 28 17—И, 29 7—В, 30 7—Л.
Мольдыкты, гр. 30 17—Ж, 36 6—Г.
Молькинскій Н. У., с. 30 17—Н, 31 5—Д, 32 3—Г, 36 6—Е.
Мома, с. 36 14—В.
Мома, р. 5, 6, 18, 19, 20, 23, 24, 25, 26, 27, 47, 56, 57, 58 14—В, 36 14—В.
Монастырка (Лосій Яр), с. 29 10—Б, 30 10—К.
Монастырское, с. Енисейск. губ. 30 15—К, 31 3—Б.
Монастырское, с. Забайкал. обл. 32 10—Д, 33 5—Д.
Монголь, р. 30 20—Д.

Монгольскій Алтай, гр. 5, 6, 18, 19, 20, 23, 24, 25, 26, 27, 47, 56, 57, 58 13—Б.
Монти, р. 30 6—Г.
Монгула, р. 30 20—Д.
Мондинскій миссионер. станъ 30 16—О, 31 4—Е, 32 2—Д.
Монолова, с. 38 5—Б.
Монокская, с. 29 11—Д, 30 11—И.
Монома, р. 33 15—Е.
Мооръ, с. 35, 41 8—Ж.
Мора, р. 30 12—Г.
Морды, р. 28 10—Б.
Моревское, с. 28 8—К, 34 9—В.
Моржево, мс. 30 8—В.
Моржево, о-ва 30 7—В.
Морышанское, с. 29 6—Д, 34 17—Г, 38 3—В.
Моро, оз. 30 18—З.
Морокское, с. 33 12—Д.
Морошное, с. 5, 6, 18, 19, 20, 23, 24, 25, 26, 27, 47, 56, 57, 58 15—Г, 36 16—Д.
Мортонъ, фортъ 36 25—В.
Моруля, р. 30 14—Е.
Моршанское, с. 28 9—К, 34 10—В.
Москаленка, ст. ж. д. 28 11—К, 34 12—В.
Москва, г. 6, 18, 19, 20, 23, 24, 25, 26, 27, 47, 56, 57, 58 3—Г.
Москвитина, с. 33 10—Д.
Московская, с. 30 16—Л, 31 4—В.
Московское Н., с. 33 11—Г.
Мосолова, бух. 33 17—Д, 36 14—Е.
Мостахъ, о-въ 36 12—В.
Мостовая, с. 38 4—Б.
Мостовка, с. 31 7—Д, 32 5—Г.
Мостовое, оз. 38 3—В.
Мостовское, с. Тобол. губ., Курган. уѣз. 28 9—К, 34 10—В.
Мостовское, с. Тобол. губ., Ялуторов. уѣз. 28 8—И, 34 9—Б.
Моткова, с. 38 4—Б.
Мотковъ, с. 36 14—Е.
Мотская, с. 30 17—Н, 31 5—Д, 32 3—Г.
Мотуръ, с. 29 10—Д, 30 10—Н, 38 7—В.
Мотуръ, р. 38 7—В.
Мотыгино, с. 30 12—К.
Мохтуйское (Мохтуя), с. 5, 6, 18, 19, 20, 23, 24, 25, 26, 27, 47, 56, 57, 58 11—В, 31 11—А, 36 9—Г.
Моче, р. 33 15—Ж.
Мрасть-су, р. 29 9—Д, 10—Д, 30 9—Н, 10—Н, 38 6—В, 7—В.
Мста, р. 6, 18, 19, 23, 24, 25, 26, 27, 47, 56, 57, 58 3—Г.
Мугамур, р. 30 17—Е.
Мугоджарская, ст. ж. д. 34 6—Е.
Мугоджарскіе, гр. 34 5—Ж, 35, 41 5—В.
Мугунскій, п. 30 15—М, 31 3—Г.
Мугуруда, р. 30 17—Д.
Мудари, р. 33 14—Г.
Музи, с. 5, 6, 18, 19, 20, 23, 24, 25, 26, 27, 47, 56, 57, 58 6—В, 28 8—Д.
Мульскій Св., г. хр. 31 10—В, 32 8—Б, 36 8—Д.
Мульскій Южн., г. хр. 31 10—Г, 32 8—В, 33 3—В, 36 8—Д.
Муитары, мс. 34 18—З, 35, 41 18—Г.
Муна, оз. 31 14—В, 33 7—Б.
Мука, с. 30 18—Л, 31 6—В, 36 6—Д.
Муздень, г. 5, 6, 18, 19, 20, 23, 24, 25, 26, 27, 47, 56, 57, 58 12—Д, 36 10—З.
Муки, р. 33 16—Д.
Мукоръ, р. 28 8—М, 34 9—Д.
Мукусуха, оз. 30 8—Г.
Мукуру-Джамчи, р. 34 13—Ж, 35, 41 13—В.
Мукутаевы, юр. 28 14—З, 29 4—Б.
Мулаца, р. 33 13—И.
Мулень-хе, р. 33 12—З.
Мули, р. 33 16—Д.
Мули-горги, с. 28 7—Е.
Мулиданъ, с. 36 13—Ж.
Мулинскій, п. 32 10—Д, 33 5—Д, 39 5—В.
Мульмуга, р. 33 10—В.
Муляда, р. 30 13—В.
Муна, р. 5, 6, 18, 19, 20, 23, 24, 25, 26, 27, 47, 56, 57, 58 11—В, 36 9—В.
Мунакъ, с. 31 7—Г, 32 5—В.
Мунаг, мс. 28 12—В.
Мунагское, с. 29 8—Г, 30 8—М, 38 6—Б.
Мундуйское, оз. 30 10—Е.
Мундуканская, с. 36 14—Д.
Мунианъ, р. 33 14—Г.
Мункамба, р. 30 19—З.
Мунке, п. ст. 35, 41 13—Д.
Мура, р. 30 15—Л, 31 3—В.
Муравейко, д. 33 13—И.
Муратали, с. 35, 41 11—Е.
Мурашево, с. 28 13—К, 29 3—Г, 34 14—В.
Муравьева, мс. 33 17—Г, 36 14—Е.
Муравьевскій постъ 5, 6, 18, 19, 20, 23, 24, 25, 26, 27, 47, 56, 57, 58 14—Д, 33 18—Ж.
Муравьево-Амурская, с. 29 17—О, 31 5—Е, 32 3—Д.
Муравьево-Амурскій, п. 33 13—Ж, 26 12—Ж.
Мургабъ, р. Ферган. обл. 5, 6, 18, 19, 20, 23, 24, 25, 26, 27, 47, 56, 57, 58 7—Е, 35, 41 13—Ж.
Найхе, с. 33 15—Е.
Мургабъ, р. Закасп. обл. 5, 6, 18, 19, 20,

23, 24, 25, 26, 27, 47, 56, 57, 58 6—Е, 35, 41 8—З.
Мургабъ, ст. ж. д. 35, 41 8—Ж.
Мурджия, гр. 34 15—Е, 35, 41 15—Б.
Мурза-рабатъ, с. Самарканд. обл., Ходжент. уѣз. 35, 41 11—Е.
Мурза-рабатъ, с. Самарканд. обл., Джизак. уѣз. 35, 41 11—Е.
Мурзинская, ст. 28 6—И.
Муренъ, р. 33 13—З.
Муренъ (Му-лен-хе), р. 33 12—З.
Муромцево, с. 28 13—И, 29 3—В, 34 14—Б.
Мурочи, стн. 32 5—Д.
Муртинское Б., с. 30 12—Л, 36 4—Д.
Муслир, о-въ 36 16—Ж.
Муस्ताгъ, гр. 29 9—Д, 30 9—Н, 38 6—В.
Мустана, к. 24 9—Ж, 35, 41 9—В.
Мутинская, с. 31 9—Б.
Мутная (Св-лга), р. 28 9—Б.
Мутный носъ, мс. 28 9—В.
Мутный шаръ, прл. 28 9—Б.
Мутухе, р. 33 14—З.
Муты, р. 33 16—Д.
Мухдехень, г. хр. 33 12—И.
Мухень, р. 33 14—Е.
Мухина, с. 31 7—Е, 32 5—Д.
Мухой, р. 31 6—Д, 32 7—Г, 33 2—Г.
Мухортата, с. 31 8—Е, 32 6—Д.
Мухоръ-Шиберековское, с. 32 5—Д.
Мухталъ, р. 33 16—В.
Мучканъ, п. 32 12—Г, 33 6—Г.
Мучнал, ст. ж. д. 33 13—З, 36 12—З.
Муя, р. 31 10—Г, 32 8—В, 33 3—В, 36 8—Д.
Муякъ, с. 35, 41 12—Е.
Мыла, р. 28 3—Е.
Мыльничное, с. 32 4—Д.
Мысовскъ, г. 5, 6, 18, 19, 20, 23, 24, 25, 26, 27, 47, 56, 57, 58 10—Г, 30 18—О, 31 6—Е, 32 4—Д, 36 6—Е.
Мын-булакъ, к. 34 10—З, 35, 41 10—Г.
Мын-тубе, с. 35, 41 13—Е.
Мысовая, д. 33 15—Ж.
Мѣдный, руд. 5, 6, 18, 19, 20, 23, 24, 25, 26, 27, 47, 56, 57, 58 7—Д, 29 4—Е, 34 15—Д.
Мѣдный, о-въ 5, 6, 18, 19, 20, 23, 24, 25, 26, 27, 47, 56, 57, 58 16—Г, 36 19—Е.
Мѣсто нахожденія мамонта, Енисейск. губ. 30 6—Г.
Мѣсто нахожденія мамонта, Якут. обл. 5, 6, 18, 19, 20, 23, 24, 25, 26, 27, 47, 56, 57, 58 12—Б, 15—В, 36 11—Б, 13—Б.
Мѣсто нахожденія носорога 5, 6, 18, 19, 20, 23, 24, 25, 26, 27, 47, 56, 57, 58 12—В.
Мѣтинская, с. 36 14—Д.
Мѣргонъ, г. 5, 6, 18, 19, 20, 23, 24, 25, 26, 27, 47, 56, 57, 58 4—Г.
Мѣдурюмъ, р. 35, 41 15—Е.
Мѣюрюкта, оз. 30 14—Д.
Мѣкотиха, с. 29 7—Ж, 34 18—Е, 38 4—Г.
Мѣцо, р. 30 6—Е.
Мааръ, гр. 33 15—Д, 36 13—Е.
Мабага, р. 29 8—Б, 30 8—К.
Мабильскій, зал. 33 18—Д, 36 14—Е.
Магаринская, стн. 34 6—Г.
Магаринъ, мс. 5, 6, 18, 19, 20, 23, 24, 25, 26, 27, 47, 56, 57, 58 17—В, 36 21—Г.
Магоитъ, р. 30 13—Д.
Маголочное, с. 30 22—В, 36 8—Б.
Магасаки, г. 5, 6, 18, 19, 20, 24, 25, 26, 27, 47, 56, 57, 58 12—Е.
Магибинское, с. 28 12—К, 34 13—В.
Магибово, с. 33 12—Ж.
Магорная, ст. ж. д. 35, 41 9—Ж.
Магорное, с. 28 13—И, 29 3—В, 34 14—Б.
Магорный, п. 34 5—Д.
Наданъ-хатаала ашинъ, г. хр. 33 13—Ж.
Надежда, р. 28 15—Г, 30 5—Е.
Надеждинская, стн. 35, 41 15—Д.
Надеждинскій, зав. 28 6—З.
Надеждинскій, п. Забайкал. обл. 33 13—Е.
Надеждинскій, п. Оренбург. губ. 28 6—Л, 34 7—Г.
Надеждинскій, п. Тургайск. обл., Актюбин. уѣз. 34 5—Д.
Надеждинскій, п. Тургайск. обл., Кустанайск. уѣз. 28 7—Л, 34 8—Г.
Надеждинскій, п. Самарканд. обл. 35, 41 11—Е.
Надеждинскій, пр. 31 11—Б, 12—Б.
Надымъ, оз. 28 12—Д.
Надымъ, р. 28 12—Д.
Назаровская, с. 30 19—Л, 31 7—В, 32 5—Б.
Назаровскій, п. 28 6—Л, 34 7—Г.
Назаровское, с. 29 11—В, 30 11—Л.
Назимовское, с. 29 10—Б, 30 10—К, 36 3—Д.
Назиръ, с. 35, 41 13—Ж.
Назыевская, ст. ж. д. 28 11—К, 34 12—В.
Называнха, с. 28 11—К, 34 12—В.
Найбучи, постъ 33 18—Ж.
Найзаташъ, п. 5, 6, 18, 19, 20, 23, 24, 25, 26, 27, 47, 56, 57, 58 7—Е, 35, 41 14—З.
Найоро, с. 33 18—Е.
Найхе, с. 33 15—Е.
Наггимскій, г. хр. 36 19—Г.

Нале, р. 30 17—Г.
Надобинское, с. 28 10—К, 34 11—В.
Наманганъ, г. 5, 6, 18, 19, 20, 23, 24, 25, 26, 27, 47, 56, 57, 58 7—Д, 35, 41 12—Е.
Наманискал, с. 36 10—Г.
Намардъ, к. 35, 41 6—Ж.
Намид-Тусидъ, с. 28 11—А.
Навсенъ, о-въ 5, 18, 19, 20, 23, 24, 25, 26, 27, 47, 57, 58 9—Б, 30 12—А.
Навъ-шанъ, гр. 5, 18, 19, 20, 23, 24, 25, 26, 27, 47, 57, 58 9—Е.
Навсианъ, о-въ 36 14—Д.
Навзымъ, с. 35, 41 8—Ж.
Нарасунская, п. 32 8—Д, 33 3—Д, 39 3—В.
Нарасуту Ялтонъ, гр. 39 1—В.
Нарва, с. 30 12—М.
Нарванъ, с. 35, 41 10—Е.
Нардара, к. 35, 41 9—Е.
Нарія, гр. 30 11—И, 36 4—Г.
Нарчинскій, юр. 28 15—З, 29 5—Б.
Нарыкъ, уз. 38 6—Б.
Нарыкская Бол., с. 29 8—Ж, 34 19—Е, 38 5—Д.
Нарыкская Мал., с. 29 8—Ж, 34 19—Е, 38 5—Д.
Нарыскій, г. хр. 29 8—Ж, 34 19—Е.
Нарымъ, г. 5, 6, 18, 19, 20, 23, 24, 25, 26, 27, 47, 56, 57, 58 8—Г, 28 16—З, 29 6—Б, 30 6—К.
Нарыманъ, р. 29 8—Ж, 34 19—Е, 38 5—Д.
Нарыкская, п. ст. 34 17—Ж, 35, 41 17—В.
Нарыкское, с. 30 17—О, 32 4—Д.
Нарыкское, укр. 5, 6, 18, 19, 20, 23, 24, 25, 26, 27, 47, 56, 57, 58 7—Д, 35, 41 14—Е.
Нарыкское Н., с. 32 6—Д.
Нарыль, р. 5, 6, 18, 19, 20, 23, 24, 25, 26, 27, 47, 56, 57, 58 7—Д, 35, 41 12—Е, 13—Е.
Нарыль Б., р. 35, 41 15—Е.
Нарыль М., р. 35, 41 15—Е.
Нарынь-тау, гр. 35, 41 15—Е.
Наслѣдничкал, стн. 34 6—Г.
Насоновскій, с. 30 16—Г.
Натара, р. 36 10—В.
Нау, с. 35, 41 11—Е.
Науганды, с. 35, 41 11—Е.
Науумовская (Борисовская), с. 30 18—Л, 31 6—В.
Науразъ-Абады, с. 35, 41 7—З.
Наусканъ с., 5, 6, 18, 19, 20, 23, 24, 25, 26, 27, 47, 56, 57, 58 18—Б, 36 23—В.
Нахвальское, с. 30 12—Л.
Нахимова, д. 33 13—З.
Находка, бух. 5, 6, 18, 19, 20, 23, 24, 25, 26, 27, 47, 56, 57, 58 6—В, 28 12—Г.
Находка, о-въ 5, 6, 18, 19, 20, 23, 24, 25, 26, 27, 47, 56, 57, 58 7—В, 28 14—Г, 30 4—Е.
Нахраинское, с. 28 9—З.
Нахту, р. 33 15—Ж.
Начинское, с. 36 17—Е.
Наханское, с. 5, 6, 18, 19, 20, 23, 24, 25, 26, 27, 47, 56, 57, 58 15—В, 36 17—Г.
Нгѣ-лейтеръ, р. 30 16—В.
Неванская, с. Енисейск. губ. 5, 6, 18, 19, 20, 23, 24, 25, 26, 27, 47, 56, 57, 58 5—Д, 58 9—Г, 30 15—Л, 31 3—В, 36 5—Д

Нерпскан, с. 36 11—Г.
Нерпи, р. 30 6—3, 36 2—Г.
Нерунга, р. 30 19—К, 31 7—В.
Нерунда, оз. 30 16—Е.
Нерца, р. 31 12—Д, 32 10—Г, 33 5—Г,
36 9—Е, 39 4—В.
Нерчинский завод, г. 5, 6, 18, 19, 20,
23, 24, 25, 26, 27, 47, 56, 57, 58
11—Г, 32 11—Д, 33 6—Д, 36 9—Е, 39
6—В.
Нерчинский, г. хр. 32 11—Д, 33 6—Д, 36
9—Е, 39 6—В.
Нерчинск, г. 5, 6, 18, 19, 20, 23, 24, 25,
26, 27, 47, 56, 57, 58 11—Г, 32 10—Г,
33 5—Г, 36 9—Е, 39 4—В.
Нерчуган, р. 31 12—Д, 32 10—Г, 33
5—Г, 39 5—В.
Неря, р. 36 14—Г.
Негень, с. 36 23—В.
Недвтаевское, с. 28 12—М, 34 13—Д,
35, 41 13—А.
Нижне-бурдзукский, п. 28 10—Л, 34 11—Г.
Нижнее, с. 30 5—Г.
Нижне-Заньское, с. 30 15—Л, 31 3—В.
Нижне-Ибатская, с. 30 9—3, 36 3—Г.
Нижне-Колосовское, с. 28 12—И, 34
13—Б.
Нижне-Назаровское, с. 28 15—И, 29 5—В,
34 16—Б.
Нижне-Садзинский, зав. 28 6—3.
Нижне-Тагильский (Н. Тагиль), зав. 28 6—3,
58 5—Г.
Нижне-Топчинское, с. 32 5—Д.
Нижне-Туринский, зав. 28 5—3.
Нижнеуевская, стн. 28 6—К, 34 7—В.
Нижнеудинск, г. 5, 6, 18, 19, 20, 23, 24,
25, 26, 27, 47, 56, 57, 58 9—Г, 30 15—М,
31 3—Г, 36 5—Д.
Нижне-Уфалейский, зав. 28 5—К, 34 6—В.
Нижний, с. 30 17—В.
Нижний-Новгород, г. 5, 6, 18, 19, 20, 23,
24, 25, 26, 27, 47, 56, 57, 58 4—Г.
Нижня, р. 30 18—В.
Низменный, мс. 33 14—И.
Никитина С., с. 34 3—Г.
Никитино Н., с. 34 4—Г.
Никитинская, стн. 34 4—Д.
Никитинское, с. 30 6—Г.
Никитовка, д. 33 13—Ж.
Никито-Ивдельское, с. 28 6—Ж.
Николаевка, с. 33 10—Г.
Николаевка Н., с. 33 12—Е.
Николаевка, стн. 33 10—Д.
Николаевская, п. ст. 35, 41 15—Д.
Николаевская, быв. п. ст. 34 7—Ж, 35,
41 7—В.
Николаевская, стн. Акмол. обл. 28 11—К,
34 12—В.
Николаевская, стн. Оренбург. губ. 28 6—Л,
34 7—Г.
Николаевский, зав. 30 16—М, 31 4—В.
Николаевский, п. Акмол. обл. и уез. 34
13—Д, 35, 41 13—А.
Николаевский, п. Акмол. обл., Кокчетав.
уез. 28 10—Л, 34 11—Г.
Николаевский, п. Акмол. обл., Петропавл.
уез. 28 9—К, 34 10—В.
Николаевский, п. Камчат. обл. 5, 6, 18, 19,
20, 23, 24, 25, 26, 27, 47, 56, 57, 58
15—Г, 36 17—Д.
Николаевский, п. Самарканд. обл. 35, 41
11—Е.
Николаевский, п. Семиречен. обл. 35, 41
17—Г.
Николаевский, п. Сыр-дарьин. обл. 35, 41
13—Д.
Николаевский, п. Томск. губ. 33 3—Г.
Николаевский, п. Тургайск. обл. 28 7—Л, 34
5—Г.
Николаевский (Ащесайский), п. 34 5—Е.
Николаевский, пр. Енисейск. губ. 30 12—К,
36 4—Д.
Николаевский, пр. Примор. обл. 33 14—Г,
36 13—Е.
Николаевское, с. Енисейск. губ. 30 13—Л.
Николаевское, с. Забайкал. обл. 5, 6, 18, 19,
20, 23, 24, 25, 26, 27, 47, 56, 57, 58
11—Г, 31 9—Е, 32 7—Д, 33 2—Д, 39
2—В.
Николаевское, с. Сахалин. обл. 33 17—Д.
Николаевское, с. Томск. губ. 5, 6, 18, 19,
20, 23, 24, 25, 26, 27, 47, 56, 57, 58
8—Г, 28 18—И, 29 8—В, 30 8—Л.
Николаевское, с. Ферган. обл. 35, 41 13—Е.
Николаевск, г. 5, 6, 18, 19, 20, 23, 24, 25,
26, 27, 47, 56, 57, 58 13—Г, 33 17—Г,
36 14—Е.
Николай-Поль, с. 35, 41 12—Д.
Николай I, канал 35, 41 11—Е.
Николай I, о-в 5, 6, 18, 19, 20, 23, 24,
25, 26, 27, 47, 56, 57, 58 5—Д, 34 6—3,
35, 41 6—Г.
Николай Кельха, гр. 30 17—А.
Николай-Александровское, с. 33 14—Е.
Николайск, с. Амур. обл. 33 11—Е.
Николаевка, с. Енисейск. губ. 30 14—М,
31 2—Г.
Николаевск, с. Забайкал. обл. 38 4—Д.
Николаевск Н., с. 34 3—Г.
Николаевский, п. Тобол. губ. 28 11—И, 34
12—Б.
Николаевский, п. Томск. губ. 29 9—В, 30 9—Л.

Николевский, п. Тургайск. обл. 34 5—Е.
Николевский В., п. 30 12—О.
Николевский Н., п. 30 12—О.
Николевский Верх., п. 33 13—3.
Николевский Нижн., п. 33 13—Ж.
Николевский Быль, гр. 30 11—Ж, 36 4—В.
Николевское, с. Акмол. обл. 28 11—Л, 34
12—Г.
Николевское, с. Амур. обл. 33 11—Д.
Николевское, с. Арханг. губ. 28 6—В.
Николевское, с. Забайкал. обл. 32 5—Д.
Николевское, с. Енисейск. губ., Ачинск. уез.
29 10—Г, 30 10—М.
Николевское, с. Енисейск. губ., Минусин.
уез. 30 11—М.
Николевское, с. Иркут. губ. и уез. 30 18—О,
31 6—Е, 32 4—Д.
Николевское, с. Иркут. губ., Киренск. уез.
31 7—В, 32 6—Б.
Николевское, с. Иркут. губ., Нижнеудин. уез.
30 16—М, 31 4—Г, 36 5—Е.
Николевское, с. Камчат. обл. 36 19—Д.
Николевское, с. Оренбург. губ. 34 4—Г.
Николевское, с. Томск. губ. 29 9—Е, 38
5—Г.
Николевское, с. Сыр-дарьин. обл. 35, 41
11—Е.
Николевское, с. Якут. обл. 5, 6, 18, 19, 20,
23, 24, 25, 26, 27, 47, 56, 57, 58 12—Г.
Николевск-Уссурийский, г. 5, 6, 18, 19, 20,
23, 24, 25, 26, 27, 47, 56, 57, 58 13—Д,
33 12—И 36 12—3.
Никта, мс. 36 13—Е.
Никулава, с. 30 10—И, 36 4—Г.
Нилова-Пустынь, с. 5, 6, 18, 19, 20, 23,
24, 25, 26, 27, 47, 56, 57, 58 9—Г, 30
16—О, 31 4—Е, 32 2—Д, 36 6—Е.
Нимана, р. 36 10—Г.
Ниманский, пр. 33 12—Е, 36 12—Ж.
Ниманское, зим. 5, 6, 18, 19, 20, 23, 24,
25, 26, 27, 47, 56, 57, 58 13—Г, 33
13—Г, 36 12—Е.
Нимань, р. 33 13—Г.
Нимудырская, с. 36 12—Г.
Нингута, г. 5, 6, 18, 19, 20, 23, 24, 25, 26,
27, 47, 56, 57, 58 12—Д, 33 11—3, 36
11—3.
Нивкаль-егала, юр. 28 16—Ж, 29 6—А,
30 6—И.
Ничурь, гр. 28 5—Е.
Нипонь, о-в 5, 6, 18, 20, 23, 24, 25, 26,
27, 47, 56, 57, 58 13—Е.
Ничаковы, юр. 28 13—Ж.
Ничка В., с. 30 11—Н.
Ничка М., с. 30 11—Н.
Низ-бай, к. 35, 41 8—Е.
Низлы, с. 35, 41 10—Е.
Новая, п. ст. 28 9—Е.
Новая, р. (приток р. Хатанга) 30 15—В.
Новая, р. (на о-в Таймырь) 30 21—Б.
Новая Земля, о-в 5, 6, 18, 19, 20, 23, 24,
25, 26, 27, 47, 56, 57, 58 5—Б, 28
3—Б.
Новая Сибирь, о-в 36 15—А.
Новгородское, с. 28 10—Л, 34 11—Г.
Новгород, г. 6, 18, 19, 20, 23, 24, 25, 26,
27, 47, 56, 57, 58 3—Г.
Новиковское, с. 29 8—Д, 30 8—Н, 38
5—В.
Новинка, с. 28 12—К, 34 13—В.
Ново-Александровское, с. 33 11—Е.
Ново-Александровка, д. 33 14—Е.
Ново-Астраханский, п. 34 9—3, 35, 41
9—Г.
Ново-Брянское, с. 31 8—Е, 32 5—Д.
Ново-Виницкий, п. 34 6—Д.
Ново-Высокое, с. 33 10—Г.
Ново-Георгиевский, п. 5, 6, 18, 19, 20, 23,
24, 25, 26, 27, 47, 56, 57, 58 7—Г, 34
13—Д, 35, 41 13—А.
Ново-Георгиевское, с. 29 5—Е, 34 16—Д,
38 2—Г.
Новодезенское, с. 28 9—И, 34 10—Б.
Ново-Дмитриевская, п. ст. 5, 6, 18, 19, 20,
23, 24, 25, 26, 27, 47, 56, 57, 58 7—Д,
35, 41 14—Д.
Ново-Доронинское, с. 32 8—Д, 33 3—Д,
39 3—В.
Новое, с. Енисейск. губ. 30 15—Г.
Новое, с. Тобол. губ. 28 10—3.
Новозападный, с. 5, 6, 18, 19, 20, 23, 24,
25, 26, 27, 47, 56, 57, 58 8—В, 30 9—Ж.
Нововановский, п. 35, 41 12—Д.
Ново-Шильное, с. Забайкал. обл. 31 8—Е,
32 6—Д.
Ново-Шильное, с. Томск. губ. 28 17—3,
29 7—Б, 30 7—К.
Ново-Казанское, с. 35, 41 12—Д.
Ново-Карауское, с. 28 11—И, 34 12—Б.
Новомачалинский, п. 33 12—3.
Новоклевское, с. 5, 6, 18, 19, 20, 23, 24,
25, 26, 27, 47, 56, 57, 58 13—Д, 33
12—И, 36 11—3.
Ново-Красновка, п. 28 12—Л, 34 13—Г.
Ново-Крещенка, д. 33 14—3.
Ново-Кривинская, с. 28 15—Л, 29 5—Д,
34 16—Г, 38 2—В.
Ново-Маринский пост 5, 6, 18, 19, 20,
23, 24, 25, 26, 27, 47, 56, 57, 58 17—В,
36 21—Г.
Ново-Маринский, пр. 30 11—И.
Новомейского, пр. 31 10—Г, 32 8—В, 33 3—В.

Ново-Михайловка, д. 33 13—3.
Ново-Михайловский, п. 33 13—3.
Ново-Михайловское, с. 33 17—Д.
Ново-Николаевский, п. 31 8—Е, 32 6—Д.
Ново-Николаевский, п. Примор. обл. 33
12—3.
Ново-Николаевский, п. Тургайск. обл. 34
5—Д.
Ново-Николаевск, г. 5, 6, 18, 19, 20, 23,
24, 25, 26, 27, 47, 56, 57, 58 8—Г, 28
17—К, 29 7—Г, 30 7—М, 34 18—В, 38
4—В.
Ново-Николаевская, с. 30 16—Н, 31 4—Д,
32 2—Г.
Ново-Николаевский, п. 28 10—К, 34 11—В.
Ново-Песчаная, с. 28 14—Л, 29 4—Д, 34
15—Г, 38 2—В.
Ново-Петропавловский, п. 28 9—М, 34
10—Д.
Ново-Покровка, с. 33 10—Д.
Новопокровский, п. Акмол. обл. 28 9—Л,
34 10—Г.
Новопокровский, п. Томск. губ. 5, 6, 18, 19,
20, 23, 24, 25, 26, 27, 47, 56, 57, 58
8—Г, 29 5—Е, 34 17—Д, 35, 41 16—А,
38 3—Г.
Новопокровское, с. Томск. губ. 28 15—И,
29 5—В, 34 16—Б.
Новопокровское, с. Примор. обл. 33 17—Г.
Новороссийский, п. Акмол. обл. 28 10—К,
34 11—В.
Новороссийский, п. Тургайск. обл. 34 5—Д.
Новороссийск, г. 5, 6, 18, 19, 20, 23, 24,
25, 26, 27, 47, 56, 57, 58 3—Д.
Ново-Рыбинский, п. Акмол. обл. и уез. 28
11—М, 34 12—Д.
Ново-Рыбинский, п. Акмол. обл., Петропавл.
уез. 28 9—К, 34 10—В.
Ново-Саяжаровка, с. 28 12—Л, 34 13—Г.
Новоселово, с. Иркут. губ. 31 7—В, 32
5—Б.
Новоселово, с. Енисейск. губ., Канск. уез.
30 13—Л.
Новоселовское, с. Енисейск. губ., Ачинск.
уез. 28 11—В, 30 11—Л.
Новоселовское, с. Енисейск. г., Верхне-Ил-
бат. уч. 30 11—3, 36 3—Г.
Новоселовское, с. Енисейск. губ., Минусин.
уез. 5, 6, 18, 19, 20, 23, 24, 25, 26, 27,
47, 56, 57, 58 9—Г, 29 11—Г, 30
11—М.
Ново-Сибирские, о-ва 5, 6, 18, 19, 20, 23,
24, 25, 26, 27, 47, 56, 57, 58 13—Б, 36
14—Б.
Ново-Сибирцева, с. 28 15—И, 29 5—В, 34
16—В.
Ново-Троицкая, стн. 39 5—В.
Ново-Троицкое, с. Забайкал. обл. 32 8—Г,
33 3—Г, 39 3—Б.
Ново-Троицкое, с. Оренбург. губ. 34 4—Г.
Ново-Троицкое, с. Тобол. губ. 28 10—К,
34 11—В.
Ново-Троицкое, с. Сыр-дарьин. обл. 35,
41 13—Д.
Ново-Троицкое, п. ст. 35, 41 13—Д.
Новоудинское, с. 30 17—М, 31 5—Г.
Новоуральский, хутор 34 5—Д.
Ново-Уральское, с. 28 13—К, 34 14—В.
Ново-Фирсова, с. 38 4—Г.
Ново-Хатунчи, с. 33 13—И.
Новохорское, д. 33 14—Ж.
Ново-Цурхайтуевский, п. 5, 6, 18, 19, 20,
23, 24, 25, 26, 27, 47, 56, 57, 58 11—Г,
32 11—Д, 33 6—Д, 36 9—Е, 39 6—В.
Ново-Черкасский, п. 5, 6, 18, 19, 20, 23,
24, 25, 26, 27, 47, 56, 57, 58 6—Г, 28
10—М, 34 11—Д, 35, 41 11—А.
Новочеркасск, г. 5, 6, 18, 19, 20, 23, 24, 25,
26, 27, 47, 56, 57, 58 4—Д.
Ново-Черноостровское, с. 5, 18, 19, 20, 23,
24, 25, 26, 27, 47, 56, 57, 58 8—В, 30
9—Ж.
Ново-Шульбинское, с. 38 3—Г.
Новый, п. 33 12—Ж.
Новый-Селенгинск, г. 5, 6, 18, 19, 20, 23,
24, 25, 26, 27, 47, 57, 58 10—Г, 32 5—Д,
36 7—Е.
Ногай-кура, с. 34 11—И, 35, 41 11—Д.
Ногадн, мс. 36 14—Д.
Номь, мс. 36 24—Г.
Номь, с. 36 24—Г.
Нонил, р. 5, 6, 18, 19, 20, 23, 24, 25, 26,
27, 47, 56, 57, 58 12—Д, 36 10—Ж.
Нопотлаво, с. 34 2—Д.
Нора, р. 33 11—Г, 36 11—Е.
Норегия, государство 5, 6, 18, 19, 20, 23,
24, 25, 26, 27, 47, 56, 57, 58 1—В.
Нордвик, зал. 30 21—В, 36 8—Б.
Нордвик (Пака), мс. 30 22—В, 36 8—Б.
Норденшельда, архипелаг 5, 6, 18, 19, 20,
23, 24, 25, 26, 27, 47, 56, 57, 58 9—Б,
30 14—А.
Норденшельда, зимовка 5, 6, 18, 19, 20,
23, 24, 25, 26, 27, 47, 56, 57, 58 18—В.
Норденшельда, море 36 10—Б.
Норд-Кап, мс. 5, 6, 18, 19, 20, 23, 24, 25,
26, 27, 47, 56, 57, 58 2—Б.
Норильское, с. 5, 6, 18, 19, 20, 23, 24, 25,
26, 27, 47, 56, 57, 58 8—В, 30 9—Д.
Норский (Успенское), скл. 33 11—Г.
Нортон, бух. 36 25—Г.
Нортон, зал. 36 25—Г.

Норь-Зайсань (Зайсань), оз. 5, 6, 18, 19,
20, 23, 24, 25, 26, 27, 47, 56, 57, 58
8—Д, 29 7—3, 34 18—Е.
Носка, р. 28 9—3.
Носова, с. 28 7—3.
Носовое, с. 5, 6, 18, 19, 20, 23, 24, 25, 26,
27, 47, 56, 57, 58 8—В, 30 8—Е, 36
3—В.
Носок, с. 30 6—Г.
Нотай, р. 31 7—Г, 32 5—В.
Ноталь, р. 36 25—В.
Ното, р. 33 14—3.
Ноторская, с. 36 12—Г.
Нотоза, р. 33 14—3.
Нохинская, с. 36 12—Г.
Нохна, гр. 33 18—Е, 36 14—Ж.
Нохтуйск (-ая) с. 31 12—Б, 36 9—Г.
Нощинское, с. 30 13—Л.
Нояси, с. 33 17—Е.
Нугуш, р. 34 5—Г.
Нукей-Дабанская, с. 30 17—О, 31 5—Е,
32 3—Д.
Нукта, с. 36 14—Ж.
Нукуса, с. 34 6—И, 35, 41 6—Д.
Нукуты, с. 30 17—Н, 31 5—Д, 32 3—Г.
Нума или Лома, р. 30 11—Е.
Нунивок, о-в 36 24—Д.
Нуогды, р. 30 20—Е.
Нура, р. 5, 6, 18, 19, 20, 23, 24, 25, 26,
27, 47, 56, 57, 58 7—Г, 34 12—Д, 35,
41 12—А.
Нура-тау, г. хр. 35, 41 10—Е.
Нур-ата, с. 35, 41 9—Е.
Нуркаль-Гонгорь, гр. 39 2—В.
Нутово, р. 33 18—Г.
Нухурь, с. 35, 41 5—Ж.
Ныверма, р. 30 14—Д.
Ныгда, с. 32 3—Г.
Ныгой, р. 33 17—Г.
Ныда, с. 28 12—Г.
Ныда, р. 5, 6, 18, 19, 20, 23, 24, 25, 26,
27, 47, 56, 57, 58 7—В, 28 12—Г.
Ныйский, зал. 33 18—Д, 36 14—Е.
Нырь, с. 28 4—Ж.
Ньрада, оз. 30 12—В.
Ньюнгэм, мс. 36 25—Д.
Ньякшинда, оз. 30 12—Е, 36 4—В.
Ньмань, р. 6, 19, 23 2—Г.
Ньжино, с. 33 12—И.
Ньжинский, п. Оренбург. губ. 34 4—Д.
Ньжинский, п. Тургайск. обл. 28 7—Л, 34
8—Г.
Ньйская, с. 31 12—А, 36 9—Г.
Ньюжа, г. хр. 33 9—Г.
Ньюжа, р. 32 13—В, 33 8—В, 36 10—Д.
Ньюрба, с. 39 9—Г.
Ньюрта, р. 28 16—И, 29 6—В, 30 6—Л.
Ньюрльба, р. 28 14—3, 29 4—Б.
Ньурунга, р. 30 20—3.
Ньютча Урхяская, с. 36 13—Б.
Ньухаловка, с. 28 8—К, 34 9—В.
Нью, р. 31 11—А, 36 8—Г.
Ньюдорский, юр. 29 7—А, 30 8—И.
Ньксимволь, с. 28 6—Е.
Ньял-тал-пауль, с. 29 6—Е.
Ньялча, р. 30 9—Д.
Ньяннь-эгап, р. 28 8—Е.
Няр-яго, р. 28 9—В.

Обдорск, г. 5, 6, 18, 19, 20, 23, 24, 25,
26, 27, 47, 56, 57, 58 6—В, 28 9—Г.
Облаучье, ст. ж. д. 33 12—Е.
Оборский, уз. 32 6—Д.
Образцовый, пр. 33 12—Г.
Обручевка, с. 35, 41 11—Д.
Обручево, ст. ж. д. 35, 41 11—Е.
Обскал, губа 5, 6, 18, 19, 20, 23, 24, 25,
26, 27, 47, 56, 57, 58 7—В, 28 12—Г,
30 2—Г.
Обь, р. 5, 6, 18, 19, 20, 23, 24, 25, 26, 27,
56, 57, 58 6—В, 7—В, 8—Г, 28 8—Е,
16—3, 17—И, 18—И, 17—Л, 29 6—Б,
6—Д, 7—В, 7—Д, 30 6—К, 6—М, 7—Л,
7—Н 34, 17—В, 18—Г, 19—Б, 38 3—В,
4—А, 4—В.
Обь-Енисейский, канал 29 10—Б, 30
10—К, 36 3—Д.
Обьтованный, п. 35, 41 11—Е.
Овечино, с. 28 16—Л, 29 6—Д, 34 17—Г,
38 3—В.
Овражек, д. 33 13—3.
Овска, с. 5, 6, 18, 19, 20, 23, 24, 25,
26, 27, 47, 56, 57, 58 12—Г, 33 10—Г,
36 11—Е.
Овска Ст., с. 33 10—В.
Овуль-мукиг, р. 31 14—В, 32 12—Б, 33
7—В, 36 10—Д.
Овчинниково, д. 33 12—И.
Огархаола, гр. 30 14—О.
Оглобина, с. 30 17—Л, 31 5—В.
Оглумена, с. 5, 6, 18, 19, 20, 23, 24,
25, 26, 27, 47, 56, 57, 58 15—Г, 36
16—Д.
Огневка, р. 30 19—В.
Огондское, зим. 33 13—Г.
Огонь, р. 30 19—В.
Огонь-ургаа, р. 30 21—Г.
Огородное, с. 30 15—Г.
Огоронь, оз. 5, 6, 18, 19, 20, 23, 24, 25,
26, 27, 47, 56, 57, 58 12—Г, 33 11—Г.
Огурчинский, о-в 5, 6, 18, 19, 20, 23,
24, 25, 26, 27, 47, 56, 57, 58 5—Е.
Одейская, с. 36 9—Г.
Одери, р. 6, 19, 23 1—Г.
Одесса, г. 5, 6, 18, 19, 20, 23, 27, 47, 57,
58 3—Д.
Одесский, п. 28 12—К, 34 13—В.
Одзаль, гр. 33 14—Д.
Одопту, зал. 33 18—Г.
Обь, с. 30 18—И, 31 6—Д, 32 4—Г.
Ожани-Инту, гр. 38 6—Д.
Ожогинская (-ое), с. 5, 6, 18, 19, 20, 23,
24, 25, 26, 27, 47, 56, 57, 58 14—В, 36
15—В.
Ожогинское, оз. 36 15—В.
Озерки, с. 28 17—Л, 29 7—Д, 30 7—И,
34 18—Г, 38 4—В.
Озерки, р. 30 5—Г.
Озерная, губа 28 14—А, 30 4—В.
Озернинское, с. 28 11—И, 34 12—Б.
Озерновское, с. 36 17—Д.
Озерное (Фирсово), с. Енисейск. губ. 5, 6,
18, 19, 20, 23, 24, 25, 26, 27, 47, 56, 57,
58 9—Б, 30 12—Г, 36 5—Б.
Озерное, с. Забайкал. обл. 32 10—Г, 33 5—Г,
39 5—Б.
Озерное, с. Примор. обл. 33 13—3.
Озерный, мс. 36 18—Д.
Озерный, п. Оренбург. губ. 28 8—К, 34
9—В.
Озерный, п. Томск. губ. 29 5—Д, 34
16—Г.
Озерный, п. Тургайск. обл. 28 7—Л, 34 8—Г.
Озерный, п. Семипалат. обл. 29 5—Е, 34
16—Д, 35, 41 16—А, 38 3—Г.
Озерский, п. 28 8—3.
Означенная, с. 29 11—Д, 30 11—И.
Оюнь, с. 36 13—В.
Оймурь, с. 31 7—Д, 32 5—Г.
Оймконская, с. 5, 6, 18, 19, 20, 23, 24,
25, 26, 27, 47, 56, 57, 58 14—В, 36
14—Г.
Ока, р. (приток р. Ангара) 5, 6, 18, 19,
20, 23, 24, 25, 26, 27, 47, 56, 57, 58
9—Г 30 16—М, 31 4—Г, 32 2—Г, 36
6—Е.
Ока, р. (приток р. Волга) 5, 6, 18, 19, 20,
23, 24, 25, 26, 27, 47, 56, 57, 58 4—Г.
Опнская И. У., с. 5, 6, 18, 19, 20, 23,
24, 25, 26, 27, 47, 56, 57, 58 9—Г, 30
16—Н, 31 4—Д, 32 2—Г, 36 5—Е.
Оклянь, р. 36 18—Г.
Окопешниково, с. 28 13—К, 29 3—Г, 34
14—В.
Окопэтга, с. 28 10—В.
Оксановский, п. 28 10—М, 34 11—Д.
Окудова, с. 28 17—Л, 29 7—Д, 30 7—Н,
34 17—Г, 38 4—В.
Окунева, с. 28 10—К, 34 11—В.
Окунево, оз. 30 9—Е.
Окушири, о-в 33 16—И.
Ола, с. 5, 6, 18, 19, 20, 23, 24, 25, 26, 27,
47, 56, 57, 58 15—Г, 36 16—Д.
Ола, р. 5, 6, 18, 19, 20

Одиторский, м. 5, 6, 18, 19, 20, 23, 24, 25, 26, 27, 47, 56, 57, 58 17-Г, 30 20-Д.
Одиторское, с. 5, 6, 18, 19, 20, 23, 24, 25, 26, 27, 47, 56, 57, 58 16-В, 36 19-Г.
Одигуевы, р. 36 21-В.
Одигудакта, р. 30 16-Д.
Одигуевская, с. 5, 6, 18, 19, 20, 23, 24, 25, 26, 27, 47, 56, 57, 58 10-Г, 30 19-Д, 31 7-В, 32 5-Б, 36 7-Д.
Одомой, р. 5, 6, 18, 19, 20, 23, 24, 25, 26, 27, 47, 56, 57, 58 13-В, 36 12-Б.
Одомонская, с. 36 17-В.
Одомонь, р. 5, 6, 18, 19, 20, 23, 24, 25, 26, 27, 47, 56, 57, 58 15-В, 36 18-В.
Омское В., с. 28 13-К, 29 3-Г, 34 14-В.
Омск, г. 5, 6, 18, 19, 20, 23, 24, 25, 26, 27, 47, 56, 57, 58 7-Г, 28 12-К, 34 13-В.
Омутинское, с. 28 9-И, 34 10-Б.
Омутинская, ст. ж. д. 28 9-И, 34 10-Б.
Омутная Б., р. 32 13-Г, 33 8-Г.
Омутная М., р. 32 12-В, 33 7-Г.
Омь, р. 5, 6, 18, 19, 20, 23, 24, 25, 26, 27, 47, 56, 57, 58 7-Г, 28 13-К, 15-К, 29 3-Г, 5-Г, 34 14-В, 16-В.
Она, р. Енисейск. губ. 30 13-Д, 15-Д, 31 3-В, 36 5-Д.
Она, р. Забайкал. обл. 31 8-Д, 32 6-Г.
Огне-Силигарь, р. 36 8-В.
Онгудай, с. 5, 6, 18, 19, 20, 23, 24, 25, 26, 27, 47, 56, 57, 58 8-Г, 29 9-Е, 34 20-Д, 38 6-Г.
Ондодоми, с. 30 12-Г, 36 4-В.
Ондодоми, р. 30 11-Д.
Онега, р. 5, 6, 18, 19, 20, 23, 24, 25, 26, 27, 47, 56, 57, 58 3-В.
Онежское, оз. 5, 6, 18, 19, 20, 23, 24, 25, 26, 27, 47, 56, 57, 58 3-В.
Онекотань, о-въ 36 17-Ж.
Ониоборское, с. 31 8-Д, 32 6-Г.
Онионское, с. 31 8-Д, 32 6-Г.
Онионка, р. 30 19-Ж.
Онокюкта, гр. 39 2-Г.
Ононское, с. 32 9-Д, 33 4-Д, 39 4-В.
Ононь, ст. ж. д. 32 9-Д, 33 4-Д, 36 8-Е, 39 4-В.
Ононь, р. 5, 6, 18, 19, 20, 23, 24, 25, 26, 27, 47, 56, 57, 58 11-Г, 32 8-Е, 9-Д, 33 3-Е, 4-Д, 36 8-Е, 8-Ж, 39 3-Г, 4-В.
Ононь-Борзинская, стн. 39 5-В.
Оворское, с. 5, 6, 18, 19, 20, 23, 24, 25, 26, 27, 47, 56, 57, 58 14-Д, 33 18-Д, 36 14-Е.
Овотский, г. хр. 30 18-Н, 31 6-Д, 32 4-Г, 36 7-Е.
Овохово, с. 36 6-Д.
Овохойское, с. 31 7-Е, 32 5-Д.
Овь-Арча, п. ст. 35, 41 14-Е.
Овь-Бира, р. 33 13-Е.
Опалиха, д. 28 14-К, 29 4-Г, 34 15-В.
Опальная, гр. 36 17-Е.
Опасная (Сопочная), р. 30 20-В.
Опросы, гр. 33 15-Г, 36 13-Е.
Опухтинский, м. 5, 6, 18, 19, 20, 23, 24, 25, 26, 27, 47, 56, 57, 58 17-В, 36 21-Г.
Ордынская (Усть-Ордынская) П. У., с. 5, 6, 18, 19, 20, 23, 24, 25, 26, 27, 47, 56, 57, 58 10-Г, 30 18-Н, 31 6-Д, 32 4-Г.
Ордынское, с. 28 16-К, 29 6-Г, 34 17-В, 38 3-Б.
Ордынский, п. 29 8-Ж, 34 19-Е.
Орель, г. 5, 6, 19, 23, 27, 47, 57 3-Г.
Орель, оз. 33 16-Г.
Оренбург, г. 5, 6, 18, 19, 20, 23, 24, 25, 26, 27, 47, 56, 57, 58 5-Г, 34 4-Д.
Орлеань, п. 28 15-Л, 29 5-Д, 34 16-Г.
Орленга, с. 5, 6, 18, 19, 20, 23, 24, 25, 26, 27, 47, 56, 57, 58 10-Г, 30 18-Д, 31 6-В, 32 4-Б, 36 7-Д.
Орловка, с. Сыр-дарьин. обл. 5, 6, 18, 19, 20, 23, 24, 25, 26, 27, 47, 56, 57, 58 7-Д, 35, 41 12-Д.
Орловка, с. Томск. губ., Барнаул. уез. 28 15-Л, 29 5-Д, 34 16-Г, 38 2-В.
Орловка, с. Томск. губ., Змбиногор. уез. 29 7-Е, 34 18-Д, 38 4-Г.
Орловка, с. Томск. губ., Канск. уез. 28 13-И, 29 3-В, 34 14-Б.
Орловка, р. 36 19-Г.
Орловская, д. Примор. обл. 33 15-Д, 36 13-Е.
Орловская, с. Камчат. обл. 36 19-Г.
Орловская, стн. 34 6-Г.
Орловский, п. 28 12-К, 34 13-В.
Орловское, с. 28 12-И, 29 2-В, 34 13-Б.
Орого, стойбище 33 14-Г.
Орончень, р. 33 11-И.
Оронь, оз. 31 12-В, 32 10-Б, 36 9-Д.
Оропань, гр. 39 3-Г.
Орск, г. 5, 6, 18, 19, 20, 23, 24, 25, 26, 27, 47, 56, 57, 58 5-Г, 34 6-Д.
Орсукь, с. 32 6-Д.
Орта-кую, к. 35, 41 5-Е.
Ортау, гр. 34 13-Е, 35, 41 13-Б.
Орты-Токай, п. ст. 35, 41 14-Д.
Оругань, г. хр. 36 11-В.

Орхонь, р. 5, 6, 18, 19, 20, 23, 24, 25, 26, 27, 47, 56, 57, 58 10-Д, 36 6-Ж.
Орь, р. 34 6-Д.
Орховское, с. 28 12-Л, 34 13-Г.
Орховь логь, п. 28 15-Д, 29 5-Д, 34 16-Г, 38 2-В.
Оса, р. 30 18-Н, 31 6-Д, 32 4-Г.
Осиновая (Осинская), с. 5, 6, 18, 19, 20, 23, 24, 25, 26, 27, 47, 56, 57, 58 10-Г, 32 6-Д, 36 7-Е.
Осиновка, с. Примор. обл. 5, 6, 18, 19, 20, 23, 24, 25, 26, 27, 47, 56, 57, 58 13-Д, 33 13-И, 36 12-3.
Осиновка, с. Семирячен. обл. 34 17-3, 35, 41 17-Г.
Осиновка, с. Томск. губ. 29 8-Г, 30 8-М, 38 5-Б.
Осиновка, р. 33 12-Е.
Осиновская, с. 31 7-В, 32 5-Б.
Осиновский порог 30 10-И, 36 4-Г.
Осиновское, с. 30 10-И, 36 3-Г.
Осиновские Колки, с. 28 15-К, 29 5-Г, 34 16-В.
Осинское, с. 5, 6, 18, 19, 20, 23, 24, 25, 26, 27, 47, 56, 57, 58 10-Г, 30 17-Н, 31 5-Д, 32 3-Г.
Осица, р. 30 21-Б.
Осиновка, д. 5, 6, 18, 19, 20, 23, 24, 25, 26, 27, 47, 56, 57, 58 13-Д, 33 14-Е.
Осиновская, с. 31 7-В, 32 5-Б.
Оскара короля, п-овъ 30 16-А.
Оскаръ, зал. 30 17-А.
Оспянский голець, гр. 30 16-Н, 31 4-Д, 32 2-Г.
Острая, гр. Забайкал. обл. 32 7-Е, 33 2-Е.
Острая, гр. Примор. обл. 33 15-3, 36 13-Ж.
Острая вершина, гр. 30 13-Ж, 36 5-Г.
Островное, с. 33 11-Д.
Островной, м. 33 13-И.
Остров, с. 30 17-В.
Остроленская, стн. 34 6-Г.
Оськина, с. 30 19-И, 31 7-А, 36 7-Г.
Осьморжский, п. 28 13-Л, 29 3-Д, 34 14-Г.
Ота, р. 28 12-И, 29 2-В, 34 13-Б.
Отарская, п. ст. 35, 41 14-Д.
Отмарине, с. 30 6-Г.
Отмели, м. 36 14-Е.
Отрадная, д. 33 14-Ж.
Отрадный, п. Енисейск. губ. 30 11-Л.
Отрадный, п. Урал. обл. 5, 6, 18, 19, 20, 23, 24, 25, 26, 27, 47, 56, 57, 58 5-Г, 34 3-Д.
Отрокское, с. 5, 6, 18, 19, 20, 23, 24, 25, 26, 27, 47, 56, 57, 58 9-Г, 30 12-М.
Оту-турора, р. 30 17-Г.
Отыч, г. хр. 30 13-И.
Охмань-куль, с. 5, 6, 18, 19, 20, 23, 24, 25, 26, 27, 47, 56, 57, 58 6-Д.
Охота, р. 5, 6, 18, 19, 20, 23, 24, 25, 26, 27, 47, 56, 57, 58 14-В, 36 14-Г.
Охотничий, п. 5, 6, 18, 19, 20, 23, 24, 25, 26, 27, 47, 56, 57, 58 8-Д, 35, 41 16-Д.
Охотское море 5, 6, 18, 19, 20, 23, 24, 25, 26, 27, 47, 56, 57, 58 14-Г, 33 16-В, 19-Г, 36 15-Д.
Охотск, г. 5, 6, 18, 19, 20, 23, 24, 25, 26, 27, 47, 56, 57, 58 14-Г, 36 14-Д.
Охурь, р. 30 21-Д.
Очит-норь, оз. 5, 6, 18, 19, 20, 23, 24, 25, 26, 27, 47, 56, 57, 58 9-Д.
Ошь, г. 5, 6, 18, 19, 20, 23, 24, 25, 26, 27, 47, 56, 57, 58 7-Д, 35, 41 13-Е.
Ою Великая, р. 28 6-В.
Оянь, ст. ж. д. 28 17-К, 29 7-Г, 30 7-М, 34 18-В, 38 4-Б.
Павловка, д. Примор. обл. 33 14-3.
Павловка, с. Сыр-дарьин. обл. 35, 41 11-Е.
Павловка, с. Томск. губ. 28 14-Д, 29 5-Д, 34 16-Г.
Павловская, стн. 34 4-Д.
Павловский, п. Акмол. обл. и уез. 34 12-Д, 35, 41 12-А.
Павловский, п. Акмол. обл., Петропавл. уез. 28 8-Л, 24 9-Г.
Павловский, п. Оренбург. губ. 34 6-Г.
Павловский, п. Тургайск. обл. 28 7-Л, 34 8-Г.
Павловский, п. Урал. обл. 34 5-Е.
Павловский, пр. 33 13-Г, 36 12-Е.
Павловское, с. Акмол. обл. 28 10-Л, 34 11-Г.
Павлоградский, п. 28 12-К, 34 13-В.
Павлодар, г. 5, 6, 18, 19, 20, 23, 24, 25, 26, 27, 47, 56, 57, 58 7-Г, 28 14-Л, 29 4-Д, 34 15-Г.
Паго, р. 30 8-В.
Пагы-Игай, р. 28 14-И, 29 4-В.
Пагякта, гр. 36 7-Г.
Падеринское, с. 28 8-К, 34 9-В.
Падуй, с. 30 15-Л, 31 3-В.
Падунское, с. 30 16-Л, 31 4-В, 36 6-Д.
Пай, р. 5, 6, 18, 19, 20, 23, 24, 25, 26, 27, 47, 56, 57, 58 11-Д.
Пайдугань, р. 28 17-3, 29 7-Б, 30 7-К.

Пайдугань, юр. 28 17-3, 29 7-Б, 30 7-К.
Пайгань, с. 5, 6, 18, 19, 20, 23, 24, 25, 26, 27, 47, 56, 57, 58 13-Г, 33 11-Д, 36 11-Е.
Пайнте, м. 28 10-А.
Пайгурма, с. 30 12-Г, 13-Г.
Пайгурма, р. 30 13-Г.
Пай-хой, г. хр. 28 7-В.
Пай-ярь, гр. 28 7-Г.
Паклинское, с. 30 15-Г.
Пакса (Пордвик), м. 30 22-В, 36 8-Б.
Пакульское, оз. 30 8-Ж, 36 2-Г.
Пакшифь, с. 35, 41 11-Ж.
Пала, р. 5, 6, 18, 19, 20, 23, 24, 25, 26, 27, 47, 56, 57, 58 17-В, 36 20-В.
Паладеро, бух. 30 16-А.
Палазское, оз. 36 18-Д.
Палазское, с. 36 17-Д.
Паленое, с. 30 9-Д.
Пальменское, с. 28 8-3.
Палья, р. 28 4-Е.
Памирский постъ 5, 6, 18, 19, 20, 23, 24, 25, 26, 27, 47, 56, 57, 58 7-Е, 35, 41 14-Ж.
Памирский, г. хр. 35, 41 13-3.
Памирь, горн. область 5, 6, 18, 19, 20, 23, 24, 25, 26, 27, 47, 56, 57, 58 7-Е.
Памирь, р. 35, 41 13-3.
Панага, г. хр. 30 15-К, 36 6-Д.
Панакаль, г. хр. 30 19-И, 31 7-А.
Панаколь, гр. 30 19-3, 36 7-Г.
Панакский, юр. зим. 28 16-Ж, 29 6-А, 30 6-И.
Паначевское, с. 30 12-М.
Панкрушка, с. 28 16-Л, 29 5-Д, 34 16-Г, 38 3-В.
Панова, с. 30 18-Л, 31 6-В.
Пановское, с. Енисейск. губ. 5, 6, 18, 19, 20, 23, 24, 25, 26, 27, 47, 56, 57, 58 10-Г, 30 16-К, 31 4-В, 36 6-Д.
Пановское, с. Тобол. губ. 28 11-И, 34 12-Б.
Панфилова, с. 38 6-Б.
Панюшева, с. 29 7-Д, 30 7-Н, 34 18-Г, 38 4-В.
Паль, с. 35, 41 12-Е.
Парабель, с. 5, 6, 18, 19, 20, 23, 24, 25, 26, 27, 47, 56, 57, 58 8-Г, 28 16-3, 29 6-Б, 30 6-К.
Парабель, р. 28 16-3, 29 6-Б.
Парамуширь, о-въ 36 17-Е.
Паратунка, с. 36 17-Е.
Парбига, р. 28 16-И, 29 6-В.
Парканань, р. 30 16-Ж.
Паркенть, с. 35, 41 11-Е.
Пароватъ-горть, юр. зим. 28 9-Г.
Паромай, р. 33 18-Г.
Паруй, м. 28 12-Б.
Парусова, р. 30 7-Ж.
Парусово, оз. 30 8-Ж, 36 3-В.
Парфенова, с. 29 7-Д, 30 7-Н, 34 18-Г, 38 4-В.
Паршева, с. 31 9-Б, 36 8-Д.
Паспауль, с. 29 9-Е, 38 6-Г.
Патакуль, г. хр. 30 19-И, 31 7-А.
Паткулевский, пр. 30 12-К.
Патомъ Б., р. 31 11-А, 36 8-Д.
Патомъ М., р. 31 12-Б.
Паузи, юр. 28 12-Г.
Паутова, с. 29 7-Д, 30 7-Н, 34 18-Г, 38 4-В.
Пауль-Немнелский, с. 28 7-Ж.
Пахачинский, м. 5, 6, 18, 19, 20, 23, 24, 25, 26, 27, 47, 56, 57, 58 17-В, 36 20-Г.
Пахтусова, о-ва 30 14-А.
Пачинское, с. 28 18-К, 29 8-Г, 30 8-М, 38 5-Б.
Пашинское, с. 30 11-К.
Пашка, р. 30 15-Е.
Пашкино, оз. 30 10-Е.
Пашковский, п. 5, 6, 18, 19, 20, 23, 24, 25, 26, 27, 47, 56, 57, 58 13-Д, 33 12-Е, 36 11-Ж.
Пашина, с. 30 16-Л, 31 4-В.
Пежейка, р. 36 18-В.
Пежемская, с. 30 17-Л, 31 5-В.
Пеза, р. 5, 6, 18, 19, 20, 23, 24, 25, 26, 27, 47, 56, 57, 58 4-В.
Пезаст, пр. 38 6-Б.
Пейшамбе, с. 35, 41 10-Е.
Пейшамбе-сиобъ, с. 35, 41 10-Ж.
Пекинъ, г. 5, 6, 18, 19, 20, 24, 25, 26, 27, 47, 56, 57, 58 11-Е, 36 9-3.
Пеледуй, р. 31 9-А, 36 8-Г.
Пельмское, с. 5, 6, 18, 19, 20, 23, 24, 25, 26, 27, 47, 56, 57, 58 6-Г, 28 7-3.
Пельмское В., с. 28 7-3.
Пельмь, р. 28 7-3.
Пельвожъ, с. 28 9-Г.
Пелья, р. 28 6-3.
Пеляжье, оз. 30 10-Е.
Пенджикентъ, с. 35, 41 10-Ж.
Пендирма-пай, гр. 28 8-Г.
Пенжина, с. 5, 6, 18, 19, 20, 23, 24, 25, 26, 27, 47, 56, 57, 58 16-В, 36 19-Г.
Пенжина, р. 5, 6, 18, 19, 20, 23, 24, 25, 26, 27, 47, 56, 57, 58 16-В, 36 19-Г.
Пенжинская, губа 5, 6, 18, 19, 20, 23, 24, 25, 26, 27, 47, 56, 57, 58 16-В, 36 18-Г.
Пайдугань, р. 28 17-3, 29 7-Б, 30 7-К.

Пенза, г. 5, 6, 18, 19, 20, 23, 24, 25, 26, 27, 47, 56, 57, 58 4-Г.
Пентуловы, юр. 28 13-Ж, 29 3-А.
Пенькова, с. 38 4-Б.
Пеньково, ст. ж. д. 31 13-Д, 32 11-Г, 33 6-Г, 39 6-В.
Пера Большая, р. 33 10-Д.
Пера Малая, р. 33 10-Д.
Переборная, с. 38 5-В.
Переваловская, с. 32 4-Д.
Переваль, ст. ж. д. 35, 41 4-Ж.
Перевальная, п. ст. 33 13-И.
Перевозинское, с. 29 11-Г, 30 11-М.
Перевозная, ст. ж. д. 34 3-Д.
Переменная, ст. ж. д. 30 18-О, 31 6-Е, 32 4-Д, 36 6-Е.
Перекапный, п. 28 9-М, 34 10-Д.
Переправа, п. ст. 35, 41 7-3.
Переяславка, с. Амур. обл. 33 11-Д.
Переяславка, с. Примор. обл. 5, 6, 18, 19, 20, 23, 24, 25, 26, 27, 47, 56, 57, 58 13-Д, 33 14-Е, 36 12-Ж.
Пермская, д. 33 15-Д.
Пермское-Корякское, с. 36 17-Г.
Перь, г. 5, 6, 18, 19, 20, 23, 24, 25, 26, 27, 47, 56, 57, 58 5-Г.
Перовск, с. 30 13-М.
Перовск, г. 5, 6, 18, 19, 20, 23, 24, 25, 26, 27, 47, 56, 57, 58 6-Д, 34 9-3, 35, 41 9-Г.
Перфилово, с. 30 15-М, 31 3-Г.
Першина, с. 28 6-Ж.
Першинское, с. 28 8-К, 34 9-В.
Песекъ, р. 28 15-Ж, 29 5-А.
Пески, п. 28 9-Л, 34 10-Г.
Пески, ст. ж. д. 35, 41 8-Ж.
Пески Агы-джаль 34 15-3, 35, 41 15-Г.
Пески Кара-Кумь 5, 6, 18, 19, 20, 23, 24, 25, 26, 27, 47, 56, 57, 58 6-Е, 35, 41 8-3.
Пески Кенере-бармакъ 34 17-Ж, 35, 41 17-В.
Пески Кирей-кумь 34 16-Ж, 35, 41 16-В.
Пески Курмань-кумь 34 13-3, 35, 41 13-Г.
Пески Кызыль-кумь 5, 6, 18, 19, 20, 23, 24, 25, 26, 27, 47, 56, 57, 58 6-Д, 34 8-И, 35, 41 8-Д.
Пески Моюнъ-кумь 35, 41 15-Д.
Пески Моюнъ 34 16-3, 35, 41 16-Г.
Пески Моюнъ-кумь Акмол. обл. 34 10-Ж, 35, 41 10-В.
Пески Моюнъ-кумь Сыр-дарьин. обл. 34 12-И, 35, 41 12-Д.
Пески Пучиъ-джаль 34 16-Ж, 35, 41 16-В.
Пески Сары-иншик-отрау 34 14-3, 35, 41 14-Г.
Пески Сары-кумь 34 17-Ж, 35, 41 17-В.
Пески Суоъ-джаль 34 12-3, 35, 41 12-Г.
Пески Тау-кумь 34 14-3, 35, 41 14-Г.
Пескинская, с. 30 9-3, 36 3-Г.
Песковская, с. 30 9-Ж, 36 3-Г.
Пестерево, с. 31 7-Д, 32 5-Г.
Песчаная, д. Примор. обл. 33 12-И.
Песчаная, с. Томск. губ., Барнаул. уез. 38 4-В.
Песчаная, с. Томск. губ., Бийск. уез. 38 5-В.
Песчаная, р. 29 8-Е, 34 19-Д, 38 5-Г.
Песчановская, стн. 5, 6, 18, 19, 20, 23, 24, 25, 26, 27, 47, 56, 57, 58 7-Г, 28 14-Л, 29 4-Д, 34 15-Г.
Песчано-Озерское, с. 33 11-Д.
Песчанское М., с. 29 9-В, 30 9-Л.
Песчаный, п. 38 5-Г.
Песьянка, с. 38 4-В.
Песьяновское, с. 28 10-К, 34 11-В.
Петербург, г. 6, 18, 19, 20, 23, 24, 25, 26, 27, 47, 56, 57, 58 3-В.
Петимское, с. 5, 6, 18, 19, 20, 23, 24, 25, 26, 27, 47, 56, 57, 58 8-Б, 30 8-Б.
Петра Великого, зал. 33 12-И, 36 12-3.
Петро-Александровский, г. 5, 6, 18, 19, 20, 23, 24, 25, 26, 27, 47, 56, 57, 58 6-Д, 35, 41 7-Е.
Петровичи, д. 33 12-3.
Петровка, д. 33 13-3.
Петровка М., д. 33 13-3.
Петровка, с. 33 13-И.
Петровка, р. 29 7-Д, 30 7-Н, 34 18-Г, 38 4-В.
Петровкаина, с. 30 12-К, 36 4-Д.
Петрово, с. 36 17-В.
Петровская, с. 33 10-Д.
Петровская, бмв. п. ст. 34 9-3, 35, 41 9-Г.
Петровская, п. ст. 5, 6, 18, 19, 20, 23, 24, 25, 26, 27, 47, 56, 57, 58 13-Д, 33 13-Е, 36 12-Ж.
Петровский, выс. 33 13-Е.
Петровский, зав. 5, 6, 18, 19, 20, 23, 24, 25, 26, 27, 47, 56, 57, 58 10-Г, 32 6-Д, 39 1-В.
Петровский, зал. 39 22-А.
Петровский, п. Акмол. обл. 28 10-М, 34 11-Д, 35, 41 11-А.
Петровский, п. Забайкал. обл. 39 6-Б.
Петровский, п. Тургайск. обл., Актюбин. уез. 34 5-Д.
Петровский, п. Тургайск. обл., Кустанайск. уез. 34 7-Г.

Петровское, с. Енисейск. губ. 29 11-В, 30 11-Л.
Петровское, с. Иркут. губ. 30 18-М, 31 6-Г.
Петровское, с. Оренбург. губ., Орск. уез. 34 5-Д.
Петровское, с. Оренбург. губ., Челябин. уез. 28 6-К, 34 7-В.
Петрозаводск, г. 6, 18, 19, 20, 23, 24, 25, 26, 27, 47, 56, 57, 58 3-В.
Петрокамский, зав. 28 5-И.
Петропавловск, д. Примор. обл., Никол.-Уссур. уез. 33 13-3.
Петропавловка, д. Примор. обл., Ольгин. уез. 33 14-И.
Петропавловка, с. 35, 41 11-Д.
Петропавловская, с. 33 10-Д.
Петропавловская, стн. 34 6-В.
Петропавловский, зав. 28 5-Ж.
Петропавловский, п. Тургайск. обл. 34 5-Д.
Петропавловский, п. Томск. губ. 28 15-К, 29 5-Г, 34 16-В, 38 2-Б.
Петропавловский, п. Урал. обл. 34 4-Е.
Петропавловское, с. Енисейск. губ., Ачинск. уез. 29 10-Г, 30 10-М.
Петропавловское, с. Енисейск. губ., Канск. уез. 5, 6, 18, 19, 20, 23, 24, 25, 26, 27, 47, 56, 57, 58 9-Г, 30 15-Л, 31 3-В, 36 5-Д.
Петропавловское, с. Иркут. губ. 5, 6, 18, 19, 20, 23, 24, 25, 26, 27, 47, 56, 57, 58 10-Г, 31 8-Б, 32 6-А, 36 7-Д.
Петропавловское, с. Пермск. губ. 28 6-К, 34 7-В.
Петропавловское, с. Тобол. губ. 28 12-И, 29 2-В, 34 13-Б.
Петропавловское, с. Томск. губ. 28 18-И, 29 8-В, 30 8-Л.
Петропавловское, с. Сыр-дарьин. обл. 35, 41 13-Д.
Петропавловскъ, г. Акмол. обл. 5, 6, 18, 19, 20, 23, 24, 25, 26, 27, 47, 56, 57, 58 6-Г, 28 10-К, 34 11-В.
Петропавловскъ, г. Камчат. обл. 5, 6, 18, 19, 20, 23, 24, 25, 26, 27, 47, 56, 57, 58 15-Г, 36 17-Е.
Петрушино, д. 33 13-И.
Петрушково, ст. ж. д. 30 13-Л.
Печера, р. 31 12-Б.
Печерский, пр. 31 12-Б, 36 8-Д.
Печийский

Плоская, с. 38 3-Г.
Плотавка, с. 38 4-В.
Плотавка, ст. ж. д. 34 3-Д.
Полтавская, с. 28 16-Л, 29 6-Д, 34 17-Г, 38 3-В.
Плотникова, с. 28 8-К, 34 9-В.
Повалиха, с. 28 17-Л, 29 7-Д, 30 7-П, 34 17-Г, 38 4-В.
Повалиха Н., с. 38 4-В.
Поваренкино, с. 5, 6, 18, 19, 20, 23, 24, 25, 26, 27, 47, 56, 57, 58 8-Г, 29 10-В, 30 10-Л.
Поворотная, с. Забайкал. обл., Верхнеудин. уез. 32 5-Д.
Поворотная, с. Забайкал. обл., Нерчин.-Зан. уез. 5, 6, 18, 19, 20, 23, 24, 25, 26, 27, 47, 56, 57, 58 11-Г, 32 12-Г, 33 7-Г, 39 7-Б.
Поворотная, гр. 36 17-Е.
Поворотный, мс. Енисейск. губ. 30 7-В.
Поворотный, мс. Камчат. обл. 36 17-Е.
Поворотный, мс. Примор. обл. 33 13-П, 36 12-З.
Поворотный, мс. Тобол. губ. 28 13-В.
Погби, с. 5, 6, 18, 19, 20, 23, 24, 25, 26, 27, 47, 56, 57, 58 14-Г, 33 17-Г, 36 14-Е.
Погорьльское, с. 30 12-Л, 36 4-Д.
Пограничная, ст. ж. д. 33 12-3, 36 11-3.
Пограничный (Николаевский), п. 29 8-Ж, 34 19-Е.
Погромнический, с. 5, 6, 18, 19, 20, 23, 24, 25, 26, 27, 47, 56, 57, 58 11-Г, 31 9-Д, 32 7-Г, 33 2-Г.
Подволошная, с. Иркут. губ., Балаган. уез. 30 17-М, 31 5-Г.
Подволошная, с. Иркут. губ., Киренск. уез. 31 7-Б, 32 6-А, 36 7-Д.
Подгорное, п. ст. 35, 41 13-Д.
Подгорный, п. Оренбург. губ. 34 5-Д.
Подгорный, п. Семырчен. обл. 5, 6, 18, 19, 20, 23, 24, 25, 26, 27, 47, 56, 57, 58 7-Д, 35, 41 16-Д.
Подгорно-Юганское, с. 28 12-Ж.
Подерато, р. 28 14-Г, 30 4-Е.
Подкаменная, р. 30 19-Б.
Подкаменная Тунгуска, р. 5, 6, 18, 19, 20, 23, 24, 25, 26, 27, 47, 56, 57, 58 9-В, 30 12-П, 36 4-Г.
Подкаменно-Тунгуское, с. 5, 6, 18, 19, 20, 23, 24, 25, 26, 27, 47, 56, 57, 58 9-В, 30 11-П, 36 4-Г.
Подкамennyй, п. 29 10-В, 30 10-Л.
Подкаменское, с. 31 7-Б, 32 6-А.
Подкопачи, с. 32 5-Д.
Подпорожная, р. Енисейск. губ. 30 11-Ж.
Подпорожная, р. Урянх. край 30 13-Н.
Подпукской, п. 29 4-Е, 34 15-Д.
Подсосенское, с. 29 11-Г, 30 11-М.
Подстенная, с. 29 6-Д, 34 17-Г, 38 3-В.
Подстенный, п. 29 4-Д, 34 15-Г.
Подхороновка, р. 33 14-Ж.
Подхребетное, с. 30 15-Г.
Подчерская, с. 28 4-Д.
Подъемное, с. 30 12-Л.
Подъем, ст. ж. д. 28 8-Н.
Подъялганская, с. 30 11-К.
Подъялганское, с. 30 13-М.
Подымахиная, с. 30 19-Л, 31 6-В.
Пожег, с. 28 4-Ж.
Поздвевка, ст. ж. д. 33 11-Д.
Позыль-пауль, с. 28 8-Е.
Пойма, с. 30 14-Л, 31 2-В.
Пойма, р. 30 14-Л, 31 2-В.
Поймановы, юр. 28 12-Ж, 29 2-А.
Покатая, с. 30 14-Л, 31 2-В.
Покатка, р. 30 8-Ж.
Покачева, юр. 5, 6, 18, 19, 20, 23, 24, 25, 26, 27, 47, 56, 57, 58 7-В, 28 13-Е.
Поклонная, гр. 38 7-В.
Покотилковский, п. Семырчен. обл. 34 16-3, 35, 41 16-Г.
Покотилковский, п. Урал. обл. 34 4-Д.
Покровка, п. Амур. обл. 5, 6, 18, 19, 20, 23, 24, 25, 26, 27, 47, 56, 57, 58 12-Г, 32 12-Г, 33 7-Г, 36 10-Е, 39 7-В.
Покровка, с. Енисейск. губ. 30 14-Л, 31 2-В.
Покровка, с. Примор. обл. 33 12-3, 36 12-3.
Покровка Н., с. 33 10-Г.
Покровская, с. Томск. губ. 29 5-Д, 34 16-Г, 38 2-В.
Покровская (-ое), с. Якут. обл. 5, 6, 18, 19, 20, 23, 24, 25, 26, 27, 47, 56, 57, 58 12-В, 36 11-Г.
Покровская, стн. 5, 6, 18, 19, 20, 23, 24, 25, 26, 27, 47, 56, 57, 58 7-Г, 28 12-К, 34 13-В.
Покровский, п. Акмол. обл. 28 10-М, 34 11-Д.
Покровский, п. Примор. обл. 33 13-Ж.
Покровский, п. Семипал. обл. 29 9-Ж, 34 20-Е.
Покровский, п. Сыр-дарьин. обл., Аулие-Атин. уез. 35, 41 12-Д.
Покровский, п. Сыр-дарьин. обл., Чимкент. уез. 35, 41 11-Д.
Покровский, п. Урал. обл. 34 3-Д.
Покровский, пр. Амур. обл. 33 11-В.
Покровский, пр. Амур. обл. 33 12-Е, 36 12-Е.

Покровский, руд. 39 6-В.
Покровское Н., с. 28 8-Л, 34 9-Г.
Покровское, с. Акмол. обл. 28 11-М, 34 12-Д, 35, 41 12-А.
Покровское, с. Енисейск. губ., Ачинск. уез. 29 10-Г, 30 10-М.
Покровское, с. Енисейск. губ., Ачинск. уез. 29 11-В, 30 11-Л.
Покровское, с. Енисейск. губ., Канск. уез. 30 14-Л, 31 2-В.
Покровское, с. Забайкал. обл., Селенгин. уез. 30 18-О, 32 4-Д.
Покровское, с. Забайкал. обл., Селенгин. уез. 31 7-Д, 32 5-Г.
Покровское, с. Пермск. губ. 28 6-П.
Покровское, с. Примор. обл. 33 17-Г.
Покровское, с. Семипал. обл. 29 6-Ж, 34 17-Е, 35, 41 17-Б.
Покровское, с. Тобол. губ. 28 9-П.
Покровское, с. Томск. губ., Канск. уез. 28 14-К, 29 4-Г, 34 15-В.
Покровское, с. Ферган. обл. 35, 41 13-Е.
Покута, р. 30 8-3.
Покчиная, с. 28 4-Е.
Полговы, р. 28 14-В, 30 4-Д.
Полеский, зав. 28 5-И.
Полегаево, с. 28 6-К, 34 7-В.
Ползневский, п. 31 10-Д, 32 8-Г, 33 3-Г.
Поликарповка, с. 33 12-Е.
Поликарповское, с. 30 6-Г.
Полякы, гр. Енисейск. губ. и уез. 30 11-И.
Полякы, гр. Енисейск. губ. и уез. 30 12-К, 36 4-Д.
Полковника, мс. 28 8-В.
Полноватское, с. 5, 6, 18, 19, 20, 23, 24, 25, 26, 27, 47, 56, 57, 58 6-В, 28 9-Е.
Половинка, д. 33 14-Е.
Половинка, с. 32 11-Г, 33 6-Г, 39 6-Б.
Половинка, ст. ж. д. 30 17-Н, 31 5-Д, 32 3-Г.
Половинкина, с. 38 3-Г.
Половинная, с. Иркут. губ. 31 10-А, 36 8-Д.
Половинная, с. Томск. губ. 38 2-В.
Половинная, гр. 30 20-В, 36 7-Б.
Половинная, р. Енисейск. губ. 30 18-В, 19-В.
Половинное, с. Енисейск. губ. 30 9-Д.
Половинное, с. Тобол. губ. 28 8-К, 34 9-В.
Половинный, п. 31 8-В, 32 6-Б.
Половинское, с. 30 8-Д.
Половинковский, п. 28 7-Л, 34 8-Г.
Полой, с. 30 9-Е.
Полошная, с. 38 5-Б.
Полоустный, г. хр. 36 15-В.
Полтава, г. 5, 6, 18, 19, 20, 23, 27, 47, 57, 58 3-Д.
Полтава Н., с. 29 5-Д, 34 16-Г.
Полтавка, с. 33 12-3.
Полтавка В., с. 33 10-Е.
Полтавка Н., с. 33 10-Е.
Полтавский, п. Акмол. обл. 28 10-К, 34 11-В.
Полтавский, п. Оренбург. губ. 34 7-Г.
Полтавский, п. Тургайск. обл. 5, 6, 18, 19, 20, 23, 24, 25, 26, 27, 47, 56, 57, 58 5-Г, 34 5-Д.
Полтавский, п. Урал. обл. 34 3-Д.
Полтавское, с. Акмол. обл. 28 11-К, 34 12-В.
Полтавское, с. Закасп. обл. 5, 6, 18, 19, 20, 23, 24, 25, 26, 27, 47, 56, 57, 58 6-Е, 35, 41 8-И.
Полуденская, стн. 28 10-К, 34 11-В.
Полуй, р. 28 10-Д.
Полудямо, с. 29 5-Д, 34 16-Г, 38 2-В.
Полыня, мс. 30 6-В.
Полыновское, с. 28 13-К, 29 3-Г, 34 14-В.
Помнишь, р. 30 19-В.
Помпеева, с. 33 12-Е.
Помпеева, р. 33 12-Е.
Пономарева, с. 29 11-В, 30 11-К.
Пономарева, с. 30 12-Н.
Пономарева, юр. 28 15-Н, 29 5-В.
Понтийский, пр. 30 13-К.
Поперечинское, с. 31 9-Д, 32 7-Г.
Поперечная, с. Камчат. обл. 36 19-Г.
Поперечная, с. Томск. губ. 28 16-Л, 29 6-Д, 34 17-Г, 38 3-В.
Поперечная, п. ст. 33 14-Е.
Поперечная, р. 30 21-Б.
Попига, р. 30 20-В, 36 7-Б.
Попова изба 28 7-Г.
Поповичи, с. 30 13-Л.
Поповка, р. 28 17-3, 29 7-Б, 30 7-К.
Поповка М., р. 28 17-3, 29 7-В, 30 7-К.
Попово (Андреевское), с. 30 8-Д, 36 3-В.
Порог, с. 28 4-Ж.
Порожная, гр. 38 4-Г.
Порока, гр. 30 12-Е, 36 4-В.
Поронай, п. ст. 33 18-Д.
Поронай, р. 33 18-Е.
Порошина, с. 30 8-Д, 30 8-Н, 34 19-Г.
Порсу, с. 34 6-И, 35, 41 6-Д.
Портягино, с. 30 21-Б, 36 7-Б.

Портягино, оз. 30 17-Б.
Портя-Артуров (Льво-Шуль), г. 5, 6, 18, 19, 20, 24, 25, 26, 27, 47, 56, 57, 58 12-Е.
Портя-Аян (Аян), г. 5, 6, 18, 19, 20, 23, 24, 25, 26, 27, 47, 56, 57, 58 13-Г, 33 15-Б, 36 13-Д.
Порхина, р. 30 11-Ж.
Порьче, с. 33 18-Д.
Посельско-Могильное, с. 28 12-К, 29 2-Г, 34 13-В.
Посельский, мс. 36 12-Б.
Посельский, р. 30 12-Л.
Посольский, с. 31 6-Д, 32 4-Г.
Поспориный, р. 30 18-Ж.
Поспиханка, с. 29 6-Е, 34 17-Д, 38 3-Г.
Посыетовка, ст. ж. д. 35, 41 12-Е.
Посыеть, с. 5, 6, 18, 19, 20, 23, 24, 25, 26, 27, 47, 56, 57, 58 13-Д, 33 12-И, 36 12-3.
Потанин, с. 30 12-М, 36 4-Е.
Потанова, с. 31 7-В, 32 5-Б.
Потановское, с. 30 9-Д.
Потемкина, с. 30 19-К, 31 7-Б.
Потенна, с. 36 7-Д.
Поти, г. 5, 6, 18, 19, 20, 23, 24, 25, 26, 27, 47, 56, 57, 58 4-Д.
Потоскуйская, с. 30 13-К.
Потхвинский, с. 33 10-В.
Похвальное, с. 5, 6, 18, 19, 23, 24, 25, 26, 27, 47, 56, 57, 58 15-В, 36 15-В.
Похорова, с. 5, 6, 18, 19, 20, 23, 24, 25, 26, 27, 47, 56, 57, 58 17-В, 36 19-В.
Похотское, с. 36 17-В.
Почетское, с. 30 13-Л, 31 1-В, 36 5-Д.
Почеть, р. 30 13-Л, 31 2-В.
Почитанское, с. 29 9-В, 30 9-Л.
Поолово, мс. 30 2-В.
Пояркова, стн. 5, 6, 18, 19, 20, 23, 24, 25, 26, 27, 47, 56, 57, 58 12-Д, 33 11-Е, 36 11-Ж.
Прасковьевский, пр. 36 8-Д.
Предеченский, пр. 36 9-Д.
Преображения, бух. 33 13-И, 36 12-3.
Преображения, зал. 28 12-А, 30 2-В.
Преображенка, с. 33 11-Д.
Преображенская, с. 33 11-Г.
Преображенский, зав. 34 5-Г.
Преображенский, пр. Амур. обл. 33 10-В, 36 11-Е.
Преображенский, пр. Иркут. губ. 31 12-Б, 36 8-Д.
Преображенское, с. Акмол. обл. и уез. 34 12-Д, 35, 41 12-А.
Преображенское, с. Иркут. губ. 5, 6, 18, 19, 20, 23, 24, 25, 26, 27, 47, 56, 57, 58 10-В, 30 19-И, 31 7-А, 36 7-Д.
Преображенское, с. Камчат. обл. 36 19-Е.
Преображенское, с. Семырчен. обл. 5, 6, 18, 19, 20, 23, 24, 25, 26, 27, 47, 56, 57, 58 7-Д, 35, 41 16-Д.
Пржевальский, г. 5, 6, 18, 19, 20, 23, 24, 25, 26, 27, 47, 56, 57, 58 7-Д, 35, 41 15-Д.
Прибрежный, г. хр. 33 15-В, 36 13-Д.
Прибылова, о-ва 36 24-Д.
Привольный, п. Акмол. обл., Кокчетав. уез. 5, 6, 18, 19, 20, 23, 24, 25, 26, 27, 47, 56, 57, 58 6-Г, 28 9-Л, 34 10-Г.
Привольный, п. Акмол. обл. Омск. уез. 28 12-К, 34 13-В.
Придорожный, п. 28 7-Л, 34 8-Г.
Прилуки, д. 33 12-3, 36 12-3.
Приморская область 5, 6, 18, 19, 20, 23, 24, 25, 26, 27, 47, 56, 57, 58 13-Г.
Приморский, г. хр. 30 18-Н, 31 6-Д, 31 32 4-Г, 36 7-Е.
Приметный, мс. 30 9-Б.
Принца Уэльского, мс. 36 23-В.
Приозерный, п. 28 11-Л, 34 12-Г.
Принать, р. 6, 19, 23, 27, 47, 57 2-Г.
Приречный, п. Акмол. обл. 28 11-М, 34 12-Д, 35, 41 12-А.
Приречный, п. Урал. обл. 34 5-Е.
Пристанский, с. 29 7-Д, 30 7-Н, 34 18-Г, 38 4-В.
Приходский, п. 34 4-Д.
Принск каменного угля 34 9-Е, 35, 41 9-Б.
Приуральный, п. 34 3-Д.
Приютово, с. 34 4-Д.
Провалихина, с. 30 16-К, 31 5-Б.
Провидиная, бух. 5, 6, 18, 19, 20, 23, 24, 25, 26, 27, 47, 56, 57, 58 18-В, 36 22-Г.
Прокольева, с. Иркут. губ. (на р. Илим) 30 17-Л, 31 5-В, 36 6-Д.
Прокольева, с. Иркут. губ. (на р. Киренги) 31 8-В, 32 6-Б.
Прокольева, д. 33 12-И.
Прокольево, с. 29 9-Д, 30 8-Н, 38 6-В.
Прокольева, с. Енисейск. губ. 30 16-К, 31 4-Б.
Прокольева, о-ва 33 16-В.
Прокольева, пр. 30 11-И, 36 4-Г.
Прокудское, с. 28 17-К, 29 7-Г, 30 7-М, 34 18-В, 38 4-Б.
Пророко-Нильский, пр. 31 12-Б.
Проскоково, с. 28 17-К, 29 7-Г, 30 7-М, 34 19-В, 38 5-Б.
Проспихана, с. 30 15-К, 31 3-Б.

Протасово, с. 30 17-Л, 31 5-В.
Протока (Линятинское), с. 30 8-Д.
Протопопова, с. 29 8-Г, 30 8-М, 38 5-Б.
Проточный, п. 29 9-Д, 30 9-Н, 38 6-В.
Прохасно, ст. ж. д. 33 13-3.
Прохоркины, юр. 28 15-3, 29 5-Б.
Прошания, мс. 30 9-Б.
Прудки, д. 5, 6, 18, 19, 20, 23, 24, 25, 26, 27, 47, 56, 57, 58 13-Д, 33 14-Ж.
Пруты, р. 6, 19, 23, 27, 47, 57 2-Д.
Пръсновка, с. 28 14-К, 29 4-Г, 34 15-В.
Пръсновская, стн. 5, 6, 18, 19, 20, 23, 24, 25, 26, 27, 47, 56, 57, 58 6-Г, 28 9-К, 34 10-В.
Пръсновгорьевская, стн. 28 8-К, 34 9-В.
Пръсновгорьевский, п. 28 8-К, 34 9-В.
Пръсный, п. 28 14-Л, 29 4-Д, 34 15-Г.
Прядченская, с. 33 10-Д.
Прякчицкая, с. 33 11-Д.
Пряничникова, мс. 28 14-В, 30 4-Д.
Псио-хурань, гр. 33 6-Д.
Пскемский, г. хр. 35, 41 12-Е.
Пскем, с. 35, 41 12-Е.
Псковь, г. 6, 19, 23 2-Г.
Псукунь, р. 33 14-И.
Пузино, п. 33 12-Ж.
Пузырево, с. 28 17-К, 29 7-Г, 30 7-М, 34 18-В, 38 4-Б.
Пукшамь-пауль, с. 28 7-Е.
Пульванонга, р. 30 18-И, 18-К, 31 6-А, 6-Б.
Пунга-таха, г. хр. 36 15-Б.
Пуши, о-ва 28 16-Д, 30 5-Ж.
Пушковая, с. 30 9-Ж.
Пуры, р. 28 14-Д, 30 4-Ж.
Пусема, р. 30 19-И.
Пусташевы, юр. 28 19-П, 29 6-В.
Пустое, с. 30 7-Г.
Пустозерский, г. 5, 6, 18, 19, 20, 23, 24, 25, 26, 27, 47, 56, 57, 58 5-В.
Пусторыцкое, с. 5, 6, 18, 19, 20, 23, 24, 25, 26, 27, 47, 56, 57, 58 16-В, 36 18-Г.
Пустынное, с. Тобол. губ. 28 13-П, 29 3-В, 34 14-Б.
Пустынное, с. Томск. губ. 29 7-Е, 34 18-Д, 38 4-Г.
Путте-югань, р. 28 9-Д.
Путатина, о-ва 33 13-И.
Пучи, гр. 33, 16-Е.
Пушкарево, плотище 29 10-Б, 30 10-К.
Пушкаревское, с. 28 7-И.
Пушкино, д. 33 14-Ж.
Пушкинский, п. 5, 6, 18, 19, 20, 23, 24, 25, 26, 27, 47, 56, 57, 58 7-Д, 34 12-Е, 35, 41 12-Б.
Пушкинское, с. 33 11-Д.
Пушкинское, с. 5, 6, 18, 19, 20, 23, 24, 25, 26, 27, 47, 56, 57, 58 15-Г, 36 17-Е.
Пчальское, оз. 30 6-Д.
Пчелиная, д. 33 13-3.
Пыдерата, р. 28 9-В.
Пыжа, р. 38 6-Г.
Пыль-Караму, юр. 28 17-Ж, 29 7-А, 30 7-И.
Пырчиновы, юр. 36 3-Д.
Пышма, р. 5, 6, 18, 19, 20, 23, 24, 26, 27, 47, 56, 57, 58 6-Г, 28 8-И, 34 9-Б.
Пынянь, мс. 36 17-Д.
Пыновская, с. 30 16-Л, 31 4-В.
Пыновский, п. 29 6-Е, 34 17-Д, 38 3-Г.
Пыганово, с. 28 10-К, 34 11-В.
Пытухова, ст. ж. д. 5, 6, 18, 19, 20, 23, 24, 25, 26, 27, 47, 56, 57, 58 6-Г, 28 9-К, 34 10-В.
Пытухово, с. Оренбург. губ. 28 7-К, 34 8-В.
Пытухово, с. Томск. губ. 28 18-И, 29 8-В, 30 8-Л.
Пытуховское, с. 28 9-К, 34 10-В.
Пышковский, п. 28 7-Л, 34 8-Г.
Пыгмыль-пуголь, юр. 28 15-Ж, 29 5-А, 30 5-И.
Пядютов камень, гр. 28, 4-Ж.
Пяндж, р. 5, 6, 18, 19, 20, 23, 24, 25, 26, 27, 47, 56, 57, 58 6-Е, 35, 41 12-Ж.
Пясино, р. 5, 6, 18, 19, 20, 23, 24, 25, 26, 27, 47, 56, 57, 58 8-Б, 30 9-Г.
Пясино, оз. 30 9-Д.
Пясинское, р. 28 13-В, 30 3-Д.
Пятигорск, г. 5, 6, 18, 19, 20, 23, 24, 26, 27, 47, 56, 57, 58 4-Д.
Пятистанный стая, с. 5, 6, 18, 19, 20, 23, 24, 25, 26, 27, 47, 56, 57, 58 16-В, 36 18-В.
Пятково, с. 30 12-Л, 36 4-Д.
Пятницкое, с. 36 4-Д.
Пятормжский, п. 28 13-Л, 29 3-Д, 34 14-Г.
Равать, с. 35, 41 12-Е.
Равнина, ст. ж. д. 35, 41 8-3.
Раде, стн. 33 12-Е, 36 11-Ж.
Радость, резиденция 31 11-В, 32 9-Б.
Раевка, п. Акмол. обл. и уез. 28 11-М, 34 12-Д, 35, 41 12-А.
Раевка, п. Акмол. обл., Петропавл. уез. 5, 6, 18, 19, 20, 23, 24, 25, 26, 27, 47, 56, 57, 58 6-Г, 28 10-К, 34 1-В.
Ражево, с. 28 10-И, 34 11-Б.

Разводная Б., с. 30 18-Н, 31 6-Д, 32 4-Г.
Разгонь, с. 30 14-М, 31 2-Г.
Разгонь, ст. ж. д. 30 15-М, 31 3-Г.
Раздольная, ст. ж. д. 5, 6, 18, 19, 20, 23, 24, 25, 26, 27, 47, 56, 57, 58 13-Д, 33 12-И.
Раздольный, п. 28 10-М, 34 11-Д, 35, 41 11-А.
Размахина, ст. ж. д. 32 9-Д, 33 4-Д, 39 4-В.
Размахинский, стн. 39 4-В.
Развиль, зав. 30 12-И.
Разказина, с. 38 4-В.
Разсоха, с. 30 14-Г.
Разсоха, р. Енисейск. губ. 30 16-В, 19-В.
Разсоха, р. Енисейск. губ. 30 20-Г, 36 7-Г.
Разыпная, стн. 34 3-Д.
Разыпнинское, с. 30 12-Н.
Райчиха, с. 33 11-Е.
Райчиха, р. 33 11-Е.
Ракиты, с. 29 5-Е, 34 16-Д, 38 2-Г.
Рамадан, к. 35, 41 10-Е.
Рангь-кул, оз. 35, 41 14-Ж.
Раскель-дарья, р. 5, 6, 18, 19, 20, 23, 24, 25, 26, 27, 47, 56, 57, 58 7-Е.
Распутная, с. 30 17-М, 31 5-Г.
Расторгуева, о-ва 30 7-В.
Рата, р. 30 8-3.
Рагманова, мс. 33 18-Д, 36 14-Е.
Рагмановы, о-ва 5, 6, 18, 19, 20, 23, 24, 25, 26, 27, 47, 56, 57, 58 18-В, 36 24-В.
Раутмыргын, пост. 36 21-Г.
Рахановка, р. 38 6-Д.
Рахановские минер. ключи 5, 6, 18, 19, 20, 23, 24, 25, 26, 27, 47, 56, 57, 58 8-Д, 29 9-Ж, 34 20-Е, 38 6-Д.
Рах-шарип, с. 35, 41 12-Ж.
Ребриха, с. 38 4-В.
Ревель, г. 6, 19, 23 2-Г.
Рейнова, п. (ст. ж. д.) 5, 6, 18, 19, 20, 23, 24, 25, 26, 27, 47, 56, 57, 58 12-Г, 32 13-Г, 33 8-Г, 36 10-Е.
Репетек, ст. ж. д. 35, 41 8-Ж.
Рефунсир, о-ва 33 17-3.
Решть, г. 5, 6, 18, 19, 20, 23, 24, 25, 26, 27, 47, 56, 57, 58 4-Е.
Рига, г. 6, 19, 23 2-Г.
Рижская, с. 30 19-Л, 31 7-В, 32 6-Б.
Рижский, зал. 6, 19, 23 2-Г.
Риштань, с. 35, 41 12-Е.
Рйсири, о-ва 33 17-3.
Роговая, р. 28 6-Г.
Родинский (Родина), с. 29 5-Д, 34 16-Г, 38 2-В.
Родниковый, п. 34 5-Д.
Родчово, с. 5, 6, 18, 19, 20, 23, 24, 25, 26, 27, 47, 56, 57, 58 15-В.
Рождественский, п. 5, 6, 18, 19, 20, 23, 24, 25, 26, 27, 47, 56, 57, 58 7-Г, 34 12-Д, 35, 41 12-А.
Рождественский, пр. 31 10-Г, 32 7-В, 33 3-В, 36 8-Е.
Рождественское, с. Енисейск. губ. 30 12-Л.
Рождественское, с. Томск. губ. 29 9-В, 30 9-Л.
Розенгартовка, ст. ж. д. 33 13-Ж.
Романиха, р. 30 15-Г.
Романкульский, п. 34 5-Д.
Романова, с. Томск. губ. 29 7-Д, 30 7-Н, 34 18-Г, 38 4-В.
Романова, с. Иркут. губ. 30 17-Л, 31 5-В.
Романовка, с. Примор. обл. 33 13-И.
Романовка, с. Сыр-дарьин.

Румянцева Гр., мс. 36 24-Г.
Русская, з. 30 13-Н.
Русская Поляна, п. 28 12-Л, 34 13-Г.
Русское, о-ва 30 14-А.
Русский, г. хр. 36 19-Г.
Русский, о-въ 33 12-И.
Русское, с. 5, 6, 18, 19, 20, 23, 24, 25, 26, 27, 47, 56, 57, 58 12-В.
Русское устье, с. 5, 6, 18, 19, 20, 23, 24, 25, 26, 27, 47, 56, 57, 58 14-Б, 36 15-В.
Руссовка, д. 33 12-3, 36 12-3.
Рухлова, зм. 31 9-Г, 32 7-В.
Рухлово, ст. ж. д. 32 13-Г, 33 8-Г, 36 10-Е.
Рчайты, р. 34 17-3, 35, 41 17-Г.
Рыбинское, с. Енисейск. губ. 5, 6, 18, 19, 20, 23, 24, 25, 26, 27, 47, 56, 57, 58 9-Г, 30 13-М, 36 4-Д.
Рыбинское, с. Тобол. губ. 5, 6, 18, 19, 20, 23, 24, 25, 26, 27, 47, 56, 57, 58 7-Г, 28 12-И, 34 13-Б.
Рыбинское В., с. 30 13-М, 36 4-Д.
Рыбная, р. 30 13-К.
Рыбное, с. Енисейск. губ. в уѣз. 5, 6, 18, 19, 20, 23, 24, 25, 26, 27, 47, 56, 57, 58 9-Г, 30 12-К, 36 4-Д.
Рыбное, с. Енисейск. губ., Дудин. участ. 5, 6, 18, 19, 20, 23, 24, 25, 26, 27, 47, 56, 57, 58 10-Б, 30 18-В.
Рыбное, с. Сахалин. обл. 33 17-Г.
Рыкачева, о-въ 30 11-Б.
Рыкова, с. 31 7-В, 32 5-Б.
Рыковское, с. 5, 6, 18, 19, 20, 23, 24, 25, 26, 27, 47, 56, 57, 58 14-Г, 33 18-Д, 36 14-Е.
Рымникский, п. 34 6-Г.
Рымникъ, мс. 33 18-Д.
Рырпайна, мс. 5, 6, 18, 19, 20, 23, 24, 25, 26, 27, 47, 56, 57, 58 17-В, 36 22-В.
Рысьими, юр. 28 12-Ж, 29 2-А.
Рязновский, п. 33 10-Е.
Ръжь, р. 28 6-И.
Рыоловское, с. 28 10-Ж.
Рѣшетное, с. 5, 6, 18, 19, 20, 23, 24, 25, 26, 27, 47, 56, 57, 58 8-Б, 30 7-В.
Рѣшетово, с. 28 16-К, 29 6-Г, 34 17-В, 38 3-Б.
Рѣшетское, с. 30 14-Л, 31 2-В.
Ряжскъ, г. 5, 6, 18, 19, 20, 23, 27, 47, 57 3-Г.
Рязанцевский, п. 28 7-Л, 34 8-Г.
Рязань, г. 5, 6, 18, 19, 20, 23, 24, 25, 26, 27, 47, 56, 57, 58 3-Г.
Ряский, п. 28 8-К, 34 9-В.
Сабинское, с. 29 11-Д, 30 11-Н.
Сабирь, с. 5, 6, 18, 19, 20, 23, 24, 25, 26, 27, 47, 56, 57, 58 16-В, 36 17-В.
Сабрей-ага, р. 28 8-Г.
Сабунь, оз. 28 15-Е, 30 5-3.
Сабунь, р. 28 16-Ж, 30 6-И.
Савенковский, п. 28 9-М, 34 10-Д.
Савина, с. Енисейск. губ. в уѣз. 30 11-К.
Савина, с. Енисейск. губ. в уѣз. 30 16-К, 31 4-В.
Савина (Выдрина), с. 30 15-Л, 31 3-В, 36 5-Д.
Савинова, с. 38 5-В.
Савиновское, с. 28 11-И, 34 12-Б.
Савинский станъ, с. 38 4-В.
Саврокъ, с. 35, 41 10-Е.
Сагайское, с. 5, 6, 18, 19, 20, 23, 24, 25, 26, 27, 47, 56, 57, 58 9-Г, 30 12-Н.
Сагарчинъ, ст. ж. д. 34 4-Д.
Сагивовский, п. 33 11-Е.
Сагизъ, с. 34 4-Е.
Сагизъ, р. 5, 6, 18, 19, 20, 23, 24, 25, 26, 27, 47, 56, 57, 58 5-Д, 34 3-Е.
Сагмыр, р. 30 19-В.
Садовое, с. 35, 41 11-Е.
Садовского, з. 30 13-Н.
Садуйковский, п. 28 7-Л, 34 8-Г.
Садугу, р. 33 14-И.
Сазанка Б., с. 33 10-Д.
Сазанка М., с. 33 10-Д.
Сазановка, с. 5, 6, 18, 19, 20, 23, 24, 25, 26, 27, 47, 56, 57, 58 7-Д, 35, 41 15-Д.
Садзидский, п. 34 4-Д.
Сазе, к. 34 8-3, 35, 41 8-Г.
Сазоновское, с. 5, 6, 18, 19, 20, 23, 24, 25, 26, 27, 47, 56, 57, 58 6-Г, 28 9-И.
Салтково, с. 28 8-И, 58 6-Г.
Сай, р. 28 7-В.
Сайгамъ-горъ, юр. 28 9-Д.
Сай-куу, к. 35, 41 3-Д.
Саймыгъ, с. 30 17-Д, 36 6-В.
Сайлюгемъ, г. хр. 29 9-Ж, 38 7-Д.
Сайрабъ, п. ст. 35, 41 10-3.
Сай-рамъ, с. 35, 41 11-Д.
Савачи-аля, с. 33 14-Е.
Сакмара, р. 34 4-Д, 5-Г.
Сакмарская, стн. 34 4-Г.
Саксаульская, ст. ж. д. 34 7-Ж, 35, 41 7-В.
Саладжикъ, г. хр. 38 7-Г.
Салавский крайъ, гр. 28 18-К, 29 8-Г, 30 8-М, 34 19-В, 38 5-Б.
Салаирское, с. 5, 6, 18, 19, 20, 23, 24, 25, 26, 27, 47, 56, 57, 58 8-Г, 28 18-К, 29 8-Г, 30 8-М, 38 5-Б.
Салау, р. 33 16-Д.
Салать, р. 28 15-3, 29 5-Б.
Салба, с. 30 11-М.
Салбинское, с. 30 11-М.
Салда, р. 28 6-3.
Салдыновская, с. 31 11-А.
Салаевъ, о-въ 36 10-Б.
Салмышъ, р. 34 4-Г.
Саломатово, с. 28 8-И, 34 9-Б.
Саломатовское, с. 28 8-К, 34 9-В.
Салтантъ, оз. 28 11-И, 34 12-Б.
Салтосарайское, с. 28 8-К, 34 9-В.
Салтымакский, г. хр. 29 9-Г, 30 9-М, 38 6-Б.
Салмыгъ, р. 28 11-Ж.
Салмыгъ, гр. 29 9-Д, 30 9-Н.
Салыджаръ, г. хр. 38 6-Г.
Самара, г. 5, 6, 18, 19, 20, 23, 24, 25, 26, 27, 47, 56, 57, 58 5-Г.
Самара, р. 5, 6, 18, 19, 20, 23, 24, 25, 26, 27, 47, 56, 57, 58 5-Г.
Самара Б., р. 33 12-Ж.
Самара М., р. 33 12-Ж.
Самарга, р. 33 16-Ж, 36 13-Ж.
Самарна, д. 33 14-3.
Самаркандский, п. 34 13-Д, 35, 41 13-А.
Самаркандъ, г. 5, 6, 18, 19, 20, 23, 24, 25, 26, 27, 47, 56, 57, 58 6-Е, 35, 41 10-Ж.
Самаровское, с. 5, 6, 18, 19, 20, 23, 24, 25, 26, 27, 47, 56, 57, 58 6-В, 28 10-Ж.
Самарский, п. 29 7-Ж, 34 18-Е.
Самарское, с. 35, 41 11-Е.
Самархой, ул. 31 9-Г, 32 7-В.
Самба-Милла-тарыда, р. 30 14-В.
Самохвалово, с. 28 13-И, 29 3-В, 34 14-Б.
Самсинъ, р. 34 16-Е, 35, 41 16-Б.
Самсоновское, с. 35, 41 14-Д.
Самсу, р. 35, 41 14-Д.
Самуила, о-ва 30 20-А.
Самы, оз. 34 5-3, 35, 41 5-Г.
Самъ-су, п. ст. 35, 41 14-Д.
Санакино, мс. 36 23-Г.
Санга, р. 30 20-В.
Сангатка, р. 28 16-И, 29 6-В, 30 6-Л, 34 17-Б.
Сандогоу, д. 33 13-И, 36 12-3.
Сандыктавская, стн. 28 10-Л, 34 11-Г.
Сандыктагъ, гр. 34 17-Е, 35, 41 17-Б.
Сантъ-Михель, г. 6, 18, 19, 20, 23, 24, 25, 27, 47, 56, 57, 58 2-В.
Санниковское, с. 5, 6, 18, 19, 20, 23, 24, 25, 26, 27, 47, 56, 57, 58 7-Г, 34 13-Д.
Сань-синъ, г. 5, 6, 18, 19, 20, 23, 24, 25, 26, 27, 47, 56, 57, 58 12-Д.
Саньхатское, с. 5, 6, 18, 19, 20, 23, 24, 25, 26, 27, 47, 56, 57, 58 12-В.
Сапнакъ, быв. п. ст. 34 7-Ж, 35, 41 7-В.
Сапнакъ, ст. ж. д. 34 7-Ж, 35, 41 7-В.
Сапноро, г. 5, 6, 18, 20, 23, 24, 25, 26, 27, 47, 56, 57, 58 14-Д.
Сарадей-лауль, с. 28 6-Е.
Сарай, с. 35, 41 11-3.
Сарайчиковская, стн. 34 2-Ж.
Сара-ленъ, р. 34 14-Е, 35, 41 14-Б.
Саралинская, гр. 38 6-Б.
Саралы, п. ст. 34 7-Е.
Саранаканъ Б., гр. 39 4-Б.
Саранаканъ М., гр. 39 4-Б.
Сарапульское (ая), д. 5, 6, 18, 19, 20, 23, 24, 25, 26, 27, 47, 56, 57, 58 13-Д, 33 14-Е, 36 13-Ж.
Саратовка, д. 33 13-3, 36 12-3.
Саратовский, п. 28 15-Л, 29 5-Д, 34 16-Г, 38 2-В.
Саратовъ, г. 5, 6, 18, 19, 20, 23, 24, 25, 26, 27, 47, 56, 57, 58 4-Г.
Сарача, с. 38 5-Г.
Сарбай-казганъ, к. 34 7-3, 35, 41 7-Г.
Сар-булакъ, к. Акмол. обл. 34 11-Ж, 35, 41 11-В.
Сар-булакъ, к. Акмол. обл. 34 12-Ж, 35, 41 12-В.
Сарвы-пай, гр. 28 8-Г.
Саргатское, с. 28 12-К, 34 13-В.
Сардавахская, с. 36 12-Г.
Сарди-бай, мс. 35, 41 14-Д.
Сардымъ, с. 35, 41 12-3.
Сарехтахская, п. ст. 5, 6, 18, 19, 20, 23, 24, 25, 26, 27, 47, 56, 57, 58 13-В, 36 12-В.
Сарканская, стн. 34 16-3, 35, 41 16-Г.
Сарлу, гр. 38 6-В.
Саровка, с. 33 14-3.
Сар-сай, п. 34 6-Д.
Сартанъ, оз. 28 15-К, 29 5-Г, 34 16-В.
Сартовский, пик. 34 14-Д.
Сартыкова, с. 28 13-Ж.
Сартынья, с. 5, 6, 18, 19, 20, 23, 24, 25, 26, 27, 47, 56, 57, 58 6-В, 28 7-Е.
Сартю-пай, гр. 28 9-Г.
Сары-Агачъ, ст. ж. д. 35, 41 11-Е.
Сары-баба, гр. 35, 41 4-Е.
Сары-булакский п. 34 15-3, 35, 41 15-Г.
Сары-Булакъ, с. 34 19-Ж.
Сары-Булакъ, п. ст. 35, 41 14-Е.
Сары-булакъ, к. 34 10-Ж, 35, 41 10-В.
Сары-булакъ, р. 34 16-Ж, 35, 41 16-В.
Сары-джагъ, с. 35, 41 14-Д.
Сары-джагъ, г. хр. 35, 41 16-Д.
Сары-джагъ, р. 35, 41 16-Д.
Сары-кенгиръ, р. 34 10-Е, 35, 41 10-Б.
Сары-копа, оз. 28 8-М, 34 9-Д.

Слободина, а. 30 13—Н.
Слободина, с. 5, 6, 18, 19, 20, 23, 24, 25, 26, 27, 47, 56, 57, 58 6—Д, 34 10—3, 35, 41 10—Г.
Слободина, г. 5, 6, 18, 19, 20, 23, 24, 25, 26, 27, 47, 56, 57, 58 7—Е, 35, 41 12—Е.
Слободина, п. 5, 6, 18, 19, 20, 23, 24, 25, 26, 27, 47, 56, 57, 58 12—Д, 33 11—Е, 36 11—Ж.
Слободина, с. 30 18—Л, 31 6—В, 32 4—Б.
Слободина, юр. 28 10—Г.
Слотт Гансен, о ва 30 8—Б.
Скряпачи, с. 29 10—Г, 30 10—М.
Скуратова, мс. 28 10—А.
Славгород, г. 5, 6, 18, 19, 20, 23, 24, 25, 26, 27, 47, 56, 57, 58 7—Г, 28 15—Л, 29 5—Д, 34 16—Г, 38 2—В.
Славянка, с. 5, 6, 18, 19, 20, 23, 24, 25, 26, 27, 47, 56, 57, 58 13—Д, 33 12—И, 36 12—3.
Славянский, п. 28 15—Л, 29 5—Д, 34 16—Г, 38 2—В.
Сладковское, с. 28 12—Л, 34 13—Г.
Сладковское, с. 28 11—К, 34 12—В.
Славкина, с. 35, 41 15—Д.
Славовка, с. 5, 6, 18, 19, 20, 23, 24, 25, 26, 27, 47, 56, 57, 58 15—В, 36 16—В.
Сликина, с. 28 10—3.
Слободичино, с. 28 10—И, 34 11—Б.
Слободичинское, с. 28 10—И, 34 11—Б.
Сломихинская, стн. 34 1—Е.
Словоз, с. 34 4—Г.
Слодянка, ст. ж. д. 30 17—О, 31 5—Е, 32 3—Д, 36 6—Е.
Смаловский, п. 28 7—Л, 34 8—Г.
Сметанна, с. 30 13—Л.
Смирновский, п. 28 6—Л, 34 7—Г.
Смоленский, п. 29 8—Д, 38 5—В.
Смоленское, с. Иркут. губ. 5, 6, 18, 19, 20, 23, 24, 25, 26, 27, 47, 56, 57, 58 10—Г, 30 17—Н, 31 5—Д, 32 3—Г, 36 6—Е.
Смоленское, с. Томск. губ. 29 8—Д, 30 8—Н, 34 19—Г, 38 5—В.
Смоленск, г. 6, 19, 23, 27, 47, 57 3—Г.
Снжкая, с. 30 18—О, 31 6—Е, 32 4—Д, 36 6—Е.
Снжкая, р. 30 17—О, 31 5—Е, 32 3—Д.
Соболевская, стн. 34 2—Г.
Соболина, с. 31 13—Д, 32 11—Г, 33 6—Г, 39 6—Б.
Соболь, д. 33 18—Д.
Соборный, пр. 30 13—К.
Собь, р. 28 8—Г.
Содохте, р. 30 22—В.
Сождь, р. 6, 19, 23, 27, 47, 57 3—Г.
Сойва, р. 28 9—Е.
Соколова, с. Енисейск. губ., Канск. уез. 30 14—Л, 31 2—В.
Соколова, с. Енисейск. губ. и уез. 30 16—К, 31 4—Б.
Соколова, с. Томск. губ. 38 5—В.
Соколова, д. 33 13—3.
Соколова, с. 33 11—Д.
Соколово, с. 28 7—К, 34 8—В.
Соколовский, с. 30 15—Г, 36 6—В.
Соколовское, с. 28 10—К, 34 11—В.
Сокольчи, д. 33 14—И.
Сокодо, гр. 32 7—Е, 33 2—Е, 39 2—Г.
Соктуевский, п. 32 10—Д, 33 5—Д, 39 5—В.
Соктуй Б., с. 32 10—Д, 33 5—Д, 39 5—В.
Соктуй М., с. 32 10—Д, 33 5—Д, 39 5—В.
Сокур, ст. ж. д. 28 17—К, 29 7—Г, 30 7—М, 34 18—В, 38 4—Б.
Солгонь, с. 29 11—Г, 30 11—М.
Солдань, п. 30 12—О.
Солдатка, п. ст. 33 10—Г.
Солдатское, с. 35, 41 11—Е.
Солеваренный зав. 30 18—Л, 31 5—8.
Солема, р. 30 21—В.
Соленая, ст. ж. д. 34 6—Е, 35, 41 6—Б.
Соленая, р. 30 7—Д.
Соленое, оз. 34 6—Е, 35, 41 6—Б.
Солкамск, г. 28 4—3.
Соллегопта, р. 28 13—В, 30 3—Д.
Солкина, с. 28 11—Ж.
Солнечная, п. ст. 33 12—Е.
Соловьева, с. 28 9—И, 34 10—Б.
Соловьева, д. 33 13—3.
Солонечное, с. Иркут. губ. 30 15—М, 31 3—Г, 36 5—Е.
Солонечное, с. Томск. губ. 29 7—Е, 34 18—Д, 38 4—Г.
Солонечинский, п. 39 7—А.
Солоновский курорт, с. 38 2—В.
Соло-тобе, ст. ж. д. 34 9—3, 35, 41 9—Г.
Солтонь, с. 29 8—Д, 30 8—Н, 38 5—В.
Солынка, р. 34 2—Д.
Солыной форпост, с. 38 2—Г.
Солынская, с. 31 9—Б.
Сомнительный, пр. 33 11—Г, 36 11—Е.
Соморсолах, р. 30 22—В.
Сомы-пауль, с. 28 6—Е.
Соналы, р. 34 12—Е, 35, 41 12—Б.
Сонга-Линга-Нгье, оз. 30 18—В.
Сонгу-даг, г. хр. 35, 41 4—Ж.
Сон-куль, оз. 35, 41 4—Е.
Совните, р. 30 10—Г.
Сонское, с. 29 10—Г, 30 10—М.

Сонь-юрга, р. 30 18—Г.
Сопаль-сорь, оз. 34 12—Е, 35, 41 12—Б.
Сопкачань, гр. 30 19—В, 36 7—Б.
Сопочная (Опасная), р. 30 20—В.
Сопочное, с. 5, 6, 18, 19, 20, 23, 24, 25, 26, 27, 47, 56, 57, 58 15—Г, 36 17—Д.
Сопочный, мс. 30 6—Г.
Сордонах (Арга), р. 5, 6, 18, 19, 20, 23, 24, 25, 26, 27, 47, 56, 57, 58 14—В, 36 13—Г.
Сордоннохь, р. 30 19—Д.
Сор-кудук, к. 34 9—Е, 35, 41 9—Б.
Сор-куль, оз. 34 3—Д.
Соровский, юр. 28 11—Ж, 29 2—А.
Сорокино, с. 28 18—Л, 29 8—Д, 30 8—Н, 34 19—Г, 38 5—В.
Сорокино, ст. ж. д. 30 12—М.
Сорокинское В., с. 28 10—И, 34 11—В.
Сорочий лог, с. 28 18—Л, 29 7—Д, 30 7—Н, 34 18—Г.
Сорочинский, п. 28 8—Л, 34 9—Г.
Сорь, оз. 31 8—Д, 32 6—Г.
Сорь, солон. оз. 28 14—Л, 29 4—Д, 34 15—Г.
Сорь-куль, оз. Урал. обл., Темир. уез. 34 4—Е.
Сосва, р. 5, 6, 18, 19, 20, 23, 24, 25, 26, 27, 47, 56, 57, 58 6—В, 28 7—Е.
Сосва М., р. 28 7—Е.
Соснина, с. 31 7—Б, 36 7—Д.
Сосновка, д. 33 13—3.
Сосновка, п. 30 12—О.
Сосновка, с. Енисейск. губ., Ачинск. уез. 29 11—В, 30 11—Л.
Сосновка, с. Енисейск. губ., Минусин. уез. 30 12—Н.
Сосновка, с. Томск. губ., Бийск. уез. 38 4—Г.
Сосновка, с. Томск. губ. и уез. 38 5—Б.
Сосновский, юр. зим. 28 9—Ж.
Сосновское, с. 31 9—Д, 32 7—Г, 33 2—Г.
Сосунова, мс. 33 16—Ж, 36 13—Ж.
Сосьва, р. 5, 6, 18, 19, 20, 23, 24, 25, 26, 27, 47, 56, 57, 58 6—Г, 28 5—Ж.
Сото, р. 30 17—Д.
Софиевский, пр. 33 13—Г, 36 12—Е.
Софийская, стн. 35, 41 15—Д.
Софийский, пр. 33 10—В.
Софийское, с. 5, 6, 18, 19, 20, 23, 24, 25, 26, 27, 47, 56, 57, 58 13—Г, 33 16—Д, 36 13—Е.
Софронова, гр. 32 5—Д, 36 7—Е.
Сохатино, с. 33 11—Д.
Сохотаха, г. хр. 36 13—В.
Сохотойское, с. 32 5—Д.
Сохь, с. 35, 41 12—Ж.
Сохь, р. 35, 41 12—Ж.
Сочурь, р. 29 11—Б, 30 10—К, 36 4—Д.
Союзковский, п. 33 12—Ж.
Спавберг, гр. 33 18—Ж.
Спаский, зав. 5, 6, 18, 19, 20, 23, 24, 25, 26, 27, 47, 56, 57, 58 7—Д, 34 13—Е, 35, 41 13—Б.
Спаский, п. 5, 6, 18, 19, 20, 23, 24, 25, 26, 27, 47, 56, 57, 58 6—Д, 35, 41 11—Е.
Спаское, с. Примор. обл. 5, 6, 18, 19, 20, 23, 24, 25, 26, 27, 47, 56, 57, 58 13—Д, 33 13—3.
Спаское, с. Томск. губ., Канск. уез. 5, 6, 18, 19, 20, 23, 24, 25, 26, 27, 47, 56, 57, 58 7—Г, 28 14—К, 29 4—Г, 34 15—В.
Спаское, с. Томск. губ. и уез. 38 5—А.
Спаское, с. Ферган. обл. 35, 41 13—Е.
Спиридоново, с. 30 8—В.
Спирина, а. 30 12—Н.
Спирно, с. 28 16—К, 29 6—Г, 34 17—В.
Сполошинская, с. 31 8—Б, 32 6—А.
Средне-Аягузская, п. ст. 34 16—Ж, 35, 41 16—В.
Средне-Борзинский, п. 32 11—Д, 33 6—Д.
Средне-Белое, с. 33 10—Д.
Средне-Белое, ст. ж. д. 33 10—Д, 36 11—Е.
Среднева, о-въ 36 16—Ж.
Средне-Вилуйский, с. 36 10—Г.
Средний, с. 30 20—Б.
Средняя, р. Енисейск. губ. 30 19—В.
Средняя, р. Тобол. губ. 28 11—В.
Сростинское, с. Томск. губ., Бийск. уез. 38 5—В.
Сростинское, с. Томск. губ., Зыбиногор. уез. 29 6—Е, 34 17—Д, 38 3—Г.
Срѣтенский, п. Акмол. обл. 28 8—К, 34 9—В.
Срѣтенский, п. Ферган. обл. 35, 41 11—Е.
Срѣтенск, г. 5, 6, 18, 19, 20, 23, 24, 25, 26, 27, 47, 56, 57, 58 11—Г, 32 10—Г, 33 5—Г, 36 9—Е, 39 5—Б.
Ставка Да-Найна (Монголия) 5, 6, 18, 19, 20, 23, 24, 25, 26, 27, 47, 56, 57, 58 10—Д.
Ставка Да-Найна (Урянхайск. край) 30 13—Н.
Ставка ки. Са-да-сава 5, 6, 18, 19, 20, 23, 24, 25, 26, 27, 47, 56, 57, 58 9—Д.
Ставропольский, п. 28 8—М, 34 9—Д.
Ставропольское, с. Сыр-дарьин. обл. 35, 41 13—Д.
Ставропольское, с. Тургайск. обл. 5, 6, 18, 19, 20, 23, 24, 25, 26, 27, 47, 56, 57, 58 6—Г, 28 9—Л, 34 10—Г.
Ставрополь, г. 5, 6, 18, 19, 20, 23, 24, 26, 27, 47, 56, 57, 58 4—Д.

Становая, стн. 28 9—К, 34 10—В.
Становое, с. 28 7—К, 34 8—В.
Станчик, с. 36 16—Б.
Старка, бух. 36 14—Е.
Старо-Брянское, с. 31 8—Е, 32 5—Д, 36 7—Е.
Старобильское, с. 28 9—Л, 34 10—Г.
Старой, р. 30 21—Г.
Старо-Колтувский, п. 28 10—М, 34 11—Д.
Старо-Комарова, с. 33 17—Д.
Старо-Лонмаковский, п. 39 5—Б.
Старо-марская, юр. 28 11—Ж.
Старо-Семипалатинский, п. 29 6—Е, 34 17—Д, 35, 41 17—А.
Старо-Семипалатинский, п. 29 6—Е, 34 17—Д, 35, 41 17—А.
Стеллиньский, п. 29 5—Е, 34 16—Д, 35, 41 16—А.
Степановка, с. Акмол. обл. 5, 6, 18, 19, 20, 23, 24, 25, 26, 27, 47, 56, 57, 58 7—Г, 28 12—Л, 34 13—Г.
Степановка (Стефановское), с. Семипалатин. обл. 5, 6, 18, 19, 20, 23, 24, 25, 26, 27, 47, 56, 57, 58 7—Д, 34 17—Ж, 35, 41 17—В.
Степановский, п. Тургайск. обл., Актюбин. уез. 34 5—Д.
Степановский, п. Тургайск. обл., Кустанайск. уез. 28 7—Л, 34 8—Г.
Степная, стн. 34 7—В.
Степно-дворецкая, с. 31 7—Д, 32 4—Г.
Степное, с. 35, 41 13—Д.
Стеной, п. Тургайск. обл., Актюбин. уез. 5, 6, 18, 19, 20, 23, 24, 25, 26, 27, 47, 56, 57, 58 5—Г, 34 5—Д.
Стеной, п. Тургайск. обл., Кустанайск. уез. 28 7—Л, 34 8—Г.
Стеной Кучук, с. 29 6—Д, 34 17—Г, 38 3—В.
Стерлеговь, мс. 30 10—Б.
Стерлитамак, г. 5, 6, 18, 19, 20, 23, 24, 25, 26, 27, 47, 56, 57, 58 5—Г, 34 4—Г.
Стефановское (Степановка), с. Семипалатин. обл. 5, 6, 18, 19, 20, 23, 24, 25, 26, 27, 47, 56, 57, 58 7—Д, 34 17—Ж, 35, 41 17—В.
Стойба, а. 33 12—Г.
Столбовой, п. 33 12—Ж.
Столбовой, мс. 5, 6, 18, 19, 20, 23, 24, 25, 26, 27, 47, 56, 57, 58 16—Г, 36 18—Д.
Столбовой, о-въ 36 10—Б.
Столбовый, о-въ 5, 6, 18, 19, 20, 23, 24, 25, 26, 27, 47, 56, 57, 58 13—Б, 36 13—В.
Столва, гр. 33 15—3, 36 13—Ж.
Столпынское, с. Акмол. обл. 5, 6, 18, 19, 20, 23, 24, 25, 26, 27, 47, 56, 57, 58 6—Г, 28 9—К, 34 10—В.
Столпынское, с. Семипал. обл. 5, 6, 18, 19, 20, 23, 24, 25, 26, 27, 47, 56, 57, 58 7—Г, 28 14—Л, 29 4—Д, 34 15—Г.
Столпынское, с. Семипалатин. обл. 5, 6, 18, 19, 20, 23, 24, 25, 26, 27, 47, 56, 57, 58 7—Д, 35, 41 14—Д.
Сторожовой, п. 33 12—Е.
Строкинского, с. 28 12—И, 29 2—В, 34 13—Б.
Строящийся ж. д. Алтайская 28 17—Л, 29 6—Е, 30 7—Н, 34 17—Д, 38 3—Г.
Строящийся ж. д. Ачинск-Минусинск 30 10—М.
Строящийся ж. д. Оренбург—Орск 34 5—Д.
Строящийся ж. д. Татарск-Славгород 28 14—К, 29 4—Г, 34 15—В.
Строящийся ж. д. Троицк-Кустанай 28 7—Л, 34 8—Г.
Стрѣжная, с. 29 7—Е, 34 18—Д, 38 4—Г.
Стрѣлка, с. 28 12—К, 36 4—Д.
Стрѣлка Меркушкина 36 15—Б.
Стрѣтенка, д. 33 13—3.
Стукова, с. 38 4—В.
Стурфурстен, мс. 36 13—Д.
Субботинское, с. 30 11—Н.
Суворкина, с. 30 17—Л, 31 5—В.
Судейское, с. 30 6—В.
Судженка, с. 29 8—В, 30 8—Л.
Судженка, ст. ж. д. 29 8—В, 30 8—Л.
Судзук, р. 33 13—И.
Судрей-пауль, с. 28 5—Е.
Суетинское, с. 28 18—К, 29 8—Г, 30 8—М, 34 19—В, 38 5—В.
Суетка, с. 28 15—Л, 29 5—Д, 34 16—Г, 38 2—В.
Суерское, с. 28 8—И, 34 9—Б.
Сузак, с. 34 11—3, 35, 41 11—Г.
Суздальское, с. 28 15—К, 29 5—Г, 34 16—В, 38 2—Б.
Сузунь, с. 5, 6, 18, 19, 20, 23, 24, 25, 26, 27, 47, 56, 57, 58 8—Г, 28 17—Л, 29 7—Д, 30 7—Н, 34 18—Г, 38 4—В.
Сузунь Н., с. 28 17—Л, 29 7—Д, 34 17—Г, 38 4—В.
Сузунь, р. 28 17—Л, 34 18—Г.
Суйга, р. 28 16—И, 29 6—В, 34 17—Б.
Суйфунь, р. 33 12—И.
Сукпай, р. 33 15—Ж.
Сулганская, с. 36 12—Г.
Сулгани, юр. 28 11—Ж.
Султанабад, г. 5, 6, 18, 19, 20, 23, 24, 25, 26, 27, 47, 56, 57, 58 4—Е.
Султангузина, с. 34 5—Д.
Султангуз-даг, гр. 35, 41 7—Д.
Султань-Бенгь, ст. ж. д. 35, 41 8—3.
Сулу, оз. 30 13—В.

Сулу-куль, оз. Акмол. обл. 34 12—Е, 35, 41 12—Б.
Сулу-куль, оз. Урал. обл. 34 3—Е.
Сулу-сорь, оз. 29 4—Е, 34 15—Д.
Сума, р. 28 16—К, 29 6—Г, 34 17—В, 38 3—В.
Сумарово, с. 5, 6, 18, 19, 20, 23, 24, 25, 26, 27, 47, 56, 57, 58 8—В, 30 10—И, 36 3—Г.
Сумбарь, р. 35, 41 4—Ж.
Сумба, к. 35, 41 3—Д.
Суминская, с. 28 15—К, 29 5—Г, 34 16—В, 38 2—Б.
Сумское, с. 28 10—К, 34 11—В.
Сумульты, р. 29 9—Е, 38 6—Г.
Сунгарь, р. 5, 6, 18, 19, 20, 23, 24, 25, 26, 27, 47, 56, 57, 58 12—Д, 33 11—Ж, 36 11—Ж.
Сунгача, р. 33 13—3.
Сунджи-токань, к. 35, 41 9—3.
Сундук-Тайга, гр. 38 7—В.
Сундунга, р. 30 18—3, 36 6—Г.
Сунтарская, с. 5, 6, 18, 19, 20, 23, 24, 25, 26, 27, 47, 56, 57, 58 11—В, 36 9—Г.
Сунчи, с. 35, 41 5—Ж.
Сунь, ст. ж. д. 33 9—Ж.
Суплатовка, с. 35, 41 12—Д.
Суракь, р. 30 20—Е.
Сургут, зим. 34 11—Ж, 35, 41 11—В.
Сургут, г. 5, 6, 18, 19, 20, 23, 24, 25, 26, 27, 47, 56, 57, 58 7—В, 28 12—Ж.
Сурингань, р. 30 16—3.
Сурлякины, юр. 28 13—Ж, 29 3—А.
Сурниха, р. 30 11—И.
Суровская, с. 30 18—М, 31 6—Г, 32 4—В.
Сурхань, р. 5, 6, 18, 19, 20, 23, 24, 25, 26, 27, 47, 56, 57, 58 6—Е, 35, 41 10—3.
Сурь-даба, пер. 29 10—Е, 30 10—О, 38 7—Г.
Сусамыр, с. 5, 6, 18, 19, 20, 23, 24, 25, 26, 27, 47, 56, 57, 58 7—Д, 35, 41 13—Д.
Сусамыр, р. 35, 41 13—Д.
Суслово, с. 29 10—В, 30 10—Л.
Суслово, ст. ж. д. 29 10—В, 30 10—Л.
Суть, оз. 29 11—Е, 30 11—О.
Сухановка, д. 33 16—Д, 36 13—Е.
Суханово, с. 36 17—В.
Сухановское, с. 5, 6, 18, 19, 20, 23, 24, 25, 26, 27, 47, 56, 57, 58 8—Б, 30 8—Б.
Сухарное, с. 5, 6, 18, 19, 20, 23, 24, 25, 26, 27, 47, 56, 57, 58 16—В, 36 18—В.
Сухарный, г. хр. 36 18—В.
Сухая, с. 31 7—Д, 32 5—Г.
Сухая Тесь, с. 29 11—Г, 30 11—М.
Сухая Тунгуска, р. 30 10—Ж.
Сухобузинское, с. 30 12—Л.
Сухова, с. 29 8—Г, 30 8—М, 38 5—В.
Суховская, с. 30 19—Л, 31 7—В, 32 5—Б.
Суховская, ст. ж. д. 30 17—Н, 31 5—Д, 32 3—Г.
Суховское, с. 28 12—К, 34 13—В.
Сухомлинова, з. 30 13—Н.
Сухона, р. 5, 6, 18, 19, 20, 23, 24, 25, 26, 27, 47, 56, 57, 58 4—В.
Сухорукское, с. 5, 6, 18, 19, 20, 23, 24, 25, 26, 27, 47, 56, 57, 58 6—В, 28 9—Ж.
Сухотинский, п. 33 10—Д.
Сухотинское, с. 28 10—Л, 34 11—Г.
Сухринское, с. 28 7—И, 34 8—Б.
Сухумь, г. 5, 6, 18, 19, 20, 23, 24, 26, 27, 47, 56, 57, 58 4—Д.
Сучанская коши 33 13—И, 36 12—3.
Сучань, р. 33 13—И.
Сушково, с. 30 9—Е.
Сыверма, гр. 30 15—Е, 36 5—В.
Сыгнахтахь, с. 36 10—Б.
Сыда, р. 29 11—Г, 30 11—М.
Сыдань, оз. 28 9—3.
Сыдерь, с. 28 12—Г.
Сыланская, с. 5, 6, 18, 19, 20, 23, 24, 25, 26, 27, 47, 56, 57, 58 13—В.
Сылава, р. 28 4—И.
Сылахыт-таха, г. хр. 36 13—В.
Сылыгмарь, с. 36 16—В.
Сылыгты-иттарь-ташь, гр. хр. 36 14—В.
Сымы, р. 30 9—И, 36 3—Г.
Сыня, р. 28 7—Д.
Сыреновое (Андреевское), с. 5, 6, 18, 19, 20, 23, 24, 25, 26, 27, 47, 56, 57, 58 8—Б, 30 7—Г.
Сыромолотная, с. 38 5—Б.
Сыропатское, с. 5, 6, 18, 19, 20, 23, 24, 25, 26, 27, 47, 56, 57, 58 7—Г, 28 12—К, 29 2—Г, 34 13—В.
Сыртинская, стн. 34 6—Г.
Сырть, ст. ж. д. 34 4—Д.
Сырута-турка, оз. 30 14—В.
Сыр-дарьинская область 5, 6, 18, 19, 20, 23, 24, 25, 27, 47, 56, 57, 58 6—Д.
Сыр-дарьинская, ст. ж. д. 35, 41 11—Е.
Сыр-дарья, р. 5, 6, 18, 19, 20, 23, 24, 25, 26, 27, 47, 56, 57, 58 6—Д, 34 9—3, 35, 41 9—Г.
Сысертьский, зав. 28 6—И.
Сысоевца, с. 33 13—3.
Сысоза, р. 5, 6, 18, 19, 20, 23, 24, 25, 26, 27, 47, 56, 57, 58 5—В.
Сычевское, с. 29 8—Д, 34 19—Г, 38 5—В.
Сычуча, р. 33 13—Д.
Сыверная (Тымера), р. 5, 6, 18, 19, 20, 23, 24, 25, 26, 27, 47, 56, 57, 58 8—Б, 30 10—Е, 36 4—В.

Сыверно-Астраханское, с. 33 18—Г.
Сыверные приiski 5, 6, 18, 19, 20, 23, 24, 25, 26, 27, 47, 56, 57, 58 9—В.
Сыверный, п. 29 7—Ж, 34 18—Е, 38 4—Д.
Сыданкинское, с. 36 17—Д.
Сыданова, с. 30 16—Л, 31 4—В.
Сыдельниково, с. 5, 6, 18, 19, 20, 23, 24, 25, 26, 27, 47, 56, 57, 58 7—Г, 28 13—И, 29 3—В, 34 14—Б.
Сыдельниковское, с. 30 12—Л.
Сыновское, с. 29 8—Ж, 34 19—Е, 38 5—Д.
Сында, р. 30 15—Н, 31 3—Д.
Сырово, ст. ж. д. 35, 41 12—Е.
Сытной, мс. 28 12—Г.
Сытовна, с. 29 8—Д, 34 19—Г, 38 5—В.
Сыченское, с. 30 7—Д.
Сыгарь, п-овь 36 25—В.
Сыгатинская, п. ст. 35, 41 14—Д.
Сыишь, с. 28 8—Е.
Сырдокь, гр. 33 14—В, 36 13—Е.
Сыркумь, мс. 33 17—Д, 36 14—Е.
Сырт-су, р. 34 11—Е, 35, 41 11—Б.
Сырунгна, оз. 30 18—Ж, 36 6—В.
Сытты, с. 35, 41 13—Е.
Сыдей, гр. 28 6—Д.
Сынь, р. 30 18—Ж.
Сыомуль, р. 33 13—3.
Сыо-Синанча, р. 33 14—3.
Сыо-су, р. 33 14—3.
Ся-Сибарза, р. 33 14—Ж.
Таалаский Ала-тау, г. хр. 35, 41 12—Д.
Табагинская, с. 36 11—Г.
Табань, к. 34 10—Ж, 35, 41 10—В.
Табаринское, с. 5, 6, 18, 19, 20, 23, 24, 25, 26, 27, 47, 56, 57, 58 6—Г, 28 7—3.
Табаткань, гр. 35 41 6—3.
Табатское, с. 29 11—Д, 30 11—Н.
Та-бейча, р. 33 14—3.
Табия, п. 5, 6, 18, 19, 20, 23, 24, 25, 26, 27, 47, 56, 57, 58 6—Г, 28 9—М, 34 10—Д.<

25, 26, 27, 47, 56, 57, 58 9 — Б, 30 18—Б.
Таймырь, оз. 5, 6, 18, 19, 20, 23, 24, 25, 26, 27, 47, 56, 57, 58 10—Б, 30 16—Б.
Таймырь, р. 5, 6, 18, 19, 20, 23, 24, 25, 26, 27, 47, 56, 57, 58 9—В, 30 12—В, 14—В.
Тайная, с. 29 8—Д, 38 6—В.
Тайнинский, п. 32 10—Д, 33 5—Д, 39 6—В.
Тайнинской ярмарки место 28 11—К, 34 12—В.
Тайныя, юр. 28 17—3, 29 8—Б, 30 7—К.
Тайто, р. 28 16—3, 29 6—Б, 30 6—К.
Тайчинский, юр. 28 12—И, 29 2—В, 34 13—Б.
Тайшет, ст. ж. д. 5, 6, 18, 19, 20, 23, 24, 25, 26, 27, 47, 56, 57, 58 9—Г, 30 14—М, 31 2—Г, 36 5—Д.
Такирь, ст. ж. д. 35, 41 6—3.
Такмык, с. 28 12—И, 29 2—В, 34 13—Б.
Тактыкалий, гр. 30 19—3, 36 7—Г.
Таку, г. 5, 6, 18, 19, 20, 24, 25, 26, 27, 47, 56, 57, 58 11—Е, 36 9—И.
Таламское, оз. 30 6—Д.
Таламь, р. 30 6—Д.
Талась, р. 5, 6, 18, 19, 20, 23, 24, 25, 26, 27, 47, 56, 57, 58 7—Д, 34 12—И, 35, 41 12—Д.
Талачи, с. 33 10—Д.
Талачинское, с. 32 9—Г, 33 4—Г, 39 4—Б.
Талба, р. 36 10—Г.
Талбачинская, гр. 36 18—Д.
Талбачинское, с. 5, 6, 18, 19, 20, 23, 24, 25, 26, 27, 47, 56, 57, 58 15—Г, 36 17—Д.
Талды, ст. ж. д. 33 9—Г.
Талды, р. 34 15—Е, 35, 41 15—Б.
Талды-булакский, п. 35, 41 16—Д.
Талды-кудукская, п. ст. 34 16—Ж, 35, 41 16—В.
Талды-кудук, к. 34 12—Е, 35, 41 12—Б.
Талдык, р. 34 6—И, 35, 41 6—Д.
Талдысайский, п. 34 5—Е.
Талды-эспе, р. Акмола обл. 34 11—Ж, 35, 41 11—В.
Талды-эспе, р. Семипал. обл. 34 13—Ж, 35, 41 13—В.
Таледжа, гр. 33 12—Г.
Талецкое, с. 31 8—Д, 32 6—Г.
Талицкие бляки, гр. 29 7—Е, 34 18—Д, 38 4—Г.
Талицкий, зав. 28 7—И.
Талицкий, п. 29 6—Е, 34 17—Д, 35, 41 17—А, 38 3—Г.
Талык, с. 35, 41 8—Ж.
Талмань-Борзинский, ул. 39 6—В.
Таловка, с. Енисейск. губ. 30 12—Л.
Таловка, с. Томск. губ., Бийск. уяз. 38 4—Г.
Таловка, с. Томск. губ., Зыбнигор. уяз. 29 8—Ж, 34 19—Е, 38 5—Д.
Таловка, с. Томск. губ., Зыбнигор. уяз. 29 6—Е, 34 17—Д.
Таловка, р. 30 13—3.
Таловская, п. 32 11—Г, 33 6—Г, 36 9—Е, 39 7—Б.
Таловский, п. 29 8—Г, 30 8—М.
Талое, зим. 33 11—Г.
Тал-сай, р. 34 6—Е.
Талхатан-Баба, ст. ж. д. 35, 41 7—3.
Тальсна, р. 28 16—И, 29 6—В, 30 6—Л, 34 17—Б.
Тальменское, с. 28 17—Д, 29 7—Д, 30 7—Н, 34 18—Г, 38 4—В.
Талы, р. 30 17—Ж.
Тамбей, р. 28 11—Б.
Тамбовка, с. 5, 6, 18, 19, 20, 23, 24, 25, 26, 27, 47, 56, 57, 58 12—Г, 33 10—Д, 36 11—Ж.
Тамбовское Верх., с. 5, 6, 18, 19, 20, 23, 24, 25, 26, 27, 47, 56, 57, 58 13—Г, 33 15—Д, 36 13—Е.
Тамбовское Ниж., с. 5, 6, 18, 19, 20, 23, 24, 25, 26, 27, 47, 56, 57, 58 13—Г, 33 16—Д, 36 13—Е.
Тамбовское Ср., с. 5, 6, 18, 19, 20, 23, 24, 25, 26, 27, 47, 56, 57, 58 13—Г, 33 15—Д.
Тамбовь, г. 5, 6, 18, 19, 20, 23, 24, 27, 47, 57, 58 4—Г.
Тамды, ст. ж. д. 34 5—Е.
Тамды, пик. 34 6—Д.
Тамерлановка, с. 5, 6, 18, 19, 20, 23, 24, 25, 26, 27, 47, 56, 57, 58 6—Д, 35, 41 11—Д.
Тамь-Балагань, р. 36 11—Д.
Тана, р. (вз. Финляндия) 5, 6, 18, 19, 20, 23, 24, 25, 26, 27, 47, 56, 57, 58 2—В.
Тана, р. Иркут. губ. 31 13—Б, 36 9—Д.
Танага, о-в. 36 22—Е.
Таналыкская, стн. 34 6—Д.
Таналык, р. 34 5—Г.
Танача, р. 33 14—3.
Тангола, с. 36 13—Ж.
Тангуй (—ское), с. 5, 6, 18, 19, 20, 23, 24, 25, 26, 27, 47, 56, 57, 58 9—Г, 30 16—М, 31 4—Г, 36 5—Е.
Тандинская, п. ст. 36 12—Г.
Тандово, оз. 28 14—К, 29 5—Г, 34 15—В.
Тандибавский, п. 28 9—М, 34 10—Д.
Танну-ола, г. хр. 5, 6, 18, 19, 20, 23, 24, 25, 26, 27, 47, 56, 57, 58 9—Г, 30 13—О.
Тансык, р. 34 16—Ж, 35, 41 16—В.

Тануль, р. 33 13—Г.
Танча, с. 32 7—Д, 33 2—Д.
Таныспаевы, юр. 5, 6, 18, 19, 20, 23, 24, 25, 26, 27, 47, 56, 57, 58 7—Г, 28 14—И, 29 4—В.
Ташмурер, р. 5, 6, 18, 19, 20, 23, 24, 25, 26, 27, 47, 56, 57, 58 17—В, 36 21—В.
Таолайчако, ст. ж. д. 33 9—3.
Таохоба, р. 33 15—Ж.
Тасууй, р. 28 7—Ж.
Ташугары, ст. ж. д. 31 13—Д, 32 12—Г, 33 6—Г, 39 7—Б.
Ташь, р. 28 9—И, 34 10—Б.
Тара, г. 5, 6, 18, 19, 20, 23, 24, 25, 26, 27, 47, 56, 57, 58 7—Г, 28 12—И, 29 2—В, 34 13—Б.
Тара, р. 5, 6, 18, 19, 20, 23, 24, 25, 26, 27, 47, 56, 57, 58 7—Г, 28 13—И, 29 3—В, 34 14—Б.
Тараба, р. 38 5—В.
Тарабинское, с. 28 18—Д, 29 8—Д, 30 8—Н, 34 19—Г, 38 5—В.
Тарайка, оз. 33 18—Е, 36 14—Ж.
Таракановка, с. Забайкал. обл. 31 7—Д, 32 5—Г.
Таракановка, с. Примор. обл. 33 17—Г.
Тарангуль Б., оз. 28 9—Д, 34 10—Г.
Тарань, мс. 28 12—В, 30 2—Г.
Тарангы-куль, оз. 29 8—Ж, 34 18—Е.
Тарасовская, с. 30 18—Д, 31 6—В, 32 4—Б.
Тарасова (В. Ульяновская), с. 31 7—Г, 32 5—В, 36 7—Д.
Тарасовь, мс. 28 13—А, 30 3—В.
Тарбагатай, с. Амур. обл. 5, 6, 18, 19, 20, 23, 24, 25, 26, 27, 47, 56, 57, 58 12—Г, 33 11—Д, 36 11—Е.
Тарбагатай, с. Забайкал. обл. 5, 6, 18, 19, 20, 23, 24, 25, 26, 27, 47, 56, 57, 58 10—Г, 31 8—Е, 32 6—Д.
Тарбагатай, г. хр. 5, 6, 18, 19, 20, 23, 24, 25, 26, 27, 47, 56, 57, 58 8—Д, 34 18—Ж, 35, 41 17—В.
Тарбагатай, р. 30 14—О.
Тарбагатайская, ст. ж. д. 32 6—Д, 36 7—Е, 39 1—В.
Тарбагатайское, с. 5, 6, 18, 19, 20, 23, 24, 25, 26, 27, 47, 56, 57, 58 10—Г, 32 5—Д, 36 7—Е.
Тарей, р. 30 11—В.
Тарей М., р. 30 11—В.
Тарямь, р. 5, 6, 18, 19, 20, 23, 24, 25, 26, 27, 47, 56, 57, 58 7—Д.
Тарковская, с. 36 13—Д.
Тарсунай В., с. 32 10—Д, 33 5—Д, 39 5—В.
Тарсунай Н., с. 32 11—Д, 33 6—Д, 39 6—В.
Тартасть, р. 28 14—И, 29 4—В, 34 15—Б.
Тартугай (Тарь-тугай), ст. ж. д. 5, 6, 18, 19, 20, 23, 24, 25, 26, 27, 47, 56, 57, 58 6—Д, 34 9—3, 35, 41 9—Г.
Тартышевский, п. 33 13—Ж, 36 12—Ж.
Тарутино, ст. ж. д. 29 11—В, 30 11—Л.
Тарутинский, п. 34 7—Г.
Тархаты, р. 29 10—Ж, 38 7—Д.
Тарь-тугай бье, п. ст. 33 9—3, 35, 41 9—Г.
Тас-джаргань, к. 34 12—Ж, 35, 41 12—В.
Таскаево, с. 28 15—К, 29 5—Г, 34 16—В, 38 2—Б.
Таскаевское, с. 28 15—К, 29 5—Г, 34 16—В.
Таскина, д. 33 11—Д.
Таскина, с. 30 11—И.
Таскино, с. 33 18—Д.
Тас-кудук, к. 34 11—Е, 35, 41 11—В.
Таскыл, гр. Томск. губ. 38 6—Б.
Таскыл, гр. Урахайск. края 30 12—Н.
Тас-ну, р. 33 14—3.
Тасты, р. 34 17—Ж, 35, 41 17—В.
Тастынынь-патыль, мог. 34 15—3, 35, 41 15—Г.
Тасты-тургай, р. 28 8—М, 34 9—Д.
Тась-анка, с. 36 12—В.
Тась-кичу, к. 34 3—Ж.
Тась-гумусь, с. 36 11—Б.
Тась-хаахтаг, г. хр. 36 13—В.
Тасьева, р. 30 13—Л.
Тасьевское, с. 5, 6, 18, 19, 20, 23, 24, 25, 26, 27, 47, 56, 57, 58 9—Г, 30 13—Д, 36 4—Д.
Татарна, р. 30 12—К.
Татарская, з. 30 12—К.
Татарская, ст. ж. д. 28 13—К, 29 3—Г, 34 14—В.
Татарские Городки, гр. 39 2—В.
Татарский, п. 28 13—К, 29 3—Г, 34 14—В.
Татарский (Невельский), прл. 5, 6, 18, 19, 20, 23, 24, 25, 26, 27, 47, 56, 57, 58 14—Д, 33 17—Д, 36 14—Ж.
Татарск, г. 5, 6, 18, 19, 20, 23, 24, 25, 26, 27, 47, 56, 57, 58 7—Г, 28 13—К, 29 3—Г, 34 14—В.
Татаурово, с. 31 10—Е, 32 8—Д, 33 3—Д, 39 3—В.
Татищевская, стн. 34 3—Д.
Таткины, юр. 29 8—В, 30 8—Л.
Татта, р. 36 12—Г.
Таттинская, с. 36 12—Г.
Татырь, оз. 34 8—Д.
Татьянинский, пр. 31 12—Б.
Татьянинский, п. 28 8—Л, 34 9—Г.

Тау-Асарь, мог. 34 3—Е.
Таубинский, п. 29 6—Ж, 34 17—Е, 35, 41 17—В.
Тауйская, губа 5, 6, 18, 19, 20, 23, 24, 25, 26, 27, 47, 56, 57, 58 15—Г, 36 15—Д.
Тауйск, с. 5, 6, 18, 19, 20, 23, 24, 25, 26, 27, 47, 56, 57, 58 14—Г, 36 15—Д.
Тау-токею, гр. 38 6—Д.
Таушканское, с. 28 7—И.
Тахангоу, р. 33 11—И.
Тах-сырь, р. 33 11—И.
Тахта-базарь, с. 35, 41 8—3.
Тахтыга, р. 31 10—Б, 32 8—А.
Тахтыгань, р. 31 10—Б.
Тачиль-гуань, г. хр. 33 13—И.
Ташаузь, с. 34 6—К, 35, 41 6—Е.
Ташелонское, с. 31 8—Е, 32 6—Д.
Таш-чию, г. 5, 6, 18, 19, 20, 24, 25, 26, 27, 47, 56, 57, 58 12—Д.
Ташкенть, г. 5, 6, 18, 19, 20, 23, 24, 25, 26, 27, 47, 56, 57, 58 6—Д, 35, 41 11—Е.
Таш-кургань, с. 5, 6, 18, 19, 20, 23, 24, 25, 26, 27, 47, 56, 57, 58 7—Е, 35, 41 13—Ж.
Ташта, с. 38 5—В.
Таштыль (—ское), с. 5, 6, 18, 19, 20, 23, 24, 25, 26, 27, 47, 56, 57, 58 8—Г, 29 10—Д, 30 10—Н.
Ташь-Башатъ, с. 35, 41 12—Е.
Ташь-карасуйская, п. ст. 35, 41 16—Д.
Ташь-кагань, гр. 35, 41 15—Д.
Ташь-Кенри, ст. ж. д. 35, 41 8—3.
Тажухтахъ, оз. 36 8—В.
Твердвола, р. 30 13—3.
Тверь, г. 6, 18, 19, 20, 23, 24, 25, 26, 27, 47, 56, 57, 58 3—Г.
Тебенатъ, гр. 38 6—Г.
Тебенякское, с. 28 8—И, 34 9—Б.
Тебисская, ст. ж. д. 28 14—К, 29 4—Г, 34 15—В, 38 1—Б.
Тевриское, с. 5, 6, 18, 19, 20, 23, 24, 25, 26, 27, 47, 56, 57, 58 7—Г, 28 11—И, 29 2—В, 34 12—Б.
Тегерань, г. 5, 6, 18, 19, 20, 23, 24, 25, 26, 27, 47, 56, 57, 58 5—Е.
Тегь-горть, юр. зим. 28 8—Д.
Теджень, г. 5, 6, 18, 19, 20, 23, 24, 25, 26, 27, 47, 56, 57, 58 6—Е, 35, 41 7—3.
Теке, оз. 28 12—Л, 34 13—Г.
Текесь, р. 35, 41 16—Д.
Текюрское, с. 36 11—Г.
Телегонь, к. 34 12—Ж, 35, 41 12—В.
Теле-куль, оз. 34 10—3, 35, 41 10—Г.
Телембинский (Телемба), п. 5, 6, 18, 19, 20, 23, 24, 25, 26, 27, 47, 56, 57, 58 11—Г, 31 10—Д, 32 8—Г, 33 3—Г, 36 8—Е, 39 3—Б.
Теленкий, г. хр. 38 6—Г.
Телецкое, оз. 5, 6, 18, 19, 20, 23, 24, 25, 26, 27, 47, 56, 57, 58 8—Г, 29 9—Е, 38 6—Г.
Теличинское, с. 5, 6, 18, 19, 20, 23, 24, 25, 26, 27, 47, 56, 57, 58 16—В, 36 19—Г.
Тельма, ст. ж. д. 30 17—Н, 31 5—Д, 32 3—Г.
Тельность-Ись, гр. 28 5—Е.
Телятниковское, с. 31 8—Д, 32 6—Г.
Телю, с. 35, 41 11—Е.
Тембенчи, р. 30 15—Е, 36 5—В.
Тембенчи, оз. 30 12—Е.
Темерлик, п. ст. 35, 41 16—Д.
Темерлик, р. 35, 41 16—Д.
Темирское, с. 32 5—Д.
Темирь, г. 5, 6, 18, 19, 20, 23, 24, 25, 26, 27, 47, 56, 57, 58 5—Д, 34 5—Е.
Темирь, р. 34 5—Е.
Темлюй, с. 31 7—Е, 32 5—Д.
Темническая, с. 30 18—О, 32 4—Д, 36 6—Е.
Темник, п. ст. 32 4—Д.
Темник, р. 30 18—О, 32 4—Д, 36 6—Е.
Тенга-Хорамъ, п. ст. 35, 41 10—Ж.
Тенгизь, оз. 5, 6, 18, 19, 20, 23, 24, 25, 26, 27, 47, 56, 57, 58 6—Д.
Тенеюк, с. 36 25—Г.
Тенизь (Б. Кушмурунь), оз. 28 8—Л, 34 9—Г.
Тентекъ, р. 34 17—3, 35, 41 17—Г.
Тенчык, р. 30 15—О, 31 3—Е.
Теоре, о-в. 33 17—3.
Теплая, гр. 29 9—Г, 30 9—М.
Теплая Гора, с. 28 5—3.
Теплодубровское, с. 28 9—К, 34 10—В.
Тепторго, гр. 31 10—Б.
Терекли, бье, п. ст. 5, 6, 18, 19, 20, 23, 24, 25, 26, 27, 47, 56, 57, 58 6—Д, 34 7—Ж, 35, 41 7—В.
Теректа, р. 29 8—Е, 34 19—Д.
Теректинские бляки, гр. 29 8—Е, 34 19—Д, 38 5—Г.
Теректы, гр. 29 9—Г, 30 9—М, 34 11—Е, 35, 41 11—Б, 38 6—Б.
Теректы, р. Семиръчен. обл., Лепсин. уяз. 34 17—Ж, 35, 41 17—В.
Теректы, р. Семиръчен. обл., Пашпек. уяз. 35, 41 14—Д.
Теректы (Алексеевский), п. 29 8—Ж, 34 19—Е.
Терекъ, р. 35, 41 14—Е.
Теренкуль, п. 28 14—Л, 29 4—Д, 34 15—Г.

Терен-куль, оз. 34 16—Ж, 35, 41 16—В.
Теренсайский, п. 34 4—Е.
Теренть-Узаянская, п. ст. 34 7—Е, 35, 41 7—Б.
Теренть-Узаяк, ст. ж. д. 34 9—3, 35, 41 9—Г.
Терешкинская, с. 31 10—А.
Терияурь, оз. 30 14—О.
Термезь, с. 5, 6, 18, 19, 20, 23, 24, 25, 26, 27, 47, 56, 57, 58 6—Е, 35, 41 10—3.
Терне, г. хр. 30 19—И.
Терней, д. 33 15—3.
Терней, бух. 5, 6, 18, 19, 20, 23, 24, 25, 26, 27, 47, 56, 57, 58 13—Д, 33 15—3, 36 13—Ж.
Терфиль, зал. 33 18—Е, 36 14—Ж.
Терфиль, мс. Примор. обл. 33 17—Е.
Терфиль, мс. (на Сахалин) 33 19—Е, 36 14—Ж.
Терсаганский, п. 28 9—М, 34 10—Д.
Терс-баканская, п. ст. 34 17—Ж, 35, 41 17—В.
Терсекань, с. 34 4—Ж.
Терской Ала-тау, г. хр. 35, 41 16—Д.
Терский, п. 38 5—В.
Терсолгайское, с. 28 17—И, 29 7—В, 30 7—Л, 34 18—Б.
Терсь В., р. 29 9—Г, 30 9—М, 38 6—Б.
Терсь Н., р. 29 9—Г, 30 9—М, 38 6—Б.
Терсь Ср., р. 29 9—Г, 30 9—М, 38 6—Б.
Терсь-Бугатъ, р. 34 12—Е, 35, 41 12—В.
Терсьское, с. 28 8—И, 34 9—Б.
Терюк, с. 36 12—Б.
Тесек-таская, п. ст. 34 17—Ж, 35, 41 17—В.
Тесинское, с. 30 11—Н.
Тесю, р. 33 17—3.
Тесь-булак, к. 34 12—3, 35, 41 12—Г.
Тетемельях, р. 30 20—Ж.
Тетерикань, р. 30 19—К, 31 6—Б.
Тетери, р. 30 18—К, 31 6—Б.
Тетей, р. 30 19—И, 31 7—А.
Техменева, д. 33 13—3.
Теча, р. 28 7—К, 34 7—В.
Тей, р. 30 12—И.
Тибена, р. 30 19—В.
Тигань, оз. 30 16—В.
Тигань, р. 30 21—В.
Тигиль, р. 36 17—Д.
Тигильский, п. 5, 6, 18, 19, 20, 23, 24, 25, 26, 27, 47, 56, 57, 58 15—Г, 36 17—Д.
Тигирекские Б., гр. 38 4—Г.
Тигирекский, п. 38 4—Г.
Тигиртынь, гр. 29 10—Д, 30 10—И.
Тигрицкое, с. 30 11—Н.
Тигровая, с. 33 14—Ж.
Тида, р. 30 17—Е.
Тик-булак, р. 34 7—Д.
Тикчи, оз. 36 26—Д.
Тиле, о-ва 30 10—Б.
Тиль, гр. 38 6—Г.
Тилькавоитт, р. 30 16—Е.
Тимоль-караму, юр. 28 16—3, 29 6—Б, 30 6—К.
Тимошинское, с. 30 17—М, 31 5—Г.
Тимурь, ст. ж. д. 34 11—И, 35, 41 11—Д.
Тинское, с. 30 14—Л, 31 2—В.
Тисляно, с. 5, 6, 18, 19, 20, 23, 24, 25, 26, 27, 47, 56, 57, 58 8—Г, 28 17—3, 29 7—Б, 30 7—Д.
Тискульское, с. 29 9—Г, 30 9—М.
Тисса, р. 30 15—Н, 31 3—Д.
Тисть, р. 30 11—К.
Титова, с. 28 18—Л, 29 8—Д, 30 8—Н, 34 19—Г, 38 5—В.
Титовка, с. 34 3—Г.
Титово, с. 28 18—К, 29 8—Г, 30 8—М, 34 19—В, 38 5—Б.
Титовская, стн. 39 3—Б.
Титовский, п. 5, 6, 18, 19, 20, 23, 24, 25, 26, 27, 47, 56, 57, 58 7—Д, 35, 41 13—Е, 27, 47, 56, 57, 58 4—Д.
Тиханова, с. 38 6—Б.
Тихая, р. 29 8—Ж, 34 19—Е, 38 5—Д.
Тихонова, пов. 36 14—В.
Тихонова, с. 30 11—Л.
Тихонова, д. 36 12—Ж.
Тихонова, с. 33 13—Ж.
Тихоно-зодонский, пр. 5, 6, 18, 19, 20, 23, 24, 25, 26, 27, 47, 56, 57, 58 11—Г, 31 11—Б, 36 8—Д.
Тички, с. 33 17—Д.
Тить-Аринская, с. 36 11—Г.
Тяра, гр. 33 18—Д, 36 14—Е.
Тяте, р. 28 9—Б.
Тяньнау, постъ 36 20—Г.
Тобис-сорь, оз. 34 8—Е.
Тоболана, с. 28 15—К, 29 5—Г, 34 16—В.
Тоболово, с. 28 10—И, 34 11—Б.
Тоболь, р. 5, 6, 18, 19, 20, 23, 24, 25, 26, 27, 47, 56, 57, 58 6—Г, 28 7—Л, 9—И, 34 7—Д, 9—В.
Тобольская губерния 5, 6, 18, 19, 20, 23, 24, 25, 26, 27, 47, 56, 57, 58 6—В.
Тобольск, г. 5, 6, 18, 19, 20, 23, 24, 25, 26, 27, 47, 56, 57, 58 6—Г, 28 10—3.
Тогань, с. 35, 41 11—Е.
Тогой, р. 30 19—Д.
Тогой-Мойеро, р. 30 18—Д.
Тогузакъ, р. 28 6—Л, 34 7—Г.
Тогузъ, ст. ж. д. 34 7—Ж, 35, 41 7—В.

Тогузъ-Торау, с. 35, 41 13—Е.
Тогузъ, р. Енисейск. губ. 5, 6, 18, 19, 20, 23, 24, 25, 26, 27, 47, 56, 57, 58 9—Г, 30 14—М, 31 2—Г.
Тогузъ, р. Томск. губ. 38 5—В.
Тогульское, с. 5, 6, 18, 19, 20, 23, 24, 25, 26, 27, 47, 56, 57, 58 8—Г, 28 18—Л, 29 8—Д, 30 8—Н, 38 5—В.
Тогурское, с. 28 17—3, 29 6—В, 30 6—К.
Тогустемиръ, с. 34 4—Г.
Тодо-сима, о-в. 33 17—Ж.
Тодь, р. 33 13—Г.
Тоень-Аринская, с. 36 11—Г.
Тоень-Тиряхская, с. 36 11—Г.
Тойлю-Аргъ, гр. 29 9—Е, 38 6—Г.
Той-тюбе, с. 35, 41 11—Е.
Той-ходжи, мог. 35, 41 18—Г.
Той-Чубекъ, мог. 35, 41 14—Д.
Токали, с. 35, 41 12—Е.
Токарева, с. 29 6—Д, 34 17—Г, 38 3—В.
Токареу, г. хр. 33 15—Г, 36 13—Е.
Токио, г. 5, 6, 18, 20, 23, 24, 25, 26, 27, 47, 56, 57, 58 13—Е.
Токко, р. 31 13—Б, 33 6—Б, 36 9—Д.
Токма, с. 30 18—К, 31 6—Б.
Токмак, с. 5, 6, 18, 19, 20, 23, 24, 25, 26, 27, 47, 56, 57, 58 7—Д, 35, 41 14—Д.
Токмак-атау, о-в. 34 6—И, 35, 41 6—Д.
Токобай, к. 34 11—Е, 35, 41 11—Б.
Токомы, р. 30 18—Ж.
Токрау, р. 34 14—Ж, 35, 41 14—В.
Токсбайсайский, п. 34 4—Е.
Токты, р. 34 17—3, 35, 41 17—Г.
Токум-тыккань, к. 34 12—3, 35, 41 12—Г.
Токуши, ст. ж. д. 28 10—К, 34 11—В.
Токъ, оз. 36 12—Д.
Токъ, р. 33 11—В.
Толы, р. 5, 6, 18, 19, 20, 23, 24, 25, 26, 27, 47, 56, 57, 58 12—Д, 36 7—Ж.
Толбузина, п. 5, 6, 18, 19, 20, 23, 24, 2

Тостах, р. 5, 6, 18, 19, 20, 23, 24, 25, 26, 27, 47, 56, 57, 58 13—В, 36 13—В.
Тоурас, с. 38 5—Г.
Тоутъ-юган, р. 28 9—Д.
Тоумо, р. 30 13—И.
Тохта В., с. 28 13—К, 29 4—Г, 34 14—В.
Тохтаинское, с. 5, 6, 18, 19, 20, 23, 24, 25, 26, 27, 47, 56, 57, 58 15—В, 36 16—Г.
Точес, р. 30 9—И.
Точильная, с. 29 8—Д, 34 19—Г, 38 5—В.
Точильная, гр. 30 11—Ж, 36 4—Г.
Тоя, р. 28 17—К, 29 7—Г, 30 7—М, 34 18—В.
Травная, с. 28 15—К, 29 5—Г, 34 16—В, 38 2—В.
Травяковская, стн. 28 6—К, 34 7—В.
Травянка, р. 28 15—К, 29 5—Г, 34 16—В, 38 2—В.
Трамбаус, с. 33 17—Д.
Транезундь, г. 5, 6, 18, 19, 20, 23, 24, 26, 27, 47, 56, 57, 58 3—Д.
Трекниская, стн. 34 2—Д.
Тремнина, с. 30 14—Л, 31 2—В.
Трескова, с. 31 7—Д, 32 5—Г.
Трех-Вугорный, мс. 28 13—В, 30 3—Д.
Три брата, гр. 33 18—В, 36 14—Е.
Трифоновка, д. 33 14—З, 36 12—Ж.
Троицкий, п. Акмол. обл., Петропавл. уѣз. 28 9—К, 34 10—В.
Троицкий, п. (казачий) Акмол. обл., Петропавл. уѣз. 28 10—К, 34 11—В.
Троицкий, п. Тобол. губ. 28 13—К, 29 3—Г, 34 14—В.
Троицкий, п. Томск. губ. 28 15—Л, 29 5—Д, 34 16—Г.
Троицкий, п. Тургайск. обл. 34 5—Д.
Троицкий, п. Урал. обл. 34 4—Д.
Троицкий, п. Сыр-дарьин. обл. 35, 41 11—Е.
Троицкий Н., п. Оренбург. губ. 28 6—Л, 34 7—Г.
Троицкий Н., п. Урал. обл. 34 5—Е.
Тропский, пр. 38 7—В.
Тропский, с. 30 9—Ж.
Тропское, с. Амур. обл. 33 11—Д.
Тропское, с. Енисейск. губ. 30 7—Г.
Тропское, с. Забайкал. обл. 31 7—Д, 32 5—Г.
Тропское, с. Оренбург. губ. п. уѣз. 34 4—Г.
Тропское, с. Примор. обл. 33 15—Е, 36 13—Ж.
Тропское, с. Тобол. губ., Березов. уѣз. 28 9—Ж.
Тропское, с. Тобол. губ., Турин. уѣз. 5, 6, 18, 19, 20, 23, 24, 25, 26, 27, 47, 56, 57, 58 6—Г, 28 7—З.
Тропское, с. Томск. губ., Бийск. уѣз. 5, 6, 18, 19, 20, 23, 24, 25, 26, 27, 47, 56, 57, 58 8—Г, 29 7—Д, 30 7—Н, 34 18—Г, 38 4—В.
Тропское, с. Томск. губ. п. уѣз. 5, 6, 18, 19, 20, 23, 24, 25, 26, 27, 47, 56, 57, 58 8—Г, 29 9—В, 30 9—Л.
Тропское Н. (Ново-Тропское), с. Забайкал. обл. 32 8—Г, 33 3—Г, 39 3—Б, 36 8—Е.
Тропское Н. (Ново-Тропское), с. Сыр-дарьин. обл. 5, 6, 18, 19, 20, 23, 24, 25, 26, 27, 47, 56, 57, 58 7—Д, 35, 41 13—Д.
Тропское (Печорское), с. 28 4—Е.
Тропско-Заводское, с. 5, 6, 18, 19, 20, 23, 24, 25, 26, 27, 47, 56, 57, 58 9—Г, 30 13—Л, 36 4—Д.
Тропско-Заозерная, с. 30 12—Л.
Тропскозавск, г. 5, 6, 18, 19, 20, 23, 24, 25, 26, 27, 47, 56, 57, 58 10—Г, 32 5—Д, 36 7—Е.
Тропский, г. 5, 6, 18, 19, 20, 23, 24, 25, 26, 27, 47, 56, 57, 58 6—Г, 28 6—К, 34 7—В.
Тром-юганска, с. 28 12—Ж.
Трубаниха, с. 28 4—Ж.
Трубнина, р. 30 12—Ж.
Ту, ст. ж. д. 33 10—Г, 36 11—Е.
Туар-кыр, гр. 35, 41 4—Е.
Туба, с. 30 17—Л, 31 5—В.
Туба, р. 30 12—Н.
Тугарак-сорь, оз. 34 5—Ж, 35, 41 5—В.
Тугры, р. 28 12—И, 29 2—В, 34 13—Б.
Тугулымская, с. 28 7—И.
Тугулымь, ст. ж. д. 28 8—И.
Тугурский, зал. 33 15—В, 36 13—Е.
Тугурь, р. 33 15—Г.
Тугуттурь, р. 30 20—Г.
Тугутуй, с. 30 18—Н, 31 6—Д, 32 4—Г.
Тудоваку, р. 33 14—З.
Тудурь, р. 33 15—Д.
Тукта, с. 29 8—Е, 34 19—Д, 38 5—Г.
Тузиль-Бай, к. 34 5—И, 35, 41 5—Д.
Тузунь-куль, оз. 34 3—Е.
Тузь, оз. 29 3—Е, 34 14—Д.
Тузь-кане, оз. 35, 41 10—Е.
Туй, р. 28 12—И, 29 2—В, 34 13—Б.
Тукюлань, р. 30 16—Д.
Тукюлань, с. 31 7—Г, 32 5—В, 36 7—Д.
Туктыкитъ, р. 30 15—Е.
Тула, г. 5, 6, 18, 19, 23, 27, 47, 57 3—Г.
Тулинское, с. 30 16—М, 31 4—Г.
Тудуновское, зм. 33 12—Г.
Тулаунь, с. 5, 6, 18, 19, 20, 23, 24, 25, 26, 27, 47, 56, 57, 58 10—Г, 30 16—М, 31 4—Г, 36 5—Е.
Тулунь, ст. ж. д. 30 16—М, 31 4—Г, 36 5—Е.

Тулутай Н., с. 32 8—Д, 33 3—Д.
Тульзесь, р. 30 9—И.
Тумангань (Галидзинь), р. 33 11—И.
Туманный, мс. 33 16—Ж, 36 13—Ж.
Туманское, с. 5, 6, 18, 19, 20, 23, 24, 25, 26, 27, 47, 56, 57, 58 15—В, 36 17—Г.
Туманшетъ, р. 30 14—М, 31 2—Г.
Тумджа, р. 33 16—Д.
Тумень-ула, р. 5, 6, 18, 19, 20, 23, 24, 25, 26, 27, 47, 56, 57, 58 12—Д, 33 11—И, 36 11—З.
Туминское, с. 30 11—М.
Туминь, р. 33 16—Д, 36 13—Е.
Тумуды, оз. 30 12—Е, 36 4—В.
Тунайчи, оз. 33 18—Ж.
Тунаца, р. 33 14—Ж.
Тунигръ, р. 32 12—В, 33 7—В, 36 10—Е.
Туунгуска, р. 33 14—Е.
Туунгуска Верх. (Ангара), 5, 6, 18, 19, 20, 23, 24, 25, 26, 27, 47, 56, 57, 58 9—Г, 10—Г, 30 13—К, 17—М, 36 4—Д, 6—Е.
Туунгуска Ниж., р. 5, 6, 18, 19, 20, 23, 24, 25, 26, 27, 47, 56, 57, 58 10—В, 30 15—Ж, 19—Л, 31 8—Б, 32 6—А, 36 6—Г.
Туунгуска, гр. 36 7—Г.
Тундатское, с. 29 9—В, 30 9—Л.
Тундинское, с. 29 9—Г, 30 9—М.
Тундринская, с. 28 12—Ж.
Тундинские бѣлки, гр. 30 16—О, 31 4—Е, 32 2—Д, 36 6—Е.
Тунинское (Тунка), с. 5, 6, 18, 19, 20, 23, 24, 25, 26, 27, 47, 56, 57, 58 10—Г, 30 16—О, 31 4—Е, 32 2—Д, 36 6—Е.
Тунская, с. 30 17—М, 31 5—Г.
Туолокъ, гр. 38 6—Г.
Тура, р. Тобол. губ. 5, 6, 18, 19, 20, 23, 24, 25, 26, 27, 47, 56, 57, 58 6—Г, 28 5—З, 9—И.
Тура, р. Забайкал. обл. 31 10—Е, 32 8—Д, 33 3—Д, 39 3—В.
Турана, г. хр. 33 12—Д, 36 12—Е.
Туранский, п. 30 12—Н.
Туранский караулъ, с. 30 16—О, 31 4—Е, 32 2—Д.
Туратсайский, п. 34 6—Д.
Турахъ, с. 36 10—В.
Турачакъ, с. 29 9—Д, 38 6—В.
Турашевы (Оадеевы), юр. 28 14—И, 29 5—В.
Турбатъ, с. 35, 41 11—Е.
Тургай, г. 5, 6, 18, 19, 20, 23, 24, 25, 26, 27, 47, 56, 57, 58 6—Д, 34 8—Е, 35, 41 8—В.
Тургайская область 5, 6, 18, 19, 20, 23, 24, 25, 26, 27, 47, 56, 57, 58 5—Д.
Тургайский, п. 28 12—М, 34 13—Д.
Тургенева, д. 33 13—З.
Тургеневский, п. 34 7—Г.
Тургенский, п. 32 10—Д, 33 5—Д, 39 5—В.
Тургусунский, зав. 38 4—Д.
Тургусунь, с. 29 7—Ж, 34 18—Е, 38 4—Д.
Турдакино, с. 30 10—Г.
Туринская, сл. 28 7—И.
Туринск, г. 5, 6, 18, 19, 20, 23, 24, 25, 26, 27, 47, 56, 57, 58 6—Г, 28 7—И.
Туринь-арык, ст. ж. д. 5, 6, 18, 19, 20, 23, 24, 25, 26, 27, 47, 56, 57, 58 13—Д, 33 12—З, 36 12—Ж.
Турка, с. 31 7—Д, 32 5—Г, 36 7—Е.
Турка, юр. 31 11—Д, 32 9—Г, 33 4—Г, 36 9—Е, 39 4—В.
Турка, р. 31 8—Д, 32 6—Г.
Туркестанъ, г. 5, 6, 18, 19, 20, 23, 24, 25, 26, 27, 47, 56, 57, 58 6—Д, 34 11—И, 35, 41 11—Д.
Туркестанский, г. хр. 35, 41 11—Ж.
Турковское, с. 30 7—Д.
Турсунское, оз. 28 7—Ж.
Туртасъ, р. 28 10—З.
Туртасъ Б., р. 28 11—З.
Туртасъ М., р. 28 11—З.
Туру, р. 30 16—Ж, 36 6—В.
Туруканъ В. р., 30 17—Ж.
Туруканъ Н., р. 30 16—Ж.
Турунская, с. 30 18—Л, 31 6—В.
Турукташ, мс. 36 14—Б.
Турумовское, с. 28 14—К, 29 4—Г, 34 15—В.
Турумоканъ, гр. 30 18—З.
Турунтаевская, с. 31 7—Д, 32 5—Г, 36 7—Е.
Туруханъ, г. 5, 6, 18, 19, 20, 23, 24, 25, 26, 27, 47, 56, 57, 58 8—В, 30 9—Ж, 36 3—В.
Туруханъ, р. 30 7—Е, 36 2—В.
Турьмокиль, г. хр. 30 17—З, 36 6—Г.
Турьинские рудники, с. 28 6—Ж.
Турьлахская, п. ст. 36 12—Г.
Тусумскія, юр. 28 12—Ж.
Тута, р. 33 16—Е.
Тутальская, ст. ж. д. 28 18—К, 29 8—Г, 30 8—М, 34 19—В, 38 5—Б.
Тутальское, с. Томск. губ. п. уѣз. 5, 6, 18, 19, 20, 23, 24, 25, 26, 27, 47, 56, 57, 58 8—Г, 28 18—К, 29 8—Г, 30 8—М, 34 19—В, 38 5—Б.
Тутальское, с. Томск. губ., Марин. уѣз. 29 10—В, 30 10—Л.
Тут-булак, к. 34 9—Ж, 35, 41 9—В.
Тутура, р. 30 18—М, 31 6—Г, 32 4—В.
Тутурское, с. 30 18—М, 31 6—Г, 36 7—Е.

Туфановский, п. 34 7—Д.
Тухъ-Сигагъ, р. 28 14—З, 29 4—Б.
Тушама, с. 30 17—К, 31 5—Б.
Тушнолобово, с. 28 10—И, 34 11—Б.
Тушканъ В., р. 31 10—Б.
Туя, р. 28 16—З, 29 6—Б, 30 6—К.
Тыгда, ст. ж. д. 33 9—Г.
Тыгда, р. 33 10—Г.
Тыгдинский (-ое), п. 5, 6, 18, 19, 20, 23, 24, 25, 26, 27, 47, 56, 57, 58 12—Г, 33 10—Г.
Ты-Гирю-Тышь, гр. 38 7—В.
Тыгмысь, р. 28 12—З, 29 2—Б, 34 13—А.
Тыжверъ, гр. 38 6—В.
Тыкны, юр. 28 13—Ж, 29 3—А.
Тыль, р. 33 14—В.
Тылькамokitъ, р. 30 14—Е.
Тымба, р. 33 11—В.
Тыми, р. 33 17—Г.
Тымская, с. 5, 6, 18, 19, 20, 23, 24, 25, 26, 27, 47, 56, 57, 58 8—В, 30 7—З, 36 2—Г.
Тымское, с. 28 16—З, 29 6—Б, 30 6—К.
Тымь, р. Томск. губ. 5, 6, 18, 19, 20, 23, 24, 25, 26, 27, 47, 56, 57, 58 8—Г, 28 17—З, 29 7—Б, 30 7—К, 36 2—Г.
Тымь, р. Сахалин. обл. 33 18—Д.
Тынгуракъ, оз. 30 12—Г.
Тында, р. 32 14—В, 33 9—В.
Тырбалъ, ст. ж. д. 30 13—Л.
Тыргентуй, с. 31 10—Е, 32 8—Д, 33 3—Д.
Тырець, с. 30 17—Н, 31 5—Д, 32 3—Г.
Тырець, ст. ж. д. 5, 6, 18, 19, 20, 23, 24, 25, 26, 27, 47, 56, 57, 58 10—Г, 30 17—Н, 31 5—Д, 32 3—Г, 36 6—Е.
Тырка, оз. 31 7—Г, 32 5—В.
Тырма, р. 33 12—Е, 13—Е, 36 12—Е.
Тырмакъ, с. 36 14—Е.
Тырь, с. 33 16—Г, 36 13—Е.
Тюбе-кудукъ, к. 34 6—Ж, 35, 41 6—В.
Тюбюрень, юр. 36 14—В.
Тюба-Басинская, с. 36 11—Г.
Тюгрювский, г. хр. 29 8—Е, 34 19—Е.
Тюгняхская, с. 36 10—Г.
Тюдрала, с. 29 8—Е, 34 19—Д, 38 5—Г.
Тюбкый, р. 30 16—Д.
Тюкалинск, г. 5, 6, 18, 19, 20, 23, 24, 25, 26, 27, 47, 56, 57, 58 7—Г, 28 11—К, 34 12—В.
Тюканъ, р. 36 9—Г.
Тюленденъ-копасты, р. 34 12—Ж, 35, 41 12—В.
Тюлений, о-въ 33 19—Е, 36 14—Ж.
Тюлинское, с. 28 10—Ж.
Тюльково, с. 29 11—Г, 30 11—М.
Тюлькунь-бай, к. 34 12—З, 35, 41 12—Г.
Тюлькунь-куль, оз. 34 7—Е.
Тюлюк, с. 35, 41 12—Д.
Тюма, р. 28 9—З.
Тюменевъ, с. 29 9—В, 30 9—Л.
Тюменцева, с. 30 19—Л, 31 6—В, 32 5—Б.
Тюменцево, с. 28 16—Л, 29 6—Д, 34 17—Г, 38 3—В.
Тюменцевская, с. 30 18—М, 31 6—Г, 32 4—В.
Тюмень, г. 5, 6, 18, 19, 20, 23, 24, 25, 26, 27, 47, 56, 57, 58 6—Г, 28 8—И.
Тюмень-арык, ст. ж. д. 5, 6, 18, 19, 20, 23, 24, 25, 26, 27, 47, 56, 57, 58 6—Д, 34 10—З, 35, 41 10—Г.
Тюнтугуръ, р. 28 8—Л, 34 9—Г.
Тюнь, р. 5, 6, 18, 19, 20, 23, 24, 25, 26, 27, 47, 56, 57, 58 12—В, 36 9—Г.
Тюнь, р. 35, 41 16—Д.
Тюра-тамъ, ст. ж. д. 34 8—З, 35, 41 8—Г.
Тюре, оз. 29 4—Е, 34 15—Д.
Тюркя, оз. 30 15—Д.
Тюра-Курганъ, с. 35, 41 12—Е.
Тюссанский, п. 29 8—Ж, 34 18—Е.
Тюте, с. 35, 41 16—Д.
Тютиха, бух. 5, 6, 18, 19, 20, 23, 24, 25, 26, 27, 47, 56, 57, 58 13—Д, 33 14—З, 36 13—З.
Тютиха, р. 33 14—З.
Тютеть, с. 5, 6, 18, 19, 20, 23, 24, 25, 26, 27, 47, 56, 57, 58 8—Г, 29 10—В, 30 10—Л.
Тяжинскія Вершины, с. 29 9—Г, 30 9—М.
Тяжинь, ст. ж. д. 29 10—В, 30 10—Л.
Тяжинь, р. 29 9—В, 30 9—Л.
Тянь-Шань, г. хр. 5, 6, 18, 19, 20, 23, 24, 25, 26, 27, 47, 56, 57, 58 7—Д, 35, 41 16—Е.
Тяо-линь-пзы, ст. ж. д. 33 11—З.
Тяпа, с. 5, 6, 18, 19, 20, 23, 24, 25, 26, 27, 47, 56, 57, 58 18—В.
Уба, р. 29 7—Е, 34 18—Д, 38 4—Г.
Уба Черная, р. 29 7—Е, 34 18—Д, 38 4—Г.
Убаганъ (Тенизь), оз. 5, 6, 18, 19, 20, 23, 24, 25, 26, 27, 47, 56, 57, 58 6—Г, 28 8—Л, 34 9—Г.
Убаганъ, р. 28 8—Л, 34 9—Г.
Убинская, стн. 29 6—Е, 34 17—Д, 38 3—Г.
Убинская, ст. ж. д. 28 15—К, 29 5—Г, 34 16—В, 38 2—Б.
Убинское, с. 28 15—К, 29 5—Г, 34 16—В.
Убинское В., с. 29 7—Е, 34 18—Д, 38 4—Г.
Убинское, оз. 28 15—К, 29 5—Г, 34 16—В.
Убойна, с. 30 17—В.
Убойное, с. 30 6—В.

Уборка, д. 33 13—З.
Убса-норъ, оз. 5, 6, 18, 19, 20, 23, 24, 25, 26, 27, 47, 56, 57, 58 9—Г.
Убурь-Зуругинский, м. 32 8—Е, 33 3—Е.
Убурь-Тохторский п. 32 8—Д, 33 3—Д.
Увальный, п. 28 7—Л, 34 8—Г.
Уванастъ к. 34 11—З, 35, 41 11—Г.
Уваровское, с. 29 7—Е, 34 18—Д, 38 4—Г.
Увалское, с. 5, 6, 18, 19, 20, 23, 24, 25, 26, 27, 47, 56, 57, 58 6—Г, 28 10—З.
Увалское, оз. 28 11—И, 34 12—Б.
Увелька, р. 28 6—К, 34 7—В.
Угамскія, гр. 35, 41 11—Е.
Угамъ, р. 35, 41 11—Е.
Уганъ, р. 33 11—В.
Угара-ташъ, гр. 38 6—Г.
Угарка, р. 30 12—Г.
Угарное, с. 30 11—Г.
Углова, с. Амур. обл. 33 11—Д.
Угловая, с. Томск. губ. 29 5—Е, 34 17—Д, 38 3—Г.
Угловое, с. 33 12—И.
Угольная, ст. ж. д. 33 12—И.
Угольнь, порогъ 36 8—В.
Угуйское, с. 28 13—И, 29 3—В, 34 14—Б.
Угуягская, с. 5, 6, 18, 19, 20, 23, 24, 25, 26, 27, 47, 56, 57, 58 12—В, 36 10—В.
Уда, р. Забайкал. обл. 31 8—Д, 32 6—Г.
Уда, р. Иркут. губ. 5, 6, 18, 19, 20, 23, 24, 25, 26, 27, 47, 56, 57, 58 9—Г, 30 15—М, 31 2—Д, 36 5—Е.
Уда, р. Примор. обл. 33 12—В, 14—В, 36 12—Е.
Уджа, с. 36 9—Б.
Уджа, р. 36 8—Б.
Удинский, скл. 36 13—Е.
Удская, губа 33 14—В, 36 13—Е.
Удскъ, с. 5, 6, 18, 19, 20, 23, 24, 25, 26, 27, 47, 56, 57, 58 13—Г, 33 13—В, 36 12—Е.
Удунга, п. ст. 32 4—Д.
Удмь, оз. 36 13—Е.
Удиченский, п. 32 10—Г, 33 5—Г, 39 5—Б.
Уега, с. 36 14—Г.
Уединенія, о-въ 5, 6, 18, 19, 20, 23, 24, 25, 26, 27, 47, 56, 57, 58 8—Б, 30 9—А.
Ужеми, гр. 38 6—Г.
Узурь (-ское), с. 5, 6, 18, 19, 20, 23, 24, 25, 26, 27, 47, 56, 57, 58 8—Г, 29 10—Г, 30 10—М.
Узбай, гр. 34 12—Д, 35, 41 12—А.
Узбай, р. 35, 41 4—Ж.
Узденъ-сорь, оз. 34 3—Е.
Узень Б., р. 34 1—Е.
Узкий Лугъ, с. Забайкал. обл. 32 5—Д, 36 7—Е.
Узкий Лугъ, с. Иркут. губ. 30 17—Н, 31 5—Д, 32 3—Г, 36 6—Е.
Узкое, оз. 38 2—Г.
Узкой (Мордовина), мс. 28 12—Г.
Узловая, гр. 33 15—З, 36 13—Ж.
Узуйты, гр. 32 6—Е.
Узун-булакский, пик. 34 17—Е, 35, 41 17—Б.
Узун-сорь, оз. 29 4—Е, 34 15—Д.
Узунь, с. 35, 41 10—Ж.
Узунь-булакъ, п. ст. 35, 41 11—Д.
Узунь-су, с. 35, 41 4—Ж.
Узунь-су, к. 35, 41 7—Ж.
Узунский, зав. 34 5—Г.
Уиль, р. 5, 6, 18, 19, 20, 23, 24, 25, 26, 27, 47, 56, 57, 58 5—Д, 34 3—Е.
Уильское, укр. 5, 6, 18, 19, 20, 23, 24, 25, 26, 27, 47, 56, 57, 58 5—Д, 34 4—Е.
Уйбей, р. 33 17—З.
Уй, р. Оренбург. губ. 28 6—К, 34 7—В.
Уй, р. Примор. обл. 33 16—Е.
Уй, р. Тобол. губ. 28 12—И, 29 2—В, 34 13—В.
Уйбатъ, р. 29 11—Д, 30 11—Н.
Уймень, р. 29 9—Е, 38 6—Г.
Уймонская Верх., с. 38 5—Г.
Уймонская Ниж., с. 38 5—Г.
Уйрюмъ-коль, оз. 29 4—Е, 34 15—Д.
Уйская, стн. 34 6—В.
Уй Сылкара, п. 34 5—Д.
Уйсылъ-нора, п. 34 6—Д.
Уй-ташъ, с. 35, 41 15—Д.
Укдама, р. 30 18—Д.
Укинское, с. 5, 6, 18, 19, 20, 23, 24, 25, 26, 27, 47, 56, 57, 58 16—Г, 36 18—Д.
Украинка, п. 28 11—К, 34 12—В.
Улеунайское, с. 28 18—Л, 29 8—Д, 30 8—Н.
Улгузское, с. 28 10—К, 34 11—В.
Укуунь-качская, п. ст. 34 16—Ж, 35, 41 16—В.
Укурень, оз. 35, 41 15—Е.
Укурей, ст. ж. д. 32 10—Г, 33 5—Г, 39 5—Б.
Укурунру, г. хр. 33 15—Г.
Укъ, с. 30 15—М, 31 3—Г.
Укъ, ст. ж. д. 30 15—М, 31 3—Г.
Укмыкитъ, оз. 30 18—Е.
Укмыкитъ, р. 36 9—В.
Укмыкская П. У., с. 30 18—И, 31 6—Д, 32 4—Г.
Укмыкское, с. 31 9—Д, 32 7—Г, 33 2—Г.
Укыръ, с. 5, 6, 18, 19, 20, 23, 24, 25, 26, 27, 47, 56, 57, 58 10—Д, 32 6—Е, 36 7—Ж.
Улаганъ, с. 29 9—Е, 38 6—Г.

Улага, с. 5, 6, 18, 19, 20, 23, 24, 25, 26, 27, 47, 56, 57, 58 8—Г, 29 8—Е, 34 10—Д, 38 5—Г.
Улагинский монастырь 38 5—Г.
Улагна, с. 33 10—Г.
Уланкомъ, г. 5, 6, 18, 19, 20, 23, 24, 25, 26, 27, 47, 56, 57, 58 9—Д.
Улановка, п. ст. 33 13—Е.
Улангайга, гр. 30 14—О.
Уланъ, р. Семирѣчен. обл. 35, 41 15—Е.
Уланъ, р. (въ Китаѣ) 5, 18, 19, 20, 23, 24, 25, 26, 27, 47, 57, 58 10—Е.
Уланъ бурасы, г. хр. 31 8—Д, 32 6—Г.
Уланъ-Хыбыда, р. 30 16—Г.
Улаханъ, оз. 30 15—Г.
Улаханъ-Вава, р. 30 19—Ж, 36 7—Г.
Улахъ-Анскал, с. 36 11—Г.
Улачинская, с. 32 8—Д, 33 3—Д, 39 3—В.
Улдурга, р. 32 9—Г, 33 4—Г.
Улейская П. У., с. 30 17—Н, 31 5—Д, 32 3—Г.
Улейское, с. 32 10—Г, 33 5—Г, 39 5—Б.
Уленгуский, г. хр. 32 6—Д.
Уленгуй, с. Забайкал. обл., Троицкосав. уѣз. 32 5—Д.
Уленгуй, с. Забайкал. обл., Читин. уѣз. 31 9—Е, 32 7—Д, 33 2—Л, 39 2—В.
Уленгы, р. 28 12—М, 34 13—Д.
Уляя, р. 36 13—Д.
Улюмма, оз. 30 14—Д.
Уловный камень, гр. 30 13—Ж, 36 4—Г.
Улуджибей, р. 30 13—О.
Улугузский, пик. 34 16—Д, 35, 41 16—А.
Улуерлигъ, оз. 30 14—Н, 31 2—Д.
Улуй М., с. 29 11—В, 30 11—Л.
Улуйское Бол., с. 5, 6, 18, 19, 20, 23, 24, 25, 26, 27, 47,

Урджарь, р. 34 17—Ж, 35, 41 17—В.
Урдунь-Тологой, гр. 39 2—В.
Урей, гр. 33 16—Ж.
Урибей, р. 28 15—Д, 30 6—Ж.
Урик, с. 30 17—Н, 31 5—Д, 32 3—Г.
Урикт, р. 3016—Н, 31 4—Д, 32 2—Г.
Уриль, ст. ж. д. 33 12—Е.
Уринское, с. 30 13—М.
Уринское В., с. 30 13—Л.
Уринь, р. 33 12—Е.
Урка, р. 32 12—Г, 33 7—Г.
Уркань, с. 33 9—В.
Уркань, р. 5, 6, 18, 19, 20, 23, 24, 25, 26, 27, 47, 56, 57, 58 12—Г, 33 9—Г, 11—В.
Уркт, зал. 33 18—Г.
Урктань, р. 30 17—Д.
Урлапова, с. 29 6—Д, 34 17—Г, 38 3—В.
Урлаук, с. 32 5—Д.
Урлютинская, стн. 5, 6, 18, 19, 20, 23, 24, 25, 26, 27, 47, 56, 57, 58 7—Г, 28 13—Л, 29 3—Д, 34 14—Г.
Урми (Увима), р. 33 13—Е, 36 12—Ж.
Урмия, оз. 5, 6, 18, 19, 20, 23, 24, 25, 26, 27, 47, 56, 57, 58 4—Е.
Урны, р. 28 12—З, 29 2—Б.
Уровь, р. 32 12—Г, 33 7—Г, 39 6—В.
Урское, с. 28 18—К, 29 8—Г, 30 8—М, 34 19—В, 38 5—Б.
Уруль, р. 29 8—Е, 34 19—Д, 38 5—Г.
Уртамское, с. 28 17—И, 29 7—В, 30 7—Л, 34 18—Б, 38 4—А.
Уртамь, с. 34 6—Г.
Урульга, с. 32 9—Д, 33 4—Д, 39 4—В.
Урулюнгуй, р. 32 10—Д, 33 5—Д, 36 9—Е, 39 6—В.
Урумчи, г. 5, 6, 18, 19, 20, 23, 24, 25, 26, 27, 47, 57, 58 8—Д.
Урунгу, р. 5, 6, 18, 19, 20, 23, 24, 25, 26, 27, 47, 56, 57, 58 8—Д.
Урундучи, сопка 30 16—О, 31 4—Е, 32 2—Д.
Урупу, о-въ 36 16—Ж.
Урус-беке, к. 35, 41 8—Е.
Урус-кагань, к. 34 11—З, 35, 41 11—Г.
Урус-Думень, ст. ж. д. 35, 41 8—З.
Урухайский, пак. 29 6—Ж, 34 17—Е.
Уруша, ст. ж. д. 32 13—В, 33 8—В, 36 10—Е.
Уруша, р. 32 13—Г, 33 8—Г.
Уршак, р. 34 4—Г.
Урь, р. 38 5—В.
Урыльский, п. 29 9—Ж, 34 20—Е.
Урукты, р. 35, 41 14—Д.
Урумканская, с. 32 11—Г, 33 6—Г, 39 6—В.
Урумкань, р. 32 11—Г, 33 6—Г, 39 6—В.
Урюмь, ст. ж. д. 31 12—Д, 32 10—Г, 33 5—Г, 36 9—Е, 39 5—В.
Урюмь Белый, р. 31 12—Д, 32 10—Г, 33 5—Г, 39 5—В.
Урюмь Черный, р. 31 13—Д, 32 11—Г, 33 6—Г, 39 6—В.
Урюнг-Тумусь, п-овь 30 21—Б.
Урюнь, р. 36 14—Б.
Урюшица, с. Забайкал. обл. 32 11—Г, 33 6—Г, 36 9—Е, 39 6—В.
Урюшица, с. Томск. губ. 38 4—В.
Урюпь, р. 29 10—Г, 30 10—М.
Урянхайский край 5, 6, 18, 19, 20, 23, 24, 25, 26, 27, 47, 56, 57, 58 9—Г, 30 12—О.
Уса, р. Арханг. губ. 5, 6, 18, 19, 20, 23, 24, 25, 26, 27, 47, 56, 57, 58 6—В, 28 5—Г.
Уса, р. Томск. губ. 29 10—Д, 30 10—Н, 38 7—В.
Усинское В., с. 30 12—Н.
Усинское Н., с. 5, 6, 18, 19, 20, 23, 24, 25, 26, 27, 47, 56, 57, 58 9—Г, 30 11—Н.
Усинский пограничный округ 30 11—Н.
Усовское, с. 28 10—К, 34 11—В.
Усолка, р. 30 13—Л.
Усолье, с. 5, 6, 18, 19, 20, 23, 24, 25, 26, 27, 47, 56, 57, 58 10—Г, 30 17—Н, 31 5—Д, 32 3—Г, 36 6—Е.
Усольева, с. 30 16—К, 31 4—Б.
Успеня, бух. 33 13—И.
Успеня, мс. 33 16—Е.
Успенка, с. Примор. обл. 33 13—З.
Успенка, с. Томск. губ. 38 3—Г.
Успенский монастырь 30 12—М.
Успенский, п. Урал. обл. 34 3—Д.
Успенский, п. Тургайск. обл., Актюбин. уез. 34 4—Д.
Успенский, п. Тургайск. обл., Кустанайск. уез. 28 7—Л, 34 8—Г.
Успенский, п. Ферган. обл. 5, 6, 18, 19, 20, 23, 24, 25, 26, 27, 47, 56, 57, 58 7—Д, 35, 41 12—Е.
Успенский, пр. Амур. обл. 33 10—В, 36 11—Е.
Успенский, пр. Енисейск. губ. 30 13—К.
Успенский, пр. Иркут. губ. 36 9—Д.
Успенский, руд. 34 13—Е, 35, 41 13—Б.
Успенское, с. Акмол. обл. 28 11—К, 34 12—В.
Успенское, с. Амур. обл. 33 10—Г.
Успенское, с. Сахалин. обл. 33 17—Г.
Успенское, с. Смир-дарьин. обл. 35, 41 11—Е.
Успенское, с. Тобол. губ. 28 8—И.
Усепь, р. 35, 41 16—Г.
Усури, ст. ж. д. 33 13—З.
Усури, р. 5, 6, 18, 19, 20, 23, 24, 25, 26,

27, 47, 56, 57, 58 13—Д, 33 13—Ж, 36 12—Ж.
Усурийская, д. 33 13—З.
Усурийский, зал. 33 12—И.
Устеннах, п. ст. 36 13—В.
Усть-Абаканское, с. 5, 6, 18, 19, 20, 23, 24, 25, 26, 27, 47, 56, 57, 58 8—Г, 29 11—Д, 30 11—Н.
Усть-Ага, с. 5, 6, 18, 19, 20, 23, 24, 25, 26, 27, 47, 56, 57, 58 11—Г, 32 9—Д, 33 4—Д, 39 4—В.
Усть-Алейск, п. 30 13—Н.
Усть-Балей, с. 30 17—Н, 31 5—Д, 32 3—Г.
Усть-Баргузинская, с. 31 8—Д, 32 6—Г, 36 7—Е.
Усть-Башкаусь, с. 38 6—Г.
Усть-Брянск, с. 31 8—Е, 32 6—Д.
Усть-Бэйло, с. 29 7—Е, 34 18—Д, 38 4—Г.
Усть-Вихорево, с. 30 16—Л, 31 4—В, 36 5—Д.
Усть-Гавриловка, с. 38 5—В.
Усть-Ерба, 29 11—Г, 30 11—М.
Усть-Ермачиха, с. 29 7—Д, 34 18—Д, 38 4—В.
Усть-Есинское, с. 29 10—Д, 30 10—Н.
Усть-Заостровский, п. 28 12—К, 34 13—В.
Усть-Игнатовское, с. 5, 6, 18, 19, 20, 23, 24, 25, 26, 27, 47, 56, 57, 58 10—Г, 30 18—М, 31 6—Г, 36 7—Д.
Усть-Илнское, с. 5, 6, 18, 19, 20, 23, 24, 25, 26, 27, 47, 56, 57, 58 11—Г, 32 8—Д, 33 3—Д, 36 8—Ж, 39 3—В.
Усть-Иня, с. 29 9—Е, 38 6—Г.
Усть-Ишимское, с. 5, 6, 18, 19, 20, 23, 24, 25, 26, 27, 47, 56, 57, 58 7—Г, 28 11—И, 34 12—Б.
Усть-Иская, с. 30 16—М, 31 4—Г.
Усть-Кадинское, с. 30 16—М, 31 5—Г, 36 6—Е.
Усть-Каменка, с. 38 5—В.
Усть-Каменогорск, г. 5, 6, 18, 19, 20, 23, 24, 25, 26, 27, 47, 56, 57, 58 8—Д, 29 6—Ж, 34 17—Е, 38 4—Д.
Усть-Кань, с. 29 8—Е, 34 19—Д, 38 5—Г.
Усть-Карийская, с. 32 11—Г, 33 6—Г, 36 9—Е.
Усть-Кемское, с. 30 11—К.
Усть-Курейское, с. 30 9—Е.
Усть-Куть (с-кое), с. 5, 6, 18, 19, 20, 23, 24, 25, 26, 27, 47, 56, 57, 58 10—Г, 30 18—Л, 31 7—В, 32 4—Б, 36 7—Д.
Усть-Кыркинская (о-е), с. 32 11—Д, 33 5—Д, 39 6—В.
Усть-Ламенская, ст. ж. д. 28 10—И, 34 11—Б.
Усть-Ламенское, с. 5, 6, 18, 19, 20, 23, 24, 25, 26, 27, 47, 56, 57, 58 6—Г, 28 9—И, 34 10—Б.
Усть-Майская (о-е), с. 5, 6, 18, 19, 20, 23, 24, 25, 26, 27, 47, 56, 57, 58 13—В, 36 12—Г.
Усть-Мосиха, с. 28 16—Л, 29 6—Д, 34 17—Г, 38 3—В.
Усть-Нарачинское, с. 39 6—Б.
Усть-Ниманское, с. 33 13—Д.
Усть-Ницинское, с. 28 8—И.
Усть-Оленское, с. 5, 6, 18, 19, 20, 23, 24, 25, 26, 27, 47, 56, 57, 58 11—Б.
Усть-Питское, с. 30 11—К, 36 4—Д.
Усть-Питское Ниж., с. 30 11—К.
Усть-Сосвинское, с. 28 7—Е.
Усть-Сосновка, с. 28 18—К, 29 8—Г, 30 8—М, 34 19—В, 38 5—Б.
Усть-Суерское, с. 28 8—К, 34 9—В.
Усть-Тала, с. 29 9—Д, 30 9—Н, 38 6—В.
Усть-Тарское, с. 28 13—К, 29 3—Г, 34 14—В.
Усть-Удинское, с. 5, 6, 18, 19, 20, 23, 24, 25, 26, 27, 47, 56, 57, 58 10—Г, 30 17—М, 31 5—Г, 36 6—Е.
Усть-Уйская, стн. 28 7—К, 34 8—В.
Усть-Улеуи, с. 28 5—Ж.
Усть-Умлеканское, с. 33 10—Г.
Усть-Унья, с. 28 4—Ж.
Усть-Уровская, стн. 32 12—Г, 33 7—Г, 36 10—Е, 39 7—Б.
Усть-Уса, с. Арханг. губ. 28 4—Д.
Усть-Уса, с. Енисейск. губ. 29 11—Д, 30 11—Н.
Усть-Чежапская, юр. 28 15—З, 29 5—В.
Усть-Черная, с. 31 13—Д, 32 11—Г, 33 6—Г.
Усть-Чиронь, с. 32 9—Д, 33 4—Д.
Усть-Чулымская, юр. 28 17—И, 29 8—В, 30 7—Л.
Усть-Чуя, с. 29 9—Е, 38 6—Г.
Усть-Шугорь, с. 28 4—Д.
Устьянская, с. Енисейск. губ. 30 13—Л, 36 4—Д.
Устьянская, с. Томск. губ. 38 3—Г.
Устьянское, с. 30 13—Л.
Усть-Янск, с. 5, 6, 18, 19, 20, 23, 24, 25, 26, 27, 47, 56, 57, 58 13—Б, 36 13—Б.
Усть-Янчево, с. 28 14—К, 29 4—Г, 34 15—В.
Устюжаница, с. 38 5—Б.
Устюжное, с. 30 12—Л.
Усудянгит, гр. 30 14—Е.
Усуви-Кытылаская, с. 36 14—В.
Усь, р. 29 11—Д, 30 11—Н.

Усьва, р. 28 4—З.
Усь-Тамь, гр. 38 6—В.
Усьняновское, с. 28 7—И.
Утамь, р. 36 11—Д.
Утени, р. 32 12—Г, 33 7—Г.
Утен-саргазаль, к. 35, 41 10—Е.
Утесная, с. 32 12—Г, 33 7—Г, 39 7—Б.
Утесный, пр. 33 10—В.
Утесь Быкы, с. 30 17—К, 31 5—В.
Утинское, с. 36 17—Е.
Утка, р. 29 9—Б, 30 9—К.
Утка М., р. 29 9—Б, 30 9—К.
Уткинская, гр. 36 17—Д.
Уткинский, зав. 28 5—И.
Утугей, р. 33 10—В.
Утура, р. 33 12—Е.
Утчанское, с. 28 9—К, 34 10—В.
Уть, р. 30 12—И.
Уть-рабагы, ст. ж. д. 34 11—И, 35, 41 11—Д.
Утьминское, с. 28 11—И, 34 12—Б.
Утатское, с. 28 8—К, 34 9—В.
Уутскія, юр. 28 12—Ж, 29 3—А.
Уфа, г. 5, 6, 18, 19, 20, 23, 24, 25, 26, 27, 47, 56, 57, 58 5—Г, 34 4—В.
Уфа, р. 5, 6, 18, 19, 20, 23, 24, 25, 26, 27, 47, 56, 57, 58 5—Г, 28 5—И.
Уфалей, с. 28 6—И.
Ухоловское, с. 5, 6, 18, 19, 20, 23, 24, 25, 26, 27, 47, 56, 57, 58 15—Г, 36 17—Д.
Уч-аралы, бр. 35, 41 15—Г.
Уч-булак, п. ст. 35, 41 12—Д.
Учка, гр. 38 6—В.
Уч-кудук, к. Самарканд. обл. 35, 41 10—Е.
Уч-кудук, к. Смир-дарьин. обл. 34 13—З, 35, 41 13—Г.
Уч-куль, оз. 34 15—З, 35, 41 15—Г.
Уч-кургань, с. 35, 41 12—Д.
Уч-тобе, с. 35, 41 10—Е.
Учурь, р. 5, 6, 18, 19, 20, 23, 24, 25, 26, 27, 47, 56, 57, 58 13—Г, 33 12—А.
Учь-аджи, ст. ж. д. 35, 41 8—Ж.
Учь-кую, к. 35, 41 7—З.
Учь-куль, р. 35, 41 16—Е.
Ушагоу (Хубту), р. 33 12—И.
Ушаково, п. 5, 6, 18, 19, 20, 23, 24, 25, 26, 27, 47, 56, 57, 58 12—Г, 33 10—Д, 36 11—Е.
Ушакь, с. 35, 41 4—Ж.
Ушкагыль, гр. 34 11—Е, 35, 41 11—Б.
Ушканий, г. хр. 36 18—Г.
Ушки, гр. 36 15—Д.
Ушювская, с. 5, 6, 18, 19, 20, 23, 24, 25, 26, 27, 47, 56, 57, 58 15—Г.
Ушкой-гасы, р. 34 13—Е, 35, 41 12—Б.
Ушмуль, с. 5, 6, 18, 19, 20, 23, 24, 25, 26, 27, 47, 56, 57, 58 11—Г, 32 10—Г, 33 5—Г, 39 5—Б.
Ушмуль, р. 31 10—Д, 32 8—Г, 33 3—Г.
Ушумунь, ст. ж. д. 33 10—Г, 36 11—Е.
Уш-капкань, п. ст. 35, 41 16—Д.
Уюкь, п. 30 12—Н.
Уя, р. 28 10—З.
Уялы, к. 35, 41 3—Г.
Уялы, оз. 34 17—Ж, 35, 41 17—В.
Уянское, с. 30 16—М, 31 4—Г.
Уянь, р. 36 12—Д.
Уярское, с. 30 12—Л.
Файзабады, с. 35, 41 11—Ж.
Фалгуриха, р. 30 12—Ж, 36 4—Г.
Фальхуда, оз. 30 14—В.
Фарь, р. 35, 41 11—Ж.
Фарабь, ст. ж. д. 35, 41 8—Ж.
Фаришты, с. 35, 41 10—Е.
Фату, р. 33 15—З.
Фатьяновская, с. 5, 6, 18, 19, 20, 23, 24, 25, 26, 27, 47, 56, 57, 58 8—В, 30 9—Ж, 36 3—Г.
Федоровна, с. 33 10—Г.
Федорова (Аникина), с. 30 16—Л, 31 4—В.
Федоровская, с. 31 7—Б.
Федоровская, быв. п. ст. 34 9—З, 35, 41 9—Г.
Федоровский, п. Акмол. обл., Кокчетав. уез. 5, 6, 18, 19, 20, 23, 24, 25, 26, 27, 47, 56, 57, 58 6—Г, 28 9—Д, 34 10—Г.
Федоровский, п. Акмол. обл., Петропавл. уез. 28 8—К, 34 9—В.
Федоровский, п. Семипал. обл., 5, 6, 18, 19, 20, 23, 24, 25, 26, 27, 47, 56, 57, 58 7—Г, 28 13—Л, 29 3—Д, 34 14—Г.
Федоровский, п. Тургайск. обл., 28 7—Л 4 8—Г.
Федоровский, п. Урал. обл. 34 2—Д.
Федоровский, п. Уранх. край 30 13—О.
Федоровское, с. 35, 41 10—Е.
Федорь, р. 30 22—Г.
Федорянская, с. 31 7—В, 32 5—В.
Федосиха, с. 28 16—К, 29 6—Г, 34 17—В, 38 3—Б.
Федосьева, с. 33 13—Ж.
Федченко, ст. ж. д. 35, 41 12—Е.
Ферганская область 5, 6, 18, 19, 20, 23, 24, 25, 26, 27, 47, 56, 57, 58, 7—Е.
Ферганский, г. хр. 35, 41 13—Е.
Филатовская, с. 38 5—Б.
Филинское, с. 5, 6, 18, 19, 20, 23, 24, 25, 26, 27, 47, 56, 57, 58 7—В, 28 10—Ж.
Филиповское, с. 30 14—Г.
Филькина, с. 30 15—Л, 31 3—В.

Филькино, с. 28 6—З.
Финский, зал. 6, 19, 23 2—Г.
Фирнаев, о-ва 30 15—А.
Фирсова, п. ст. 33 18—Ж.
Фирсово (Озерное), с. Енисейск. губ. 5, 6, 18, 19, 20, 23, 24, 25, 26, 27, 47, 56, 57, 58 9—Б, 30 12—Г, 36 5—В.
Флотский, п. 34 3—Е.
Флугово, с. 33 16—Г.
Фогелево, с. 35, 41 11—Д.
Фольбаумская, стн. 35, 41 16—Г.
Фомина, о-въ 30 15—Б.
Фомина, р. 30 16—Б.
Фоминская, с. 29 8—Д, 30 8—Н, 34 19—Г, 38 5—В.
Фоминское, 28 8—И.
Форпост, с. 28 11—И, 34 12—Б.
Фролова, с. 30 17—К, 31 5—Б.
Фроловка, с. 33 13—И.
Фузань, г. 5, 6, 18, 19, 20, 24, 25, 26, 27, 47, 56, 57, 58 12—Е.
Фурманово, с. 33 14—З.
Фусть, мс. 30 12—А.
Фучжоу, г. 5, 6, 18, 19, 20, 24, 25, 26, 27, 47, 56, 57, 58 12—Е.
Жабарова, с. 28 5—В.
Жабарова, з. 30 12—О.
Жабаровка, с. 29 8—Е, 34 19—Д, 38 5—Г.
Жабаровск, г. 5, 6, 18, 19, 20, 23, 24, 25, 26, 27, 47, 56, 57, 58 13—Д, 33 14—Е, 36 12—Ж.
Жабарный, п. 34 5—Д.
Жабары, с. 5, 6, 18, 19, 20, 23, 24, 25, 26, 27, 47, 56, 57, 58 7—Г, 28 15—Л, 29 5—Д, 34 16—Г, 38 2—В.
Жабахская, с. 36 11—В.
Жабтыгай-норь, оз. 30 15—О, 31 3—В.
Жавона, гр. 30 18—И, 31 6—А, 36 6—Г.
Жадабулак, п. 39 5—В.
Жадабулак, ст. ж. д. 32 10—Д, 33 5—Д, 39 4—В.
Жаджа-кала, укр. 35, 41 4—Ж.
Жаджлахь, с. 36 14—Б.
Жады, р. 33 16—Е.
Жадыте, р. 28 10—Г.
Жазарь-Аспь, с. 35, 41 7—Е.
Жазрет-ша, с. 35, 41 12—Е.
Жанская, с. 31 7—Д, 32 5—Г.
Жань, р. 36 11—Д.
Жангуя, р. 36 8—В.
Жангаллахь, с. 36 11—Б.
Жайке, р. 33 14—Ж.
Жайларь, ст. ж. д. 33 6—Е, 36 9—Ж.
Жай-линь, ст. ж. д. 33 11—З.
Жайрабагы, с. 35, 41 11—Ж.
Жайризовка, с. 38 5—В.
Жайсардахь, п. ст. 36 15—В.
Жай-яго, р. 28 10—В.
Жадака, р. 30 17—Д.
Жадакаты, г. 5, 6, 18, 20, 23, 24, 25, 26, 27, 47, 56, 57, 58 13—Д.
Жакома, р. 30 17—Е.
Жакомакань, р. 30 15—Е.
Жалапанский, юр. 28 8—Е.
Жал-ата, к. 35, 41 8—Е.
Жалзановская, стн. 30 18—О, 32 4—Д, 36 6—Е.
Жалокить, р. 30 13—Д.
Жалха, р. 5, 6, 18, 19, 20, 23, 24, 25, 26, 27, 47, 56, 57, 58 11—Д, 36 9—Ж.
Жаль-лауль, с. 28 6—Е.
Жамадань, г. 5, 6, 18, 19, 20, 23, 24, 25, 26, 27, 47, 56, 57, 58 4—Е.
Жамарь-Дабань, г. хр. 30 18—О, 31 6—Е, 32 4—Д, 36 7—Е.
Жамокинь, р. 30 16—Д.
Жамсара, р. 30 14—Н, 31 2—Д.
Жамугура, р. 30 9—Г.
Жамь-Хынгь, г. 5, 6, 18, 19, 20, 23, 24, 25, 26, 27, 47, 56, 57, 58 12—Е.
Жанабады, с. 35, 41 11—Е.
Жанарайская, с. 30 12—Л.
Жангалгайский, о-въ 5, 6, 18, 19, 20, 23, 24, 25, 26, 27, 47, 56, 57, 58 12—Б, 36 10—Б.
Жангла-пауль, с. 28 6—Д.
Жанда, с. 31 7—Г, 32 5—В.
Жанда, р. 31 7—Г, 32 5—В.
Жанда, с. 5, 6, 18, 19, 20, 23, 24, 25, 26, 27, 47, 56, 57, 58 9—Г, 30 14—Л, 31 2—В, 36 5—Д.
Жандуровди, р. 33 13—Ж.
Жандыкская, с. 5, 6, 18, 19, 20, 23, 24, 25, 26, 27, 47, 56, 57, 58 13—Г, 36 13—Д.
Жандыкь, р. 36 13—Г.
Жанема-яга, р. 28 9—Г.
Жанесарымь, р. 30 14—О.
Жанка, оз. 5, 6, 18, 19, 20, 23, 24, 25, 26, 27, 47, 56, 57, 58 13—Д, 33 13—З, 36 12—Ж.
Жанка М., оз. 33 13—З, 36 12—Ж.
Жанки, с. 35, 41 7—Е.
Жансынь, гр. 38 7—В.
Жантайга, гр. 30 14—О.
Жантайка, р. 30 9—Д, 12—Д, 36 4—В.
Жантайское (Головино), с. 30 9—Д, 36 3—В.
Жантайское (Кутарома), оз. 30 10—Д, 36 3—В.
Жан-тау, гр. 34 13—З, 35, 41 13—Г.
Жань-кири, с. 35, 41 7—З.
Жань-кую, к. 35, 41 7—Ж.
Жань-тегри, гр. 35, 41 17—Д.

Жань-Ульский, г. хр. 30 17—О, 31 5—Е, 32 3—Д.
Жань-Ягань, к. 35, 41 6—Ж.
Жаньымь, р. 33 11—Б, 36 11—Д.
Жаптагай, р. 36 14—Б.
Жалчань, р. 30 21—Д.
Жара, р. Амур. обл. 33 12—Е.
Жара, р. Енисейск. губ. 30 16—В.
Жарабалахская, с. 36 10—Г.
Жара-Бильчирская, с. 32 9—Д, 33 4—Д.
Жара-Тологой, гр. 39 2—В.
Жаратуй-Ула, гр. 39 2—Г.
Жараты, с. 30 18—Н, 31 6—Д, 32 4—Г.
Жараудибь, р. 30 13—О.
Жарауэское, с. 32 6—Д.
Жараулахь, с. 36 12—В.
Жарахал, р. 30 17—Д.
Жарбастахь, с. 5, 6, 18, 19, 20, 23, 24, 25, 26, 27, 47, 56, 57, 58 15—В, 36 16—Г.
Жарбатого, с. 30 18—Н, 31 6—Д, 32 4—Г.
Жарбинь, г. 5, 6, 18, 19, 20, 23, 24, 25, 26, 27, 47, 56, 57, 58 12—Д, 33 10—З, 36 11—Ж.
Жарга, ст. ж. д. 33 7—Е.
Жаргайту, гр. 39 2—Г.
Жаргуту, гр. 39 2—Г.
Жаргы, р. 30 21—Д.
Жардыкь-Сардыкь, гр. 30 15—О, 32 1—Д, 36 5—Е.
Жардыкская И. У., с. 30 16—О, 31 4—Е, 32 2—Д.
Жаринская, с. 36 9—Г.
Жаритоновка, д. 33 13—И.
Жаритоново, с. 32 5—Д.
Жарлова, с. 38 4—Г.
Жаронь, ст. ж. д. 32 10—Д, 33 5—Д, 39 5—В.
Жарича, оз. 30 14—Д.
Жаруга, р. 28 15—Г, 30 5—Е.
Жарчинское, с. 36 17—Д.
Жарчинский, п. Акмол. обл. 34 12—Д, 35, 41 12—А.
Жарьковский, п. Тургайск. обл. 34 4—Д.
Жарьковь, г. 5, 6, 18, 19, 20, 23, 27, 47, 57 3—Г.
Жарюзовское, с. 36 17—Д.
Жасса, р. 30 18—З.
Жатагайская, с. 36 10—Г.
Жатанга (Котуй), р. 30 16—Е, 17—Д, 36 5—В, 6—Б.
Жатанга (Ляма), р. 5, 6, 18, 19, 20, 23, 24, 25, 26, 27, 47, 56, 57, 58 10—Б, 30 17—Г, 36 6—В.
Жатангский, зал. 5, 6, 18, 19, 20, 23, 24, 25, 26, 27, 47, 56, 57, 58 10—В, 30 20—В, 36 7—В.
Жатангское (и-й), с. 30 17—Г

Хобовский голец, гр. 30 16-П, 31 5-Д, 32 2-Г.
Хобто, р. 30 13-О.
Ховалиты, с. 35, 41 11-Ж.
Хоготы, с. 30 18-Н, 31 6-Д, 32 4-Г, 36 7-Е.
Ходжабады, п. ст. 35, 41 12-Е.
Ходжа-Давлат, ст. ж. д. 35, 41 8-Ж.
Ходжа-кала, с. 35, 41 8-Ж.
Ходжа-куль, п. ст. 34 7-П, 35, 41 7-Д.
Ходжейли, с. 34 6-И, 35, 41 6-Д.
Ходжент, г. 5, 6, 18, 19, 20, 23, 24, 25, 26, 27, 47, 56, 57, 58 6-Е, 35, 41 11-Е.
Ходжент, ст. ж. д. 35, 41 11-Е.
Ходжалы, г. хр. 33 15-Е.
Хоза-бек, с. 35, 41 12-Е.
Хозянский, с. 30 20-В.
Хола, оз. 30 14-В.
Холакиты, р. 30 16-Ж.
Холе-яга, р. 28 11-А, 30 1-В.
Холзун, г. хр. 29 8-Ж, 34 19-Е, 38 5-Г.
Холмогой, с. 30 16-Н, 31 5-Д, 32 2-Г.
Холмогорова, с. 30 11-К, 36 4-Д.
Холой, р. 31 10-Д, 32 8-Г, 33 3-Г, 36 8-Е.
Холойский, п. 31 9-Д, 32 7-Г, 33 2-Г.
Холю, р. 30 18-Д.
Холозинское, с. 36 18-Д.
Хомохто, р. 31 11-Б, 12-В.
Хомустатская, п. ст. 36 12-Г.
Хомутово, с. 30 18-Н, 31 6-Д, 32 4-Г.
Хонмакиты, р. 30 13-Д.
Хонгордох, р. 30 9-Г.
Хонинь-даба, пер. 29 10-Е, 30 10-О, 38 7-Г.
Хонхой, с. 32 6-Д.
Хоняда, мс. 36 14-Д.
Хоперский, п. 33 14-Е.
Хоперь, р. 5, 6, 18, 19, 20, 23, 24, 26, 27, 47, 57, 58 4-Г.
Хорань, г. хр. 33 14-Б.
Хорасовая, мс. 28 8-Б.
Хоратердинская, п. ст. 36 12-Г.
Хора-Шибверское, с. 32 5-Д.
Хорватово, ст. ж. д. 33 12-3.
Хоргост, с. 35, 41 17-Г.
Хоримкотанг, о-въ 36 17-Ж.
Хоринская степная Дума, с. 31 8-Д, 32 6-Г.
Хорова, юр. 28 11-Г.
Хорольское, с. 33 12-3.
Хорошевский, п. 34 13-Е, 35, 41 13-Б.
Хортиак, гр. 31 9-Д, 32 7-Г.
Хорудь, р. 5, 6, 18, 19, 20, 23, 24, 25, 26, 27, 47, 56, 57, 58 6-Е.
Хорудь-Джакиты, гр. 30 15-Е, 36 6-В.
Хорхонта, ст. ж. д. 33 6-Е.
Хорхуты, ст. ж. д. 34 8-3, 35, 41 8-Г.
Хорь, р. 33 14-Ж, 15-Ж.
Хорь-Тагна, с. 30 16-Н, 31 4-Д, 32 2-Г.
Хосовизи-Вануйта, с. 28 11-Б.
Хотты, р. 30 12-Г.
Хюды-пай, гр. 28 8-Г.
Христо-Рождественское, с. 30 13-Л, 36 5-Д.
Хрома, р. 36 14-Б.
Хуани-хеца, р. 33 13-3.
Хуань-хе, р. 5, 18, 19, 20, 24, 25, 26, 27, 47, 56, 57, 58 10-Д, 11-Е.
Хуань-хэ Желт, р. 5, 6, 18, 19, 20, 24, 25, 26, 27, 47, 57, 58 10-Е.
Хуата, р. 36 20-В.
Хубту (Ушагоу), р. 33 12-И.
Худай-менды, зим. 34 15-Ж, 35, 41 15-В.
Худи, с. 28 10-В.
Худоелян, с. 30 15-М, 31 3-Г.
Худоелян, ст. ж. д. 30 15-М, 31 3-Г.
Худосей, р. 30 7-3, 36 2-Г.
Худунский, г. хр. 31 8-Д, 32 6-Г.
Худунь, р. 31 8-Е, 32 6-Д.
Хукудайга, г. хр. 30 14-Н, 31 2-Д.
Хукь, р. 30 15-О.
Хулзорь-горты, с. 28 10-Е.
Хумгали, р. 30 16-Б.
Хумсап, с. 35, 41 11-Е.
Хунгари, р. 33 15-Е.
Хунчунхе, р. 33 12-И.
Хунь-я-хе, р. 33 12-3.
Хушлях, г. хр. 30 17-3, 36 7-Г.
Хура, р. 28 7-Е.
Хуравенанань, р. 30 20-Ж.
Хусталь, р. 30 15-Г.
Хуторский, п. 28 6-К, 34 7-В.
Хуто-хе, р. 5, 6, 18, 19, 20, 24, 25, 26, 27, 47, 56, 57, 58 11-Е.
Хуту, р. 33 16-Е.
Хухайта, г. хр. 31 9-Д, 32 7-Г, 33 2-Г, 36 8-Е.
Хучана, р. 30 14-Д.
Хымна, р. 30 16-Д.
Хырморь, р. 28 5-Г.
Хысмал, р. 30 14-О, 15-О.
Хэ, юр. 28 11-Г.

Цаган-Хуртей, г. хр. 31 9-Е, 32 7-Д, 33 2-Д, 36 7-Е.
Цагань, с. 33 9-Г, 36 11-Е.
Цакирская, стн. 30 17-О, 32 3-Д.
Царева, р. 36 13-А.
Царево-Маринский, пр. 33 11-В.
Царевь, г. 5, 6, 18, 19, 20, 23, 24, 26, 27, 47, 56, 57, 58 4-Д.
Царинский, п. 5, 6, 18, 19, 20, 23, 24, 25, 26, 27, 47, 56, 57, 58 7-Д, 35, 41 16-Г.
Царинское, с. 5, 6, 18, 19, 20, 23, 24, 25, 26, 27, 47, 56, 57, 58 6-Г, 28 10-Л, 34 11-Г.
Царский, п. 35, 41 11-Д.
Царско-Дарский, п. 28 12-К, 34 13-В.
Цасалея, р. 30 7-3.
Цвѣтополье, с. 28 12-К, 34 13-В.
Церковная, гр. 29 10-Г, 30 10-М.
Церковь, с. 5, 6, 18, 19, 20, 23, 24, 25, 26, 27, 47, 56, 57, 58 10-В.
Цесаревича, зал. 5, 6, 18, 19, 20, 23, 24, 25, 26, 27, 47, 56, 57, 58 5-Д, 34 3-3, 35, 41 3-Г.
Цесаревича Алексѣя, о-въ 5, 6, 19 10-Б.
Цяло-чжоу, г. 5, 6, 18, 19, 20, 24, 25, 26, 27, 47, 56, 57, 58 11-Е.
Циволь, о-ва 30 13-А.
Циммерманова, д. 33 16-Д.
Цингалникий, юр. 28 10-Ж.
Цина, р. 5, 6, 18, 19, 20, 23, 24, 25, 26, 27, 47, 56, 57, 58 11-Г, 31 10-Г, 32 8-В, 33 3-В.
Ципакань, р. 31 10-Г, 32 8-В, 33 3-В.
Ципикарь, г. 5, 6, 18, 19, 20, 23, 24, 25, 26, 27, 47, 56, 57, 58 12-Д, 33 8-Ж, 36 10-Ж.
Ципикарь, ст. ж. д. 33 8-Ж.
Цолга, с. 32 5-Д.
Цаакту, гр. 35, 41 13-Е.
Цаача Н., с. 35, 41 7-3.
Цабакь, р. 34 11-И, 35, 41 11-Д.
Цабдартагский, пик. 28 9-М, 34 10-Д, 35, 41 10-А.
Цабдинская, с. 5, 6, 18, 19, 20, 23, 24, 25, 26, 27, 47, 56, 57, 58 13-Г, 36 12-Д.
Цабонды, оз. 34 13-Д.
Цаганалы, оз. 28 13-Л, 34 14-Г.
Цагань, р. 34 16-Д, 35, 41 16-А.
Цагань узукь, р. 29 9-Ж, 38 6-Д.
Цагары, к. 35, 41 10-Е.
Цагодоша, р. 5, 6, 18, 19, 20, 23, 24, 25, 26, 27, 47, 56, 57, 58 3-Г.
Цагырь, с. 35, 41 11-Ж.
Цадагы, с. 30 22-Ж.
Цадобець, с. 30 15-К, 31 3-Б, 36 5-Д.
Цадобець, р. 30 15-К, 31 3-Б, 36 6-Д.
Цадорь, ст. ж. д. 32 12-Г, 33 7-Г, 39 7-Б.
Цадралы, гр. 34 11-Е, 35, 41 11-Б.
Цаида, р. 30 18-К, 31 6-Б.
Цай, зал. 33 18-Г.
Цай-во, с. 36 14-Е.
Цайская, с. 36 12-Д.
Цакать, с. 35, 41 8-Ж.
Цакинь, к. 34 4-3, 35, 41 4-Г.
Цакоранга, р. 30 19-Ж.
Цакулань, г. хр. 33 12-Ж.
Цакчанский, пик. 29 4-Е, 34 14-Д.
Цалба, з. 33 12-Г.
Цалбучинская, стн. 39 6-В.
Цалбышева Верх., р. 30 12-Ж.
Цалбышева Ниж., р. 30 12-Ж, 36 4-В.
Цалбышевский, г. хр. 30 22-Ж, 34 4-Г.
Цалдаварь, п. ст. 35, 41 13-Д.
Цалекень, о-въ 5, 6, 18, 19, 20, 23, 24, 25, 26, 27, 47, 56, 57, 58 5-Е.
Цалемжа, р. 36 15-Г.
Цалкарский, п. 28 10-Л, 34 11-Г.
Цалкарь, оз. 28 8-Л, 34 9-Г.
Цалкарь-сорь, оз. 34 15-Д, 35, 41 15-А.
Цалкарь-Тенгизь, оз. 5, 6, 18, 19, 20, 23, 24, 25, 26, 27, 47, 56, 57, 58 6-Д, 34 8-Е, 35, 41 8-Б.
Цалкоде-су, с. 35, 41 16-Д.
Цалоказаконь, выс. 29 6-Ж, 34 18-Е.
Цамчань, бух. 36 14-Е.
Цанакь, ст. ж. д. 35, 41 11-Е.
Цангада, р. 30 16-Д.
Цангиля, р. 30 19-К, 31 7-Б.
Цандинский, п. 34 7-Г.
Цаны, оз. 5, 6, 18, 19, 20, 23, 24, 25, 26, 27, 47, 56, 57, 58 7-Г, 28 14-К, 29 4-Г, 34 15-В, 38 1-Б.
Цань-кудунь, с. 34 4-Е.
Цаньшский, пр. 38 7-В.
Цао-моки, с. 36 14-Е.
Цапа, р. 30 11-И.
Цапан-казгань, к. 35, 41 8-Е.
Цапчань-даба, пер. 29 10-Е, 30 10-О, 38 7-Г.
Цара, р. 5, 6, 18, 19, 20, 23, 24, 25, 26, 27, 47, 56, 57, 58 11-Г, 31 13-Б, 36 9-Д.
Царвакь, с. 35, 41 13-Е.

Чарджуй (Старый Чарджуй), г. 5, 6, 18, 19, 20, 23, 24, 25, 26, 27, 47, 56, 57, 58 6-Е, 35, 41 8-Ж.
Чарджуй Новый, г. 35, 41 8-Ж.
Чарнадакля, юр. 28 15-3, 29 5-Б.
Чарларь, с. 35, 41 13-Е.
Чаркасарь, с. 35, 41 12-Е.
Чармыя, р. 35, 41 16-Д.
Чармынская, с. 29 7-Е, 34 18-Д, 38 4-Г.
Чармыя, к. 34 15-3, 35, 41 15-Г.
Чармыя, р. 29 7-Д, 7-Е, 30 7-Н, 34 18-Г, 18-Д, 38 4-Г.
Часовая, с. 31 13-Д, 32 11-Г, 33 6-Г, 36 9-Е, 39 6-Г.
Часовинская (Часовая), ст. ж. д. 5, 6, 18, 19, 20, 23, 24, 25, 26, 27, 47, 56, 57, 58 11-Г, 31 13-Д, 32 11-Г, 33 6-Г, 36 10-Е, 39 6-Б.
Часовья, с. 5, 6, 18, 19, 20, 23, 24, 25, 26, 27, 47, 56, 57, 58 11-Г, 31 12-В, 32 10-Б, 36 9-Д.
Частозерское, с. 28 9-К, 34 10-В.
Частоостровское, с. 30 12-Л.
Чаткаль, р. 35, 41 12-Е.
Чаткальский, г. хр. 35, 41 12-Е.
Чать, укр. 35, 41 4-Ж.
Чатырь-куль, оз. 35, 41 14-Е.
Чаунская, губа 5, 6, 18, 19, 20, 23, 24, 25, 26, 27, 47, 56, 57, 58 16-В, 36 19-В.
Чаунь, р. 36 20-В.
Чаусское, с. 28, 17-К, 29 7-Г, 30 7-М, 34 18-В, 38 4-Б.
Чашнидза, гр. 33 14-Ж.
Чаа, р. Иркут. губ. 31 8-В, 32 6-Б, 36 7-Д.
Чаа, р. Томск. губ. 28 17-И, 29 7-В, 30 7-Л.
Чаятынь, гр. 33 16-Г.
Чебачья, с. 28 9-К, 34 10-В.
Чебула, р. 29 9-Г, 30 9-М.
Чебулинское В., с. 29 9-Г, 30 9-М.
Чевитка, с. 36 17-Г.
Чеганакь, оз. 34 12-3, 35, 41 12-Г.
Чегань, р. 34 2-Д.
Чезанка, р. 28 15-И, 29 5-В.
Чейбыты-булак, с. 35, 41 16-Д.
Чейтуя, с. 36 23-В.
Чекалакь, мог. 34 14-3, 35, 41 14-Г.
Чеканниъ, с. 36 23-В.
Чеммень-кагань, к. 34 12-3, 35, 41 12-Г.
Чекундинский (Чекунда), скл. 5, 6, 18, 19, 20, 23, 24, 25, 26, 27, 47, 56, 57, 58 13-Г, 33 13-Д, 36 12-Е.
Чекурская, с. 36 10-Г.
Чекурча, к. 35, 41 9-3.
Челанская, с. 36 13-Д.
Челесай, с. 34 4-Е.
Челкарь, оз. Тургайск. обл., Иргиз. уѣз. 34 6-Ж, 35, 41 6-В.
Челкарь, оз. Тургайск. обл., Кустанайск. уѣз. 34 7-Д.
Челкарь, оз. Урал. обл. 34 2-Д.
Челкарь, ст. ж. д. 5, 6, 18, 19, 20, 23, 24, 25, 26, 27, 47, 56, 57, 58 5-Д, 34 6-Ж, 35, 41 6-В.
Челкарь-игизь-кара, оз. 34 7-Д.
Чельмань, о-ва 30 7-Б.
Челюковское, с. 28 11-И, 34 12-В.
Челончонь, р. 31 11-Б.
Челтокь, гр. 38 6-В.
Чельга, р. 29 9-Е, 38 6-Г.
Челюскины (Северо-Восточный), мс. 5, 6, 18, 19, 20, 23, 24, 25, 26, 27, 47, 56, 57, 58 10-Б, 30 18-А.
Челябинскъ, г. 5, 6, 18, 19, 20, 23, 24, 25, 26, 27, 47, 56, 57, 58 6-Г, 28 6-К, 34 7-В.
Чемаль, с. 29 8-Е, 34 19-Д, 38 5-Г.
Чемаль, р. 29 8-Е, 34 19-Д, 38 5-Г.
Чемальское, с. 5, 6, 18, 19, 20, 23, 24, 25, 26, 27, 47, 56, 57, 58 6-В, 28 8-Е.
Чемандинская, с. 36 9-Г.
Чемровка, р. 29 8-Д, 30 8-Н, 34 19-Г, 38 5-В.
Чемровка Ст., с. 38 5-В.
Чемская, с. 28 17-К, 29 7-Г, 30 7-М, 34 18-В, 38 4-Б.
Чемульпо, г. 5, 6, 18, 19, 20, 24, 25, 26, 27, 47, 56, 57, 58 12-Е.
Ченюкта, р. 30 11-Ж.
Ченкуль, о-въ 36 19-Б.
Ченча, с. 31 9-Г, 32 7-В.
Ченгеда, р. 31 11-Б.
Ченошь, с. 38 5-Г.
Чепчики, с. 33 14-Е.
Чепша, с. 29 8-Д, 30 8-Н, 38 6-В.
Червева, с. 38 5-В.
Червева Ст., с. 29 9-Г, 30 9-М, 38 6-Б.
Червишевское, с. 28 8-И.
Червишское, с. 5, 6, 18, 19, 20, 23, 24, 25, 26, 27, 47, 56, 57, 58 9-Г, 30 15-Л, 31 3-В, 36 5-Д.
Черга, с. 29 8-Е, 34 19-Д, 38 5-Г.
Черганские бляки, гр. 29 8-Е, 34 19-Д, 38 5-Г.
Чердатское, с. 29 9-В, 30 9-Л.
Чердынъ, г. 28 4-Ж.
Черемнова, с. Иркут. губ. 30 17-Л, 31 5-В.

Черемнова, с. Томск. губ. 28 17-Л, 29 7-Д, 30 7-Н, 34 18-Г, 38 4-В.
Черемуховский, п. Акмол. обл. 28 12-К, 34 13-В.
Черемуховский, п. Семипал. обл. 29 5-Е, 34 16-Д, 35, 41 16-А.
Черемухово, с. 31 9-Е, 32 7-Д, 33 2-Д, 39 2-В.
Черемухово, ст. ж. д. 5, 6, 18, 19, 20, 23, 24, 25, 26, 27, 47, 56, 57, 58 10-Г, 30 17-Н, 31 5-Д, 32 3-Г, 36 6-Е.
Черемшанский, п. 29 7-Ж, 34 18-Е, 38 4-Д.
Черенский, п. 32 11-Г, 33 6-Г, 39 6-Б.
Черендей (Черендейская), с. 31 13-А, 36 9-Г.
Черепановский, руд. 38 4-Г.
Черкаское, с. 34 16-3, 35, 41 16-Г.
Черкасская, стн. 5, 6, 18, 19, 20, 23, 24, 25, 26, 27, 47, 56, 57, 58 7-Г, 28 13-К, 29 3-Г, 34 14-В.
Черменна, с. 30 11-К.
Чернавское, с. 28 8-К, 34 9-В.
Чернакова, с. 30 11-К.
Чернаково, оз. 38 3-В.
Черная, р. Енисейск. губ. 30 11-К.
Черная, р. Забайкал. обл. 31 13-Д, 32 11-Г, 33 6-Г, 39 6-Б.
Черная, р. Тобол. губ. 28 8-3.
Черневича, з. 30 12-О.
Черновка, с. Амур. обл. 33 10-Д.
Черновка, с. Примор. обл. 33 13-3.
Черновоский, п. 34 12-Д, 35, 41 12-А.
Черновы, г. 6, 19, 23, 27, 47, 57 3-Г.
Черно-Ануйское (Ануй-Черный), с. 5, 6, 18, 19, 20, 23, 24, 25, 26, 27, 47, 56, 57, 58 8-Г, 29 8-Е, 34 19-Д, 38 5-Г.
Чернова, с. Енисейск. губ. 29 11-Г, 30 11-М.
Чернова, с. Иркут. губ. 30 17-К, 31 5-Б.
Черновы, юр. 28 16-И, 29 6-В.
Черновая, с. 29 8-Ж, 34 19-Е, 38 5-Д.
Черное море 5, 6, 18, 19, 20, 23, 24, 26, 27, 47, 56, 57, 58 3-Д.
Черное, оз. Енисейск. губ. 29 10-Г, 30 10-М.
Черное, оз. Тобол. губ. 28 9-К, 34 10-В.
Черное, оз. Томск. губ. 38 7-Г.
Черное, с. Енисейск. губ. 30 10-Г.
Черное, с. Тобол. губ. 28 10-И.
Черноковское, с. 28 10-И, 34 11-Б.
Черно-Курьянское, с. 28 14-Л, 29 4-Д, 34 15-Г, 38 2-В.
Чернолузинское, с. 28 12-К, 34 13-В.
Чернольское, с. 36 13-Г.
Чернольсье, с. 33 18-Д.
Черномысь, с. 38 4-Б.
Чернорученки, д. 33 14-И.
Чернорыченский, п. 28 14-Л, 29 4-Д, 34 15-Г.
Чернорыченское, с. 30 11-Л.
Черноусова, с. 5, 6, 18, 19, 20, 23, 24, 25, 26, 27, 47, 56, 57, 58 16-В, 36 17-В.
Черноусово, с. 28 11-К, 34 12-В.
Чернохребетная, р. 30 21-Б.
Чернодрский, п. 28 14-Л, 29 4-Д, 34 15-Г.
Черный, мс. 28 2-Б.
Черный, п. 29 4-Е, 34 15-Д.
Черный мысь, с. 36 17-В.
Черный нос, мс. 28 3-В.
Черный ярь, р. 30 16-В.
Черняева, п. 33 14-Е.
Черняева, стн. 5, 6, 18, 19, 20, 23, 24, 25, 26, 27, 47, 56, 57, 58 12-Г, 33 9-Г, 36 11-Е.
Черняево, ст. ж. д. 5, 6, 18, 19, 20, 23, 24, 25, 26, 27, 47, 56, 57, 58 6-Д, 35, 41 11-Е.
Черняевский, п. 5, 6, 18, 19, 20, 23, 24, 25, 26, 27, 47, 56, 57, 58 6-Д, 35, 41 11-Е.
Черского, г. хр. 31 10-Е, 32 7-Д, 33 2-Д, 36 8-Е, 39 3-В.
Чертага, р. 28 13-И, 29 3-В.
Чертовских, с. 30 18-М, 31 6-Г, 32 4-В.
Чесанский дацань, с. 31 9-Е, 32 7-Д.
Чесменская, стн. 34 6-Г.
Чеснокова, с. 33 11-Е.
Чесноковка, с. 35, 41 14-Д.
Чесноково, оз. 28 10-3.
Чесноковский, п. 28 10-3.
Чесноковское, с. 28 8-К, 34 9-В.
Четту, гр. 29 9-Е.
Четту-шиту, гр. 38 6-Г.
Четымбай, р. 34 16-Е, 35, 41 16-Б.
Четырех-Слободой, о-въ 36 18-Б.
Четь, р. 29 9-В, 30 9-Л.
Четь-черная, р. 28 7-3.
Четьурь-Элгань, гр. 36 9-Б.
Чечуйское (Чечуйская), с. 5, 6, 18, 19, 20, 23, 24, 25, 26, 27, 47, 56, 57, 58 10-Г, 31 8-Б, 32 6-А.
Чечулина, р. 28 17-3 29 7-Б, 30 7-К.
Чибенакань, р. 36 9-В.
Чиберты, р. 28 13-Л, 34 14-Г.
Чибиты, с. 38 6-Г.
Чибулавский, п. 34 3-Е.
Чидирты, р. 34 13-Д.
Чижаровы, юр. 28 15-3, 29 5-В.

Чижинский 1, п. 34 1-Д.
Чижинский 2, п. 34 1-Д.
Чижинь, р. 35, 41 16-Г.
Чикань, с. 30 18-М, 31 6-Г.
Чиканьярь, с. 5, 6, 18, 19, 20, 23, 24, 25, 26, 27, 47, 56, 57, 58 5-Е, 35, 41 3-3.
Чикмань, с. 38 3-В.
Чиковская В., с. 28 16-К, 29 6-Г, 34 17-В, 38 3-Б.
Чикой, р. 5, 6, 18, 19, 20, 23, 24, 25, 26, 27, 47, 56, 57, 58 10-Д, 32 5-Е, 6-Е, 33 1-Е, 36 7-Е.
Чикоковь, р. 32 7-Д, 33 2-Д.
Чикь, р. 28 17-К, 29 7-Г, 30 7-М, 34 18-В, 38 4-Б.
Чикь, ст. ж. д. 28 16-К, 29 6-Г, 30 6-М, 34 17-В, 38 4-Б.
Чилка, оз. 33 16-Г.
Чилки, с. 34 11-И, 35, 41 11-Д.
Чиликь, р. 35, 41 15-Д.
Чилимба, р. 30 12-К.
Чилийский, п. 34 5-Е.
Чилоту, р. 5, 6, 18, 19, 20, 23, 24, 25, 26, 27, 47, 56, 57, 58 9-Д.
Чилия, р. 36 9-Г.
Чилиандорь, п. ст. 35, 41 10-3.
Чичара, с. 36 9-В.
Чичибай, с. 5, 6, 18, 19, 20, 23, 24, 25, 26, 27, 47, 56, 57, 58 5-Д, 34 6-И, 35, 41 6-Д.
Чичиты, р. 29 10-В, 30 10-Л.
Чичкенть, г. 5, 6, 18, 19, 20, 23, 24, 25, 26, 27, 47, 56, 57, 58 6-Д, 35, 41 11-Д.
Чичкины, юр. 28 13-3, 29 3-Б.
Чича, р. Енисейск. губ. 30 17-Ж.
Чича, р. Забайкал. обл. 31 10-Г, 32 8-В, 33 3-В.
Чичазь, с. 35, 41 11-Е.
Чичага, р. 30 13-Е.
Чичизское, с. 28 16-Л, 29 6-Д, 34 17-Г, 38 3-В.
Чичигизь, г. хр. 34 16-Е, 35, 41 16-Б.
Чичигильдинская, п. ст. 35, 41 15-Г.
Чичигильды, к. Семирѣчен. обл., Копал. уѣз. 34 14-3, 35, 41 14-Г.
Чичигильды, к. Семирѣчен. обл., Копал. уѣз. 34 15-3, 35, 41 15-Г.
Чичигирлау, р. 34 3-Д.
Чичигирлауский, п. 34 3-Д.
Чичигистай, с. 29 8-Ж, 34 19-Е.
Чичигиь-Хана валь 32 10-Е, 33 5-Е.
Чичидагатау, с. 29 9-Ж, 34 20-Е, 38 6-Д.
Чивдань (Чивдантская), стн. 32 10-Д, 33 5-Д, 39 4-В.
Чивданть-Гродековская, стн. 32 9-Д, 33 4-Д, 39 4-В.
Чивдагы, р. 29 10-В, 30 10-Л.
Чивдачинская, с. 32 10-Д, 33 5-Д, 39 5-В.
Чинд-желла, р. 34 17-Ж, 35, 41 17-В.
Чинетинская, с. 38 4-Г.
Чинѣвское, с. 28 8-К, 34 9-В.
Чирады, гр. 30 12-И, 36 4-Г.
Чираки, с. 5, 6, 18, 19, 20, 23, 24, 25, 26, 27, 47, 56, 57, 58 6-Е, 35, 41 10-Ж.
Чирахиниъ, д. 33 15-Д.
Чиркала, гр. 34 5-Ж.
Чирчинская, с. 35, 41 11-Е.
Чирскова, р. 30 13-Ж, 36 5-Г.
Чистинская, с. 31 9-В.
Чистоозер

Чомбола, р. 36 10—Д.
Чона, р. 31 8—А, 36 7—Г.
Чопко, р. Енисейск. губ., Дудин. участка 30 9—Г.
Чопко, р. Енисейск. губ., Дудин. участка 30 12—Д.
Чорга, пик. 34 18—Ж.
Чоткаль, с. 35, 41 15—Д.
Чу, р. 5, 6, 18, 19, 20, 23, 24, 25, 26, 27, 47, 56, 57, 58 7—Д, 34 12—3, 35, 41 12—Г, 14—Д.
Чубар-куль, оз. 34 11—Е, 35, 41 11—Б.
Чубаровка, с. 5, 6, 18, 19, 20, 23, 24, 25, 26, 27, 47, 56, 57, 58 6—Д, 35, 41 11—Д.
Чубар-тенгиз, оз. 34 9—Ж, 35, 41 9—В.
Чубарь, гр. 34 5—Д.
Чуваши, с. 28 15—И, 29 5—В, 34 16—Б.
Чугуева, с. 31 8—Б, 32 6—А.
Чугуевка, д. 33 13—З.
Чугучак, г. 5, 6, 18, 19, 20, 23, 24, 25, 26, 27, 47, 56, 57, 58 8—Д.
Чузык, р. 28 15—И, 29 5—В.
Чу-Илийск, гр. 35, 41 14—Д.
Чуй, р. 33 15—Е.
Чуйская гряда, гр. 29 9—Е, 38 6—Г.
Чуйская степь 38 7—Д.
Чуйская, с. 31 10—Б.
Чуйские бѣлки, гр. 29 9—Ж, 34 20—Е, 38 6—Д.
Чуйрук-сорь, оз. 28 13—Л, 29 3—Д, 34 14—Г.
Чукма, р. 30 15—Л, 31 3—В.
Чукотский, мс. 5, 6, 18, 19, 20, 23, 24, 25, 26, 27, 47, 56, 57, 58 18—В, 36 23—Г.
Чукочий, мс. 36 18—Б.
Чукочья Б., р. 36 17—В.
Чукочья Мал., с. 36 18—В.
Чукчагирское, оз. 33 15—Д, 36 13—Е.
Чукчей, оз. 36 20—В.
Чукчуть, г. хр. 29 10—Е, 30 10—О, 38 7—Г.
Чулаканы, р. 30 18—К, 31 6—Б.
Чулак-джалг, к. 34 10—3, 35, 41 10—Г.
Чулак-курган, с. 34 11—И, 35, 41 11—Д.
Чулак-Найракты, р. 34 6—Е.
Чулаксайский, п. Тургайск. обл. 34 5—Е.
Чулаксайский, п. Урал. обл. 34 3—Е.
Чулак-терек, оз. 29 5—Ж, 34 16—Е, 35, 41 16—В.
Чулак-терек, мог. 35, 41 14—Е.
Чулак-эспе, р. 34 12—Ж, 35, 41 12—В.
Чукова, с. 5, 6, 18, 19, 20, 23, 24, 25, 26, 27, 47, 56, 57, 58 8—В, 30 10—3.
Чулак-ата, с. 35, 41 15—Д.
Чулек, р. 34 13—Ж, 35, 41 13—В.
Чулымское, с. 28 15—К, 29 5—Г, 34 16—В, 38 2—Б.
Чулымь, ст. ж. д. 28 16—К, 29 6—Г, 34 17—В, 38 3—Б.
Чулымь, р. Енисейск. и Томск. губ. 5, 6, 18, 19, 20, 23, 24, 25, 26, 27, 47, 56, 57, 58 8—Г, 29 10—В, 11—Г, 30 10—Л, 11—М, 36 3—Е.
Чулымь, р. Томск. губ., Алтайск. окр. 28 15—К, 29 5—Г, 34 16—В, 38 2—Б.
Чулымманский, г. хр. 29 9—Е, 38 7—Г.
Чулымманский (Благовѣщенский) монастырь 29 9—Е, 38 6—Г.
Чулыммань, р. 29 9—Е, 38 6—Г.
Чумайское, с. 29 9—Г, 30 9—М.
Чумаково, с. 28 15—К, 29 5—Г, 34 16—В.
Чумань, р. 28 14—Л, 29 4—Д, 34 15—Г, 38 1—В.
Чумашевское, с. 28 14—К, 29 4—Г, 34 15—В, 38 1—Б.
Чумтыре, г. хр. 30 18—И, 31 6—А, 36 7—Г.
Чумукань, с. 33 14—В, 36 12—Е.
Чумышская В., с. 29 9—Д, 30 8—Н, 38 5—В.
Чумышты-куль, оз. 34 5—Ж, 35, 41 5—В.
Чумышты, ст. ж. д. 34 7—Ж, 35, 41 7—В.
Чумышты, р. 28 17—Л, 29 7—Д, 9—Д, 30 7—Н, 9—Н, 34 18—Г, 38 4—В, 6—В.
Чуна, р. 30 13—Л, 31 3—В, 36 5—Д.
Чунджи, п. 35, 41 16—Д.
Чундуран, к. 35, 41 7—Ж.
Чуенск, р. 30 11—З.
Чун-куль, оз. 34 16—Е, 35, 41 16—Б.
Чункурты-кульский, п. 34 12—Д, 35, 41 12—А.
Чунская, с. 30 15—Л, 31 3—В, 36 5—Д.
Чуна, р. 30 14—И, 36 5—Г.
Чуогурдахь, р. 30 19—Г.
Чушина, с. 38 4—Б.
Чупрова, п. 32 11—Д, 33 6—Д, 39 6—В.
Чупты, оз. 34 8—Д.
Чураковский В., п. 28 7—Л, 34 8—Г.
Чурань Б., р. 34 3—Г.
Чурань М., р. 34 3—Г.
Чурбуконь, р. 30 15—Е.
Чурилова, с. 30 17—М, 31 5—Г.
Чурки, г. хр. 33 13—Е, 36 12—Ж.
Чуро, р. 31 10—В, 32 8—Б, 36 8—Д.
Чуртай, к. 34 5—3, 35, 41 5—Г.
Чураганское, с. 28 10—И, 34 11—Б.
Чурубай-ура, р. 34 13—Е, 35, 41 13—Б.
Чуруль, к. 34 5—3, 35, 41 5—Г.
Чусовал, р. 5, 6, 18, 19, 20, 23, 24, 25, 26, 27, 47, 56, 57, 58 5—Г, 28 5—И.
Чусьт, г. 5, 6, 18, 19, 20, 23, 24, 25, 26, 27, 47, 56, 57, 58 7—Д, 35, 41 12—Е.
Чуума, р. 30 16—3.
Чуя, р. 5, 6, 18, 19, 20, 23, 24, 25, 26, 27, 47, 56, 57, 58 8—Г, 29 9—Е, 38 6—Г.

Чуя Б., р. Иркут. губ. 31 9—Б, 32 7—А, 36 8—Д.
Чуя В., р. Урянх. края 29 10—Е, 30 10—О.
Чуя М., р. 31 9—Б, 36 8—Д.
Чэнь-цзы-хань, ст. ж. д. 33 7—Ж.
Шаарихань, с. 35, 41 12—Е.
Шабамова, с. 38 5—Б.
Шабиль-Дабата, пер. 29 11—Е, 30 11—О.
Шаболна, с. 38 5—Г.
Шабуровское, с. 28 6—3.
Шагалова, с. 28 16—К, 29 7—Г, 30 6—М, 34 17—В, 38 3—Б.
Шагонь, п. 30 12—О.
Шадрина, с. Томск. губ., Барнаул. уѣз. 29 7—Д, 30 7—Н, 34 18—Г, 38 4—В.
Шадрина, с. Томск. губ. Барнаул. уѣз. 38 4—Б.
Шадрина Ниж. (Суковатка), с. 29 10—Б, 30 10—К, 36 4—Г.
Шадринское, с. 30 11—М.
Шадринск, г. 5, 6, 18, 19, 20, 23, 24, 25, 26, 27, 47, 56, 57, 58 6—Г, 28 7—К, 34 8—В.
Шадруха, с. 38 2—Г.
Шамское, с. 28 7—Ж.
Шайдань, с. 35, 41 11—Е.
Шайдурова, с. 38 3—В.
Шайтанов, мс. 28 11—А, 30 1—В.
Шайтанский, зав. 28 5—И.
Шайтань, оз. 30 15—В.
Шакава, р. 28 4—И.
Шалаболнинское, с. 30 12—Н.
Шалниково, с. 30 12—М.
Шалтай, мог. п. к. 34 11—Ж, 35, 41 11—В.
Шаманова, с. 30 14—Л, 31 2—В.
Шамановская, с. 30 18—М, 31 6—Г, 32 4—В.
Шамановское, с. 5, 6, 18, 19, 20, 23, 24, 25, 26, 27, 47, 56, 57, 58 9—Г, 30 16—М, 31 4—Г.
Шаманская, с. 30 16—Л, 31 4—В, 36 6—Д.
Шамань, гр. 38 7—В.
Шамардина, с. 30 16—К, 31 4—Б.
Шамси, р. 35, 41 14—Д.
Шандуа, с. 32 10—Д, 33 5—Д, 36 9—Е, 39 5—В.
Шанское, с. 36 15—Б.
Шантарские о-ва 5, 6, 18, 19, 20, 23, 24, 25, 26, 27, 47, 56, 57, 58 13—Г, 33 15—В, 36 13—Д.
Шан-хеза, р. 33 13—3.
Шань, п. 30 13—О.
Шановаловка, с. 35, 41 12—Д.
Шанпаль, г. хр. 38 7—Г.
Шанпаль, пер. 38 7—Г.
Шараборинская, с. 31 8—В, 32 6—Б.
Шарагуль, с. 30 15—М, 31 3—Г.
Шаразгаринский, п. 30 17—О, 32 3—Д.
Шараповы конки 28 8—Б.
Шарап-хана, п. ст. 35, 41 11—Е.
Шарадай, гр. 30 17—О, 31 5—Е, 32 3—Д, 36 6—Е.
Шара-мурень (-му), р. 5, 6, 18, 19, 20, 23, 25, 26, 27, 47, 56, 57, 58 11—Д, 36 9—3.
Шарасунь, ст. ж. д. 32 10—Е, 33 5—Е, 39 5—Г.
Шаргина, с. 38 3—В.
Шаркалинское, с. 5, 6, 18, 19, 20, 23, 24, 25, 26, 27, 47, 56, 57, 58 6—В, 28 8—Е.
Шаршауль, с. 35, 41 10—Ж.
Шарыжалтай, ст. ж. д. 30 17—О, 31 5—Е, 32 3—Д.
Шарыповское, с. 5, 6, 18, 19, 20, 23, 24, 25, 26, 27, 47, 56, 57, 58 8—Г, 29 10—Г, 30 10—М.
Шатровское, с. 28 8—И, 34 9—Б.
Шахарашь, гр. 38 6—Г.
Шахимардань, с. 35, 41 12—Е.
Шаховское, с. 38 4—В.
Шахта, с. 28 5—Ж.
Шахтаминский, п. 39 5—В.
Швеция, Королевство 5, 6, 18, 19, 20, 23, 24, 25, 26, 27, 47, 56, 57, 58 2—В. |
Шебарта, с. 30 15—М, 31 3—Г, 36 5—Е.
Шевелева, с. 36 15—В.
Шевали, р. 33 12—Г.
Шевченковский, п. 34 6—Д.
Шегарка, р. 28 16—И, 29 6—В, 30 6—Л, 34 17—Б.
Шейх-абаз-вали, с. 35, 41 7—Е.
Шелабалиха, с. 28 17—Л, 29 7—Д, 34 18—Г, 38 4—В.
Шеланский, мс. 5, 6, 18, 19, 20, 23, 24, 25, 26, 27, 47, 56, 57, 58 16—В, 36 19—Б.
Шелаева (-ское), с. 5, 6, 18, 19, 20, 23, 24, 25, 26, 27, 47, 56, 57, 58 9—Г, 30 14—Л, 31 2—В, 36 5—Д.
Шелехова, зал. 5, 6, 18, 19, 20, 23, 24, 25, 26, 27, 47, 56, 57, 58 15—Г, 36 17—Д.
Шелеховна, д. 33 16—Д.
Шелва, к. 35, 41 8—3.
Шеловниково, с. 29 6—Е, 34 17—Д, 38 3—Г.
Шеломенцева, с. 28 15—И, 29 5—В, 34 16—Б.
Шелонь, р. 6, 19, 23, 27 2—Г.
Шелопутинская, стн. 39 5—В.
Шемахинский, зав. 28 5—И.
Шеминиловский, п. 28 7—Л, 34 8—Г.
Шемонаевская, с. 29 6—Е, 34 17—Д, 38 3—Г.
Шерагульское, с. 30 16—М, 31 4—Г.
Шерга, р. 30 15—О, 31 3—Е.
Шестовое, с. 28 10—И, 34 10—Б.

Шибавский, п. 5, 6, 18, 19, 20, 23, 24, 25, 26, 27, 47, 56, 57, 58 5—Д, 34 5—Д.
Шибетты, р. 29 10—Ж, 38 7—Д.
Шивелучь, гр. 36 18—Д.
Шиверское, с. 30 17—М, 31 5—Г.
Шилинское, с. 30 12—Л, 36 4—Д.
Шилка, ст. ж. д. 32 9—Д, 33 4—Д, 39 4—В.
Шилка, р. Енисейск. губ. 30 12—Л.
Шилка р. Забайкал. обл. 5, 6, 18, 19, 20, 23, 24, 25, 26, 27, 47, 56, 57, 58 11—Г, 32 11—Г, 33 6—Г, 36 9—Е, 39 6—Б.
Шилкинский, зав. 32 11—Г, 33 6—Г, 39 6—Б.
Шилкинский, г. хр. 31 13—Д, 32 11—Г, 33 6—Г, 36 9—Е, 39 6—Б.
Шилдей, р. 30 16—Н, 31 4—Д, 32 2—Г.
Шимки, с. 30 16—О, 31 4—Е, 32 2—Д.
Шимолно, с. 28 15—Л, 29 5—Д, 34 16—Г, 38 2—В.
Шилица, с. 30 15—М, 31 3—Г.
Шипино, с. 5, 6, 18, 19, 20, 23, 24, 25, 26, 27, 47, 56, 57, 58 7—Г, 28 14—И, 29 4—В, 34 15—Б.
Шипица, с. 30 18—Л, 31 6—В.
Шипкоша, гр. 30 16—О, 31 4—Е, 32 2—Д.
Шипунова, с. 29 7—Д, 34 17—Г, 38 4—В.
Шипунова Н., с. 29 7—Е, 34 18—Д, 38 4—Г.
Шипуновский, мс. 36 18—Е.
Шира, оз. 29 11—Г, 30 11—М.
Ширабадь, п. ст. 35, 41 10—3.
Ширазь, г. 5, 6, 18, 19, 20, 23, 24, 25, 26, 27, 47, 56, 57, 58 5—Ж.
Широзай, гр. 38 7—В.
Широкая, д. 33 13—И.
Широкие Лога, с. 30 7—Г.
Широкова, с. 30 12—Л.
Шиткина, с. 30 14—Л, 31 2—В.
Шиту-хе, р. 33 13—3.
Шихо, г. 5, 6, 18, 19, 20, 23, 24, 25, 26, 27, 47, 56, 57, 58 8—Д.
Шихинский, п. 32 8—Г, 33 3—Г.
Шить, р. 28 12—И, 29 2—В, 34 13—Б.
Шинь-мяче, зим. 30 16—К, 31 4—Б.
Шинь, к. 35, 41 6—Е.
Шинькотань, о-въ 36 16—Ж.
Шкотово, ст. ж. д. 33 12—И.
Шмаково, ст. ж. д. 33 13—3.
Шмаковское, с. 28 8—К, 34 9—В.
Шмитовский, п. 34 16—Д, 35, 41 16—А.
Шмитовское, с. 29 6—Ж, 34 17—Е.
Шокшинское, с. 31 10—Д, 32 8—Г, 33 3—Г, 39 3—В.
Шокшинское, оз. 31 9—Д, 32 8—Г, 33 2—Г.
Шолань-карасу, п. 34 13—Е.
Шона, р. 31 7—Г, 32 5—В.
Шоной, п. 32 6—Е.
Шорханское (Якуты), с. 30 9—Е, 36 3—В.
Шорохова, с. 31 7—В, 32 5—Б, 36 7—Д.
Шорохово, с. 28 8—И, 34 9—Б.
Шоршника, с. 29 8—Д, 30 8—Н, 34 19—Г, 38 5—В.
Шорь-куль, оз. 35, 41 13—Ж.
Шорь-Тогой, с. 35, 41 7—Е.
Шошкана, с. 30 11—Л.
Шпагина, с. 38 5—В.
Шпицберген, о-ва 5, 6, 18, 19, 20, 23, 24, 25, 26, 27, 47, 56, 57, 58 2—В.
Шуань-чэнь-лу, ст. ж. д. 33 10—3.
Шубенка, с. 29 8—Д, 30 8—Н, 34 19—Г, 38 5—В.
Шубенка, р. 29 7—Е, 30 8—Н, 34 18—Д, 38 4—Г.
Шуберта, мс. 28 11—А, 30 1—В.
Шуваловский, п. 28 8—Л, 34 9—Г.
Шугань, горн. область 35, 41 12—3.
Шульбинское (-ий), с. 29 6—Е, 34 17—Д, 38 3—Г.
Шумиха, с. 28 7—К, 34 8—В.
Шумшу, о-въ 36 17—Е.
Шуверское, с. 29 11—Д, 30 11—Н.
Шуралинский, зав. 28 5—И.
Шур-куль, оз. 35, 41 9—Е.
Шурмына, с. 38 4—В.
Шурмынка, юр. зам. 28 7—Д.
Шустер, г. 5, 6, 18, 20, 23, 24, 25, 26, 27, 47, 56, 57, 58 4—Е.
Шухруново, с. 28 7—3.
Шушайтонова, пр. 31 10—Г, 32 8—В, 33 3—В.
Шушенское, с. 29 11—Д, 30 11—Н.
Щалина, с. 36 17—Д.
Щелоково, с. 30 14—М, 31 2—Г.
Щелоковский, п. 34 6—Е.
Щербаковский, п. 30 12—О.
Щугорь, р. 28 5—Д.
Щучинская, стн. 28 11—Л, 34 12—Г.
Щучья, р. 28 9—Г.
Ыгета, р. 36 8—Г.
Ыль, р. 33 13—Г.
Ырась, р. 30 21—Г.
Ы-чжоу г. 5, 6, 18, 19, 20, 24, 25, 26, 27, 47, 56, 57, 58 12—Е, 36 10—3.
Ычигемский, г. хр. 36 20—Г.
Эбин-норь, оз. 5, 6, 18, 19, 20, 23, 24, 25, 26, 27, 47, 56, 57, 58 8—Д.
Эбелерь, р. 30 19—Д.
Эбелянская, п. ст. 36 14—В.
Эворонь, оз. 5, 6, 18, 19, 20, 23, 24, 25,

26, 27, 47, 56, 57, 58 13—Г, 33 15—Д, 36 13—Е.
Эворонь, р. 33 15—Д.
Эдегань, с. 29 9—Е, 34 19—Д, 38 6—Г.
Эдрей, гр. 29 4—Е, 34 15—Д, 35, 41 15—А.
Эдсань, р. 36 10—В.
Эдуй, с. 32 5—Д.
Эжестай, оз. 36 14—В.
Эйвинд-Аструуп, гр. 30 18—А.
Эйча, р. 36 11—В.
Экдока, р. 30 18—Е.
Экхета, р. 36 21—В.
Экибастускяя кони 34 12—Д.
Эксеко, гр. 36 14—А.
Экседиция, зал. 33 12—И.
Элганы, с. 36 9—Б.
Элегесь, п. 30 12—О.
Элегесь, р. 30 12—О.
Элекманарь, с. 38 5—Г.
Эли, оз. 30 12—Е.
Эльбинь, р. 33 15—Д.
Эльгинская, с. 36 13—Д.
Эльдагоу, д. 33 13—И.
Эмба, с. 34 4—Ж.
Эмба, ст. ж. д. 34 5—Е.
Эмба, р. 5, 6, 18, 19, 20, 23, 24, 25, 26, 27, 47, 56, 57, 58 5—Д, 34 5—Е.
Эмбичма, р. 30 15—Е.
Эмель, р. 34 17—Ж, 35, 41 17—В.
Энвермансае, о-въ 28 15—Г, 30 5—Е.
Энгажимо, резиденция 31 11—В, 32 9—Б, 36 9—Д.
Энгысь-паль, гр. 33 17—Г.
Эндокса, гр. 33 15—Д.
Энда, р. 30 11—Е.
Энмилля, с. 36 22—В.
Эоудим-соз-пауль, с. 28 6—Ж.
Эпяко, оз. 30 17—Е.
Эрбиль, г. 5, 6, 18, 19, 20, 23, 24, 25, 26, 27, 47, 56, 57, 58 4—Е.
Эрбогачень, с. 5, 6, 18, 19, 20, 23, 24, 25, 26, 27, 47, 56, 57, 58 10—В, 30 19—И, 31 7—А, 36 7—Г.
Эрегя, р. 30 18—Г.
Эрзерумь, г. 5, 6, 18, 19, 20, 23, 24, 25, 26, 27, 47, 56, 57, 58 4—Д.
Эривань, г. 5, 6, 18, 19, 20, 23, 24, 25, 26, 27, 47, 56, 57, 58 4—Д.
Эрхогорь, о-въ 36 10—Б.
Эрхома-пай, гр. 28 8—Г.
Эрмана, г. хр. 32 8—Д, 10—Д, 33 3—Д, 5—Д, 36 8—Е, 39 3—В.
Эрниль, р. 33 15—Д.
Эскань, мс. 36 13—Д.
Эскеней, гр. 34 12—Е, 35, 41 12—Б.
Эспе, р. 34 14—Ж, 35, 41 14—В.
Эспенберг, гр. 33 18—Г.
Эспе-Нора, пик. 34 18—Ж.
Эспе-тузь, оз. 29 4—Е, 34 15—Д.
Этедь, часовня 36 13—В.
Эткуль, гр. 33 14—Д.
Эткуль, гр. 36 13—Е.
Этоник, с. 36 21—В.
Эхеляхь, р. 30 16—Г.
Эхтал, с. 28 8—3.
Эчюннинь, мс. 36 20—В.
Эшань-рабатъ, к. 35, 41 8—Ж.
Юбомь, р. 33 12—Б.
Югань (В. Югань), р. 5, 6, 18, 19, 20, 23, 24, 25, 26, 27, 47, 56, 57, 58 7—Г, 28 12—3, 29 2—Б.
Югань-тай-горть, юр. 28 9—Д.
Югорская радио-телегр. ст. 28 6—В, 58 6—Б.
Югорский шарь, прл. 28 6—В.
Югурь, с. 35, 41 12—Е.
Югь, р. 5, 6, 18, 19, 20, 23, 24, 25, 26, 27, 47, 56, 57, 58 4—В.
Юдино, с. 28 14—К, 29 4—Г, 34 15—В.
Юдинское, с. 5, 6, 18, 19, 20, 23, 24, 25, 26, 27, 47, 56, 57, 58 7—Г.
Юдома, р. 5, 6, 18, 19, 20, 23, 24, 25, 26, 27, 47, 56, 57, 58 13—В, 36 13—Д.
Юдомо-крестовая, с. 36 14—Г.
Юдомская, с. 36 14—Г.
Южина, с. 28 17—К, 29 7—Г, 30 7—М, 34 18—В, 38 4—Б.
Южный Урал, г. хр. 34 6—Г.
Юконда, р. 28 9—Ж.
Юковь, р. 36 25—Г, 27—В.
Юкса, р. 29 8—В, 30 8—Л.
Юксевское, с. 30 12—Л.
Юктокта, р. 30 17—И.
Юлиевский, п. 28 8—Л, 34 9—Г.
Юлия, руд. 5, 6, 18, 19, 20, 23, 24, 25, 26, 27, 47, 56, 57, 58 9—Г, 29 11—Д, 30 11—И.
Юмбуринскяя, юр. 28 10—Г.
Юнгуджань, р. 29 8—Б, 30 8—К.
Юнийская, быв. п. ст. 34 8—Ж, 35, 41 7—Г.
Юнь-ята, р. 30 6—Г.
Юрцакяя, р. 30 9—Г.
Юрга, р. 28 9—И, 34 10—Б.
Юргинское, с. 28 9—И, 34 10—Б.
Юрлова, р. 30 9—Г.
Юрломкины, юр. 28 14—3, 29 4—Б.
Юровское, с. 5, 6, 18, 19, 20, 23, 24, 25, 26, 27, 47, 56, 57, 58 6—Г, 28 10—3.
Юрты, ст. ж. д. 30 14—Л, 31 2—В.
Юрубей, р. 28 14—Г, 30 4—Е.
Юрчи, с. 35, 41 10—Ж.

Юрвева, с. 31 7—Б.
Юрвевская, а. 29 8—В, 30 8—Л.
Юрвевское, с. 29 10—В, 30 10—Л.
Юрубей, р. 5, 6, 18, 19, 20, 23, 24, 25, 26, 27, 47, 56, 57, 58 6—В, 28 11—В.
Юстыдь, пик. 38 7—Д.
Ютмынь, р. 28 12—3, 29 2—Б.
Юхта (Н. Ульяновская), с. 31 7—Г, 32 5—В.
Юхта, р. 33 10—Д.
Ябагань, с. 38 5—Г.
Яблановая, ст. ж. д. 31 9—Е, 32 7—Д, 33 2—Д, 36 8—Е, 39 3—В.
Яблановка, с. Примор. обл. 33 13—3.
Яблановка, с. Закасп. обл. 35, 41 5—3.
Яблановый, г. хр. 5, 6, 18, 19, 20, 23, 24, 25, 26, 27, 47, 56, 57, 58 11—Г, 31 9—Е, 32 7—Д, 33 2—Д, 36 8—Е, 39 3—Б.
Яблонь, р. 5, 6, 18, 19, 20, 23, 24, 25, 26, 27, 47, 56, 57, 58 16—В, 36 19—В.
Яблановский, п. 28 11—Л, 34 12—Г.
Ябсыале, мс. 28 11—А, 30 1—В.
Явино, с. 5, 6, 18, 19, 20, 23, 24, 25, 26, 27, 47, 56, 57, 58 15—Г, 36 17—Е.
Явленский, п. 28 10—К, 34 11—В.
Ягмань, ст. ж. д. 35, 41 3—Ж.
Ягодное Нв., с. 28 12—И, 29 2—В, 34 13—Б.
Ягодный, о-въ 5, 6, 18, 19, 20, 23, 24, 25, 26, 27, 47, 56, 57, 58 7—В, 28 15—Г, 30 5—Е.
Ягмыль-ягь, р. 28 13—3, 29 3—Б, 34 14—А.
Яда, с. 30 16—М, 31 4—Г, 36 6—Е.
Яду-Гако, р. 30 18—3.
Ядуя, р. 30 13—Е.
Яды, р. Тобол. губ. 28 11—А.
Яды, р. Тобол. губ. 28 13—Д, 30 4—Ж.
Язая, р. 28 4—Ж.
Язуглемь, г. хр. 35, 41 12—Ж.
Язуглемь, р. 35, 41 12—Ж.
Язвал, р. 29 9—Б, 30 9—К.
Язвая, с. 38 4—В.
Язвая, с. 29 8—Ж, 34 19—Е, 38 5—Д.
Язвая Б., р. 31 10—Б.
Язвая, р. 28 4—3.
Яйсань, ст. ж. д. 34 4—Д.
Якауты, ст. ж. д. 35, 41 8—Ж.
Я-ке-ши, ст. ж. д. 33 7—Е.
Яккабагь, с. 35, 41 10—Ж.
Яковлевка, с. 5, 6, 18, 19, 2

Янгаджа, ст. ж. д. 35, 41 3—Е.
Янга-пай, сошка 28 8—Г.
Янгельская, стн. 34 6—Г.
Янгань, гр. 30 18—Е, 36 6—В.
Янгута, р. 30 9—Г.
Янгъ Бурь, г. хр. 30 17—Е, 36 6—В.
Яндакы, к. 35, 41 7—Ж.
Яндикское, с. 30 17—М, 31 5—Г.
Яновъ-Стань, с. 30 8—Ж, 31 3—В.
Янскъ Сред. (Жанки), с. 37 13—В.
Яхань, гр. 32 8—Д, 33 2—Д, 39 3—В.
Ячихо Н., с. 33 12—И.
Янь-муть-хауза, р. 33 13—И.
Янь, гр. 33 14—Д, 36 13—Е.

Яны-дарья, р. 34 8—З, 35, 41 8—Г.
Яны-казгань, к. 35, 41 9—Е.
Яны-кала, крѣпость 34 6—И, 35, 41 6—Д.
Яны-кургань, с. Сыръ-дарьин. обл. 35, 41 11—Е.
Яны-кургань, с. Ферган. обл. 35, 41 12—Е.
Яны-кургань, ст. ж. д. 34 10—И, 35, 41 10—Д.
Яны-Су, р. 34 6—И, 35, 41 6—Д.
Японское море 5, 6, 18, 19, 20, 23, 24, 25, 26, 27, 47, 56, 57, 58 13—Д, 33 14—К.
Яра, р. 28 15—В, 30 5—Г.
Яркентъ, г. 5, 6, 18, 19, 20, 23, 24, 25, 26, 27, 47, 56, 57, 58 7—Е.
Ярки (В. Катунская), с. 38 5—В.

Яркина, с. 5, 6, 18, 19, 20, 23, 24, 25, 26, 27, 47, 56, 57, 58 9—Г, 30 15—К, 31 3—В, 36 5—Д.
Яркова, с. Енисейск. губ. 30 14—К, 31 2—В, 36 5—Д.
Яркова, с. Томск. губ. 38 4—Б.
Ярковская, с. 30 14—Л, 31 2—В.
Ярковское, с. 28 15—К, 29 5—Г, 34 16—В, 38 2—Б.
Яркульское, с. 28 13—К, 29 2—Г, 34 14—В.
Ярбовъ, стовбище 30 21—В, 36 8—Б.
Яровое, оз. 38 2—В.
Яровской, п. 29 7—Е, 34 18—Д, 38 4—Г.
Яронь, о-въ 36 13—Б.

Ярославъ, г. 5, 6, 18, 19, 20, 23, 24, 25, 26, 27, 47, 56, 57, 58 4—Г.
Ярохта, с. 30 15—К, 31 3—Б.
Ярро-то, оз. 28 11—В.
Ярское, с. 28 18—И, 29 8—В, 30 8—Л, 34 19—Б, 38 5—А.
Ярта, р. 28 13—В, 30 3—Д.
Ярульское, с. 30 13—М.
Ярцевское (Сымское), с. 29 10—А, 30 10—И, 36 4—Г.
Ярциги, юр. 28 11—Г.
Ярь, с. 5, 6, 18, 19, 20, 23, 24, 25, 26, 27, 47, 56, 57, 58 15—В, 36 16—Б.
Ярь-Теле, п. ст. 35, 41 10—Ж.

Ясавай, р. 28 10—В.
Ясадерь, р. 29 9—Ж, 34 20—Е, 38 6—Д.
Ясачная, р. 36 15—В.
Ясугуль, с. 35, 41 10—Е.
Ятри-я, р. 28 5—Е.
Ять-томань, оз. 29 9—З.
Яуринь, р. 33 12—Е.
Яшилъ-куль, оз. 35, 41 13—З.
Ян, р. 29 8—В, 30 8—Л.
●аддеевскій, о-въ 36 14—А.
Оаддеа, мс. 5, 6, 18, 19, 20, 23, 24, 25, 26, 27, 47, 56, 57, 58 17—В, 36 21—Г.
Оеодосіевскій, пр. 31 11—Б, 36 8—Д.

175667