

Пролетарии всех стран, соединяйтесь!

СССР.

Исхужев

КОМИССИЯ ПО РАЙОНИРОВАНИЮ СРЕДНЕЙ АЗИИ.

*МАТЕРИАЛЫ ПО
РАЙОНИРОВАНИЮ
СРЕДНЕЙ АЗИИ.*

Кн. I.

Территория и население Бухары и Хорезма.

Часть I

БУХАРА.

С приложением административной
и этнографической карт Бухары.

Изд. Комиссии по районированию Средней Азии.
ТАШКЕНТ,
1926 г.

Введение.

Статистические материалы по Туркестану в значительной своей части уже использованы и разработаны бывшей Туркестанской Комиссией по районированию под углом зрения административно-хозяйственного районирования. Результатом этой работы был проект нового административного деления, опубликованный во втором выпуске „Материалов по районированию Туркесреспублики“.

Проект этот в значительной своей части требует пересмотра в связи с совершившимся национальным размежеванием республик и областей Средней Азии 1924 г. так как многие довольно удачно спроектированные районные волости и даже сельско-хозяйственные районы, положенные в их основу, режутся на части границами новых национальных государственных образований. С другой стороны, в тех республиках Средней Азии, которые раньше не входили в СССР (Бухара и Хорезм), могут после внимательного изучения оказаться такие районы, которые по своей характеристике совершенно совпадают со смежными районами б. Туркесреспублики и тесно связаны с ними в отношении водопользования. Их, повидимому, придется объединить в одни районы с туркестанскими. Далее необходимо совершенно пересмотреть окружное деление, так как большинство спроектированных округов (за исключением Туркмении) раздробилось на части, отошедшие к различным республикам, части слишком слабые для того, чтобы составлять отдельные округа; к тому же в них иногда нет таких центральных пунктов, которые соответствовали бы требованиям, предъявляемым к окружным городам при экономическом районировании.

Для организации национальных меньшинств и укрепления низового советского аппарата должны быть также вновь проработаны вопросы, которые не ставились Туркестанской Комиссией по районированию в первой стадии

ее работ. Опубликованный ею проект нового административного деления в незначительной степени считался с национальной обособленностью и совершенно не принимал во внимание племенных и родовых группировок тюркских народностей. Между тем, родовое начало настолько сильно у казаков (киргиз-казаков), киргиз и туркмен, что его, повидимому, нужно будет положить в основу мелкого административного деления.

В самом деле, все хозяйственно-экономические вопросы у кочевых и полукочевых народов тесно связаны с родовым бытом, в частности—вопросы водопользования и пользования пастбищами и иными земельными угодьями. У давно осевших узбеков племенная солидарность быть может и ослабела, но племенной антагонизм настолько еще силен, что было бы крайне непрактично объединять в мелкие административные деления различные узбекские племена. В некоторых местностях Самаркандской области, не говоря уже о Бухаре, почти отсутствует понятие *узбек*, а есть ряд мелких племенных названий (*кипчак*, *найман* и т. д.). Эти группы настолько обособлены друг от друга и часто настолько враждебны, что очень трудно наладить, по крайней мере в первое время, их совместную работу в пределах одной мелкой административной единицы.

У туркмен родовая вражда доходила до того, что например, атабаевцы (иомудский род) не могли без опасения за свою жизнь перейти на территорию джафарбаевцев (другой иомудский род); между тем, они, по первому проекту Туркестанской Комиссии по районированию, были объединены в одну районную волость—Джебельскую.

Если по отношению к Туркестану задачи вновь образованных после национального размежевания республиканских комиссий по районированию заключались только в пересмотре составленного проекта и в дальнейшей проработке его с учетом влияния племенного и родового деления, то по отношению к Бухаре и Хорезму работникам по районированию пришлось проделать всю работу с самого начала, до сбора первичного статистического материала включительно.

Эта работа была начата по инициативе Средне-азиатского Экономического Совета.

СЭС, объединявший и направлявший экономическую деятельность Туркестанской АССР, Бухарской и Хорезмской Народных республик, был организован в 1923 г. При первых же шагах новой экономической организации оказалось необходимым получить самые элементарные статистические сведения относительно Бухары и Хорезма. Однако никаких современных статистических материалов о населении и народном хозяйстве обеих республик не было. Литературные источники очень устарели и давали неполные сведения сомнительного происхождения и качества. Наконец, о некоторых районах (напр., о северо-западной степной части Бухары) ровно ничего не было известно. При таких условиях единственным способом узнать что либо—была организация специально-го экспедиционного обследования.

Лучше всего было бы, конечно, провести в обеих республиках всеобщую демографическую, сельско-хозяйственную и промышленную перепись, хотя бы по образцу Всероссийской переписи 1920 г., присоединив к ней обследование кустарных промыслов и важнейших базаров;—но такая операция потребовала бы слишком много времени и средств. Обстановка для нее была неподходящей, так как еще не было изжито басмачество (повстанческое движение) в различных частях Бухары и степном районе Хорезма. Наконец, для успешной организации и проведения переписи необходимы были предварительные элементарные сведения (списки населенных мест), которых как раз недоставало. Поэтому перепись пришлось заменить суррогатом ее—опросом сельской администрации (аксакалов). Одновременно с этим должны были собираться и различные статистические материалы, которые накапливались отдельными ведомствами в процессе их работы, начиная с военно-статистических описаний 90-х годов прошлого столетия.

Так наметились основные задачи и приемы первого сплошного обследования Бухары и Хорезма. Подробная программа экспедиционных работ была выработана в связи с двумя боевыми заданиями момента: экономическим районированием и национальным размежеванием Средне-азиатских республик.

В июне 1924 г. президиум Средне-азиатского Экономического Совета предложил Средне-азиатской Ко-

миссии по районированию представить доклад об организации и программе предварительных работ по районированию Бухары и Хорезма, признав, что эти работы приобретают в связи с плановой работой СЭС'а и предстоящим национальным размежеванием особенное значение. Через месяц программа, представленная Комиссией, проекты формуляров и инструкций к их заполнению были утверждены СЭС'ом. Признано было, что для районирования Бухары и Хорезма необходимы следующие основные элементарные сведения:

1. Административное деление до сельских советов или заменяющих их низовых административных ячеек включительно.

2. Количество хозяйств и жителей по отдельным населенным пунктам.

3. Преобладающая национальность и родовые группы по населенным пунктам.

4. Расстояние селений до административных центров, ближайшей ж.-д. станции или речной пристани, почтово-телеграфной конторы и базара;

5. Краткие сведения об источниках орошения.

6. Суммарные данные о посевной площади (с выделением основных сельско-хозяйственных культур) и скоте по отдельным селениям.

Все перечисленные сведения должны были войти в списки населенных мест, а составление последних предполагалось произвести экспедиционным путем—выездом специально обученных инструкторов на места, т. е. в центры кентов и шуро¹⁾ для опроса сельской администрации.

Одновременно с этим на участников обследования возлагались следующие обязанности:

а) составление схематических карт мелких административных единиц (кентов или амляков в Бухаре, шуро или аксакальств в Хорезме) с нанесением на карту всех населенных пунктов, связывающих их дорог и ирригационной сети;

¹⁾ Низовые административные единицы в Бухаре и Хорезме, соответствовавшие приблизительно туркестанским волостям. Кенты иногда делились на амляки и аминства, объединявшие несколько населенных пунктов (нечто вроде туркестанских сельских обществ); шуро—на аксакальства, объединявшие несколько мечетей (приходов).

б) подробное описание путей сообщения, которыми инструктора пользовались при переездах;

в) составление списков сельских базаров и промышленных предприятий;

г) характеристика важнейших базаров по специальной форме, выработанной ЦСУ Туркеспублики;

д) опись бывших ханских или эмирских земель с указанием способа или порядка их использования населением¹⁾;

е) составление списков домохозяев в городах и крупнейших селениях с отметками об их национальности, численном составе семьи и грамотности.

Все подготовительные работы—составление списков населенных мест, разработка собранного материала и его опубликование—были возложены на Комиссию по районированию. Общим руководителем всеми работами по Бухарской и Хорезмской республикам был назначен *И. П. Магидович*; районными руководителями: по западной Бухаре—*К. П. Васильев*, по восточной—*Н. Е. Васильев*, по Хорезму—*М. Н. Дивногорский*.

Работы на местах начались с 1-го сентября 1924 г.

При условии немедленного отпуска сумм, назначенных для экспедиции, весь намеченный план можно было выполнить в три месяца; но так как это условие не было соблюдено, то работу пришлось вести с самого начала с небольшим количеством сотрудников, и она затянулась до половины февраля 1925 года.

Со стороны Бухарского и Хорезмского правительства и Реввоенсовета Туркестанского фронта было оказано экспедиции полное содействие. Особенно ценна была помощь частей Красной Армии, так как передвижение сотрудников почти по всем районам было возможно только под охраной конных воинских отрядов.

В Хорезме одновременно с экспедицией Комиссии по районированию работала статистико-экономическая партия Средне-азиатского управления водного хозяйства. С нею было заключено соглашение относительно программы работ и распределены районы обследования. Партия Водхоза описала весь Хивинский район и части Ташауз-

¹⁾ Эта работа требовала специального и притом длительного расследования на местах и поэтому не могла быть выполнена.

ской и Ургенчской области, орошаемые магистральными арыками: Палван-ата, Шават (Шах-абад) и Газават; но ею совершенно не были затронуты городские местности, за исключением земледельческого населения городов, и кочевые районы. Не составлялись также описания базаров. В этой части материалы статистической партии Водхоза должны были быть дополнены работами экспедиции СЭС'а. Остальная программа обследования партии Водхоза была значительно шире, чем экспедиции СЭС'а. В одном районе (шуро Ханки) она провела сплошное подворное обследование сельского хозяйства; во всех других шуро были произведены подворные гнездовые описания отдельных аксакальств или мечетей.

В общем, партия Водхоза обследовала полностью 17 шуро и частично одно, а именно 7 аксакальств шуро Кят, орошаемых магистральным арыком Шават.

Отряды Комиссии по районированию обследовали 15 шуро и произвели сплошной подворный опрос в четырех крупнейших центрах Хорезма—городах Хиве и Новом Ургенче и селениях Ханки и Хазарасп. Кроме того, по инициативе инструктора Т. И. Абрамова в указанных пунктах были собраны сведения о занятиях жителей.

Одновременно с этим в Хиве были разысканы рассеянные по различным учреждениям и даже частным лицам очень ценные материалы ханской земельной переписи 1914—1916 г.г. Особенное значение имеют подробные карты, где нанесены отдельные владения с распределением посевной площади по культурам. Эти материалы были переданы Хорезмскому областному земельному отделу для землеустроительных работ.

К сожалению, удалось описать не весь Хорезм: отряды Комиссии по районированию не могли проникнуть в туркменские степи с кочевым населением, находившимся вне пределов досягаемости советской власти и подчинявшимся только своим родоначальникам, в том числе известному вождю хивинских туркмен—Джунаид-хану, который тогда еще не сложил оружия. Поэтому в стороне от обследования остались почти все туркменские племена Хорезма, кочующие в районе Порсу, Ильялы и Куния-ургенча и к западу от последнего—у Сарыкамышской впадины.

Как ни досаден этот пробел, он не помешал выполнению одной из основных задач экспедиции—проведению точной границы, отделяющей туркменский район от узбекской и кара-калпакской территории, без чего в Хорезме нельзя было бы провести национальное размежевание.

Сведения по части Хорезма, неописанной в 1924 г., взяты по предварительным итогам переписи 1925 г., предоставленным Комиссии по районированию статистико-экономическим отделом Средне-азиатского управления водного хозяйства.

В Бухаре районы обследования были распределены следующим образом.

Восточно-бухарский отряд должен был обследовать горные вилайеты¹⁾: Сары-асияский, Дюшамбинский, Кулябский и Гармский.

Три центральных вилайета—Байсунский, Ширабадский и Курган-тюбинский—достались, по соглашению с Управлением водного хозяйства, статистико-экономической партии под руководством В. А. Полозова, основной задачей которого было обследование бывших концессионных земель. Партия водного хозяйства должна была, согласно условия, целиком выполнить программу Комиссии по районированию.

На остальной территории Бухарской республики работал западно-бухарский отряд. Им должны были обследоваться: киргиз-казакская степь, граничащая на севере с Кызыл-кумским районом Аму-дарьинской области, на юго-западе—с Аму-дарьей; горный Нур-атинский вилайет; низовья Зеравшана с вилайетами Керминским и Старо-бухарским; долина Аму-дарьи с вилайетами Ленинским (б. Чарджуйским) и Керкинским; бассейн Кашкадарьи с вилайетами Гузарским, Бек-будинским (Каршинским) и Шахризьбским.

В наиболее тяжелых условиях работал восточно-бухарский отряд, сотрудники которого должны были собирать материалы в местностях, где действовали еще значительные шайки басмачей (повстанцев), или в малодоступных высокогорных районах (Каратегин, Дарваз). Тем не менее даже и этот отряд выполнил 95% задания.

^{*}) Административная единица в Бухаре, соответствовавшая по размерам и численности населения туркестанским уездам. Вилайеты делились на туманы (тумени), объединявшие несколько кентов.

Незатронутыми обследованием остались только два кента Явонского тумана Дюшамбинского вилайета, населенные непокорными узбеками-локайцами (Султан-абад и Дагана-киик), а на крайнем востоке, на границе с Памиром--кент Ванч, куда нельзя было проникнуть ввиду позднего времени года (перевалы были уже занесены снегом).

Более успешно прошла работа статистической партии Управления водного хозяйства. Сотрудники партии непосредственно об'ехали Байсунский и Ширабадский вилайеты. В Курган-тюбинский вилайет, где оперировали в то время отряды известного вождя басмачей Ибрагимбека, нельзя было проникнуть, но и о нем были собраны все необходимые сведения от представителей местных властей, временно находившихся в г. Термезе.

Западно-бухарский статистический отряд был направлен, прежде всего, в туркменский район (Ленинский и Керкинский вилайеты) и в первую очередь в спорный между узбеками и туркменами Фарабский туман, лежащий на правом берегу Аму-дарьи против Чарджуя.

Относительно Фараба во время национального размежевания циркулировали самые неопределенные слухи. Представители узбеков утверждали, что эта местность, издавна называвшаяся Хидыр-Али, населена одноименным узбекским племенем. Туркменские представители с таким же основанием утверждали, что племя Хидыр-Али не узбекское, а туркменское.

Спор разрешился в пользу туркмен, так как все аксакалы единогласно показали, что узбеков в тумане нет; имеются только туркмены племен Салор, Эрсари и Хидыр-Али; встречаются сеиды и шейхи (ших). Попытка непосредственного опроса самого населения не привела ни к каким результатам. Большинство домохозяев либо совершенно уклонилось от опроса, либо показало, что принадлежат к племени Хидыр-Али. На вопрос о национальности отвечали незнанием. Во всяком случае показания аксакалов не опровергались жителями.

Нельзя отрицать, что результаты опроса аксакалов Фарабского тумана продолжают вызывать некоторые сомнения, так как жители по типу, одежде, образу жизни и наречию отличаются от туркмен¹⁾; но, с другой стороны, совер-

¹⁾ На 1-й Всетуркменский Съезд Советов от Фарабского района были избраны 52 делегата, в том числе 7 туркмен и 45 узбеков. См. Бюллетень ЦСУ Туркменской ССР № 3 стр. 5.

шенно отчетливо выяснилось, что население вместе с аксакалами заинтересовано в том, чтобы не отделяться от Чарджуя—экономического центра района (а относительно последнего было уже определенно известно, что он отходит к Туркменской республике). Поэтому, показания фарабцев о национальности можно было рассматривать, как их волеизъявление о присоединении к Туркменистану, правда, носящее несколько необычный характер.

В Денауском тумане первый опрос аксакалов дал очень неправдоподобные результаты (хозяйств, напр., было показано в 4 раза меньше, чем в налоговых списках, составлявшихся незадолго до того). Пришлось произвести вторичное обследование, давшее совершенно другие, более правдоподобные цифры.

После обследования туркменских вилайетов все силы отряда были распределены между отдельными районами северной и центральной Бухары.

Согласно намеченного ранее плана обследоваться должны были сначала только оседлые части Старо-бухарского, Нур-атинского и Бек-будинского вилайетов.

Северо-западная часть Бухары, населенная кочевыми киргиз-казаками, обследовалась зимою с таким расчетом, чтобы застать население на зимних стойбищах («кстау»), так как в летнее и осеннее время оно рассеяно по степи, и собирать тогда статистические сведения очень трудно. Даже зимой это было очень тяжелой операцией, и она окончилась удачно только благодаря исключительной энергии сотрудника экспедиции Г. Н. Кузнецова, работавшего в этом районе.

Кочевники, рассеянные небольшими группами по так называемой Каршинской или Срединной степи («Урта-чуль»), совершенно не были учтены, так как даже местная администрация не знала точно, где находятся их стойбища. Численность их, повидимому, ничтожна, так как эта местность совершенно пустынна, и в ней мало колодцев с водой, пригодной для питья.

Во всех остальных районах западной Бухары обследование прошло удачно, без пропусков.

В результате работ экспедиции в Бухаре и Хорезме собраны следующие материалы:

1. Списки населенных мест по установленной программе.
2. Краткие маршрутные описания.
3. Списки сельских базаров с указанием предметов торговли, базарных дней и местностей, откуда съезжается население.
4. Базарные карточки с описанием важнейших базаров и сведения о ценах на основные продукты потребления.
5. Списки всех промышленных предприятий по данным аксакалов и финансовых органов.
6. Статистические карточки на промышленные ценовые предприятия, причем в западной и юго-западной части Бухары произведено подробное обследование ценовой промышленности специальным отрядом под руководством В. А. Шестернина.
7. Списки домохозяев во всех городах и некоторых крупных селениях. Кроме сведений, установленных программой, в четырех городских поселениях Хорезма в и г. Старой Бухаре были собраны и сведения о занятиях жителей.
8. Схематические карты мелких административных делений (кентов, а иногда и сельских обществ) с нанесением на них всех населенных пунктов, путей сообщения, источников орошения и важнейших арыков. Схемы эти дали возможность составить довольно точную и полную административную карту б. Бухарской и Хорезмской республик.
9. Планы некоторых городских поселений.
10. Материалы о питании сельского населения (только в восточной Бухаре).
11. Ирригационные списки (там, где они были составлены местными органами Водного хозяйства).
12. Итоги числа хозяйств, посевной площади и скота по налоговым спискам, составленным местными финансовыми органами.
13. Итоговые данные о числе домохозяев по спискам, составленным местными военными властями (окружными военными назирами и вакилями) в западной Бухаре.
14. Итоги экспедиционного обследования трех вилайетов (Старо-Бухарского, Гузарского и Гарм-

ского), где работала экспедиция Бухарского Экономического Совета 1924 г.

15. Копии докладов бухарских землемеров и агрономов, освещавших положение сельского хозяйства в западной Бухаре.

16. Материалы ханской земельной переписи 1914—1916 г.г. в Хиве с подробными картами и экспликациями.

Кроме того, при подготовительных работах частично разработаны ценные архивные материалы Штаба Туркфронта (военно-статистические описания Бухары, нигде еще неопубликованные) и маршрутные описания важнейших грунтовых путей сообщения.

Как указывалось выше, все сведения, включенные в списки населенных мест, собирались путем опроса аксакалов и аминов (сельской администрации) и представителей каждого отдельного населенного пункта, для чего они вызывались в определенные центры, обыкновенно центры кентов или шуро.

При таком методе полученные цифры, конечно, не могли отличаться большой точностью.

При отсутствии какого-либо делопроизводства в сельских местностях администрации, даже при искреннем желании дать правильный ответ, затруднялась точно определить ту или иную цифру, в особенности относящуюся к размерам посевной площади или количеству скота.

В докладе одного из районных руководителей описывается следующая картина опроса, типичная для Бухары: «Собрались мы на базаре в базарный день, расположились в чайхане. Здесь сгруппировались все старики и аксакалы «почетные члены кишлаков». Опрос происходил в присутствии большой толпы народа... На элементарные вопросы списка аксакалы затруднялись отвечать. Обычный их ответ: «бог знает, а мы не считали и никто не считал». И только после уговора предисполкома тумана, чтобы они говорили «тахминан» (приблизительно), они давали показания.

Можно себе представить, что это было за «тахминан». Каждое показание, каждую цифру, в особенности о посевах и скоте, приходилось вытягивать... Если кишлак маленький, то аксакал начинал по пальцам высчитывать,

сколько у него в кишлаке народного богатства, а если кишлак большой, то аксакал... только при помощи предисполкома тумана сообщал «тахминан» — примерную цифру.

У аксакалов абсолютно никаких записей не имеется (по их заявлению), а в исполкоме тумана оказался неполный список арыков и на клочке бумажки цифры общей площади по кишлакам, но без названия кишлаков. Можете себе представить, какую надо иметь голову, чтобы всю необходимую для администратора статистику о 33 кишлаках удержать в голове».

Для уточнения этого «тахминан» — приблизительных цифр — статистическим отрядам в Хиве и Бухаре было предписано собрать все без исключения контрольные материалы, имеющиеся на местах, как-то: ханские и эмирские данные, налоговые списки, ирригационные списки, о которых упоминалось выше. Произведена была общая предварительная работа по приведению в порядок и копировке архивных статистических материалов, собранных до войны штабом Туркестанского военного округа.

Кроме того, Реввоенсовет Туркфронта предписал частям и учреждениям фронта сообщать руководителям все необходимые географические и статистические сведения, а также данные о политическом и экономическом положении своего района, численности и составе населения, числе голов скота и т. д. Такое же распоряжение было отдано и штабом Бухарской Красной Армии. Данные военного ведомства во многих случаях представляли очень ценный ориентировочный и контрольный материал.

Были, конечно, со стороны населения и случаи сознательного обмана. Так, в некоторых селениях аксакалы показывали, в среднем, по 2 и даже $4\frac{1}{2}$ чел. на одно хозяйство. Только после длительных распросов, убеждений, а иногда и выборочного подворного обследования по списочной форме удавалось установить более точно численность населения.

Кроме того, невозможность объезда всех пунктов и отсутствие у местной администрации списков селений могли повести к пропускам отдельных населенных пунктов, особенно в тех местностях, где аксакалы недавно сменились или неохотно являлись на опрос.

Списки населенных мест сопоставлялись поэтому со всеми контрольными материалами; цифры, в случае необходимости, соответственно исправлялись, а данные о пропущенных селениях вставлялись по тем материалам, которые были собраны в том же 1924 г. другими экспедициями путем непосредственного объезда всех селений.

В городах и крупнейших селениях гражданское население было учтено полностью, так как там составлялся подробный список домохозяев путем их вызова в исполком или даже сплошного обхода владений.

Все перечисленные недостатки, конечно, неизбежны при административном опросе; но, как уже указывалось выше, в Бухаре и Хорезме в 1924 г. нельзя было иным способом собрать сведения, необходимые для подготовительных работ по экономическому районированию и для национального размежевания.

Неизбежная неточность данных окупалась тем обстоятельством, что они были приурочены к одному периоду—осени 1924 г. и охватывали всю территорию Бухары и оседлой части Хорезма. Абсолютные цифры, собранные экспедицией, конечно, можно оспаривать, хотя они и мало расходятся с наиболее достоверными литературными и архивными материалами. Относительные же цифры не внушают никакого сомнения.

Материалы, собранные экспедицией заполнили отчасти тот колоссальный пробел, который был раньше в познании Средне-азиатских республик, присоединившихся к Союзу ССР. На основе этих материалов были произведены следующие работы:

а) уточнены границы новых государственных образований в пределах б. Бухарской и Хорезмской республик;

б) исчислено с возможной дробностью (до отдельных кентов и шуро включительно) население Бухары и оседлой части Хорезма;

в) определен национальный состав населения обеих республик и приблизительная численность важнейших узбекских племен и туркменских родов в Бухаре и Хорезме;

г) составлена довольно точная (гораздо более точная, чем, например, по кочевым районам Туркеста-

на) карта мелкого административного деления, существовавшего до национального размежевания, и поволостная карта по делению к 1 сентября 1925 г.;

д) составлена точная этнографическая карта; собранные материалы достаточны для того, чтобы нанести на эту карту не только национальности, но и отдельные тюркские племена и крупные роды;

е) дана подробная характеристика мелких административных единиц обеих республик (волостей, кентов, шуро, районов) до и после национального размежевания;

ж) произведено торговое районирование с характеристикой отдельных базарных районов;

з) произведена разбивка территории Бухары и Хорезма на сельско-хозяйственные районы по признакам, положенным в основу при районировании Туркестана;

и) охарактеризована связь между мелкими и крупными административными центрами и их периферией;

к) описаны важнейшие грунтовые пути;

л) дана порайонная характеристика ценовой и мелкой промышленности Бухары и Хорезма.

В заключение необходимо отметить, что картографический материал, собранный экспедицией 1924 г., в некоторой своей части использован уже новыми республиканскими комиссиями по районированию для издания административных карт Туркменской ССР (в масштабе 80 верст в 1 дюйме) и Узбекской ССР (в масштабе 40 в. в 1 дюйме); что сведения об административном делении Бухары и Хорезма во время национального размежевания положены в основу нового административного деления, принятого Туркменским, Узбекским и Таджикским ревкомами для территории, отошедшей от обеих республик; что, наконец, статистические данные 1924 г. также отчасти использованы Госпланами и ЦСУ ТуркССР и УзССР.

И. Магидович.

Часть 1-я.

БУХАРА.

Глава I.

Краткий орографический очерк.

Бухара в ее старых политических границах занимает центральную часть Средне-азиатского «Междуречья» (около 180.000 кв. клм) и слагается из двух, почти равновеликих по площади районов резко отличающихся один от другого по своим физико-географическим особенностям. Западная часть Бухары, приблизительно от линии городов Хатырчи—Карши—Керки представляет совокупность равнинных пространств со средним гипсометрическим уровнем около 250 м., полого падающих на юго-запад; их можно рассматривать, как части обширного древнего плато, построенного из плотных материнских пород третичного возраста, сильно разрушенных процессами денудации и покрытых позднейшими отложениями, из которых наиболее распространенными являются пески, слагающиеся в те или иные формы. Восточная же часть Бухары от линии указанных выше пунктов до восточной границы носит типичный характер горной страны с первоклассными обледенелыми хребтами, весьма сложной тектоникой и средним гипсометрическим уровнем от 1.000 м. на юго-западе до 3.000—на северо-востоке.

Равнины западной части района представляют южные окраины пустыни Кызыл-кум, которая врезывается здесь глубокими заливами в область гор и создает у их подножья ряд безводных каменистых степей (чуль). Сплошность равнин западной Бухары нарушается нижним течением реки Зеравшана, который, идя с востока на юго-запад, разрезает их на две, более или менее обособленные, области. Обе эти области более приподняты на северо-востоке и полого падают на юго-запад, где замыкаются средним течением р. Аму-дарьи, с ее широкой частью возделанной поймой и густыми, трудно прохо-

димыми тугаями. Область к северо-западу от Бухарского оазиса, в разрезе по меридиану ст. Кую-мазар, представляет вытянутую к западу котловину с понижением в средней части до 170 м. (кол. Фазыл-бек) и пологими боками, приподнятыми на севере до 420 м. (кол. Аристанды), а на юге у колодца Ходжа-гумбаз до 274 м. над уровнем моря.

Вблизи Аму-дарьи абсолютные высоты местности понижаются и наименьших значений достигают в северо-западном углу территории, в урочище Сары-май-тугай (около 150 м.).

Почти вдоль самой границы этой области тянется разорванная цепь высот, составляющих северо-западное продолжение Нуратинских гор (Кара-тау) и заканчивающихся группой возвышенностей Букан или Ильдияр-тау. Все эти высоты рельефно выступают среди степи, представляя ряд куполообразных возвышенностей, построенных из древних пород в виде зелено-каменных порфиров и роговиков. К описываемой цепи принадлежат горы Курган-тене, горы около колодца Ушар, горы Дурт-куль, Казак-бель-тау (у подножия их колодцы Аяк-кудук), Ак-тау, группа гор Тамды, Алтын-тау, Кокпотас-тау, Букан и другие. Сюда же относится и Аристанбель-тау. Южнее этих гор тянется волнисто-глинистая степь, среди которой возвышаются горы Капка-таш, Сусыз-кара-тау и некоторые другие, повидимому, такого же геологического строения, как и горы Букан-тау. Южнее Сусыз-кара-тау мы встречаем еще ряд возвышенностей, являющихся продолжением Нуратинских Ак-тау.

Наиболее замечательны из последних — Тугас-тюбе и группа Кульджик-тау, известная обилием пресной воды. Последняя группа оканчивается на западе возвышенностями Дунгес-тау и Халата-тау, составляющими самую крайнюю западную возвышенную часть Кызыл-кумов. Пространство между указанными группами изрезано по всем направлениям отрогами этих гор, балками, солонцами и частью песками, особенно мощными на западе и в районе колодца Адам-крылган.

К югу от колодцев Агытпа тянутся голые пески, которые вблизи культурной полосы, орошаемой системой Зеравшана, переходят в обширные такыры и засоленные низины, чередующиеся с гривами галечника и

бугристых песков. В восточном углу района пустыня заканчивается Нуратинской долиной, длиною до 90 км., ограниченной на северо-востоке системой Нуратинского хребта, а на юго-западе—параллельной ей горной цепью Ак-тау. Долина заметно повышается по мере углубления в горы, и абсолютные высоты возрастают от 520 м. вблизи устья долины (г. Нур-ата) и до 856 м. на юго-восточном конце (кишл. Типалик). Дно долины покрыто суглинками и супесками, в северной части залегающими на галечниках. Наибольшей пестротой покрова, по Димо, отличается северная часть долины, прилегающая к Кызылкумам: «топкие иловато-глинистые осадки понижений чередуются с галечниковыми гривами и площадями наветренных песков; этот общий пестрый фон нарушается буграми с выступами коренных пород и каменистыми отложениями на их склонах».

Область к юго-востоку от Бухарского оазиса носит характер обширного плато, которое переходит у западных оконечностей Гиссарского хребта в холмистое плоскогорье, ограниченное на меридиане Келифа хребтом Кугитанг.

Тектонически это плато, повидимому, связано с поднятиями Алайской системы и представляет не что иное, как дальние под'емы системы, постепенно замирающие к западу и сильно расчлененные на отдельные группы размывающим действием Зеравшана и Кашка-дарья, которые создали здесь сеть древних русел и покрыли обширные участки района речными иловато-глинистыми отложениями. На границе плато с культурными землями расположены многочисленные мелководные соленые озера и мокрые солонцы, образовавшиеся в результате постоянного затопления пониженных мест водами, сброшенными после орошения.

Наибольших значений абсолютные высоты этого района достигают на северо-востоке, где они колеблются в пределах 390 (Сарай-сахобл)—480 м. над уровнем моря (к. Карнай); постепенно понижаясь в направлении на юго-запад, они достигают в средней части плато, где располагается Кашка-дарья с системой высохших русел, 363 (Ходжа-мубарек), 295 (Караул-базар), а на краю Зеравшанского оазиса 216 м. (к. Загракаш). Наименьшие высоты над уровнем моря наблюдаются в полосе песков

Сундукли, в которых проток Зеравшана—Тайкыр и озеро Денгиз-куль имеют отметку 205 м., а ст. Фараб, расположенная в западном углу района,—всего только 193 м.

Южным течением Кашка-дарьи, главное русло которой оканчивается у котловины в 19 клм. от Н. Бухары, район делится на две, довольно различных между собою части: западную с преобладающими в ней песчаными пространствами и восточную под названием Карнап-чуль с развитыми в ней галечниками, обширными такырами, солонцами и в части, примыкающей к Бухарскому оазису, покрытую песками Таштак-кум и Уч-кум.

К северу от Карнап-чуль между Зеравшанским оазисом и сильно рассеченным широким хребтом (Зерабулакские возвышенности) к югу от него различают еще степное пространство Малик-чуль, вытянутое с запада на восток почти на 65 клм., постепенно повышающееся к середине, бесплодное и бедное водой, как вообще вся рассматриваемая местность. Вследствие недостатка воды вообще, в особенности пресной, на всех главных дорогах района имеются искусственные водоемы, так наз. «сардоба», прикрытые сверху гигантскими куполами из жженого кирпича. Колодцы с пресной водой, особенно в центральных частях, очень редки; в подавляющем большинстве колодцы содержат солоноватую и даже горько-соленую воду, которую могут пить только бараны.

В районе Каршинской степи большим распространением пользуются такыры,—ровные, как развернутый лист бумаги, пространства с плотной, почти всегда покрытой солями, поверхностью.

Обширные пространства к юго-западу от долины Кашка-дарьи (Карши-дарьи) носят общее название пустыни Сундукли, большая часть которой покрыта песками. Центральная и южная части пустыни слагаются, по Димо, из огромных замкнутых котловин, покрытых грядами и барханными полями глубочайших песков, чередующихся с возвышенными участками, сохранившимися от разрушения древнего плато из коренных пород. По окраинам пустыни, к югу от города Кара-куля и в области протока Тайкыр, развиты слоистые речные отложения, в значительной степени занесенные песком. Русло Тайкыр, покрытое зарослями гребенщика, ясно обозна-

ченным, но сухим ложем доходит до обширного горько-соленого озера Денгиз, ограниченного с востока высокими обрывистыми берегами. Когда в Тайкыре бывает вода, то, по данным Военно-топографического отдела, озеро Денгиз наполняется и достигает в длину 37 и в ширину $5\frac{1}{2}$ км. При обыкновенном уровне озеро имеет длину около 19 км.

К югу от озера тянутся сухие солонцы, примыкающие к Бурдалыкским пескам.

Все степное пространство, за исключением песчаной полосы вдоль Аму-дарьи, шириною около 22 км., доступно для колесного движения, хотя последнее производится лишь по дорогам из Бек-буди (Карши) в Керки, Бухару и Кермине.

К востоку от меридиана г. Бек-буди степные пространства переходят в холмистое плоскогорье, постепенно принимающее все более выраженный горный характер.

Горная область к востоку от линии Хатырчи—Керки (так называемая горная или Восточная Бухара) представляет совокупность мощных горных хребтов, создающих из Восточной Бухары одну из величественных горных стран земного шара.

Только на юго-западе этой страны небольшие участки равнин, идя вверх по течению рек, врезаются острыми клиньями в горы, и только на этих узких полосках земли мог поселиться упорный земледелец—таджик и превратить их в культурный оазис.

Горы Восточной Бухары принадлежат к Памиро-Алайской системе и представляют ряд горных хребтов, протянувшихся в широтном направлении, с небольшим уклоном на северо-запад—к северу от широты Гиссарской долины и на юго-запад—к югу от последней.

Зарождаясь небольшими холмистыми увалами в пределах Кызыл-кумской пустыни, горные цепи быстро повышаются по мере простираания на восток, становятся снеговыми, трудно доступными и сохраняют такой характер до западных границ Памира, вблизи которого скучиваются и создают один из крайне диких и неисследованных углов Средней Азии. Склоны хребтов обыкновенно расчленены глубокими ущельями, имеющими иногда характер каньонов с отвесными стенами, в ко-

торых kloкочут быстрые, трудно проходимые реки. Северные склоны у большинства хребтов более длинны и пологи; они часто покрыты зарослями кустарников и древесной растительностью, особенно густой и пышной в тенистых, богато увлажненных ущельях. Южные склоны обычно много короче, пустынное и значительно круче; снеговая линия южных склонов лежит иногда на триста метров выше, чем на северном склоне; в связи с этим оледенение южных склонов развито несколько менее, чем на северных склонах, на которых многие из хребтов несут мощные долинные ледники, значительно превосходящие образования этого рода Альп и Кавказа.

Почти все значительные хребты Восточной Бухары испытали несомненный период древнего оледенения, правда, не сплошного, но значительно большего, чем современное; при этом, судя по сохранившимся следам древнего оледенения—моренам, террасам, ригелям и пр., можно говорить о двух периодах оледенения, хотя некоторые авторы (Huntington), и не без основания, доводят число этих периодов до пяти.

В строении горных хребтов Бухары принимают участие осадки различных возрастов, причем как осадочные, так равно изверженные породы отличаются значительным разнообразием, и первоначальное залегание их—сильными нарушениями.

Очень большое распространение в Бухаре имеют верхне-палеозойские отложения, состоящие обычно из красных и серых песчаников и серых известняков, чередующихся с черными раковистыми и фузулиновыми известняками; последними в Дарвазе, в верховьях реки Хингоу сложена целая горная цепь, так наз. Мазарские Альпы.

Из отложений того же возраста распространены также разнообразные сланцы, пестрые свиты которых достигают местами огромной мощности. Из более поздних отложений известны в Восточной Бухаре триасовые (Дарваз), в виде красноцветных, грубо зернистых железистых песчаников и юрские—в виде кварцевых песчаников и серых известняков с морской фауной (Байсун-тау). Меловые отложения представлены толщами красных глин с гипсуритами, мергелями, известняками, достигающими необычайного развития в восточной части хр. Петра I-го,

в котором складки этих отложений подняты на высоту почти в 6.000 м. (Klebelsberg).

Из третичных отложений замечательны мощные конгломераты, развитые на обширной площади в бассейне реки Ях-су, которые получили большую известность вследствие обнаружившейся их золотоносности. Благодаря малостойкости этих отложений процессы выветривания создают в них крайне оригинальный ландшафт, не повторяющийся ни в какой другой области. На каждом повороте ущелья перед зрителем появляются то грандиозные башни, то детали какой-то циклопической постройки, то развалины, венчающие дикие отвесные скалы и т. п. И, наконец, позднейшими отложениями Восточной Бухары являются речные наносы и пески, слагающие довольно обширные массивы в низовьях рек Сурхана (Патта-кум), Кафирнигана (к югу от селения Чуянчи) и Вахша (Кашка-кум).

Если не считать сравнительно небольших Нурагинских гор, являющихся западным продолжением Туркестанского хребта, то наиболее северной, окраинной горной цепью Бухары является так называемый Гиссарский хребет.

Разветвления этой горной цепи наполняют всю западную часть горной Бухары и достигают дальними цепями берегов Аму-дарьи, создавая, таким образом, из Гиссарского хребта один из становых хребтов горной области.

Гиссарский хребет главным гребнем тянется от перевала Матча к западу почти в строго широтном направлении и является водоразделом рек Зеравшанского бассейна и рек, стекающих к Пянджу. Вся восточная часть хребта до перевала Зах-об сильно скалиста и самый хребет имеет вид иззубренного гребня, покрытого снегами и пиками, особенно значительными в истоках рек Сорбо и Каязь, являющихся началом реки Кафирниган. В этой части хребта расположена и наиболее высокая точка хребта, достигающая 5.410 м. над уровнем моря. От перевала Пакшиф (3.740 мтр.) хребет изгибается к югу и образует горный узел Такали (4.537 м.), от которого начинается Зеравшанский хребет. По данным Военно-топографического отдела, от вершины Такали Гиссарский хребет идет сперва к югу и через 6 км. образует

перевал Кум-бель (3.858 м.), а дальше его, в 4 клм. отделяется круто на восток мощный скалистый хребет, не имеющий названия, с большими ледниками на обоих склонах.

В 13 клм. от начала этот хребет образует горный узел с вершиною в 4.310 м., от которой отходят три хребта с многими отрогами: 1) хребет Куги-бардавак с перевалом Каурга (4.203 м.), заканчивающийся у селения Гориф; 2) хребет, идущий на восток, с выдающейся вершиной Душаха (4.457 м.), сильно оледенелый и 3) хребет Зор-камар, идущий на юг с четырьмя ледниками на восточном склоне и, в свою очередь, отделяющий на восток скалистый сильно ветвящийся отрог.

Все эти хребты заполняют северную часть Каратегина. Главная цепь Гиссарского хребта, отделив Каратегинские поднятия, идет дальше на запад, образуя на участке перевалов Зах-об (3.210 м.) и Су-баши (3.980 м.) огромную петлю, обращенную к югу, в середине которой на северном склоне берет начало река Ягноб, а с южных склонов стекает река Ханака. В верховьях реки Тупаланг хребет разделяется на два: один из них — главный более высокий уклоняется круто на юго-запад и, в свою очередь, разветвляется на несколько второстепенных хребтов, достигающих своими отрогами Аму-дарьи, а на юго-западе теряющихся в песках; другой менее высокий хребет от верховий Тупаланг-дарьи идет на северо-запад и понижаясь теряется в пределах Каршинской степи. В строении хребта, по данным Клебелсберга, принимают участие триасовые и юрские отложения, которые налегают на древние кристаллические породы.

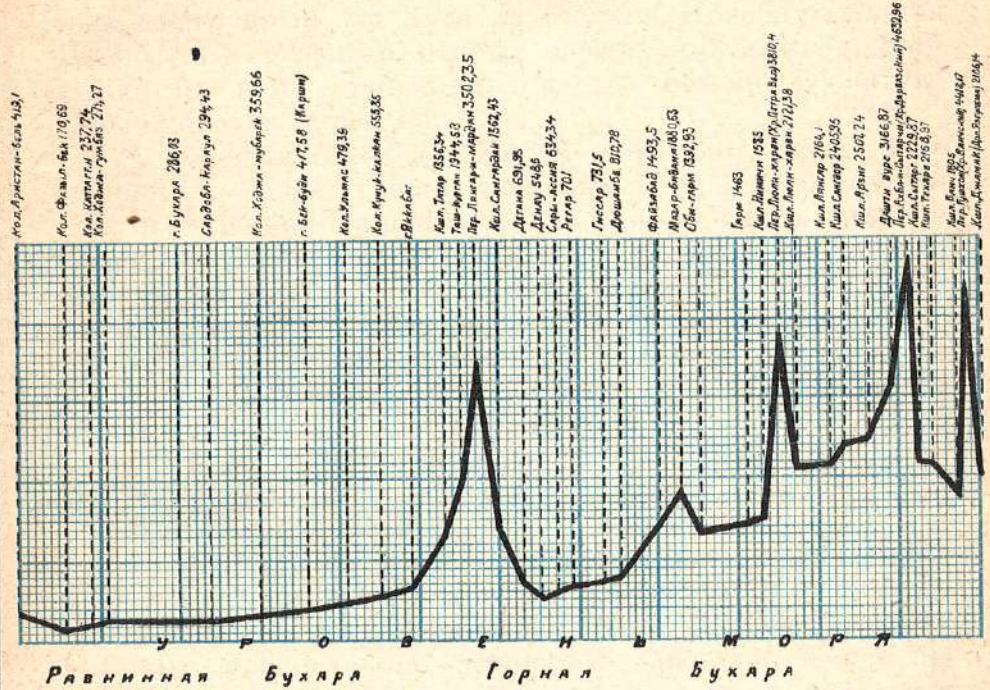
Большим развитием пользуются также толщи мергелей, верхне-меловых и нижнетретичных песчаников. В районе гор Хазрет-султан большой мощности достигают красные и серые доломиты и известняки, слагающие все крупные вершины хребта.

Карпинским указываются еще для Гиссарского хребта змеевик, эпидозит, роговики и брекчия, а из минералов — альмандины, гипс и кварцы.

На всем рассмотренном участке Гиссарский хребет представляет трудно-доступный снеговой барьер, проходимый только в определенных местах по крутым и

ПРОФИЛЬ ТЕРРИТОРИИ БУХАРСКОГО РАЙОНА от колодца Аристан-бель на западе, до долины р. Язгулем на востоке.

масштаб высот - в 1 мм. 100 метр.
масштаб горизонтальных расстояний - в 1 мм. 10 километр.



скалистым перевалам, которые, обычно, только часть года доступны для вьючного или пешего движения.

Из перевалов через хребет, кроме упомянутых, более известны:

1. Дубурса—трудный ледниковый перевал на пути из долины Матчи в ущелье Гориф.

2. Перевал Хак (3.552 м. над уровнем моря) вьючный, нетрудный, на пути из селения Новобад (долина Ягноба) в с. Руфигар, открыт почти круглый год; движение по нему приостанавливается обычно в начале зимы, пока не окреп еще снег.

3. Перевал Анзоб (3.325 м.) вьючный, летом безснежный перевал; тропа из долины реки Ягноб спускается к селению Намазга; местами приходится снимать вьюки, чтобы не зацепились за нависшие скалы, а конным на крутых под'емах и спусках спешиваться. Перевал открывается для пешего движения с июня месяца, для вьючного несколько позже, в зависимости от общего хода весны; закрывается для движения в начале октября.

4. Перевал Шутур-гардан (3.280 м.) вьючный, крутой со скалистым под'емом; соединяет сел. Такфан с долиной реки Май-хура.

5. Перевал Мура (3.720 мтр.)—один из важнейших перевалов Гиссарского хребта, лежит на древнем торговом пути из гор. Ура-тюбе в гор. Гиссар. Перевал вьючный, сравнительно нетрудный, двойной; между перевалами лежит снежное поле. Спуск крут и покрыт снегом. Движение по перевалу совершается в течение 3—4 летних месяцев.

Из пеших перевалов известны Лойля-куль, Хшир и Ханака.

Как было уже замечено, Гиссарский хребет в истоках реки Тупаланг меняет свое широтное направление и дает ряд длинных отрогов, из которых одни тянутся на северо-восток, а другие—более значительные идут на юго-запад и достигают берегов Аму-дарья.

Северо-западные отроги хребта под названием Шах-ризябских гор заполняют пространство между рекой Кашка-дарья и ее левым притоком Джинь-дарья. Высота этих гор не превосходит в среднем 2.800 м., благодаря чему они даже на отдельных высотах лишены в

летнее время снега и по своим очертаниям представляют сравнительно доступную область.

Из перевалов через Шахризьябские горы наиболее известны:

1. Мух-бель, представляющий удобный вьючный путь из сел. Шут в долине реки Ак-су — в долину реки Кара-су. Открыт 7—8 месяцев в году.

2. Пер. Шах-вас (около 2.200 м.), легкий, вьючный на пути из селения Муса-базар в сел. Фараб-пойон.

Юго-западная ветвь Гиссарского хребта слагается из ряда поднятий с многочисленными отрогами, носящими различные местные названия и слагающими обширное горное пространство между Каршинской степью и долиной реки Сурхана.

Наиболее значительными из этих поднятий являются: Яккабагский хребет, разделяющий истоки Тупаланг-дарьи от Танхаза и Яккабаг-дарьи, Гузарские горы и Байсун-тау, наполняющие пространство между средним течением реки Катта-уру и верховьями Ширабаг-дарьи и, наконец, горы Кугитанг, которые примыкают своими утесами к Аму-дарье у самого Келифа.

Яккабагский хребет тянется на юго-запад от вершины Хазрет-султан снеговым скалистым хребтом высотой около 3.700 м. над уровнем моря. Оба склона его очень круты и рассечены почти до самого гребня крайне узкими, трудно проходимыми ущельями.

Юго-западные склоны сравнительно голы и скалисты. На северо-западных склонах хребта развиты красноцветные глины, и местами имеются лесные заросли. Перевалы через хребет трудны и открываются на сравнительно короткое время. Вне перевалов Яккабагский хребет недоступен.

Из перевалов через хребет наиболее известным и доступным является Лянгар-и-мардан (то-же Чакчар — 3.500 м.) вполне удобный вьючный перевал на пути из Ташкуртана в ущелье р. Сангардак. Открыт почти в течение 8 месяцев.

Остальные известные перевалы, как Тамшун, Шахак и некоторые другие открываются только на 2—3 летних месяца, крайне тяжелы и пригодны почти исключительно для пешего движения.

Вьючное движение с большим трудом допускает Шахак, но лишь на привычных горных лошадях, так как крутизна склона местами доходит до 50° (Покровский).

Главный хребет Байсун-тау тянется от перевала Лянгар-и-Мардан с небольшим выгибом к юго-востоку, в том же приблизительно направлении, как и предыдущий хребет и заканчивается недалеко от ст. Ак-рабат. Высота его вначале довольно значительна, и хребет местами покрыт снегом, но затем быстро понижается и не превышает 1.300 м. (и даже меньше) над уровнем моря. Эта часть гор свободна от снега и местами лесиста (арча). В связи с этим меняется и доступность хребта. В северной части он трудно проходим, а в южной мы встречаем множество вьючных троп и даже по гребню хребта от селения Бель-байли (на реке Кичик-уру) до сел. Кинталя идет вполне хорошая вьючная тропа.

К западу отроги хребта сильно понижаются и дробятся на отдельные кряжи с той характерной особенностью, что южные их склоны гораздо круче северных.

Отроги эти скалисты, часто образуют огромные отвесные стены и в большинстве имеют унылый вид; обычно они оголены, или покрыты высокими потемневшими травами; только весной и поздно осенью они зеленеют и доставляют корм для скромных стад местного населения, ютящегося небольшими группами около родников в глубоких горных ущельях.

Счастливые исключения составляют в этом районе узкие долины речек Катта-уру и Кичик-уру, где искусственное орошение позволяет засеивать даже рис, дающий богатый урожай. Особенно замечательна в этом отношении верхняя часть долины реки Кичик-уру, известная под названием Баш-чар-бага, почти сплошь покрытая уроковыми и вишневыми садами. Высокое положение этой местности над уровнем моря, близость арчевых лесов, умеренный климат летом и другие благоприятные обстоятельства делают этот уголок прекрасным для обитания.

Хребет Кугитанг начинается близ перевала Хазрет-аксар и протягивается в том же юго-западном направлении почти на 60 км.

Восточные склоны хребта круты, в верхних частях обрывисты; западные склоны длиннее, положе. Оба скло-

на изрезаны глубокими ущельями с отвесными боками. Средняя высота хребта Кугитанг около 2.000 м.

Не взирая на то, что этот хребет сравнительно невысок, благодаря скалистости и устройству склонов он отличается почти полной недоступностью.

Из Каратегинских поднятий, кроме западного участка пограничного Алайского хребта, наиболее значительным является малоизвестный Каратегинский хребет, построенный кристаллическими породами.

Начинаясь от пограничного пика Шумкар, этот хребет со снеговым гребнем тянется на запад вдоль правого берега реки Сурхоб и несет вершины до 4.000 м. Хребет прорывается долинами правых притоков Сурхоба, как Оби-занку, Кобуд и Дидехи, по которым и пролегают лучшие пути через этот хребет.

Южный склон Гиссарского хребта в средней его части падает холмистыми уступами, покрытыми высокими травами и кустарниками, а в ущельях рек—густой древесной растительностью. В южных частях холмистых отрогов появляются уже полевые культуры; постепенно снижаясь эти отроги переходят в обширную, густо населенную Гиссарскую долину (от 700—1.000 м. над уровнем моря).

К югу от Гиссарской долины вновь поднимается своеобразная горная область, построенная из ряда отдельных невысоких хребтов, вытянутых, как и рассмотренный выше, в юго-западном направлении. Все эти горы, по мнению геолога Klebelsberg'a, являются уже западными отрогами хребта Петра I-го и отделяются от системы Гиссарского хребта сбросовой линией, которая идет по Сурхобу и продолжается затем на запад через селение Файзабад, г. г. Дюшамбе и Каратаг. Более значительными из этих хребтов являются: хребет Баба-таг, разделяющий долины Сурхана и Кафирнигана от широты города Гиссара до Аму-дарьи на протяжении почти 160 км., горы Ак-тау, Газималек, Карши-тау и Ранган-тау между долинами Кафирнигана и Вахша и, наконец, горы Терegli-тау, Джиланы между рекой Вахш и долиной реки Кызыл-су.

Перечисленные возвышенности сложены пестроцветными песчаниками и глинами, покрыты солонцеватыми почвами и крайне бедны водой. Западные склоны их более

пологи, но прорезаны глубокими оврагами, восточные—круты и малодоступны; отсутствие воды и обилие в почве солей делают из этой местности унылую область с редкими колодцами, содержащими соленоватую воду, и проходимую только по немногим поперечным путям.

Хребет Баба-таг представляет пустынное поднятие, расположенное, главным образом, вдоль реки Кафирнигана, над которым он поднимается в виде стены. Наибольшая высота хребта наблюдается в средней его части, между перевалами Чарага и Хазрет-баба, где достигает 1.500 м. Южнее перевала Хазрет-баба хребет разветвляется и принимает характер обширного волнистого плато.

Горы Ак-тау, Газималек и др. имеют приблизительно такую-же высоту, как хребет Баба-таг и общее протяжение около 200 клм.; они крайне пустынные, изредка их склоны покрыты фисташкой. Характерной чертой этих гор является такое же ассиметрическое строение, как и хребта Баба-таг с тою лишь разницей, что крутизна восточного склона здесь выражена еще резче, а у хребта Газималек этот склон имеет вблизи гребня характер совершенно отвесной стены, разбитой внизу дикими узкими трещинами.

Последняя группа возвышенностей начинается на севере на левом берегу Вахша, приблизительно на высоте города Бальджуана, хребтом Гули-зиндан. Этот последний имеет среднюю высоту около 1.800 м. и отличается большой мягкостью рельефа, позволяющего переходить его во многих местах пешком.

Из вьючных перевалов известен один перевал—Гули-зиндан (1.568 м.). Рекою Таир хребет Гули-зиндан разделяется на две ветви: западная из них переходит в возвышенности Биш-чилик и Терегли, а восточная—в горы Джиланы-тау. Западная группа возвышенностей имеет вид холмов, повышающихся к югу, но в общем низких (около 800 м.) с мягкими пологими очертаниями. В горах Терегли высоты поднимаются до 1.500 м., но горы сохраняют вполне доступный характер. Хребты этих возвышенностей покрыты редкими фисташковыми рощами и богарными полями. К реке Вахш названные горы падают террасами. Из перевалов известны Ляур (850 м.) и Чал; оба вьючные, но первый из них может

быть легко превращен в колесный. Горы Джиланы достигают также высоты 1.500 м. над уровнем моря и представляют легко проходимое поднятие с большим числом пешеходных троп. Вершины гор представляют в большинстве холмистое плато, засеянное различными хлебами.

Из вьючных перевалов известен Кок (920 м.) на пути из сел. Кара-камыш в Файзабад.

К северо-востоку от линии Файзабад—Бальджуан абсолютные высоты быстро возрастают, и все пространство между рекой Сурхобом и Язгулемом представляет область высоких гор с первоклассными снеговыми хребтами, тянущимися в северо-восточном направлении до условной границы с Памиром. Наиболее важными в орграфии этой области горными цепями являются хребет Петра I-го, Дарвазский и Ванчский, которые расчленяют район на ряд обособленных долин, лежащих на различных гипсометрических уровнях и заметно отличающихся одна от другой по своим типичным ландшафтам.

Хребет Петра I-го тянется по левому берегу реки Мук-су от группы Алтын-мазарских вершин до устья реки Хингоу в виде громадной обледенелой цепи с вершинами, достигающими 6.285 м. (Муз-джилга). К востоку от перевала Гардан-и-кафтар хребет представляет сплошную ледниковую область с громадными ледниками, как Федченко, Мушкетова, Гармо, Сагран и рядом других менее значительных, вытекающих почти из каждого ущелья. Последние обычно переполнены продуктами деятельности ледников, и ландшафт их носит ярко выраженный моренный характер. Перейдя реку Хингоу, хребет Петра I-го идет дальше по левому берегу р. Вахш и на высоте сел. Оби-гарм перебрасывается на правый берег, уходя на юго-запад многочисленными разветвлениями, о которых говорилось выше.

Хребет Петра I-го состоит из двух геологически различных частей: западной, сложенной из меловых и третичных отложений, и восточной, построенной из древних известняков и гранитов. В тектоническом отношении, по Klebelsberg'у, в строении хребта принимают участие три складчатых гряды, идущие в направлении с юго-запада на северо-восток; интересно при этом отметить, что южная из этих гряд, слагаемая древними па-

леозойскими известняками и массивными породами, на-
двинута на более молодые осадки.

Южный склон хребта представляется каменистым, изрезанным целым рядом глубоких ущелий, идущих почти до самого гребня (боковые отроги склона развиты); северный склон гораздо более снежный, чем южный, в начале очень крутой, падает дальше к долине Сурхоба уступами с округленными склонами. Нижние из них покрыты кустарниками и местами древесной растительностью.

В отношении проходимости хребет Петра I-го представляет непреодолимую преграду в пределах восточной части. Только в средней и южной части, где гребень хребта сильно понижается, имеется несколько перевалов, открытых в течение 3—4 летних месяцев.

Из перевалов более известны:

1. Сагран (4.480 м.)—трудный пеший перевал на пути из долины реки Мук-су в долину реки Хингоу, открытый в течение 1—2 летних месяцев в году.

2. Пер. Гардан-и-кафтар (3.882 м.)—весьма посещаемый выючный перевал, на пути из долины Сурхоба в долину Хингоу. На вершине его залегает довольно большой снежник. Открывается перевал с небольшими колебаниями во времени на три летних месяца.

3. Люли-харви (3.820 м.) соединяет те же долины; перевал выючный, с крутым и длинным снежником на южном склоне.

4. Камчирак (2.910 м.)—доступный перевал для пешего движения в течение круглого года, а для выючного в течение 6 месяцев. Наиболее трудную часть пути представляет спуск перед сел. Тальхах, где тропа идет по весьма узкому гребню.

5. Яфуч (2.525 м.) допускает легкое выючное движение в течение круглого года и является единственным перевалом, по которому совершается зимой грузовое движение между Каратегином и Дарвазом.

К югу от ущелья реки Хингоу и параллельно хребту Петра I-го расположен Дарвазский хребет, такой-же высокий и так-же мало изученный, как и предыдущий. Сильно обледенелый гребень хребта достигает не менее 5.500 м. высоты над уровнем моря; почти каждое ущелье

хребта несет ледники, иногда громадных размеров, как Сытарг, Арнават, Висхарви и др.

Склоны хребта изрезаны глубокими и дикими ущельями, иногда весьма трудно проходимыми.

Западнее перевала Висхарви, хребет, сохраняя значительную высоту, утрачивает свой дикий характер и обладает довольно спокойным, холмистым рельефом с развитым на нем растительным покровом.

Эти пологие очертания гор, по мнению Эдельштейна, обусловлены работою древнего моря, которое некогда покрывало этот участок Дарваза.

В отличие от хребта Петра I-го Дарвазский хребет отбрасывает мощные отроги, из которых некоторые по высоте являются как-бы самостоятельными цепями. Из последних большого внимания заслуживает отрог между реками Бохуд и Оби-мазар, так называемые Мазарские Альпы, сложенные фузулиновыми известняками и отличающиеся, по данным Липского, грандиозным оледенением, создающим из них типичную ледниковую область. В строении северо-западной окраины Дарвазского хребта принимает, по Эдельштейну, существенное участие толща осадков каменноугольного возраста сложного состава и представленная внизу серыми известняками. В верховьях реки Хингоу большим распространением пользуется метаморфическая свита из диоритов, змеевиков и сланцев.

В строении западной части хребта, к северо-западу от реки Оби-Равноу принимают участие более молодые осадки из красных песчаников и известняков (Краффт) нижне-триасового возраста и древне-третичные отложения в виде громадных толщ конгломератов, поднятых горообразовательными процессами в хребтах Хазрети-ша и Кугитек на высоту до 3.700 м. над у. м. На широте перевала Равноу главный хребет разветвляется: одна ветвь идет на юг, к реке Пяндж, составляя водораздел между нею и Оби-ниоу, другая под названием Хазрети-ша тянется на юго-запад, заполняя пространство между р. р. Ях-су и Оби-ниоу.

Хребет Хазрети-ша к югу от параллели города Куляба переходит в дикое широкое нагорье—Тиряй, спускающееся к Западу террасами Дашти-тиряй и Кичик-

тирай. По правому берегу реки Ях-су, параллельно Хазрети-ша, тянется еще один его отрог, под названием Куги-тек в виде островершинной, недоступной для движения цепи.

Перевалов через Дарвазский хребет сравнительно немного, пути через них трудны и пролегают в большинстве ледниками. Более известными из них являются в восточной части хребта: 1) перевал Акбай-сытарги (4.642 м.) на вьючном пути из Дарваза в Рушан. Тропа пролегает по леднику на северном склоне и представляет все трудности, связанные с движением по ледникам, где приходится проходить глубокие, опасные трещины, громадные скопления моренного материала, ледниковые реки и т. п.; 2) Висхарви (4.036 м.)—трудный вьючный перевал на пути из Вахии в Кала-и-хумб; открыт обычно не более 2-х месяцев в году.

В западной части хребта известны перевалы: 3) Хобурабат (3.400 м.) на пути из Кала-и-хумба в долину Хингоу; 4) Полизак (2.700 м.) на пути из долины Ях-су в долину Хингоу; 5) Хасанг, открытый почти круглый год; 6) Сары-об (3.400 м.); 7) Вальваляк, допускающий трудное вьючное движение в течение 2—3 летних месяцев, и некоторые другие.

На юго-восток от Дарвазского хребта, параллельно ему, между реками Ванч и Язгулем, тянется с северо-востока на юго-запад последняя горная цепь рассматриваемого района, так называемый Ванчский хребет. Общее протяжение хребта несколько больше 100 км., при ширине в средней части не свыше 15 км. Высота гребня Ванчского хребта достигает в среднем 4.400—4.500 м., причем он сохраняет эту высоту почти на всем протяжении от границы Памира до левого берега р. Пяндж, в который обрывается грандиозными скалистыми утесами. Благодаря такому строению, при наблюдении из долины р. Ванч, хребет имеет вид громадной и узкой снежной стены с ровным обледенелым гребнем, почти совершенно лишенным выдающихся вершин. Сложен Ванчский хребет в северо-восточной части метаморфическими сланцами, гнейсами и гранитами, а в части, прилегающей к Пянджу, отмечены Наливкиным верхне-палеозойские отложения, темные известняки, красные песчаники и

глинистые темноватые сланцы. Благодаря крутизне склонов и высоте гребня над уровнем моря Ванчский хребет является трудно одолимой преградой на путях из Дарваза в Рушан. Известен только один весьма трудный вьючный перевал Гушхон (4.438 м.), открытый 2—3 летних месяца, остальные, как Акбай-лянгар и Акбай-гудживаси малоизвестны и доступны для пешего движения только привычному местному населению.

Проф. *Н. Корженевский.*

Глава II.

Гидрография и ирригация.

Бывшая Бухарская республика расположена, главным образом, на правом берегу р. Аму-дарьи и в отношении рельефа может быть разделена на две части: гористую и равнинную. Западная часть, лежащая к западу от линии Керки—Карши—Нур-ата, представляет степные, песчаные пространства. Восточная часть, наоборот, возвышенная образует обширную горную страну. Хребты и возвышенности принадлежат исключительно Памиро-Алайской системе горного Туркестана.

1. Река Зеравшан. Главным источником воды для орошения, а вместе с тем и жизни равнинной части является р. Зеравшан.

Река Зеравшан берет начало из Зеравшанского ледника, имеет в начале название р. Матча и в виде значительного и быстрого потока течет на запад в узком и глубоком ущелье между Туркестанским хребтом с северной стороны и Гиссарским и Зеравшанским на юге, принимая притоки с левой стороны—Фан-дарью, Кштут-дарью и Магиан-дарью. Пробившись через горы и выйдя в долину, Зеравшан выше Самарканда делится на два рукава: северный, Ак-дарья, длиной 112 км. и южный, Кара-дарья, длиной 107 км., между которыми лежит значительный остров Мианкаль. Эти два рукава около гор. Хатырчи одним руслом входят в западную часть бывшей Бухарской республики. Здесь они разветвляются на мелкие протоки, то впадающие, то снова выходящие из Зеравшана.

Начиная от плотины Дуаба, где выведен на левую сторону большой арык Шахруд, Зеравшан носит название Кара-куль-дарья.

Длина всего Зеравшана 640 км., а от слияния Кара и Ак-дарьи, считая от гор. Хатырчи до г. Кара-куль—

230 клм. Первоначальное направление с.-з. до Кермине (53 клм.) с уклоном 0,0024, далее направление западнее до кишлака Шафтали с уклоном 0,002 и до города Каракуль направление юго-зап. (129 клм.) с уклоном 0,00093. Ширина реки от 15 до 150 метров. На всем протяжении в этой части Зеравшан имеет характер степной реки. Далее часть воды Зеравшана разбирается сетью арыков, а часть теряется среди песков, окружающих Каракульский оазис. Расход Зеравшана характеризуется:

по Дупулинской станции	средний расход	. 159.20	куб. м. в сек.
по Дуабинской 31/VII 1924 г.	. 99.46	»	»
по Каракульской 6/VII 1924 г.	. 30.08	»	»

В пределах б. Бухарской республики имеются 24 главных оросительных канала*), перечисленные в табл. 1 и указанные на черт. № 1.

Табл. 1. Главные оросительные каналы бухарской части Зеравшана.

Узел	№ по пор.	Название канала	Длина в километрах	Узел	№ по пор.	Название канала	Длина в километрах
Ак-Кара-дарьинский	1	Шах-абд . . .	16	Абб-муслимский.	3	Ат-зават . . .	12
	2	Тас	32		4	Вчаизи . . .	16
	3	Шават	29		5	Шафьркам . .	40
	4	Караман . . .	24		6	Султан-рават .	25
	5	Туркестан . .	16		7	Пирмаст . . .	30
Кермининский	1	Калкан-ата . .	26	Вабкент-Шах-рудский . . .	8	Калкан-руд . .	25
	2	Балимех . . .	48		9	Мазаркент . .	15
	3	Ханын	20		1	Вабкент	46
	4	Касаба	35		2	Ромитая	25
	5	Сарай	—		3	Шахруд	36
Абб-муслимский.	1	Ак-сай	20	4	Газнабад-баля .	16	
	2	Шах-рабат . .	10	5	Кампфор	18	

Кроме этого, в районе имеются озера, которые при маловодии высыхают и покрываются травой. В большую же воду они все заливаются. Исключение представляют

*) Не считая канала Наркай, большая часть которого орошает соседний Катта-курганский уезд Самаркандской области, где он и начинается.

два горько-соленые озера Карри-кан и Акча-кан, лежащие к востоку от железно-дорожной станции Ходжа-давет; первое имеет целебные свойства, а из второго добывают соль серо-грязного цвета и плохого качества. Недостаток речной воды для питья возмещается здесь большим количеством колодцев, глубина которых в среднем 6—14 м., иногда с весьма недоброкачественной водой.

Встречаются также особые водохранилища (сордаба), представляющие огромные куполообразные здания, внутри которых в выложенных кирпичем ямах скопляется дождевая вода; они встречаются особенно часто к югу от Бухары в Каршинской степи. В восточной части Бухары колодцев совсем нет.

Кроме надземных вод реки Зеравшана имеется еще подземный ток воды, размеры которого и источник питания изучается в настоящее время. Есть основания предполагать, что этот подземный ток образуется от фильтрации вод самого Зеравшана, горных речек, а также от обратного их стока с орошенных площадей. Во всяком случае этот ток, достигающий в отдельные моменты до 60 куб. м. в сек., играет большое значение для водопользования Бухарской части Зеравшана.

Весь годовой режим р. Зеравшана совершенно не соответствует потребностям полива в весенние месяцы, когда обычно поливаются только рисовые посевы, так как рисоводы находятся в верховьях систем и имеют возможность беспрепятственно захватывать воды, а в отношении других культур население стремится приспособиться к режиму реки, сокращая число поливов до минимума и производя их с некоторым опозданием, что уменьшает урожайность на 25 проц.

Это обстоятельство оказывает серьезное влияние на неустойчивость состава культур района, так как кроме риса до посева население не всегда знает, для какой культуры оно готовит поле, и это обычно определяется в зависимости от реальной возможности произвести полив наличной водой до паводка.

Распределение воды между Самаркандской и Бухарской частью Зеравшана производилось специальной паритетной комиссией, учитывавшей все условия существующего хозяйства.

Обычно полив производится особыми пропусками воды в установленные сроки в бухарскую часть, а в пределах ее осуществляется очередное водопользование. Такой пропуск воды сопровождается закрытием всех или части голов в Самаркандском районе, а после пропуска воды для полива верхних земель производится восстановление этих разрушенных голов. Так как такое явление происходит несколько раз в лето, то населению приходится производить большую работу из-за непригодности системы к условиям хозяйства.

В царское время на Бухару, согласно договора, приходилось $\frac{1}{3}$ всей Зеравшанской воды; при Советской власти существовало также особое положение, которое обычно не выполнялось и, хотя фактически Бухара получает около половины всей воды и могла бы быть ею обеспечена, однако поступление ее происходит обычно и по времени, и по количеству крайне неравномерно, что не дает возможности рационально ее использовать для нужд орошения.

Наоборот, большое число магистральных каналов, берущих воду из Зеравшана и не снабженных регулирующими забор воды сооружениями, а имеющих туземные головы, постоянно разрушаемые самой водой или руками человека; отсутствие распределительных сооружений на остальной части сети приводит к тому, что целые районы Бухарской части Зеравшана, благодаря чрезмерному обилию воды, являются заболоченными, в результате чего можно встретить целые кишлаки, вымершие от малярии.

Отсутствие сбросной и водосборной сети еще усиливает это явление. Многие из каналов имеют слишком малый уклон и при большом количестве наносов в воде Зеравшана заиляются. Ежегодная очистка их требует большого количества рабочей силы, а около каналов образуются такие большие отвалы земли, что приходится их перекладывать несколько раз в сторону, чтобы иметь возможность вновь выкидывать наносы из каналов.

Самое распределение воды между отдельными магистральными каналами производится неравномерно и случайно, так как вся ирригационная система еще совершенно не изучена, также неизвестны потребности сельского хозяйства.

От недостатка воды страдают особенно низовья системы, при чем в Кара-кульском районе этот недостаток усиливается еще от того, что река, благодаря песчанному грунту, понижает свое русло и вместо самотечного орошения приходится прибегать к первобытному водоподъемному сооружению—чигирю, крайне невыгодному с экономической точки зрения.

При небольшом уменьшении воды в Зеравшане она не попадает в головы каналов и бесполезно уходит вниз, питая озера и болота в нижней части района в сыпучих песках.

Неравномерность получения воды населением приводит часто к тому, что оно пользуется каждым случаем полить свои поля; бывают такие явления, что хлопчатник в голове канала поливается в течение месяца три или четыре раза, вызывая заболачивание почвы и уменьшение урожайности, а низовья систем гибнут от безводья.

Все это ясно диктует необходимость:

а) урегулирования стока бассейна реки путем устройства ряда водохранилищ, что даст возможность установить постоянный тип сельского хозяйства, обеспеченный необходимым количеством воды;

б) устройства регулирующих забор воды и распределительных сооружений, гарантирующих правильное распределение воды между водопользователями;

в) устройства сбросной и водосборной сети, которая урегулирует режим грунтовых вод;

г) придания каналам нормальных уклонов для уменьшения их заиления.

2. Река Кашка-дарья. Между западными оконечностями хребтов Зеравшанского и Гиссарского лежит система р. Кашка-дарьи, которая когда-то была притоком р. Амударьи.

Кашка-дарья, тип снеговой реки, составляется из нескольких горных речек и берет начало в Гиссарском хребте между перевалами Кунгус-хан и Акби-зеркал (по 10-тиверстной карте); она имеет направление западное и выходит на долину уже довольно значительной рекой, общей длиной в 250 в. км. с уклоном от верховья до сел.

Хазрет-Байшир (69 клм.) 0,0024; до селения Катаган (32 клм.) 0,0014 и до конца реки (123 клм.) 0,00094. Далее к западу река постепенно мелеет и теряется в степи. Ниже г. Карши Кашка-дарья разветвляется на несколько рукавов, среди которых необходимо отметить, как наиболее значительные: Майманак и Камаша-дарью, также теряющихся в степи. Из обеих выведено 32 магистральных канала по 16 из каждого.

Табл. 2. Реки бассейна Кашка-дарья.

Название реки	Притоком какой реки является	Длина в клм.	Уклон	Средн. год. расход в куб. метрах.	Число магистральных каналов
Кашка-дарья	—	250	0.002	35	66
Длинны-дарья	Кашка-дарья	50	0.005	5	27
Ак-су *) . . .	»	85	0.005	25	20
Карасу . . .	Ак-су	С	ведений	нет	—
Тангаз . . .	Кашка-дарья.	65	0.005	5	16
Якабаг-дарья	Разбивается на орошение, не доходя Кашка-дарья	С	ведений	нет	20
Тивна-булак . . .	Якабаг-дарья	С	ведений	нет	7
Гузар-дарья . . .	Кашка-дарья	70	0.044	10	16
Катта-уру . . .	Гузар-дарья	90	0.0085—0.035	—	—
Кичи-уру . . .	»	100	0.038—0.07	—	—

Реки бассейна Кашка-дарья имеют до 244 оросительных каналов, максимальная длина которых достигает 25 клм., а обычно от 4—8 клм. Схема работы важнейших каналов видна из черт. № 2.

Бассейн р. Кашка-дарья может быть разделен на две части: верхняя (Шахриязбская) вполне обеспеченная водой и нижняя (Каршинская)—страдающая от недостатка в ней.

В первой наблюдается заболачивание от излишка воды, а во второй—постоянные посушки.

*) В 7 клм. ниже устья Кара-су от Ак-су отделяется влево рукав—Чаршамбе-дарья, а в 11 клм. от того же устья—рукав Мумин-абад-дарья. Из Чаршамбе выведены 22 магистральных канала, из Мумин-абада—17.

Ирригационная система обладает теми же дефектами, что и Зеравшанская: многоголовие каналов, малые уклоны их, отсутствие регулирующих забор воды и распределительных сооружений и т. д.

Примитивность ее в техническом отношении вызывает ежегодные разрушения головных устройств, что при многоголовии систем вызывает большую затрату сил и средств населения. Отсутствие сбросов создало заболачивание целых районов и малярийные заболевания в населении.

Путем урегулирования и нормирования водопользования в Шахризьябском районе и устройства водохранилищ, собирающих зимнюю и весеннюю воду, можно было бы значительно улучшить водное хозяйство средней и нижней части Кашка-дарьинского района.

3. Река Аму-дарья Исток р. Аму-дарьи, находящийся на 7.052 м. над уровнем Каспийского моря в леднике на северном склоне восточных отрогов Гиндукуша, носит сначала название Вахджир, а в нижнем течении—Вахан-дарья.

От места соединения Вахан-дарьи и Памира река получает название Пяндж, т. е. пять рек.

Река Памир вытекает из озера Зор-куль (Виктория).

После слияния Пянджа и Вахша река получает название Аму-дарья.

Пяндж принимает в себя в пределах Бухары следующие наиболее крупные притоки (справа): Язгулем, Ванч, Оби-ниоу, Кизил-су. Эти притоки берут начало на мощных горных хребтах Памира и Алая.

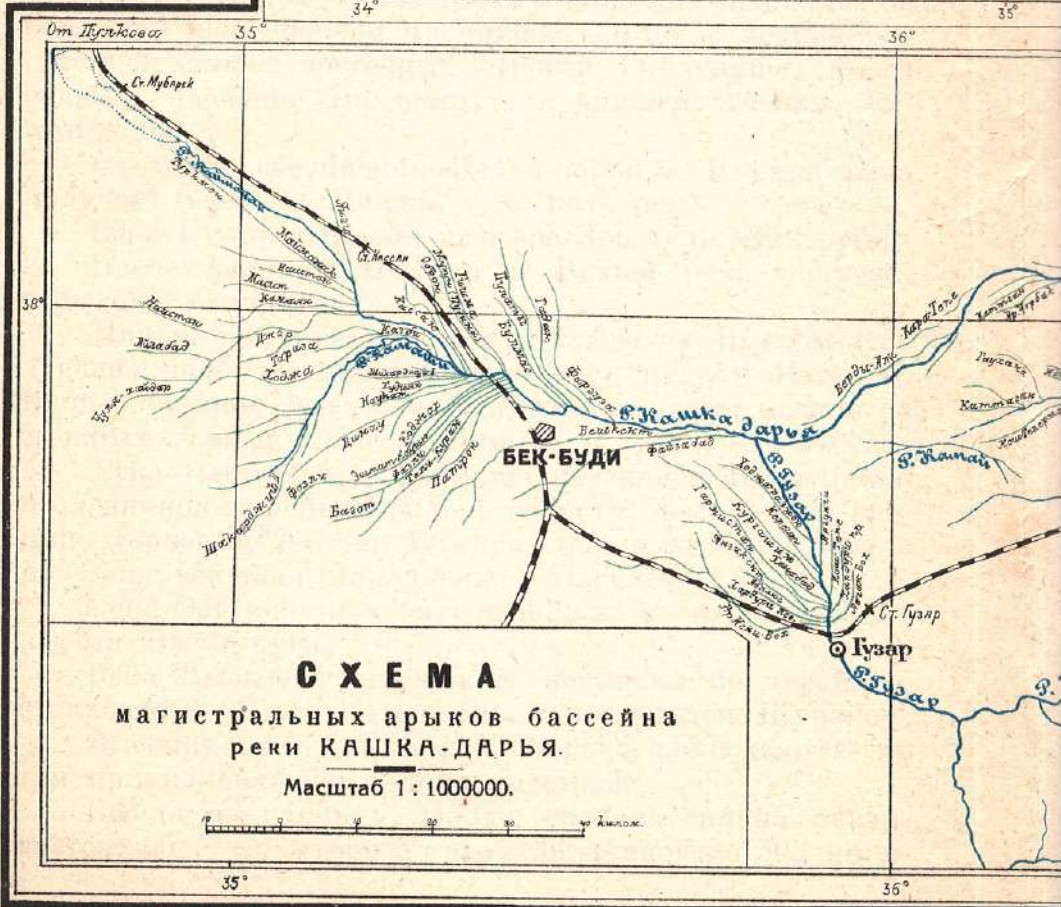
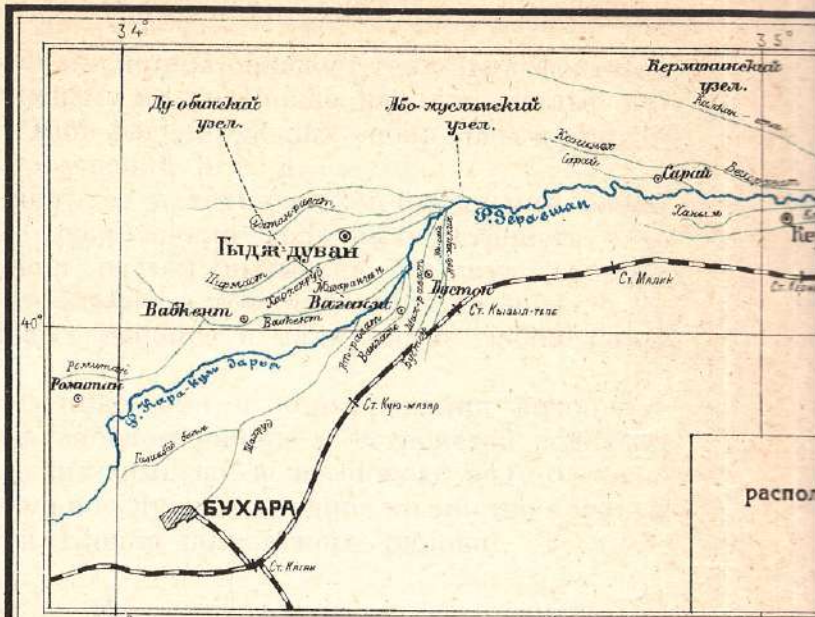
Река Язгулем вытекает под названием Кошаль-аяк из ледников западного склона области, лежащей на границе Дарваза и Сев.-Зап. Памира. Оттуда же берет начало р. Ванч, текущая параллельно Язгулему.

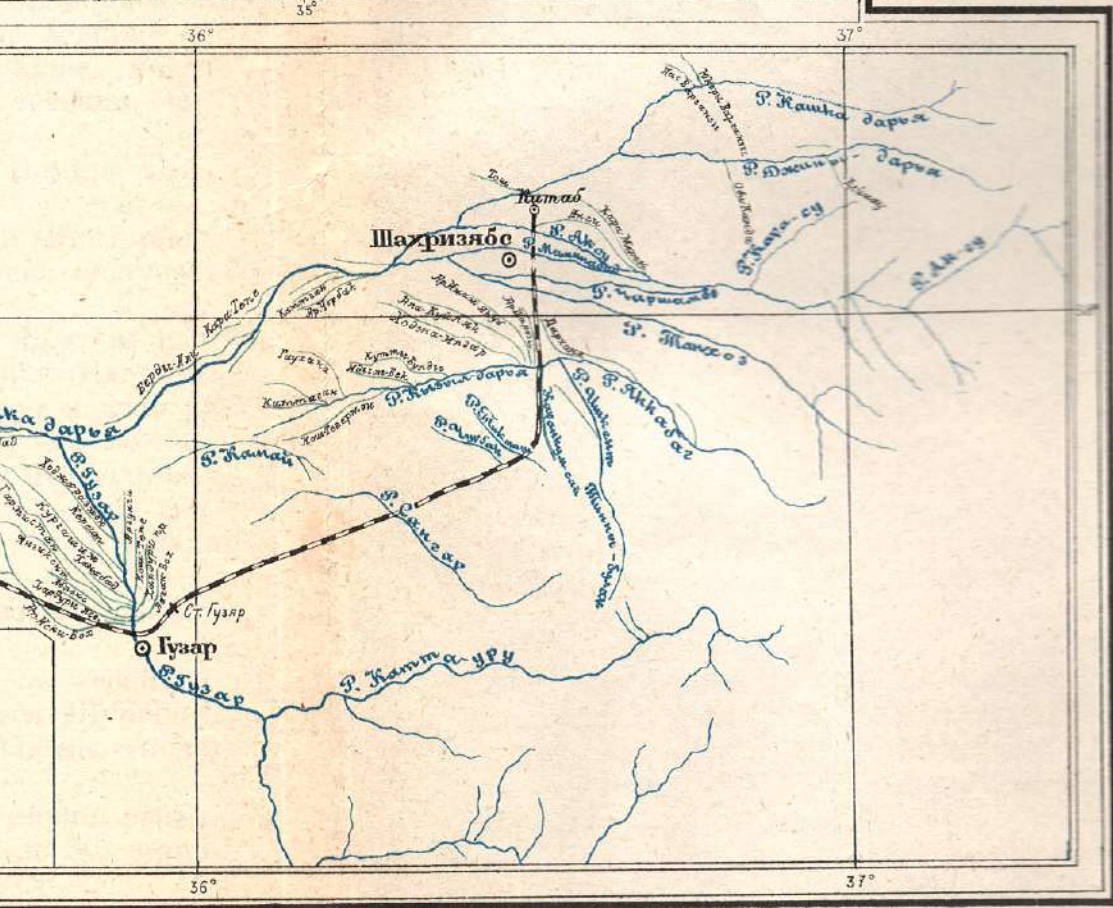
Река Оби-ниоу получает начало на восточном склоне хребта Васми-куги.

Река Кызыл-су или, как ее называют по левой составляющей—Ях-су, в верховьях называется Шураком.

Высокие воды в притоках Пянджа наблюдаются летом при наибольшем таянии ледников.

Выйдя на равнину, Пяндж сначала сильно разливается, образуя остров Урта-тугай, длиною до 50, шири-





ною до 15 клм.; далее он опять сужается и несколько выше впадения Вахша выходит в широкую долину 20 клм. шириной и 50 клм. длиной.

Горный участок Пянджа от истока до выхода на равнину имеет протяжение около 740 клм. и около 4.500 метров падения, что составляет в среднем на 1 клм. 6,08 м.

Река имеет бурное течение, изобилует порогами и мелями, долина ее очень узка, образуя иногда отвесные стены; сначала, до Ишкашима она течет на юго-запад, круто поворачивает в меридианальном направлении до Кала-и-Вамара, далее течет на северо-запад до Кала-и-Хумба и на юго-запад до впадения Вахша.

Река Вахш начинается под названием Кызыл-су около перевала Тау-мурун в восточном конце Алайской долины, изменяет свое название на Сурхоб и после слияния с Хингоу течет под названием Вахша.

Река Аму-дарья принимает справа—Кафирниган и Сурхан и ниже до Аральского моря притоков не имеет.

Река Кафирниган стекает с южного склона Гиссарского хребта и начинается от селения Раумит, образуясь от слияния р.р. Сардай-миона, Сорбог и Капязь.

Река Сурхан образуется от слияния рек Каратаг-дарья и Тупаланг-дарья.

В бассейне перечисленных рек воды их используются для орошения всюду, где населению только по силам вывести из горной реки с узкой долиной воду при помощи каналов. Площади орошения иногда крайне миниатюрны.

Наибольшее значение для сельского хозяйства имеет Гиссарская долина с реками Каратаг-дарья, Ханака, Дюшамбе-дарья, Курган-тюбинская равнина и Кулябская долина.

Река Дюшамбе-дарья имеет с левой стороны каналы: 1) Дюшамбе дл. 12 клм., 2) Шах-мансур, 3) Кара-мишкар с двумя ответвлениями. Справа имеется канал Камарнаюк и из правого притока р. Люч-об—канал Джой-бадон.

Головные участки каналов, берущие воду из р. Сурхана, имеют крутые берега и проходят в галечном грунте, а в дальнейшей своей части каналы идут в лессе.

Скорости в каналах размывающие; техническое их оборудование примитивное, и они часто размываются паводками р. Сурхана и силевыми горными потоками.

Вода проходит по каналам в прямой зависимости от горизонтов Сурхана, поэтому в паводки она идет полным сечением канала; при понижении горизонта в реке расходы каналов уменьшаются, вызывая посушки культур. Водопользование применяется обычно непрерывным током и в редких случаях при недостатке воды — очередное.

С рисовых полей вода сбрасывается обратно в Сурхан.

Во всем районе наблюдается под'ем грунтовых вод и заболачивание. Термезская инженерная система, берущая начало из р. Сурхана, дает возможность регулировать полив земель. Однако она требует значительного ремонта и построена в свое время с крупными техническими ошибками. Водопользование в ней, благодаря наличию регулирующих сооружений, применяется очередное.

Перечень магистральных каналов приведен в табл. 3.

Севернее р. Сурхана расположена р. Ширабад-дарья, которая берет начало в Байсунских горах и образуется от слияния р. Турган-дарьи и Шур-об. Длина ее 65 км., уклон 0,0044; она имеет два правых притока: Аяйлак-сай длиной 37 км. и Алямли-сай длиной 27 км.

У города Ширабада вся вода этой реки разбирается без остатка на орошение. (Ирригационная сеть приведена в табл. 4).

Недостаток воды заставляет использовать для орошения земель Ширабадского района воду из нижней части реки Сурхана, для чего и предполагается перекинуть ее сюда с тем, чтобы ликвидировать также и длинные хвосты водных каналов.

Количество воды в р. Ширабад-дарье имеет решающее значение для сельского хозяйства; при этом наиболее рациональное использование воды производится в верхней части долины.

Часть каналов снабжена примитивными туземными сооружениями, а часть не имеет даже и таких.

При маловодье устанавливается очередное водопользование. Общая характеристика технического состояния сети такая же, как и для других районов.

При использовании для орошения ключей обычно никаких заборных сооружений не устраивается; исполь-

Каналы и отводы, источником питания которых является р. Сурхан в нижнем ее течении.
(Данные УВХ Средней Азии за 1925 г.).

Табл. 3.

№ по порядку	Название магистральных каналов	Длина в км.	Число отводов				Общая длина системы
			1-й степени	Длина в км. (от-до)	Боковых	Длина в км (от-до)	
I. Правая сторона Сурхана							
1	Ак-курган	2.00	—	—	—	—	2.00
2	Корсагры	2.15	—	—	—	—	2.15
3	Ямбай	2.00	1	2.25	—	—	4.25
4	Караван-тугиты	2.10	—	—	—	—	2.10
	а) Система Нахор	14.00	4	1.60—3.85	—	—	24.25
	б) Занг (прав. ветвь Нахора)	34.00	10	0.15—8.75	7	0.75—4.0	64.65
	в) Джар-курган (левая ветвь Нахора)	7.00	2	20—3	9	1.0—5.0	33.00
5	Термезский*	9.75	3	3.0—15.0	11	1.0—9.75	60.10
II. Левая сторона Сурхана							
1	Джалаир	2.00	—	—	—	—	2.00
2	Кум-курган	9.75	—	—	—	—	9.75
3	Огры-гузар	1.00	—	—	—	—	1.00
4	Кап-тугай	1.75	—	—	—	—	1.75
5	Кокайты-нахор	27.25	6	1.0—9.0	1	1.0	49.15
6	Ваш-кокайты-шалы	2.10	—	—	—	—	2.10
7	Буробай-шалы	2.25	—	—	—	—	2.25
8	Кайчили	1.30	—	—	—	—	1.30
9	Горан-шалы	2.00	—	—	—	—	2.00
10	Чарджуй-шалы	1.75	—	—	—	—	1.75
11	Исмаил-тене	3.60	—	—	—	—	3.60
12	Янги	18.00	2	5.0	—	—	28.00
13	Давал-дарваз	16.00	—	—	—	—	16.00
14	Джуй-джапгал	3.00	—	—	—	—	3.00

Долинные каналы и отводы, источником питания которых является р. Ширабад-дарья.
(данные УВХ Средней Азии за 1925 г.).

Табл. 4.

№ по порядку	Название магистральных каналов	Длина в км.	Отводы 1-й степени		Общая длина системы
			Число их	Длина в км. (от—до)	
I. Правобережные					
1	Ходжа-кии	20.00	—	—	20.00
2	Талашкан	17.00	—	—	17.00
3	Наубаг	7.00	3	6.0—7.0	27.00
4	Гамбур	6.00	1	4.0	10.00
5	Биш-хотан	22.00	2	1.0—12.0	35.00
6	Сеплан	10.25	—	—	10.25
7	Тоскан	22.75	—	—	22.75
8	Чегердак	5.00	—	—	5.00
9	Чуюнчи	5.00	—	—	5.00
10	Наухана	10.00	—	—	10.00
11	Сайдабак	11.50	1	2.25	13.75
II. Левобережные					
1	Истара с разветвлением Авджор	28.00	2	4.25—6.25	38.50
2	Чагагай	24.00	—	—	24.00
3	Янги	23.50	—	—	23.50
4	Рабатак	18.25	—	—	18.25
5	Гилямбоб	24.00	4	2.25—15.0	48.25
6	Сухта	14.00	—	—	14.00
7	Хурамша	10.75	—	—	10.75
8	Тали-маран	25.00	—	—	25.00
9	Чуккур-кузь	6.00	—	—	6.00
10	Игутур-вор	26.50	—	—	26.50
11	Джар	16.25	1	7.0	23.25
12	Абид-абад	12.00	2	14.0—14.25	40.25
13	Наушахар	24.00	1	14.0	38.00

зование же саевых вод производится при помощи небольших плотин из камня и дерева.

Количество воды в этих районах очень невелико и население сильно страдает от недостатка таковой.

В горном районе в верхнем бассейне Ширабад (Турган)-дарьи и между ней и средней частью течения р. Сурхана имеется большая ирригационная сеть. Она состоит из 27 надземных каналов, выведенных из верховьев Ширабад-дарьи, длиною от 1,5 до 8 км., 10 подземных каналов (кяризов) и 15 редников.

Между Келифом и Термезом из Аму-дарьи выведено 13 каналов, в том числе на острове Арал-Пай-Гамбур—2 (сухих, длиною от 5 до 6,5 км.) и на правом берегу—11, длиною от 3 до 13 км. (из них три сухих). Общая протяженность этой ирригационной сети 87,25 км.

Из Кугитанг-дарьи, орошающей этот же участок, выведены 19 каналов длиною от 1,75 до 14 км.; из них в низовьях реки 4 канала с одним второстепенным отводом. Общая протяженность сети свыше 90 км.

Кроме того, в низовьях имеется 6 самостоятельных каналов с общей протяженностью 56 км., длиною от 1,25 до 14 км., источником питания которых служат ключи и один подземный канал (кяриз) длиною в 1,25 км.

Общее направление течения р. Аму-дарьи—на северо-запад с отдельными отклонениями благодаря наличию горных хребтов, образующих для прохода реки узкие ворота.

Верхний участок реки имеет в начале среднюю ширину долины около 6 км., постепенно увеличивающуюся до 22 км. С левой стороны ее окаймляют пески, с правой—невысокие холмы и горы и отроги Гиссарского хребта.

Русло реки имеет ширину от 1,5—5 км., суживаясь в отдельных точках до 500 метров.

В этой части из реки выведено более 300 оросительных каналов, поливающих около 60.000 гектар.

Ниже теснины Ильджик, в 660 км. от Аральского моря, начинается средний участок Аму-дарьи, проходящий через пустыню.

Левый берег возвышается на 10—20 метров, правый на 16—40 метров. Ширина русла колеблется от 800—1.400 м., при ширине долины до 3 км.

Сжатое сечение русла находится у Дуль-дуль-ат-лаган шириною до 300 мтр. и у Тюя-муюн—до 360 метров.

Пойменные земли покрыты тугайной растительностью.

Приамударьинские каналы на этом участке имеют отлогие берега и глинистый грунт; они сильно заиляются и зарастают камышом; оборудование их крайне примитивно и большинство из них никаких головных устройств не имеет. Поэтому вода поступает в низкую воду в недостаточном количестве и посевы часто гибнут.

Заиление этих каналов настолько велико, что население через несколько лет, не имея возможности выбрасывать землю при наличии громадных отвалов прежних лет, предпочитают устраивать рядом новый канал.

При наличии плотин, которые, как правило, устраиваются только на больших каналах, водопользование происходит более нормально, но тоже не вполне обеспечивает посевы поливной водой.

В левобережной части Аму-дарьи от Босага до Чарджуя условия водного хозяйства те же, но там приходится еще бороться с надвигающимися песками и при высоких террасах культурных площадей применять те же нерациональные чигири.

От Питняковской луки, находящейся в 383 клм. от Аральского моря, начинается нижний участок реки—дельта, состоящая также из 3 участков: первый до теснины у Джумур-тау, второй до теснины Такна-таш и третий до Аральского моря.

В верхней дельте берега находятся ниже горизонта высоких вод до 1,5 метр., русло ее доходит шириною до 5 клм., направление ее течения прямолинейное. На этом участке имеется свыше 100 оросительных каналов, разбирающих до 1.200 кв. метров в сек.

В средней дельте средняя ширина русла 1,5 клм., наибольшая ширина 3 клм.

Правый берег реки окаймлен на 6 клм. отрогами хребта Султан-уиз-даг, ниже которых высота берега достигает от 16—25 метр. с крупным скатом в сторону реки, протекающей от коренного берега в 3—8 клм.

Левый берег реки такой же, как и в средней дельте.

Из реки выведено до 40 оросительных каналов с расходом около 300 кв. м. в сек. В нижней дельте русло р. Аму-

Табл. 5. Крупнейшие реки, впадающие в Аму-дарью, и их главные притоки.

П р и т о к и		И с т о к и	У с т ь е	Длина в километрах	Уклон
Правые	Левые				
Система Вахджира—Вахан-дарья					
Цара-кня		Оз. Чакмактын-куль	Вахджир (Алмаган) бл ур. Хаз-газы	14	
	Бай-гара	Северн. склон Гиндукуша близ пер. Ир-шоод	Вахан-дарья, в 20 км. ниже слияния р. р. Вахджир и Цара-кни	48	
	Оби - шоршиз	Хр. Гиндукуш, близ пер. Баротиль	Вахан-дарья, близ сем. Каскад	30	
Система Пянджа					
Памир		Оз. Зор-куль (Виктория)	Пяндж, близ поста Лянгар	108	0.01
	Даран-пынгит	Хр. Гиндукуш, близ пер. Качин	" у сел. Пынгит	23	
	Сары-шхарв	Т о ж е	" у сел. Сары-шхарв	34	
Гарм-чашма		Памир, близ пер. Шитхарв	" близ пер. Биджунт	72	
Гунт (Хорог)		Зап. склон пер. Найза-таш	Оз. Яшил-куль	100	
в т. ч. Аличур		Оз. Яшил-куль	Пяндж, близ поста Хорогского	267	0.011
Гунт					
Барганг		Оз. Чакмактын-куль	Мургаб, около ур. Шаджан	160	0.008
в т. ч. Ак-су		Ур. Шаджан	Барганг, при выходе из Сарезского оз.	198	0.004
Мургаб		Сарезское озеро	Пяндж, близ укреп. Катан-Вамар	534	0.0055
Барганг		Ледники области, лежащей на границе Дарваза и с.з. Памира	" в 75 км. ниже устья Барганга	110	
Язгулем					

Ванч		Т о ж е	Пяндж, в 15 км. ниже устья Язгулема	107	0.0085
Оби-хумб-су	Джавай	Бадахшан (Афганский)	" близ сел. Рузвай	47	
Возгни	Хами-таскун	Дарваз	" бл. укрепления Колаи-хумб	52	
	Оби-куфау	Т о ж е	" близ сел. Дурвак	27	
Оби-иноу	Оби-куфау	Бадахшан (Афганский)	" близ укрепл. Колаи-шикан	25	
	Оби-эш	Т о ж е	" в 80 км. ниже уст. Хами-таскун	57	
	Джир-боу	Вост. склоп хреб. Васми-кути	" у сел. Шогон	53	
	Гульзари	Бадахшан (Афганский)	" в 20 км. к югу от уст. Иноу	40	
	Ровинч-оу	Т о ж е	" в 5 км. южнее уст. Оби-эш	24	
	Курове	Т о ж е	" в 15 км. выше уст. Ровинч-оу	35	
Кызыл-су	Кучча	Т о ж е	" близ сел. Плур	70	
		Т о ж е	" перед раздел его на 2 русла, образ. остров Урта-тугай	43	
		Дарваз, близ пер. Хинтак	Правый рукав Пянджа близ пер. Арка	188	
		Бадахшан (Афганский)	Пяндж, у сел. Курун	139	
Вахш					
Система Аму-дарья					
в т. ч. Кызыл-су		Алай, близ пер. Тау-мурун	Сурхоб, при входе в Каратегин	230	
Сурхоб		Вход Кызыл-су в Каратегин	Вахш, при впадении Хингоу	135	0.0622—0.007
Вахш		Слияние р. р. Сурхоб и Хингоу	Пяндж, близ горы Тока-камар; отсюда Пяндж получает назв. Аму-дарья	634	0.0011—0.0076
Кафирниган	Кундуз-дарья	Каттаган (в Афганистане)	Аму-дарья, в 5 км. ниже уст. Вахша	360	
Сурхан		Гиссарский хребет	" в 43 км. " Кундуз-дарья	336	0.0015—0.008
		Т о ж е	" у гор. Термеза	125	0.0015

Продолжение табл. 5

П р и т о к и		И с т о к и	У с т ь е	Длина в километрах	Уклон
П р а в ы е	Л е в ы е				
Системы притоков Яму-дарьи Гунт (Хорог)		Вахан, близ пер. Кок-бай Памир, пер. Кок-баи	Гунт, в 36 км. к западу от оз. Яшаль-куль Гунт, в 14 км. от впадения его в Пандж	53 128	
Ак-су—Мургаб—Барганг		Хр. Муз-кол Ледн. Ташмас на границе Дарваза и с. з. Памира	Ак-су, у поста Памирского Барганг, у сел. Таш-курган	80 80	
Ак-байгал Ташмас-Кудара					
Кызыл-су		Дарвазский хребет Т о ж е Дарваз, близ пер. Полисаи	Кызыл-су, у г. Бальджуана Т о ж е Кызыл-су, ниже Куляба	47 69 128	
Хамроу Шурах					
Кызыл-су—Сурхоб—Вахш		Северн. склоны Заалайск. хр. Ледник Абрамова	Сурхоб, близ ур. Арта-булак близ пер. Ак-сугур	47 50	
Кызыл-арт Кок-су					

Мул-су	Северн. склоны хр. Петра I	около сел. Домбурави	87
Оби-Хингоу	Дарваз, восточная область	близ сел. Лянгар	140
Кафирниган	Западн. обл. Каратегинг, близ пер. Зардол	Вахш, в 10 км. к северу от г. р. Курган-люб	60
Капназь	Южный склон Гиссарского хребта	Реки Капназь и Сарбог сливаются близ с. Сары-варов; в 28 км. ниже близ сел. Раумит с ними сливается р. Сардай-мюн и отсюда река получает название Кафирнигана.	80
Сорбог	Т о ж е		67
Сардай-мюн	Т о ж е		27
<i>Притоки:</i>			
Иляк	Ледники близ пер. Тувши	Кафирниган, в 9 км. к ю.-з. от гор. Дюшамбе	80
Варз - об—Дю-шамбе-дарья Ханата	Ледники близ пер. Анзоб	Кафирниган, в 14 км. к югу от гор. Дюшамбе	43
Сурхан	Гиссарский хребт	Кафирниган, в 5 км. к югу от г. Гиссара	75
<i>Образующие:</i>			
Тупаланг-дарья	Западн. ч. Гиссарского хр.	Сливаются в 10 км. к с.-в. от г. Денау	43
Каратаг-дарья	Южный склон Гиссарского хр. у пер Мура		80
<i>Приток:</i>			
Санг-гардак	Гиссарский хребет.	Сурхан, в 10 км. к югу от. гор. Денау	50

дарья имеет сначала два протока—Глеубай и Ишанджикын, из которых последний совершенно обмелел. От горы Бурлы-тау река разделяется на большое количество протоков рукавами; в самом конце разлива воды вновь собираются в три русла—Талдык, Канд-узьяк, Казак-дарья и по ним вода изливается в Аральское море.

Русло имеет ширину до 700 метров, достигая только в отдельных местах 1.500 метров*).

Сведения о реках, впадающих в Аму-дарью, приведены в табл. 5.

Средние уклоны р. Аму-дарья сильно меняются и превышают уклоны р. Волги в 10 раз, а р. Нила в 2—3 раза, что видно из табл. 6.

Средние уклоны Аму-дарьи.

Табл. 6.

Участки	Уклон
Исток Вахджира	} 0.01270
Устье Намира	
Устье Вахша	
Теснина Ильджик	
Питняковская лука	
Бурлы-тау	
Аральское море	

Река Аму-дарья является от Термеза судоходной, но судоходство крайне затруднительно благодаря постоянным перемещениям фарватера и также резким изменениям ее живого сечения и скоростей течения, что видно из табл. 7 и 8.

*) Подробное описание дельты Аму-дарьи и оросительных систем, выведенных из нижнего участка реки, будет дано в описании б. Хорезмской республики.

Табл. 7. Глубина, скорость течения и ширина Аму-дарьи.

Участки	Глубина фарватера		Скорость течения в сек.	Ширина
	Максимальная	Средняя		
В м е т р а х				
Выше Кафирнигана:				
теснина	17.0	10	3.0	70
уширение	3.2	2	2.6	3000
Выше Келифа	6.0	2	1.6	660
Между Келифом и Керки . .	7.0	до 4	—	3000
„ Керки и Чарджуем . .	5.0	до 4	2.9	до 3000
Ниже Чарджуя	5.0	до 3	1.3	—
Дуль-дуль-атлаган	11.0	—	2.3	250
Тюя-мююн	7.6	4	2.3	400
Тоже	5.0	до 4	1.6	3500

Изменение сечения русла Аму-дарьи у гор. Керки.

Табл. 8.

Время наблюдения	Гориз. над уровн. Касп. моря	Площадь сечения в кв. метрах		Изменение сечения
		Полное	До отметки 563.5	
Декабрь 1911 г.	563.5	568.2	568.2	+1795.4
Июль 1912 г.	„	3472.7	2363.6	—1254.5
Январь 1913 г.	„	1004.5	1109.1	+ 759.1
Июль 1913 г.	„	3650.0	1868.2	— 963.7
Январь 1914 г.	„	809.1	904.5	+ 936.4
Июль 1914 г.	„	3886.4	1840.9	

Проф. Б. Шлегель.

Глава III.

Климат Бухары.

В смысле континентальности положения на азиатском материке Бухара представляет переходную область от Киргизских степей и Джетысу (Семиречья) к наиболее отторгнутым от влияния океана на всем земном шаре странам, — Восточному Туркестану и Монголии, причем, так наз., «континентальность», т. е. степень влияния материка на климатические условия, выраженная в процентах, характеризуется следующими числами: Киргизские степи и Джетысу—67 проц., Бухара—75 проц., Восточный Туркестан и Монголия соответственно—88 и 85 проц.

Входя в состав Средней Азии, как климатической провинции высшего порядка, Бухара, в свою очередь, распадается на несколько климатических районов, обусловленных, главным образом, орографическим строением страны, в то время как географические координаты, как таковые, не имеют существенного значения для климатических особенностей отдельных мест. Взгляд на карту климатических районов Средней Азии*) показывает, что территория Бухары по своим климатическим условиям должна быть отнесена к трем основным климатическим районам, климаты которых могут быть кратко обозначены, как климаты: 1) пустынь, 2) степей и предгорий и 3) горной области. Последний район примыкает своей восточной частью уже к району климата высокогорной пустыни, свойственного Памирам. Из той же карты видно, что климатические условия предгорий и

*) См. Статистический Ежегодник Центр. Статистическ. Упр. Турк-республики, т. 1, Ташкент 1924, стр. 40-41.

горной области освещены в настоящее время далеко не в достаточной степени, так как здесь имеется всего лишь одна метеорологическая станция (Хорог), которая к тому же по своему расположению не может считаться типичной представительницей для климата горного района. Поэтому в этой части нам придется в дальнейшем изложении опираться в значительной степени на материалы наблюдений различных экспедиций с одной стороны, на данные метеорологических станций, лежащих хотя и за пределами Бухары, но по соседству с ее горной областью, как, например, Самарканд, Пенджикент, Уратюбе и др., — с другой стороны.

Обратимся теперь к рассмотрению характера и распределения на территории Бухары следующих климатических факторов: температуры и влажности воздуха, облачности и осадков, которые в своей совокупности и своем взаимодействии определяют главные черты климата.

Таблица 1 содержит для 9 станций, расположенных в порядке возрастающих высот, средние значения температуры воздуха для отдельных месяцев и для года, выведенные за число лет, указанных в последнем столбце (см. стр. 56).

В равнинной части Бухары, таким образом, средние годовые температуры колеблются в небольшом промежутке между $15,5$ — $17,5^{\circ}$, причем последняя температура относится к району Термеза, самой теплой области Средней Азии вообще. В направлении на восток с углублением в горный район годовая температура быстро падает, так что в Хороге (2.105 м.) она составляет уже $8,8^{\circ}$, а на Памирском посту (3.640 м.), всего— $1,1^{\circ}$.

За исключением Пенджикента самая низкая месячная температура всюду приходится на январь, но следует отметить, что резких зимних холодов в Бухаре, вообще говоря, не наблюдается. Равнинные станции Чарджуй и Бухара имеют более низкие январские температуры, чем Керки и Термез не столько из-за более северного положения первых, сколько вследствие того обстоятельства, что в южной части равнинной Бухары уже не дают себя чувствовать холодные массы воздуха, вторгающиеся с северо-востока в Туранскую низменность. Китаб-Шаршаузская котловина, равно как и сред-

Средние температуры воздуха

Табл. 1.

Метеорологические станции	Широта	Долгота (от Гринв.)	Высота над ур.м. в метр.	Месяцы					
				I	II	III	IV	V	VI
Чарджуй	39°05'	63°51'	191	0.3	4.5	9.8	16.9	23.5	27.8
Бухара	39 47	64 27	221	-1.7	1.8	9.0	17.5	24.0	29.0
Керки	37 50	65 14	268	2.2	6.0	11.3	18.3	24.8	28.6
Термез	37 12	67 15	310	3.0	5.7	10.5	18.1	25.0	30.2
Самарканд	39 39	66 57	671	0.2	2.7	7.8	14.1	19.8	24.3
Пенджикент . . .	39 30	67 37	(980)	0.0	-2.2	7.0	12.8	18.7	23.8
Ура-тюбе	41 30	69 01	(1370)	-2.7	-0.1	5.6	13.0	20.6	23.4
Хорог	37 27	71 39	2105	-7.4	-5.6	-0.6	9.3	15.1	19.2
Памирск. пост . .	38 11	74 02	3640	-17.8	-15.4	-7.0	-0.6	6.3	10.5

Продолж. табл. 1.

Метеорологические станции	Месяцы						Год	Годов. сред.	Число лет наблюдений.
	VII	VIII	IX	X	XI	XII			
Чарджуй	29.9	27.6	21.8	13.9	8.3	3.5	15.7	29.6	13
Бухара	30.2	27.9	22.8	14.1	7.9	5.0	15.6	31.9	3
Керки	29.8	27.5	22.2	15.3	10.2	5.8	16.8	27.6	19
Термез	32.0	30.0	23.0	16.2	11.5	5.6	17.8	29.0	10
Самарканд	25.2	23.7	18.9	11.8	7.1	3.2	13.3	25.0	16
Пенджикент . . .	25.1	24.0	17.8	11.0	6.4	2.5	12.2	27.3	4
Ура-тюбе	26.7	23.9	19.0	11.3	8.7	1.5	12.6	29.4	1
Хорог	22.5	22.2	18.1	10.6	4.2	-3.4	8.8	29.9	11
Памирск. пост . .	13.9	13.8	7.7	-0.1	-7.4	-15.6	-1.0	31.7	15

няя Бухара, лежащие в полосе предгорий, должны иметь по своей высоте зимние температуры близкие к самаркандским или скорее даже к ферганским, которые ниже первых, так как средняя Бухара представляет собою довольно замкнутую продолговатую котловину. Особые температурные условия создаются зимой на Памирском плато, где образующиеся вследствие интенсивного излучения холодные массы воздуха собираются, по выражению Фиккера, прямо-таки в «озера холодного воздуха», стекающего при благоприятных топографических условиях в более низменные места, так, напр., Сурхобская долина имеет очень низкие зимние температуры, в то время как соседние—Ванчская и Хингоуская долины значительно теплее, так как они не стоят в непосредственном сообщении с этими Памирскими резервуарами холодного воздуха.

Из летних месяцев июль является самым теплым. Существовавшая зимой разность температур между северной и южной частью равнинной Бухары, вообще говоря, сглаживается к лету, и выделяется лишь район Термеза с максимальной для всей Средней Азии температурой июля в 32° . Сравнительно высокие температуры летних месяцев высокогорной части Бухары находятся в резком контрасте по отношению к зимним температурам, а средняя годовая амплитуда достигает здесь почти 32° . Предпоследний столбец таблицы 1 содержит эти годовые амплитуды для наших станций, причем опять-таки выделяется Термез (35°).

Континентальный характер климата Бухары проявляется весьма наглядно и в суточных амплитудах температуры. Летом последние всюду особенно велики и по величине мало разнятся между собой как в оазисах предгорий и в горных долинах, так и в высокогорной пустыне. Лишь на склонах гор величина суточных амплитуд невелика. В то время, например, как в низине средней Бухары на высоте около 700 м. летом отмечались амплитуды в $18-22^{\circ}$, а в Сурхобской долине (1.550 мтр.) в $14-17^{\circ}$, наблюдения на склонах гор дали всего $6-7^{\circ}$. Памирское высокогорье имеет в среднем годовом выводе суточную амплитуду равную $15,5^{\circ}$ —наибольшую на всем земном шаре.

В тесной зависимости от температуры воздуха находится его влажность, абсолютная и относительная, причем годовой ход первой в общем следует за ходом температуры. Среднее годовое количество водяного пара составляет для равнинной части Бухары от 7 до 9 мм. С поднятием в горы оно убывает одновременно с температурой; в Хороге отмечено около 4 мм., а на Памирах всего 4,5 мм.

Величина же относительной влажности, зависящей одновременно от абсолютной влажности и температуры, имеет сравнительно однообразное значение почти для всей территории Бухары и заключается в средних годовых выводах между 50 и 60 проц. Даже для известных своей сухостью Памиров Памирский пост (3.640 м.) дает среднюю годовую в 50 проц.; тем более замечательно, что в лежащем значительно ниже Хороге относительная влажность составляет всего 43 проц. в году, опускаясь в сентябре, самом сухом месяце, в среднем даже до 26 проц. В отдельных случаях влажность может достигать на Памирах до крайне ничтожных значений (10 проц. и меньше), что впрочем иногда наблюдается и в равнине.

Бухара отличается вообще говоря, небольшой облачностью. В равнине ее средняя годовая величина, выраженная в процентах покрытия небесного свода облаками, составляет около 27—33 проц., падая в июле, особенно в южной части, почти до нуля; в зимние месяцы, однако, облачность здесь довольно значительна и на севере равнинной части по своей величине подходит к средней Европе (около 60 проц.). В предгорьях и горах облачность увеличивается, средняя годовая поднимается приблизительно до 40 проц., летнее количество облаков возрастает, максимум же передвигается от зимних месяцев к началу весны; в Хороге, напр., он приходится на март месяц, а на Памирах даже на апрель, причем летняя облачность здесь поразительно велика, 30—40 проц., чему впрочем соответствуют, как мы увидим ниже, весьма скудные осадки. Такое увеличение облачности в горах обусловлено, конечно, отчасти местными условиями, т. е. восходящими токами вдоль склонов, ведущими к образованию кучевых облаков. Но облака высоких слоев, преимущественно перисто-слоистые, которые составляют значительную долю облачного покрова высокогорных об-

ластей, не являются уже продуктом местных процессов. Сравнительное обилие именно этого рода облачности на высоких нагорьях заставляет рассматривать Памиры, как переходную область от Западного Туркестана, в частности Бухары, с незначительной летней облачностью, к Восточному (китайскому) Туркестану, сравнительно богатому летними облаками.

Относительно годового хода осадков и их пространственного распределения остается справедливым в общих чертах то, что было сказано по поводу облачности: за исключением высокогорной части, где максимум незначительных, впрочем, осадков выпадает летом, во всей области преобладают осадки холодного времени года (см. табл. 2). Они начинаются в сентябре, в феврале наступает характерный для всей вообще Средней Азии (за исключением Семиречья) второстепенный минимум, за которым следует максимум в марте. Затем идет постепенное уменьшение осадков к лету, и лишь в редких случаях наблюдается новое усиление их в мае. Вообще можно сказать, что чем ближе к горам, тем больше запаздывает весенний максимум. Летом в равнине осадки представляют исключение. В Термезе с июля по октябрь обычно не выпадает ни капли дождя, и немного лучше обстоит дело в Гиссаре. Зимние осадки выпадают преимущественно в виде дождя, и только в предгорьях лежит иногда снежный покров. Горная область питается почти исключительно зимними осадками, отлагающимися, особенно в меридианально расположенных долинах, довольно мощный снеговой покров. На долю Памирской области, лежащей выше зоны максимального образования дождевых и снеговых облаков, приходится лишь скудные осадки, выпадающие, главным образом, в летнее полугодие.

Что касается годовых количеств осадков в Бухаре, то, согласно табл. 2, как общее правило, можно отметить увеличение годовых сумм в направлении с запада на восток параллельно с поднятием рельефа. В равнине выпадает от 100 до 150 мм. в году. Относительно же средней и восточной Бухары нет определенных указаний за отсутствием метеорологических станций, кроме одного Хорога, в этих районах. На основании карт изогий, помещенных в труде В. И. Масальского «Туркестанский край», количество осадков, выпадающих в упомянутых

Суммы осадков (в миллиметрах)

Табл. 2.

Метеорологические станции	Высота над ур. м. в метр.	Месяцы												Год	Макс. в год	Миним. в год	Число лет наблюд.
		I	II	III	IV	V	VI	VII	VIII	IX	X	XI	XII				
Чарджуй . . .	191	13	15	30	20	14	2	3	0	0	5	5	7	114	215	45	12
Бухара	221	18	12	23	19	3	1	0	0	0	3	11	16	106	120	92	3
Берки	268	31	24	34	29	8	2	0	0	0	5	12	16	161	309	38	27
Термез	310	18	15	29	18	12	0	0	0	0	5	8	14	119	178	59	14
Самарканд . . .	671	36	30	59	70	34	7	4	1	1	9	22	32	315	473	133	31
Пенджикент . .	(980)	45	36	52	82	47	6	6	0	3	13	14	35	339	391	275	5
С о х	1223	19	26	30	29	33	8	10	0	3	27	10	17	212	279	97	5
Хорог	2105	28	21	23	29	18	5	3	1	3	10	22	20	183	273	93	12
Памирек. пост .	3640	5	4	3	6	16	11	13	6	2	2	0	1	59	94	21	9

районах составляет зимой от 100 до 150 мм., летом от 10 до 25 мм., что, впрочем, подтверждает и Г. Фиккер-посетивший эти местности в качестве участника экспедиции германо-австрийского альпийского общества. Этот автор дает следующую краткую характеристику распределения осадков по средней и восточной Бухаре: «предгорья перехватывают большое количество влаги и обуславливают тем самым недостаток снега в главных центральных долинах; лишь на более значительных высотах, как на Алае, можно найти много снега и в области центральных долин, в высоко-расположенных боковых долинах и по склонам гор. Мы имеем, следовательно, зимой: высокогорная степь (пустыня) без снега; по наружному краю окраинных цепей много снега; центральные долины бедны снегом, горные области на периферии богаты снегом. Летом, когда преобладают осадки с явно выраженным местным характером, происходит как раз обратное; теперь окраинные горы совершенно лишены дождя, но и летние осадки в центральных долинах всегда ничтожны и не имеют значения для культуры»

Для иллюстрации этих положений могут служить нижеприведенные данные относительно толщины и продолжительности залегания снегового покрова в средней и восточной Бухаре, полученные тем-же исследователем опросным путем у туземного населения и, повидимому, достаточно надежные для первой беглой ориентировки.

Средняя Бухара. В Дюшамбе (843 м.) $\frac{1}{6}$ м. снега, который редко залеживается. В долинах, ведущих на север к Гиссарскому хребту, снегопад и снежный покров быстро увеличивается. В Сангардаке (1.305 м.) и Варзобе (1.390 м.) снеговой покров около $\frac{1}{3}$ м., который держится 2—2 $\frac{1}{2}$ месяца. В Зигди (1.968 м.), замыкающем долину Варзоба, высота снега, лежащего иногда до 6 месяцев, от 2 до 2 $\frac{1}{2}$ м.

Особо значительна, повидимому, толщина снегового покрова в низких горах, отделяющих среднюю Бухару от Вахшской долины. В Оби-гарме (1.393 м.) высота снега 2 $\frac{2}{3}$ —3 $\frac{1}{3}$ м., причем снег часто лежит до середины мая.

Восточная Бухара. По ту сторону Вахша, в низменной горной области между Вахшем и Як-су, в долинах выпадает мало снега, но много дождя; в Бальджуане (890 м.) и Кулябе $\frac{1}{3}$ м. снега, лежащего недолго; в Ховалинге (1.368 м.) $\frac{2}{3}$ м.; в Сары-пуле (1.568 м.) 1—1 $\frac{1}{3}$ м. В соседних горах, высота которых лежит между 2.000 и 3.000 м., толщина снегового покрова, по словам местных жителей, достигает регулярно 2 м.; область вообще очень богата осадками. Тем беднее ими долины высокогорья, расположенные за горными хребтами. В Сурхобской долине (1.540 м.) толщина снегового покрова колеблется от $\frac{1}{3}$ до 2 м., что очень мало по сравнению с упомянутым выше Оби-гармом. Лишь в более высоких ярусах вновь выпадает больше снега в этих внутренних долинах. В богатой снегом Алайской долине образуется снежный покров, достигающий будто-бы 2 $\frac{2}{3}$ —3 $\frac{1}{3}$ м.

В долине Хингоу снеговой покров также не является значительным по сравнению с низкими горами, лежащими перед Ховалингом.

На самом Памире, наконец, количество осадков столь незначительно (60 мм. в году), что здесь должен был выработаться пустынный ландшафт.

В заключение отметим, что хотя в равнине преобладают «зимние» осадки, а на Памире «летние», количество дней в году с дождем и снегом обнаруживает как раз обратное соотношение, что видно из следующей таблички:

	Число дней с дождем	Число дней со снегом
Термез	32	3
Керки	34	6
Хорог	25	24
Памирский пост	3	23

Р. Циммерман

Глава IV.

Административное деление

I. Административное деление Бухары до национального размежевания.

Дореволюционное
административное
деление.

До свержения эмира (в конце 1920 г.) Бухара делилась на бекства. Во главе каждого бекства стояли правители—беки, пользовавшиеся прежде наследственной властью, а впоследствии назначавшиеся эмиром. Они не получали никакого содержания, а «кормились» за счет собираемых с населения податей, часть которых шла эмиру, а остальное поступало в пользу беков и подчиненных им чиновников. Помощниками беков являлись наибы, резиденция которых находилась обыкновенно в одном из второстепенных «городов» бекства.

Бекства делились на амляки (в горных таджикских местностях они назывались шахствами), во главе которых стояли амлякдары или шахи, подчинявшиеся беку. Амлякдары назначались беком, шахи избирались населением и только утверждались беком.

Каршинское бекство управлялось наследником эмира. Район города Старой Бухары не составлял, собственно говоря, отдельного бекства, а управлялся высшим бухарским чиновником—«куш беги» (должность, соответствовавшая приблизительно турецкому великому визирю). Амляки, входившие в состав Бухарского района, считались поэтому самостоятельными.

Амляки делились на аксакальства или аминства, которые являлись низовыми административными единицами. Они обыкновенно состояли из нескольких населенных

пунктов*) с выборными старостами («минг-баши» у узбеков, «арбоб» у таджиков).

В год свержения эмира, по данным полномочного представительства РСФСР в Бухаре, было 28 бекств, не считая Шугнана и Рошана, отошедших в 1893 году от Афганистана, а после 1917 г. фактически и формально перечисленных в Памирский район, Ферганской области, Туркестанской Республики.

Бекства носили следующие названия:

1. В Нуратинских горах:

на границе с Самаркандской областью . . . *Нур-ата.*

2. В бассейне Зеравшана:

- а) на границе с Самаркандской областью:
 на правом берегу . . . *Хатырчи,*
 ,, левом ,, . . . *Зиаддин;*
 б) ниже по течению, на правом берегу . . . *Багикалян;*
 ,, обоих берегах . . . *Кермине;*
 в) в низовьях (район Старой Бухары и Кара-куля) *Бухара.*

3. В долине Аму-дарьи (ниже впадения в нее р. Сурхан):

- а) на правом берегу, между с. с. Чушка-гузар и Вос-ага (и в долине р. Кугитанг) . . . *Келиф;*
 б) на обоих берегах:
 от с. Вос-ага (на афганской границе) до с. Пальварт (включительно) *Керки,*
 ниже по течению до с. Наразым (включ.) . . . *Бурдалык,*
 еще ниже до с. Буйпу-узум *Чарджуй,*
 далее до хорезмской границы *Усты.*

4. В Бассейне Кашка-дарьи:

- а) в верховьях*
 на Джины-дарье *Китаб,*
 ,, р.р. Ак-су и Танхов . . . *Шахризис (Шаршауз);*
 ,, Якабаг-дарье *Якабаг;*
 б) на Гувар-дарье (приток Кашка-дарьи) . . . *Гузар;*
 в) на Кашка-дарье ниже Шахризиса и в степях к северу западу от реки *Чиракчи.*

*) Для Бухары и для Хорезма населенный пункт—условное понятие, так как во многих местностях нет селений в обычном смысле этого слова, а есть группы более или менее изолированных усадеб, объединяющихся по различным признакам.

- г) по среднему и нижнему течению Кашгадарьи ниже Чиракчи *Карши*.

5. В бассейне Ширабад-дарьи (приток Аму):

- а) в верхнем и среднем течении *Байсуи*;
б) в низовьях *Ширабад*.

6. В бассейне Сурхана и Кафирнигана (притоки Аму):

- а) по Каратаг-дарье (верховья Сурхана) и Кафирнигану (кроме низовьев) *Гиссар*;
б) в низовьях Кафирнигана *Кабадист*;
в) по р. Сангардак (приток Сурхана) *Денау*;
г) по Тупаланг-дарье (приток Сурхана) *Сари-джед*.

7. В бассейне Пянджа:

- а) по р.р. Язгулем, Ванч и Хингоу *Дарваз*;
б) по р.р. Мук-су и Сурхоб (до с. Оби-гарм включительно) *Каратемин*;
в) по Кызыл-су (приток Пянджа):
 в верхнем и среднем течении *Бальджуан*;
 в низовьях и по берегу Пянджа *Курган-тюбе*;
г) по р.р. Ях-су и Оби-ниоу *Куляб*.

Деление на бекства было очень неустойчиво. В зависимости от влияния отдельных беков границы их владений суживались или расширялись, а самое число бекств менялось; так, в 1920 г. три бекства Баги-калян, Зиаддин и Хатырчи—были подчинены одному беку. То же, но в меньшей степени, относится и к амлякам. Иногда, по личным или финансовым соображениям беки выделяли из амляков отдельные селения и передавали их на «кормление» заслуженным чиновникам. Более постоянными были границы лишь отдаленных от Старой Бухары восточных бекств—Дарваза, Каратегина, Куляба и Курган-тюбе, где беки чувствовали себя почти независимыми властителями.

Административное деление от свержения эмира до национального размежевания.

После бухарской революции, в 1920 г. было произведено административное переустройство. Бухара была разбита на вилайеты. Вилайеты делились на туманы, последние на кенты.

Название «вилайет» заимствовано, повидимому, из турецкой административной практики. Деление на туманы («тюмени») встречалось в северной части Бухары

еще до завоевания края русскими (так, нагорными томями назывались горные таджикские районы верховьев Зеравшана—нынешний Пенджикентский район и Матчинская волость Ура-тюбинского района, Таджикской АССР).

Слово «кент»—старое узбекское слово и означает крупный населенный пункт, представляющий компактную массу усадеб и построек, имеющую определенную границу. Территория, объединяемая в административном отношении таким селением, тоже начала называться кентом.

Вилайеты в течение четырех лет, протекших от революции до национального размежевания, постоянно меняли свои границы подобно прежним бекствам. В последние месяцы существования Бухарской республики было 15 вилайетов, которые составились из бекств 1920 г. следующим образом:

Вилайеты (в границах 1924 г.)	Бекства (в границах 1920 г.)
1. Байсунский	Байсун.
2. Бен-будинский	Карши.
3. Бухарский	Города Старая Бухара и Кара-куль с их районами.
4. Гармский	Дарваз, Каратегин.
5. Гузарский	Гузар.
6. Дюшамбинский	Восточная часть Гиссара.
7. Керкинский	Керки.
8. Кермининский	Баги-калин, Зиаддин, Кермине, Хатырчи.
9. Кулябский	Бальджуан, Куляб.
10. Курган-тюбинский	Кабаднан, Курган-тюбе.
11. Нур-атинский	Нур-ата и район вне бекств (киргиз-казацкая степь между Амударьей и отрогами Нур-атинских гор).
12. Сары-асиянский	Денау, Сары-джуй и западная часть Гиссара.
13. Чарджуйский (Ленинский)	Бурдалык, Усты, Чарджуй.
14. Шахризабский	Китаб, Чиракчи, Шахризабс, Янабаг.
15. Ширабадский	Кельф, Ширабад

Туманы образовались либо из бывших бекств, либо из нескольких (редко одного) амляков; кенты обыкновенно из амляков, изредка—из одного или нескольких аминств.

Сведения о числе туманов и кентов в каждом вилайете даны в нижеследующей таблице:

Вилайеты.	Число		Вилайеты.	Число	
	Тума-нов	Кен-тов		Тума-нов	Кен-тов
Байсунский	3	5	Кулябский	4	16
Бек-будинский	3	13	Курган-тюбинский	3	6
Бухарский	5	20 ¹⁾	Нур-атинский	3 ²⁾	6
Гармский	6	21	Сары-асияский	3	7
Гузарский	3	9	Чарджуйский	4	14
Дюшамбинский	5	17	Шахривязьбский	4	29
Керкинский	5	10	Ширабадский	3	11
Кермивинский	4 ³⁾	13	Итого	58	197

Эта реформа не была доведена до конца. Население во многих местах не свыклось с новым делением, а иногда и совершенно не знало его. В части Шахривязьбского вилайета туманы делились непосредственно на амляки. В степной части Бухары кочевые киргиз-казаки делились либо на волости—по образцу соседних аму-дарьинских и джизакских казаков, либо непосредственно по родовому признаку—на кочевые хозяйственные аулы, во главе которых стояли старейшины, родоначальники—«ильбегн».

Подобно вилайетам, туманы и кенты в течение четырех лет постоянно меняли свои границы и названия, часто без ведома центральной власти, которая вообще была оторвана от мест вследствие непрекращающегося басма-

¹⁾ В том числе две кочевые волости—Бургакская и Ойгенекская, составляющие туман Аю-терень.

²⁾ В том числе кочевой киргиз-казацкий район с центром в оседлом селении Карнап, не подразделяющийся на кенты или волости.

³⁾ В том числе кочевой район, заселенный бухарскими киргиз-казаками и прикочевавшими из Джизакского уезда (в 1916—20 г.г.).

ческого движения. В столице республики—Старой Бухаре неизвестно было точно, сколько в стране вилайетов; вилайетные исполкомы не знали своих туманов, а в центрах туманов нельзя было собрать сведений о кентах. Как общее правило, в туманах исполкомы существовали только на бумаге, а кентских исполкомов почти нигде не было. Повсюду у власти стояли бывшие эмирские чиновники или «почтенные лица» (ишаны), богачи (баи), духовенство (имамы, муллы).

Приводимые ниже данные об административном делении Бухарской республики перед национальным размежеванием получены на местах путем опроса сельской администрации (аксакалов и аминов). Таким способом—снизу вверх—удалось установить территорию и приблизительные границы кентов, туманов и вилайетов. Несомненная неточность этих данных отражает, как в зеркале, административную неурядицу, существовавшую до национального размежевания в Бухарской республике.

Неурядица эта еще усилилась в последние месяцы вследствие попытки Бухарского правительства в середине 1924 г. произвести, по финансовым соображениям, коренное переустройство административного аппарата: упразднить кенты, превратить туманы (или части больших туманов) в районные волости, а вилайеты слить в округа. Намечены были четыре округа (по водным системам):

- | | |
|------------------------------|---|
| 1. Аму-дарьинский | вилайеты Кервийский и Чарджуийский. |
| 2. Зеравшанский | „ Бухарский, Кермийский и Нур-атинский. |
| 3. Кашка-дарьинский | „ Бек-будинский, Гузарский и Шахризийский. |
| 4. Сурхан-дарьинский | „ Байсунский, Курган-тюбинский и Ширабадский. |

Восточные вилайеты—Гармский, Дюшамбинский, Кулябский и Сары-асияский были выделены в полу-автономную Восточно-бухарскую область, во главе которой был поставлен Восточно-бухарский ЦИК.

2. Территориальное размежевание Бухары.

После национального размежевания средне-азиатских республик в 1924 г. Бухара распалась на три части, разделившись между вновь образованными рес-

публиками—Туркменской ССР, Узбекской ССР и Таджикской АССР.

К Туркменской ССР отошел весь Аму-дарьинский округ вместе с юго-западной частью Сурхан-дарьинского (Келифским туманом Ширабадского вилайета).

К Узбекской ССР—округа Зеравшанский, Кашкадарьинский, большая часть Сурхан-дарьинского (весь Байсунский вилайет и остальные два тумана Ширабадского) и западная окраина Восточно-бухарской области—туманы Сары-асия и Юрчи, Сары-асияского вилайета.

К Таджикской АССР отошла Восточно-бухарская область, за указанным выше исключением, и юго-восточная часть Сурхан-дарьинского округа (Курган-тюбинский вилайет).

Граница между Туркменистаном и Узбекистаном*) была определена в пределах Бухары следующим образом (по 10-верстной карте военно-топографического отдела штаба Туркестанского фронта с дополнением по 20-верстной карте того же отдела):

От переправы Кую-кара-камар, находящейся в 22 км. от Келифа вверх по течению Аму-дарьи, граница поднимается в северном направлении через перевал Кара-мазар, огибая восточную часть урочища Това-таш-майдан, переходит на горы Кугитанг, проходит от безымянного перевала, находящегося в северо-восточном направлении от высоты 9373 на расстоянии 11 км., проходя, таким образом, по восточной границе Келифского тумана, включенного в состав Туркменской республики. Потом сворачивает до безымянного перевала в северо-западном направлении на перевал Хазрет-аксар, с него на перевал Кок-котель, затем, через зимовку Чуй-чак по дороге на колодцы—Кичи-кын и Каттакын, через высоту 3066 на овраг Куртаб, по последнему до тропы колодца Кыз-кудук, от нее на зимовку Бал, с которой сворачивает условной прямой линией на станцию Талимардан, оставляя последнюю в Туркменской ССР. Затем, от станции Талимардан граница направляется параллельно Аму-дарье на СЗ через колодец Караули-кудук, высоту 1043, ко-

*) Принятая Средне-азиатским ликвидационным комитетом 17 марта 1925 г. и представленная на утверждение ЦИК СССР.

лодцы Кокча, Карлук-кудук и Кук-ичме (последние два по 20-ти верстной карте), оставляя таким образом на Туркменской территории полностью вилайеты Керкинский, Чарджуйский и «шуро» (районы) Хорезма: Дарганата и Садывер, а на Узбекской—вилайеты Гузарский, Каршинский и Старобухарский с сухими озерами: Джиде-куль, Каранга-куль, Сунгур-куль, Будаи, Таир-сачаш и Ахта-хана и станцией Средне-азиатской ж. д. Ходжа-давлет.

Внутренняя граница между Узбекистаном и Таджикской АССР*) в пределах Бухары была определена по 10-верстной карте следующим образом:

От поста Овражного на Аму-дарье через высоты 1547, 2219, 2800 и 5531 на перевал Хазрет-баба; по горному хребту Баба-таг до широты $38^{\circ}10'$, откуда идет в северо-западном направлении через с. Топчи (оставляя его в Узбекистане) почти параллельно р. Урта-курун. Далее, между с.с. Кудукли и Кур-кишлак пересекает Каратаг-дарье; затем идет в 3 клм. к западу от с. Кузы-бадаль и в 5 клм. от с. Араб и подходит к с. Ших ($38^{\circ}30'$ с. ш. и $37^{\circ}45'$ в. д. по пулковскому меридиану), оставляя его в Узбекистане. Отсюда сворачивает в северо-восточном направлении на с. Сары-куль на Каратаг-дарье, оставляя в 2 клм. к юго-востоку от себя с. Читак, а к северо-западу с. Урта-буз; снова подходит к Каратаг-дарье, поднимается вверх по течению ее до р. Янчик, а по последней вверх до ее истоков и далее до пересечения с б. границей между Бухарой и Самаркандской областью Туркестанской АССР.

Как видно будет ниже, границы между национальными республиками не совпадают с пределами расселения каждой из основных народностей Бухары. В значительной степени это явление объясняется тем, что в распоряжении представителей отдельных национальностей во время размежевания не было точных современных сведений о распределении различных народностей по территории Бухары.

*) Принятая тогда же и представленная на утверждение ЦИК Узбекской ССР.

3. Туркменская Бухара.

Административное
деление до разме-
жевания.

Часть Бухары, отошедшая к Туркменистану, составлена из двух узких полос земли, вытянувшихся вдоль обоих берегов Аму-дарьи. Длина правобережной полосы от переправы Кара-кую-камар до б. укр. Даш-кала—около 680 км., левобережной—от афганской границы у селения Бос-ага до развалин кр. Дая-хатын, где начинается Хорезмская территория—470 км.

Наибольшей ширины правобережная полоса достигает в Келифском тумане—85 км., наименьшей—около 10 км.—в Дейнауском тумане Чарджуйского вилайета. Обитаемая полоса фактически гораздо уже; в некоторых местах пески вплотную подходят к самой реке. То же относится и к левобережной полосе, которая отделялась на картах от пустынной части б. Закаспийской области Туркестанской республики условной линией, проходившей в 5—15 км. от реки*)

Границами туманов и кентов, если они расположены на одном и том же берегу, являлись обыкновенно условные линии, перпендикулярные Аму-дарье, за исключением Келифского тумана**).

Келифский туман лежит выше других по течению Аму-дарьи и представляет обособленный район, во многих отношениях отличающийся от остальной Туркменской Бухары. От соседнего Керкинского вилайета, так же как от узбекской части Ширабадского; основная его территория отделена южными отрогами Гиссарского хребта, т. н. Ширабад-керкинскими горами, упирающимися в Аму-дарью у Келифа, где река образует теснину. Восточный отрог (хребет Куги-танг) очень высок и малодоступен, западный значительно ниже. Только южная прибрежная часть тумана соединена удобными путями сообщения (колесной дорогой и строящейся железной дорогой) с одной стороны с туркменским Керкинским районом, с другой стороны—с узбекским Термезским районом.

*) В настоящее время условная линия, отделяющая бухарские округа Туркменской ССР от остальной Туркменской территории отодвинута на 90-130 км. от реки, следовательно, захватывается и часть пустыни в пределах б. Тедженского и Мервского уездов.

**) Такое разграничение осталось и в настоящее время, после перехода Туркменской ССР на окружную и районную систему.

Население—полукочевые узбеки племени кунград—сосредоточено зимой в долине горной речки Кугитанг, текущей в глубоком ущелье и разбирающейся на орошение, не доходя Аму-дарьи. Летом часть жителей поднимается выше, в горы, где пасет свои стада. Жившие ранее на берегу Аму-дарьи туркмены племени эрсари частью эмигрировали в Афганистан во время гражданской войны, частью перешли в другие места вследствие размыва правого берега Аму-дарьи, особенно сильно проявляющей здесь свою разрушительную силу.

Центр тумана, г. Келиф, во время обследования 1924 г. состоял из укрепления на скале, где находилась администрация и военный гарнизон, и нескольких домов гражданского населения (узбекского), лепящихся вокруг укрепления. Там не было даже базара: ближайший базар был в селении Чаршангу (Керкинского вилайета) в 38 км. ниже Келифа. Берег Аму был почти совершенно заброшен, а население двух кентов тумана, расположенных в долине р. Кугитанг, совершенно не связано с Келифом.

Центрами этих кентов являлись небольшие базары Карлук и Кугитанг.

Значение Келифа, как речной пристани, усилилось уже весной 1925 г., когда начало восстанавливаться судоходство по Аму-дарье; оно станет еще больше, когда восстановится и железнодорожное сообщение по строящейся линии ст. Самсоново—Термез.

Сельское население тумана расселено в мелких кишлаках, сходных с киргизскими поселками в тех местностях, где киргизы начинают оседать. Кибитка (дом) оседлого узбека борется с юртой кочевника и постепенно вытесняет ее.

Размеры селений невелики, так как орошаемые площади незначительны. Сообщение между селениями затруднительно. Колесных дорог внутри тумана нет совершенно, а вьючных путей немного, и они мало посещаются.

Керкинский вилайет лежит ниже по течению Аму-дарьи от с. Кумпатта до Карабашлы включительно*).

*) По 40-верстной карте военно-топографического отдела штаба Турк-фронта.

На правом берегу реки расположены вниз по течению туманы Таш-рабад и Ходжа-джамбаз; между ними, на обоих берегах—Керкинский пригородный кент; на левом берегу—выше г. Керки, у афганской границы—Кызыл-аяк; ниже Керки—Халач.

Обитаемая территория Керкинского вилайета составлена из узкой культурной полосы по обоим берегам Аму-дарьи, где сосредоточено все население. Здесь на речных отложениях имеются заросли кустов и камышей («тугаи»), во многих местах прерывающиеся песками. На расчищенных от тугаев площадках, орошенных арыками, выведенными из Аму-дарьи, раскинулись небольшие культурные оазисы с оседлым туркменским населением.

Непосредственно за ними на левом берегу начинается песчаная пустыня Кара-кум, которая тянется непрерывно вдоль реки до Хорезма, а на юг и юго-запад—до предгорий Парапамиза и Копетдага.

Это наиболее угрюмая и пустынная местность в Бухаре. Отличительная ее особенность—преобладание сыпучих песков («барханов»). Под влиянием ветров барханы медленно передвигаются с места на место, наступая на культурные земли у Аму-дарьи, засыпая их песком и погребая под собой целые селения. Сотрудники экспедиции 24 г., об'ехавшие эту часть Бухары, видели несколько недавно засыпанных таким образом и полуразрушенных селений, совершенно покинутых жителями. Таков, напр., кишлак Гек-тепе в 10 клм. ниже с. Пальварт.

Значительно реже в этой местности встречаются неподвижные бугристые пески, более плотные и скрепленные растительностью, дающей пищу для стад редких кочевников-туркмен.

Среди песков, почти параллельно Аму-дарье, тянутся глубокие извилистые ложбины. Они состоят из ряда пониженных глинистых площадок («такыр») — бесплодных вследствие значительного содержания соли — или из солончаков, залегающих в котловинах («шор»). Эти ложбины считаются одним из древних высохших рукавов Аму-дарьи и носят название Келифского Узбоя. В настоящее время в этом районе Керкинского вилайета производятся изыскательные работы для предполагаемого грандиозного ирригационного сооружения — вывода воды Аму-дарьи для орошения Мервского округа.

Цепь колодцев с чуть солоноватой, но годной для питья водой тянется также почти параллельно Аму-дарье. Вместе с лужами («хак»), наполняющимися водой только в период дождей и таяния снега, они имеют большое значение для кочевников. Число последних, впрочем, незначительно и пока не учтено.

Пустынное пространство, лежащее на правом берегу, к северу от Аму-дарьи (степь Урта-чуль), принадлежит в большей части Узбекской ССР, и будет поэтому описано ниже при характеристике Каршинского и Гузарского вилайетов.

Центром вилайета был г. Керки, в настоящее время — окружной город. Во время обследования в нем было зарегистрировано 1.001 жилое строение с 3.944 жителями. Расположенный на левом берегу Аму-дарьи, в 4-х км. от конечного пункта жел.-дор. линии Карши—Самсоново, Керки является значительной пристанью, важным торговым центром и крупным таможенным пунктом.

Центрами туманов являлись обыкновенно крупные селения с базарами, торгующими 1—2 раза в неделю*). По такому же признаку выбирались и центры кентов. Впрочем, здесь довольно трудно говорить о *селениях*, так как фактически их почти нет; есть только разрозненные усадьбы, длинными цепями вытянувшиеся вдоль оросительных каналов (арыков). Основной ячейкой общежития и является изолированная усадьба. Такие усадьбы по признаку общности водопользования и родовым связям (не нужно забывать, что население здесь — сплошь туркмены) объединяются в низовые административные ячейки, так и называемые «арыками». Но они не всегда совпадают с арыками в собственном смысле этого слова: иногда в одном «арыке» (сельском или аульном обществе) объединяется два—три оросительных канала, иногда только часть хозяев, сидящих на определенном канале.

Подобные аульные общества являются переменной величиной, так же как и сами арыки, то высыхающие, то переполняющиеся водой; сеть обществ и количество хозяйств в каждом из них постоянно меняется. Поэтому организация и даже фиксация сети аульных советов в

*) Из них большой известностью пользуется Кызыл-аяк, центр местного коврового производства (кустарного).

Туркменской Бухаре—задача очень трудная и не всегда выполнимая.

Все населенные места Керкинского вилайета хорошо связаны друг с другом колесными дорогами, идущими параллельно Аму-дарье.

Ленинский (Чарджуйский) вилайет расположен еще ниже по течению Аму-дарьи, от с. Карабашлы до бывшей хорезмской границы. С Керкинским вилайетом граничит Саятский туман (на обоих берегах Аму); ниже его тянется по левому берегу Чарджуй, по правому—Фараб, еще ниже, на обоих берегах—Дейнау.

Характер местности, пути сообщения, способ расселения те же, что и в Керкинском вилайете. К северу от правобережной полосы продолжается степь Уртачуль, которая постепенно переходит в безбрежную пустыню Кызыл-кум*). Пески пустыни Кызыл-кум еще больше, чем кара-кумские надвигаются на культурные земли. Весь район с. Наразым, составлявший ранее самостоятельное бекство, засыпан песком. От названного селения осталось в 1924 г. всего 3 кибитки, занятые полукочевыми туркменами. В районе Саята и Бурдалыка жизнь постепенно переносится на левый берег. Даже находящийся в сравнительно благоприятных условиях Фарабский туман (в районе одноименной станции Среднеазиатской ж. д.), по показаниям жителей, в прежнее время был гораздо гуще населен. Ниже Фараба культурные оазисы встречаются очень редко и даже берег Аму-дарьи совершенно пустынен. В прежнем большом оазисе—Усты теперь ничтожное количество жителей.

Центром вилайета был город Ленинск (Новый Чарджуй), основанный русскими во время постройки Среднеазиатской ж. д. В 1920 г. в нем было зарегистрировано 9.476 жителей, преимущественно русских. После наводнения 1921 г. число жителей значительно уменьшилось, в 1924 г. их было всего 8.914. Уменьшилось и количество застроенных владений—с 754 до 638.

Ленинск расположен на левом берегу Аму-дарьи возле грандиозного ж.-д. моста через Аму-дарью (свыше 1½ км. длиной). Являясь одной из крупнейших станций Среднеазиатской железной дороги и самой большой

*) Описание ее будет дано ниже, при характеристике Нур-атинского и Бухарского вилайетов Узбекской ССР.

речной пристанью на Аму-дарье, находясь почти в центре Туркменской Бухары, Ленинск связан удобнейшими путями сообщения с остальными частями Туркменской ССР: железной дорогой с бывшей Закаспийской областью и водным путем по Аму-дарье с Ташаузским округом—Туркменским Хорезмом. Поэтому он назначен был Туркменским Ревкомом после национального размежевания для организации столицы Туркменской ССР; но ввиду того, что он не был в то время приспособлен для переезда правительственных учреждений и обслуживающего их штата и к тому же незадолго до того очень пострадал от наводнения, центр ТССР временно был оставлен в г. Полторацке (Асхабаде).

В 2-х км. от Ленинска лежит Старый Чарджуй, в прежнее время довольно крупный город, в настоящее время—значительное узбекское селение с числом жителей 1.713 душ обоего пола.

Центрами туманов в Ленинском вилайете были значительные «арыки», являющиеся и базарными пунктами (кроме Чарджуйского тумана, обслуживавшегося в административном отношении вилайетным городом). Центрами кентов были либо бывшие резиденции беков (Бурдалык, Усты, Кабаклы), являвшиеся в то же время и базарами, либо случайные пункты, где жили кентские аксакалы.

Подробный перечень кентов всей Туркменской Бухары с их краткой характеристикой дан в прилагаемой таблице 1 (см. стр. 78).

В графе «площадь в кв. км.» для кентов и туманов показана только обитаемая территория, для вилайетов—общая площадь, включая и пустынные пространства.

Как видно из этой таблицы, мелкое административное деление Туркменской Бухары как будто соответствовало большинству требований, предъявляемых к пиковым административным единицам: территория кентов была невелика, центры были близки от населенных пунктов, связаны с ними удобными путями и являлись обыкновенно в то же время и базарными пунктами. Распределение населения между кентами было довольно равномерно; в отношении водопользования не

происходило никаких неудобств, так как головные сооружения и хвосты арыков обыкновенно находились на территории одного и того же кента.

Недостатком являлось лишь то обстоятельство, что вследствие незначительной численности населения, его бедности и некультурности невозможно было организовать на местах крепкий низовой аппарат советской власти, способный справиться с возлагаемыми на него задачами.

Административное деление Туркменской Бухары после национального размежевания.

Немедленно после национального размежевания Туркменский Ревком приступил к реорганизации административного деления. Вследствие отсутствия каких-либо точных статистических сведений, которые могли быть положены в основу рационального экономического районирования, решено было произвести лишь механическое объединение нескольких кентов в административные районы, для чего были использованы материалы Средне-азиатской Комиссии по районированию 1924 года.

Вилайеты и туманы были упразднены, а на бывшей бухарской территории организованы два округа—Керкинский и Ленинский. К первому был присоединен Келифский туман, к последнему же два отдаленные и изолированные района Хорезма—Дарган-ата и Садывер*), лежащие на левом берегу Аму-дарьи, которые ни в какой другой округ не могли быть включены вследствие отсутствия какой-либо связи с ними.

Кенты были временно сохранены, при чем вопрос об их окончательном упразднении должен был подвергнуться обсуждению на совещании по советскому строительству, которое должно было быть созвано при Туркменском ЦИК'е в 1925 г.

Районы Керкинского округа были образованы из бывших туманов, без каких-либо территориальных изменений.

В Ленинском округе просто были переименованы в районы туманы Ленинский и Фарабский. В Дейнауеский район включены, кроме одноименного тумана, упомина-

*) Дарган-ата расположен в 230 км. от Чарджуйской пристани, Садывер—в 320 км.

Характеристика кентов Туркменской

Табл. 1

Название тумана, кента	Центр тумана, кента	Ближайшая ж.-д. станция или пристань	Расстояние центра кента в км. до:			Расстояние на- селенного пунк- та до центра кента	
			центра ту- мана	центра ви- лайета	Ближайшей ж.-д. станции или при- стань	среднее	максимальное
Неринский вилайет	г. Нерки						
<i>Туман Керки</i>	"	<i>пр. Керки</i> <i>ст. Самсонова</i>					
Керки	"	"	—	—	0/6	9	16
<i>Туман Кызыл-аяк</i>	<i>Шор-тепе</i>	"					
Кызыл-аяк	"	"	—	22	22/28	1	8
Мирза-бек	Донаджи	"	28	50	50/56	7	11
<i>Туман Таш-рават</i>	<i>Мукры</i>	"					
Таш-рават	"	"	—	43	43/41	13	26
Чоршанги	Чоршанги	"	47	90	90/88	10	11
<i>Туман Халач</i>	<i>Ак-тепе</i>	"					
Пальварт	Пальварт	"	40	78	78/84	3	4
Халач	Ак-тепе	"	—	43	43/49	8	12
Чохпаша	Каркин	"	19	26	26/32	3	3
<i>Туман Ходжа-джамбаз</i>	<i>Ходжа-джамб.</i>	"					
Беш-ир	Беш-ир	"	24	66	66/61	5	19
Ходжа-джамбаз	Ходжа-джамб.	"	—	42	42/37	7	21
Ленинский вилайет	г. Ленинск						
<i>Туман Дейнау</i>	<i>Дейнау</i>	<i>Пр. и ст. Ленинск-Чарджуй</i>					
Берзенг	Чегез-ишан	"	20	22	22	7	12
Буюн-узум	Буюн-узум	"	15	17	28	4	8
Дейнау	Дейнау	"	—	43	43	10	47

*) Без к. Кабаклы

Бухары до национального размежевания.

Источники орошения		Сельское население		Площадь в кв. километрах	На 1 кв. километр приходится жителей
Магистральные арыки и ключи	Реки, из которых выведены магистралы	Число хозяйств	Душ обоого пола		
		15.402	72.195	9.115	7.9
	<i>Аму-дарья</i>	1.343	6.280	497	12.6
Боз, Коршангу	"	1.343	6.280	497	12.6
		799	4.045	159	25.4
Кызылджа, Ул-арык, Шортене	"	380	1.645	91	18.1
Абдал, Бурджан, Мувры, Хатаб	"	419	2.400	68	35.3
		2.377	11.695	472	24.8
Ак-кум, Боз, Улам, Хатаб	"	1.794	8.780	329	26.6
Карнас, Карабахлы, Кумпатта, Терс, Чоршанги	"	583	2.915	143	20.4
		7.157	32.730	343	95.4
Сведений нет	"	1.625	7.975	109	73.2
Кара-илан, Тали, Урта	"	4.432	20.120	137	146.9
Мешпая, Чилан	"	1.100	4.635	97	47.8
		3.726	17.445	425	41.1
Абдал, Данаджи, Караджа	"	2.000	9.365	271	34.6
Гизакар, Кызыл, Мувры, Чуран и др.	"	1.726	8.080	154	52.5
		21.693	105.157	10.881	9.7
	<i>Аму-дарья</i>	5.501	28.969	2.144	12.8
Берзент	"	1.130	6.260	65	96.3
Буюн-узум	"	1.375	7.160	66	108.5
Дейнау и др. арыки	"	2.028	10.195	809	12.6

Продолжение табл. 1.

Название тумана, кента	Центр тумана, кента	Ближайшая ж.-д. станция или пристань	Расстояние центра кента в км. до:			Расстояние на- селенного пунк- та до центра кента	
			центра ту- мана	центра ви- лайета	ближайшей ж.-д. станции или при- стань	Среднее	Максимальное
Кабаклы	Кабаклы	<i>Пр. и ст. Ленинск-Чарджуй</i>	80	94	136	Сведн.	нет
Усты	Усты	"	13	48	48	20	28
<i>Туман Ленинский</i>	<i>в. Ленинск</i>	"					
Сакар	Сакар	"	30	30	30	7	13
Ходжа-кала	Ходжа-кала	"	26	26	26	3	6
Чалгут	Бай-арык	"	9	13	13	4	17
Чарджуй	г. Ст. Чарджуй	"	9	9	9	4	13
Яс-тепе	Дарганлы	"	8	6	6	6	17
<i>Туман Саят</i>	<i>Ших</i>	"					
Бурдалык	Бурдалык	"	60	112	112	3	6
Куранш	Куранш	"	42	108	108	10	28
Саят	Ших	"	—	52	52	5	15
<i>Туман Фараб</i>	<i>ст. Фараб</i>	<i>ст. Фараб</i>					
Фараб	"	"	—	9	—	11	18
Ширабадский вилайет (часть, отошедш. к ТССР)	г. Ширабад						
<i>Туман Келиф</i>	<i>в. Келиф</i>	<i>пр. Келиф</i>					
Карлук	Карлук	<i>ст. Самсоново</i>	30	73	^{99/124}	9	17
Келиф	г. Келиф	"	—	81	^{9/116}	6	8
Кугитанг	Кугитанг	<i>пр. Келиф</i>	73	116	^{73/84}	14	28
		<i>ст. Гузар</i>					

Источники орошения		Сельское население		Площадь в кв. километрах	На 1 кв. километр приходится жителей
Магистральные арыки и ключи	Рени, из которых выведены магистралы	Число хозяйств	Душ обоого пола		
Сведений нет	<i>Аму-дарья</i>	258	1.419	Сведец.	нет
Ильдичик, Карач, Усты	"	710	3.875	1.204	3.2
		8.781	40.818	7	56.4
Буйрибад, Клан, Махмид (Сакар), Чалтут	"	1.011	5.080	247	20.6
Дарья-баш, Куль	"	1.638	6.950	146	47.6
Куль, Чалтут	"	1.450	7.315	105	69.7
Буйрибад, Куль, Чалтут	"	2.597	12.103	88	137.5
Буйрибад, Коне, Яс-тепе и др.	"	2.085	9.370	138	67.9
		5.226	23.880	542	44.1
Аранджи, Гиждуван, Култак, Чарбак и др.	"	2.270	10.440	194	53.8
Ак-тепе, Бай, Ислам, Ламма, Саруй, Ушакои и др.	"	1.597	7.315	184	39.9
Джигильдек, Казан	"	1.359	6.095	164	37.2
		2.185	11.550	254	45.5
Биттык, Джаубар I и II, Кунде, Шейх	"	2.185	11.550	254	45.5
		2.292	12.390	2.509	4.9
	<i>Аму-дарья и Кугитанг-дарья</i>	2.292	12.390	2.509	4.9
Медские арыки и ключи	Кугитанг-дарья	1.203	6.505	1.377	4.7
" " "	Аму-дарья	86	465	185	2.5
" " "	Кугитанг-дарья	1.003	5.420	947	5.7

нутые выше местности Дарган-ата и Садывер. Саятский туман разбился на два района: правобережный—Бурдалыкский (кент Бурдалык) и левобережный—Саятский (кенты Кураиш и Саят).

Центрами районов были объявлены одноименные селения.

Таким образом вилайеты и туманы фактически не были упразднены, а только переименованы в округа и районы, с некоторыми частичными изменениями их территорий.

В течение первого месяца после Съезда по Ленинскому округу, путем внутри-окружного перераспределения территорий районов, были образованы еще два района: на севере—*Дарган-атинский*, выделенный из Дейнауэского, и на юге—*Кара-бек-аульский*, выделенный из Саятского.

К практическому оформлению районирования, а также обследованию и укреплению низового советского аппарата было приступлено несколько позднее. Особым постановлением Туркменского ЦИК'а было решено выделить из состава членов правительства окружных уполномоченных по районированию, дав им в помощь работников из некоторых наркоматов и возложив руководство этими работами на особую административную комиссию. Уполномоченным не поручалось проведение низового районирования, так как административно-территориальное деление еще не было выяснено. В первую очередь им нужно было выяснить внутрирайонное деление и оформить существование каждого аулсовета актом с приведением в нем основных данных, характеризующих аулсовет, как отдельную административную единицу. Только после такого оформления и после детального политического и экономического обследования всего района составлялся проект деления района на аулсоветы, если бы по данным обследования новое деление являлось целесообразным.

Существующее на 1 октября 1925 г. административно-территориальное деление Туркменской Бухары, установленное и оформленное пока лишь актами уполномоченных, представлено в таблице 2 (см. стр. 84-85).

4. Узбекская Бухара.

Территория Узбекской Бухары составила из следующих местностей: на западе—долина среднего и нижнего течения р. Зеравшана, горный Нур-атинский район и южная часть пустыни Кызыл-кум; в центре—весь бассейн р. Кашка-дарья и Срединная степь («Урта чуль»); на востоке—бассейны рек Ширабад-дарья, Тупаланг и Сангардак и долина среднего и нижнего течения Сурхана.

Границы между вилайетами и туманами иногда проходили по значительным естественным преградам, но в большинстве случаев были очень условны и не могли быть точно определены.

Нур-атинский вилайет расположен в северо-западной части Бухары, на границе с Джизакским и Катта-кўрганским уездами Самаркандской области. Он был составлен из двух разнородных частей: восточной—горной (оседлой), и западной—равнинной (кочевой). Последняя является продолжением пустыни Кызыл-кум и представляет собой травянистую, большей частью полынную или солончаковую степь, перемежающуюся с песчаными пространствами. По степи разбросаны изолированные группы скалистых, диких и безжизненных гор.

Эта часть пустыни, однако, богаче водой, чем пустыня Кара-кум. Здесь встречаются в большом количестве колоды с пресной или солоноватой, но годной для питья водой и так называемые «хаки»—лужи, высыхающие в летнее время и наполняющиеся водой во время зимних и весенних дождей. Кроме них в горных грядках попадаются ключи с пресной водой («чашма») и горные дождевые потоки («булак»). Последние переполняются водой во время таяния снегов и к осени почти совершенно пересыхают.

Местное население под словом «чашма» понимает родник, начинающийся в пределах селения, а под словом «булак»—поток, начинающийся выше селения, но кончающийся в нем.

Кроме них в Нур-атинской долине встречаются остатки больших подземных арыков—«кяризы».

Кочевое киргиз-казацкое население в этой части Бухары не имело никакого административного устройства и фактически не знало над собой никакой власти, кроме

Табл. 2.

Характеристика районов Туркменской Буха

Название районов	Центр округа или района	Ближайшая пристань или ж. д. станция	Расстояние центра района в км. до:	
			Окружного центра	Ближайшей пристани или ж. д. станции
<i>Керкинский округ</i>	<i>г. Керки</i>			
Карлукский	аул Ходжа	пр. и ст. Келиф	132	30
Келифский	аул Ак-тере	Тоже	121	4
Керкинский	г. Керки	пр. Керки ст. Самсоново	—	$\frac{0}{5}$
Кызыл-аянский	кишлак Тутлы	Тоже	21	$\frac{21}{23}$
Таш-рабатский	аул Мукры	"	51	$\frac{51}{59}$
Халачский	кишлак Ак-тере	"	54	$\frac{54}{60}$
Ходжа-джамбазский	аул Сурхи	"	47	$\frac{47}{42}$
<i>Ленинский округ</i>	<i>г. Ленинск</i>			
Бурдалыкский	аул Баят	пр. и ст. Ленинск Чарджуй	109	109
Дарган атинский	кишлак Дарган-ата	Тоже	214	214
Дейнауский	аул Дейнау	"	43	43
Кара-бекаульский	аул Кызыл-джазы	"	120	120
Саятский	аул Шейх-арык	"	51	51
Старо-Чарджуйский	Старый Чарджуй	"	9	9
Фарабский	ст. Фараб	ст. Фараб	34	11
По всей Туркменской Бухаре.				

ры после национального размежевания

Источники орошения	Речи, из которых выведены магистральные каналы	Число хозяйств	Сельское население (душ обоого пола)	Площадь в кв. клм.	Плотность (на 1 кв. клм приходится жителей)	Число аулсоветов	На 1 аулсовет приходится в среднем	
							Кв. клм.	Душ обоого пола
Магистральные арыки, ключи								
Мелкие арыки и ключи	Аму-дарья и Кугитанг-дарья	17.696	84.585	2.350	2.6	47	688	1.799
Т о ж е	Аму-дарья и Кугитанг-дарья	2.202	12.390	2.509	4.9	4	358	1.770
Боз, Коршангу и др.	Т о ж е					3		
Абдал, Бурджак, Кызыл-джа, Мукры, Ул-арык, Шор-тепе, Хатаб и др.	Аму-дарья	1.343	6.280	497	12.6	6	83	1.047
Ак-кум, Боз, Карабахшылы, Карпес, Кумпатта, Терс, Улам, Хатаб, Чоршанги и др.	"	799	4.045	159	25.4	5	32	809
Кара-паян, Мешкая, Тали, Урта, Чалан и др.	"	2.377	11.695	472	24.8	6	79	1.949
Абдал, Гизавар, Данаджи, Караджана, Мукры, Чуран и др.	"	7.157	32.730	343	95.4	12	29	2.728
Аранджи, Гыждуван, Култан, Чарбак и др.	"	3.726	17.445	425	41.1	11	39	1.586
Мелкие арыки	"	21.997	105.540	62.687	1.7	27	2.309	3.895
Берзент, Буюн-узун, Дейпау, Ильдичи, Карац-Усты и др.	"	2.270	10.440	194	53.8	3	65	3.48
Ак-тепе, Бай, Бурама, Ламма и др.	"	304	1.383	350	4.0	не установлено		
Ак-тепе, Кара-махмуд, Саят и др.	"	5.501	28.909	2.144	12.8	6	357	4.818
Буйрибад, Дарья-баш, Клан, Коне, Куль, Махмид, Чалтут, Ис-тепе и др.	"	1.597	7.345	184	39.9	4	46	1.836
Биттык, Дикаубар I и II, Купде, Шейх и др.	"	1.359	6.095	164	37.2	5	33	1.219
	"	8.781	40.818	724	56.4	6	121	6.803
	"	2.185	11.550	254	45.5	3	85	3.850
		39.694	191.125	95.037	2.0	74	1.280	2.564

власти своих старейшин—родоначальников («ильбеги»); но так как кочевники поддерживали связь с Нур-атинским базаром, то условно считались состоящими в Нур-атинском вилайете.

Непосредственными соседями и родичами их являются джизакские казаки, кочевавшие в северной степной части Самаркандской области (в кочевом районе Джизакского уезда). После восстания 1916 г. часть казаков ушла из Туркестана в пределы Бухары; во время страшного голода 17 года за ними потянулось и большинство джизакских кочевников.

По военным сведениям 1924 г. за период времени с 16 по 20 год в Нур-атинский район откочевало из Джизакского уезда 1.720 кибиток, в том числе: Курган-тюбинской волости 720, Чардаринской 350, Кызыл-кумской 250, Ата-курганской 100, неизвестных волостей 300.

В перечисленных волостях Джизакского уезда во время переписи 20 года обнаружена была колоссальная убыль населения—до 75 процентов. В другом месте («Обзор итогов переписи 1920 г. по Самаркандской области») мы выразили предположение, что они могли уйти за пределы Туркесреспублики, в бухарские степи. Материалы обследования подтвердили это предположение.

Нур-атинские казаки расположены на 18-ти колодцах, группирующихся возле колодца Байман-тапты.

Собственно Нур-атинский район состоит из двух туманов: на западе—Нур-ата, на востоке—Дзюш.

Дзюшский туман расположен на южных склонах западной оконечности Нур-атинского хребта и его отроге—хребте Ак-тау.

Нур-атинский туман лежит в образованной обоими горными хребтами неширокой Нур-атинской долине, являющейся продолжением пустыни Кызыл кум, и в долине речки Абез-сай (между хребтами Кара-бель и Ак-бель). Весь горный район так же скалист, дик и безжизнен, как и кызыл-кумские высоты, лежащие к западу от него.

Незначительное оседлое население живет в долине и узких горных ущельях возле воды. Значительных водных источников в этой местности почти нет. Воду получают из перечисленных выше мелких источников, могущих оросить очень небольшое количество земли, кото-

рая, впрочем, только в наиболее низких местах нуждается в орошении. Около каждого источника ютится обыкновенно не более 3—4 хозяйств.

Такие группы хозяйств, в виде отдельных небольших хуторов рассеяны по всему пространству района, иногда в значительном расстоянии друг от друга.

Близлежащие хутора, в свою очередь, группируются по урочищам, которые на 10-тиверстной карте показаны иногда как отдельные селения (например—Ак-куля, Богоджат и т. д.). Хутора часто не носят особого названия, объединяются по названию своего урочища и имеют общего старосту (минг-баши).

Значительных кишлаков (в туркестанском смысле этого слова) почти нет, за исключением кента Куш-рабат. В пределах последнего имеются горные речки Куш-рабат, Гуджум, Сарай, которые переполняются водой в весеннее время и дают достаточно воды для нескольких значительных селений.

Центром вилайета является небольшой степной город Нур-ата, бывшая резиденция бека. В 1924 году его коренное население состояло из 4.054 душ об. пола. Город делился на 22 мечети (прихода).

Нур-ата связан колесной дорогой с г. Кермине, лежащим в 9 км. от одноименной станции Средне-азиатской железной дороги.

На север от Нур-ата веером расходятся вьючные караванные пути, ведущие вглубь пустыни Кызыл-кум.

Со своими восточными кентами Нур-ата связан вьючной дорогой, идущей вдоль долины. Впрочем, дорога эта могла быть доступной и для колесного движения, если бы путь не находился в первобытном состоянии и хоть немного бы поддерживался и исправлялся населением.

Центром Дзюшского тумана являлось одноименное селение (вернее несколько хуторов, группирующихся вокруг базара Дзюш). Восточная часть тумана больше связана не с этим базаром, а с соседним Катта-курганским уездом и торгует с некоторыми базарами, находящимися на территории последнего (Ак-тепе, Тусун). Вообще, из восточной части Нур-атинского вилайета в Катта-курганский уезд ведет большое число троп, скотопро-

гонных и вьючных, идущих по лощинам, и колесная дорога через кишлаки Митан, Челек и Дагбид на Самарканд.

Кермининский вилайет лежит к югу от Нур-атинского, в Зеравшанской долине и является естественным продолжением долинной части Катта-курганского уезда, с которым граничит на востоке.

Вилайет делится на 3 тумана: на востоке, на правом берегу Зеравшана в районе магистральных арыков Тос и Шават лежит Хатырчинский туман; на левом берегу, по арыку Нарпай—Зиаддинский; на западе, ниже по течению Зеравшана, в хвосте арыка Нарпай и на крупных магистралях Касоба, Кешимех, Калкан-ата, Ханым и др.—Кермининский.

Южная часть вилайета занята обширным степным пространством, не входящим в состав какого либо тумана. На возвышенной части этой степи, являющейся переходом от песчаной пустыни Кызыл-кум к глинистой степи Урта-чуль в 27 км. к югу от Кермине расположен узбекский кишлак Карнап. Вокруг него кочуют киргиз-казаки. Наибольшее скопление последних замечается в зимовке Майда-ябу-сарай, приблизительно в 55 км. к югу от с. Карнап.

Оседлая часть вилайета представляет узкую полосу долины Зеравшана, окаймленную с обеих сторон безводными пустынями.

Порядок расселения почти повсюду усадебный. Отдельные хутора-хозяйства (курганчи) равномерно распределяются по орошаемой территории, несколько сгущаясь возле базарных пунктов. Объединяются усадьбы в приходы-мечети, еще более неустойчивые, чем «арыки» Туркменской Бухары.

Мечеть не является территориальной, строго ограниченной единицей. В одном небольшом районе могут быть чересполосно расположены десятки мечетей, так как они, собственно говоря, представляют только известное число хозяйств, приписанных к определенному приходу. В зависимости от личных качеств имама (священнослужителя) число хозяйств, объединяемых им, менялось так же, как и самые названия мечетей.

В настоящее время, когда имам вытесняется мечетным комитетом (сельсоветом), мечети должны были бы

стать более устойчивыми. Фактически это далеко не так: под влиянием групповой вражды, особенно дающей себя знать у бухарских узбеков, мечети постоянно распадаются на части, объединяющиеся затем в новых комбинациях. Поэтому нет ничего более неуволимого, чем сеть населенных пунктов в этой части Бухары (если условно считать мечеть населенным пунктом). В одних и тех же районах Кермининского и Бухарского вилайетов в течение одного лета 1924 года три организации составляли в разное время три совершенно разнородных списка мечетей, причем не сходились не только названия, но и общее число мечетей*).

Несколько мечетей объединяется в аминство или аксакальство. Это объединение также имеет не территориальный, а персональный характер и так же неустойчиво.

Центром вилайета является город Кермине (1.365 жит.), расположенный, как выше указывалось, в 9 км. от одноименной станции Средне-азиатской ж. д. Кермине—очень древний город, существовавший уже как крупный пункт во время арабского завоевания. В настоящее время он состоит из крепости (нечто вроде русского кремля), вокруг которой расположена еврейская слободка, обнесенная городской стеной. За стеной тянутся узбекские «мечети», объединенные в аминстве Беш-кент.

Так как все усадьбы вообще находятся приблизительно на равных расстояниях друг от друга, то под узбекской частью города Кермине можно было бы—при расширении толкования—понимать всю территорию Кер-

*) Сотрудники экспедиции 1924 г. указывали, что самое понятие «мечеть» очень неопределенно и употребляется в разных местах в различных значениях.

1. Мечеть—сумма разбросанных хозяйств, объединенных в приходы тех местностях, где хозяйства носят отрубной характер. Объединение идет по признаку общности водопользования; поэтому мечети зачастую получают названия своих арыков (точно также, как и по Аму-дарье). С течением времени население уплотняется, усадьбы сближаются между собой, в каком-либо центральном пункте возникает базар, и образуется настоящий кишлак, части которого, однако, носят прежние названия и сохраняют некоторую обособленность.

2. Мечеть—часть значительного кишлака, когда он носит характер сконцентрированных домов, разделенных между собой улицами, переулками и тупиками.

3. Мечеть—часть аминства, т. е. чисто административная или податная единица.

4. Иногда под мечетью понимают любой населенный пункт, причем слова «мечеть» и «кишлак» употребляют, не делая никакого различия в их значении.

мининского кента, освоенную населением, или по крайней мере аминство Беш-кент, расположенное непосредственно возле города. Местные власти, однако, считали городом, кроме территории, обнесенной городской стеной, только 2 мечети названного аминства—Гумбаз и Сююнь-багрин. За отсутствием других оснований пришлось остановиться на этом последнем варианте.

Центрами туманов (кроме Кермине) являлись: Хатырчи (2.518 жит.), бывшая резиденция бека и крупный торговый пункт, в настоящее время почти потерявший свое экономическое значение, и селение Мир (Зиаддинского тумана). Последнее является и значительным базаром, с которым, однако, конкурируют некоторые другие селения тумана.

Центрами кентов были крупные селения, являвшиеся в то же время и базарными пунктами. Один из них, Зиаддин, лежащий в центре мощного хлопководческого района, был в прежнее время значительным местным экономическим центром.

Все кенты Кермининского вилайета, расположенные в долине, хорошо связаны друг с другом, не потому, однако, что там есть хорошие пути сообщения. Напротив, дороги почти не ремонтируются и находятся в первобытном состоянии,—но, благодаря усадебному порядку расселения, небольшим размерам и равнинному характеру местности, можно до любого пункта в долине Зеравшана добраться на арбе в короткий срок, избравши самое прямолнейное направление. По выражению местного населения: «куда поедешь, там тебе и будет дорога». Кроме того, вдоль всего вилайета—к югу от его оседлой части—идет Средне-азиатская ж. д.—от станции Зерабулак на самаркандской границе до станции Кызыл-тепе Бухарского вилайета.

Бухарский вилайет подобно Нур-атинскому делится на две части: оседлую и кочевую.

Оседлая часть, со всех сторон окруженная пустынями, расположена в низовьях Зеравшана и, в свою очередь, делится на две части—Бухарский и Кара-кульский оазисы. Они соединены между собой, как-бы перешейком, узкой полосой долины Зеравшана, которая в этом месте,

между станциями Якатут и Кара-куль, очень суживается (менее 5 клм.).

Бухарский оазис занимает площадь свыше 2.800 кв. клм. и является одним из самых густонаселенных районов Средней Азии.

Кара-кульский оазис по размерам (около 710 кв. клм.) значительно меньше его, не так густо населен, и население его постепенно уменьшается вследствие того, что пески, окружающие его со всех сторон, постепенно наступают на культурные земли, превращая зеленеющий оазис в пустыню.

К северо-западу от культурных земель лежит огромная площадь пустыни Кызыл-кум, занятая редким кочевым населением. Северная часть этой территории вполне напоминает описанную выше пустынную часть Нур-атинского вилайета. Южная часть, прилегающая к Кара-кульскому оазису, значительно беднее водой, особенно пресной. Только в некоторых местностях, где скопляются сбросовые воды низовьев Зеравшана, встречаются пастбища, которые богатые узбеки и казаки используют для разведения каракулевых овец.

Киргиз-казацкое население встречается, главным образом, не в этой части, а значительно севернее. Кочевья его доходят до правого берега Аму-дарьи, следовательно захватывают и часть территории, отошедшей к Туркменской республике.

Кочевники в этой части Бухарского вилайета, точно так же, как и в Нур-атинском, фактически не имели никакого административного устройства и управлялись старейшинами, родоначальниками («ильбеки»). Формально они составляли Аю-тереньский туман, делившийся на 2 волости: Бургакскую и Ойгенекскую; волостные исполкомы во время обследования находились у колодцев Узун-кудук и Тас кудук.

Бургакская волость делилась на два административные аула. К первому были причислены казаки 11 колодцев, ко 2-му—14-ти. Ойгенекская волость также делилась на 2 аула; в 1-ом было 13 колодцев, во 2-ом—19-ть.

Возле некоторых колодцев иногда группировались казаки обоих волостей и всех четырех административных аулов. Колодцы одного аула находились часто на большом расстоянии друг от друга, а различных аулов и волостей—

в близком соседстве. Словом, наблюдалась такая же чересполосица, как у кочевых казаков Сыр-дарьинской или Джетысуйской губерний Казахской республики.

Кроме кочевников, объединенных в этих двух волостях, в различных местах пустыни Кызыл-кум кочуют рассеянные небольшими группами хозяйственные аулы, учесть которые может только специально оборудованная экспедиция.

Обследование 24 года установило, что кочевки бухарских казаков простирались далеко к северу за границу Бухарской республики, как она обозначалась на всех картах. Фактически, конечно, границы между Бухарской и Туркестанской республиками в Кызыл-кумской пустыне никогда не существовало, и местное население считало принадлежащими Бухаре даже урочища Тамды и Мин-булак, лежащие гораздо севернее предполагаемой границы и формально приписанные к Аму-дарьинской области.

Бухарское правительство имело весьма смутное представление о том, сколько в его подчинении находится кочевых киргиз-казаков. Податей и налогов они никаких не платили. Даже колодцы, возле которых они кочевали со своими стадами, правительству не были известны.

Важнейшие колодцы соединены были выючными дорогами с северо-западными бухарскими городами, главным образом с Вабкентом и Старой Бухарой. С последней киргиз-казаки поддерживали довольно оживленные торговые сношения, занимались извозом, доставляли саксаул, уголь и продукты животноводства.

Оседлая часть Бухарского вилайета делится на 4 тумана.

Три из них расположены в Бухарском оазисе. На границе с Кермининским вилайетом на ряде арыков, выведенных из Зеравшана с левой стороны расположен Гьякдуванский туман. Наиболее крупными из этих арыков являются Пирмаст, Хархонрут и Або-муслим. В пределах этого же тумана начинается большой арык, Султан-рабат, орошающий главным образом соседний Вабкентский туман, лежащий в северной части Бухарского оазиса. Кроме него, Вабкентский туман орошается мощным арыком Вабкент-дарьей. Наконец, в южной части Бухарского оазиса, в районе Старой Бухары, на арыке Шахруд, крупнейшем оросительном канале, выведен-

ном из Зеравшана, и на арыках, Шофрикент, Султан-рават и Хайрабат расположен Богоудинский туман.

Пространство Кара-кульского оазиса, расположенного в низовьях Зеравшана, там, где он разветвляется на рукава и совершенно теряется в песках и болотах, занято одним туманом—Кара-кульским.

Из указанных четырех туманов, только Кара-кульский отделяется от остальных отчетливыми естественными границами.

Границы остальных туманов очень условны и, как видно даже из предшествующего краткого описания, один и тот же магистральный арык орошает иногда два тумана.

Порядок расселения в Бухарском вилайете совершенно такой же, как в Кермининском; поэтому там наблюдается такая же неустойчивость низового административного деления, и сеть населенных пунктов так же изменчива и неупорядочена.

Центром Бухарского вилайета является бывшая столица Бухарской республики, город Старая Бухара, лежащий на арыке Шахруд в 14 клм. от станции Каган Средне-азиатской ж.д. С последней Бухара соединена железнодорожной веткой и шоссеиной дорогой.

Современная Бухара имеет почти такой же вид, какой, вероятно, имела несколько сот лет тому назад. Глинобитные стены, окружающие город, очень хорошо сохранились, несмотря на разрушения от бомбардировок во время гражданской войны. Длина городской стены около 9 клм.; в ней имеется свыше 100 башен и 11 ворот, до сих пор еще запирающихся на ночь. Площадь города—около 5 кв. клм. Все пространство очень тесно застроено; садов внутри города почти нет, площадей мало. Центральная часть города занята огромным крытым базаром, величайшим по занимаемой им площади и количеству лавок во всей Средней Азии. Кроме него в других частях города имеются небольшие (сравнительно) базары. Остальная часть города занята жилыми строениями и прорезана глухими, узкими, кривыми, большей частью немощеными и в достаточной степени зловонными улицами. Свободные площадки заняты либо «хаузами» (открытыми бассейнами, где собирается вода для питья), либо старинными кладбищами («мазарами»).

Непосредственно за городской стеной начинаются узбекские «мечети» с усадьбами, так близко расположены друг от друга, что—кажется,—город продолжается на несколько километров далее стены во все стороны. По-видимому, те путешественники, которые принимали население Бухары в 75 и даже 100 тысяч душ, считали частью города и эти загородные селения. Точный учет коренного населения, живущего внутри городской стены, дал в 1924 г. цифру в 37.496 душ обоого пола. Пришлое европейское население не было учтено, но его численность во всяком случае не превышала 2—3 тысяч душ.

Как только что указывалось, в 14 км. от Старой Бухары лежит русский город Каган (Новая Бухара), расположенный возле одноименной станции и возникший во время постройки Средне-азиатской ж. д. В нем в 2½ году было зарегистрировано 7.550 душ обоого пола.

Центрами туманов являлись одноименные селения Богоудин (1.059 жит.), Вабкент (1.905 ж.), Гыждуван (3.235 ж.) и Кара-куль (683 ж.). Все они—большие базарные пункты, значение которых велико, несмотря даже на близкое соседство такого большого торгового города, как Старая Бухара.

Центрами кентов являлись обыкновенно крупные базары, многие из которых по своему значению не уступали центрам туманов (например, Янги-базар Кара-кульского тумана, Ляглияка Вабкентского, Джандор Богоудинского, Гыждуван—Гыждуванского).

Дорожная связь между туманами и кентами Бухарского и Кара-кульского оазисов характеризуется теми же признаками, что и Кермишского вилайета. Проработанных дорог нет и в то же время в любой пункт можно проехать на арбе.

Средне-азиатская ж. д. проходит по юго-восточной окраине Бухарского оазиса, в некоторых местах уже по его пустынной части. Весь Вабкентский туман лежит в стороне от железной дороги, хотя максимальное расстояние наиболее отдаленного пункта от ближайшей ж. д. станции не превышает 26 км. Кара-кульский оазис, напротив, прорезан железной дорогой почти по середине; самые отдаленные пункты находятся не более, чем в 25 км. от ближайшей станции ж. д.

Шахризьбский (Шаршаузский) вилайет расположен в северной части Бухары, к югу от Самаркандской области, и весь лежит в бассейне верховьев Кашка-дарьи. По своим естественно-историческим условиям различные его части представляют поразительное разнообразие. Восточная горная часть заполнена отрогами Шахризьбских гор, разделенных долинами речек, составляющих Кашка-дарью. Северная часть лежит на южных склонах Самаркандских гор, постепенно понижающихся к западу, так что в северо-западном углу вилайета они не превышают 600 мтр. Склоны гор довольно полого спускаются на север, к Самарканду и гораздо круче обрываются к югу, в пределы Бухары. В этом районе есть довольно много удобных перевалов, связывающих Шахризьбский вилайет с густо населенным Самаркандским районом. Через один из перевалов был проложен почтовый тракт Самарканд—Термез. Из остальных перевалов некоторые представляют небольшие затруднения для вьючного движения, но в общем вполне для него доступны. Все перевалов хребет во многих местах доступен для пешего движения. Наконец, большую часть гола он свободен от снега.

Центральная часть вилайета представляет прекрасно орошенный и густо населенный оазис, расположенный в широкой долине Кашка-дарьи, там, где она принимает в себя притоки Ак-су, Танхоз и Якабаг-дарью.

Южная часть заполнена последней западной ветвью Шахризьбских гор—Якабагскими горами. Они представляют очень сложную систему кряжей и их отрогов и заполняют все пространство между Якабаг-дарьей на востоке и северо-востоке, Катта-уру (притоком Гузара) на юге и Шахризьбским оазисом на западе и северо-западе.

Западная часть вилайета (Чиракчинский туман) расположена к югу от Катта-курганского уезда. В этой местности Самаркандские горы так понижаются, что совершенно незаметно сливаются со степью. Южные склоны их сильно развиты и образуют обширные предгорья, заполняющие весь Чиракчинский туман. В общем они представляют как бы огромный природный гласис, спускающийся от гребня хребта к Кашка-дарье. Поверхность этого гласиса изборождена оврагами и грядами невысоких холмов, идущих во всех направлениях.

Большая часть поверхности покрыта лессом, достигающим значительной мощности; во многих местах к нему прилепляется глина. Вследствие такого строения горы в этом районе отличаются мягкими пологими очертаниями, большой доступностью и изрезаны дорогами во всех направлениях.

Вилайет делится на 4 тумана. Западный—Чиракчинский—только что описанный. Восточный—Китабский, расположен в северной и северо-западной части вилайета, на границе с Самаркандским уездом, в долине Джиньдарьи, одной из составляющих Кашка-дарью, и в верхнем течении самой Кашка-дарьи.

Шахризьябский туман лежит к югу от Китабского, на р.р. Танхоз и Ак-су, и на рукавах последней—Мумынабад, Чаршамбе и Шаар-дарья.

Еще южнее по Якабаг-дарье (Кызыл-су) расположен Якабагский туман.

Территория каждого тумана, кроме Чиракчинского, представляет большое разнообразие в отношении рельефа, климата, условий орошения и населенности.

Центр вилайета г. Шахризьябе (Шаршауз) расположен на Шаар-дарье, на высоте 646 мтр. над уровнем моря, в центральной части вилайета, Шахризьябском оазисе. Во время обследования 1924 г. в нем было зарегистрировано 10.766 душ постоянного населения. Центры остальных туманов: Китаб (3.349 жит.), Чиракчи (561 жит.) и Якабаг (1.296 жит.) расположены также в Шахризьябском оазисе, на небольшом расстоянии друг от друга. Все они по внешнему виду—обычные туземные «города» с крытым базаром посредине и с убегающими во все стороны от него узкими и кривыми улицами, напоминающими глухие коридоры. Все они являются крупными местными торговыми центрами. К Шахризьябе, как к центральному базару, тяготеют и прилегающие части остальных туманов. Китаб через Якабаг соединен железно-дорожной линией со станцией Гузар; Шахризьябе лежит в 9 км. от ближайшей станции.

По мере удаления от оазиса к востоку местность постепенно повышается и становится все более дикой и суровой. Кишлаки, в оазисе густо посаженные друг возле друга, встречаются все реже. Поливные рисовые поля и сады сменяются посевами под дождь; колесные дороги—

вьючными; узбекские арбы—ослами («ишаками»), единственным средством транспорта в горных местностях.

Способ расселения значительно отличается от западной Бухары. Населенные пункты представляют компактные группы усадеб, отделенные известным расстоянием от других таких же групп; следовательно они могут быть названы селениями (кишлаками) в общепринятом смысле этого слова. Только в некоторых более отдаленных районах обычная узбекская усадьба заменяется юртой. Сеть населенных пунктов более устойчива как в отношении численности селений, так и их названий. Средние размеры населенных пунктов напоминают центральную долину Зеравшана (Самаркандский и Катта-курганский уезды).

Послеревolutionное административное деление на кенты привилось только в Китабском тумане. В остальных сохранились еще старые амляки (в приводимой ниже таблице 3 (стр. 104—107) они условно называются кентами) делящиеся на амишства. Центрами амляков являлись случайные небольшие селения, где жили представители местной власти. Точные границы амляков никому неизвестны.

Прочная связь между кентами существует только в долининой части, в пределах Шахризьябского оазиса. Периферия связана с центрами только вьючными дорогами или даже пешеходными тропами. Железно-дорожная ветка Гузар—Китаб проходит по наиболее населенной части вилайета с севера на юг, оставляя в стороне от своего влияния горные районы.

Гузарский вилайет расположен в бассейне Гузар-дарьи, левого притока Кашка-дарьи. Северо-восточная часть его занята последними отрогами Шахризьябских гор, восточная часть—западными отрогами Байсун-Ширабадских гор, которые, быстро понижаясь к северо-западу, кончаются у г. Гузара. Отрогами этих гор заполнено почти все пространство Гузарского вилайета.

Основная масса населения сосредоточена в долине Гузар-дарьи, в северо-западной части вилайета. Здесь расположен Гузарский пригородный туман, а к западу и востоку от него туман Янги-кент, северная часть которого орошается небольшой речкой Лянгар-дарьей, целиком разбирающейся на орошение.

Все остальное пространство вилайета составляет туман Тенги-харам, который на юге непосредственно граничит с туркменской частью Бухары (Келифским туманом и восточной частью Керкинского вилайета), а на западе постепенно переходит в Урта-чуль. Северная горная часть тумана Тенги-харам орошается реками, составляющими Гузар-дарью (Катта-уру и Кичик-уру); южная—почти безводна. Редкое полукочевое скотоводческое узбекское население ютится возле колодцев или вдоль оврагов („саев“), наполняющихся водой только во время таяния снегов в горах.

В этой местности нет селений, а есть зимовки («кстау») на подобие тех, которые встречаются в туркестанских степях у полуоседлых казаков или в горах у киргиз. В долине Гузар-дарьи население живет в кишлаках обычного туркестанского типа; в верховьях Гузар-дарьи—в мелких селениях полухуторского типа.

Единственный город вилайета—Гузар (850 жит.) лежит на скрещении железно-дорожных веток Карши—Гузар и Гузар—Китаб, следовательно может, по своему положению, претендовать на значение окружного центра Кашка-дарьинского района. Кроме того, являясь последней железно-дорожной станцией по дороге из Старой Бухары в Дюшамбе (нынешнюю столицу Таджикской АССР), он приобрел большое значение, как транзитный складочный пункт, где товары, идущие по железной дороге в Восточную Бухару, выгружаются, а затем навьючиваются для дальнейшего следования на верблюдов или ослов. К территории города Гузара относят иногда и пригородные кенты—Авган-баг и Иски-баг, где находятся дачи городских жителей. В этом случае население Гузара определится в 6.205 душ об. пола.

Янги-кент—центр одноименного тумана—небольшое селение, расположенное вблизи железной дороги. Тенги-харам в настоящее время—небольшая почтовая станция на дороге Гузар—Дербент—Байсун—Денау—Дюшамбе. Исполком тумана во время обследования 1924 г. находился не там, а в селении Бели-байли, находящемся в 35 клм. выше по течению р. Кичик-уру.

Центрами кентов являлись случайные селения, включая Гузарский пригородный туман, где кентские исполкомы находились в вилайетном городе.

Связь между долинной и горной частями вилайета очень слаба. Тенги-харамский туман является почти изолированным районом, и его изолированность усиливается еще вследствие того обстоятельства, что местное население небольшими группами рассеяно на огромной территории. В лучших условиях находится туман Янги-кент, связанный с Гузаром железной дорогой и большим количеством выючных путей, которые очень легко разработать для колесного движения.

Каршинский (Бек-будинский) вилайет расположен в бассейне среднего и нижнего течения Кашка-дарьи. Территория его в географическом отношении делится на две части: низменную—Каршинский оазис, лежащий в долине Кашка-дарьи и возвышенную, глинистую или песчаную, местами каменистую «срединную» степь («Уртачуль»), части которой по важнейшим местным предметам носят различные названия. Степь эта, с юга, запада и севера охватывающая Каршинский оазис, является мертвым, почти безводным и безлюдным пространством, на котором изредка попадаются кочевья киргиз-казаков или зимовки скотоводов-узбеков. Кочевое население пока не поддается учету, но численность его не может быть значительна ввиду малого количества воды и отсутствия хороших пастбищ.

Населенная часть вилайета делилась на 3 тумана. Чимский туман расположен по среднему течению Кашка-дарьи и граничит с Шахризьябским вилайетом. В этой местности из реки выведено очень мало арыков, и притом все они очень коротки, так как в непосредственной близости от правого берега реки начинается волнистая степь, заполненная западными отрогами Самаркандских гор, куда нельзя поднимать воду из Кашка-дарьи. Редкое степное население пользуется колодезной водой, которой здесь недостаточно.

Ниже по течению на левом берегу Кашка-дарьи, на выведенных из нее арыках: Бешкент, Файзабад, Денау, Патрой и др. расположен Бешкентский туман, на территории которого находится и вилайетный город Карши.

Наконец, третий, самый многолюдный—Кассанский туман лежит в низовьях Кашка-дарьи, там где она раз-

ветвляется на ряд рукавов (Майманак, Камаша, Дженеу и т. д.), постепенно разбирающихся на орошение или бесследно теряющихся в песках.

Весь Каршинский оазис в настоящее время очень страдает от маловодья, так как большая часть воды из верховьев Кашка-дарьи выводится на орошение полей Шахризьябского оазиса. Поэтому население Каршинского вилайета постепенно уменьшается, и прежние культурные земли забрасываются и пустеют.

В прежнее время культурная площадь в устье Кашка-дарьи была гораздо шире. Далеко к западу от населенной части оазиса видны еще следы прежних оросительных сооружений и полуразрушенные высохшие водохранилища «сардоба» (обозначены на 10-тиверстных картах, как «дождевые ямы»).

Центром вилайета был город Карши, переименованный после изгнания эмира в Бек-буди (11.979 жит.). Лежит возле одноименной станции ж. д. Каган—Карши, откуда расходятся две железно-дорожные ветки: одна к востоку на Гузар, другая на юг—на станцию Самсоново и далее на Келиф и Термез. Территорию Карши установить так же трудно, как и Кермине. Условно в нее включены несколько «мечетей», расположенных на левом берегу Кашка-дарьи.

Центрами туманов были одноименные селения, являвшиеся узловыми пунктами гужевых дорог и значительными базарами.

Вилайет изрезан во всех направлениях грунтовыми путями, большая часть которых вполне доступна для колесного движения, за исключением дождливого времени года.

Байсунский вилайет расположен между западной равнинной Бухарой и восточной—горной, в верховьях Ширабад-дарьи и в бассейне небольшой горной речки Байсун-дарьи, не доходящей до Сурхана. Почти вся его территория заполнена многочисленными отрогами так называемых Байсун-Ширабадских гор, которые во многих местах достигают значительной высоты (перевалы до 2½ тысяч метров).

Вилайет делится на 3 тумана.

Дербентский туман расположен на западе, на границе с Гузарским вилайетом в верховьях Ширабад-дарьи, которая называется в этом месте и Дербент-дарьей.

Центральную часть вилайета занимает Байсунский туман, целиком расположенный в бассейне Байсун-дарьи.

Наконец, восточную часть, прилегающую непосредственно к Сурхан-дарье и ее правобережному безымянному притоку, составляющемуся из рек Гуматак и Айлянгар, занимает Кум-курганский туман. Южная часть его (Кум-курганский кент) лежит в долине реки Сурхана, а северная является типичной горной страной.

Центр вилайета—город Байсун (2.235 жит.) лежит на высоте 1.250 м. на важном пути, соединяющем восточную Бухару с западной.

Центром Дербентского тумана является одноименный город (1.363 жит.), лежащий на высоте 1.052 мтр на той же дороге, а Кум-курганского тумана—небольшое одноименное селение.

Деление на туманы и кенты в этом районе, который очень страдал от басмачества до последнего времени—было новшеством, совершенно не привившимся населению. Повидимому, опрошенная в 1924 г. местная администрация называла кентами бывшие амляки.

Сообщение между кентами удобно только в южной части вилайета: в меридиональном направлении по бывшему почтовому тракту Ширабад—Термез и в широтном направлении—по указанной дороге Дербент—Байсун. Районы, лежащие в стороне от этих больших дорог, связаны только вьючными горными тропами и фактически совершенно изолированы.

Ширабадский вилайет (часть его, оставшаяся после отхода Келифского тумана к Туркменской ССР) лежит в низовьях Ширабад-дарьи и Сурхан-дарьи.

От Келифского тумана он отделен на западе высоким хребтом Кугитанг. Сообщение с Келифом возможно только вдоль правого берега Аму-дарьи.

Напротив, на восток в Курган-тюбинский вилайет, вошедший в состав Таджикской АССР, ведет большое количество путей, как вьючных, так и колесных, хотя и плохо разработанных.

Отошедшая к Узбекистану часть вилайета делится на 2 тумана: северный—Ширабадский и южный—Термезский (Патта-Гиссарский).

Ширабадский туман занимает Ширабадскую долину и лежащую от нее к западу горную местность, орошаемую безыменными речками, стекающими с восточных склонов Кугитангских гор.

Термезский—занимает низовья Сурхан-дарьи (кент Джар-курган) и правый берег Аму-дарьи (кенты Патта-Гиссар и Хошман)

Долинная часть вилайета соединена с побережьем Аму-дарьи почтовым трактом Ширабад—Термез, а город Термез—железнодорожной и колесным путем через Келиф со станцией Самсоново, откуда идет железная дорога на Карши и ст. Каган Средне-азиатской ж. д.

Кроме того, по долине Сурхана будет проложена в ближайшее время железная дорога, соединяющая Термез со столицей Таджикистана—Дюшамбе.

Вилайетный центр—город Ширабад, в настоящее время почти совершенно разрушенный (779 жит.), лежит на Ширабад-дарье в 60 км. от пристани Термез.

Наиболее крупным торговым центром и узловым пунктом дорог, идущих во все части Бухары и в Афганистан, является Термез (1.381 жит.); здесь же находится пристань, где кончается паромное сообщение по Аму-дарье.

Сары-асияский вилайет (часть отошедшая к УзССР) лежит в долине Сурхан-дарьи и на ее правых притоках—Тупаланг и Сангардак.

В географическом отношении, подобно всем остальным вилайетам горной Бухары, он делится на две части: долинную—в низовьях рек Тупаланг, Сангардак и по Сурхану и горную—в верховьях указанных рек.

Горная часть заполнена разветвлениями и отрогами Гиссарского хребта и представляет чрезвычайно суровую и дикую страну с перевалами в 3—4 тысячи метров высоты.

Административное деление не совпадает с географическим. Северную часть, прилегающую к б. Самаркандской области, занимает почти безлюдный в настоящее время туман Сары-асия, а южная часть—бассейн реки

Сангардак и долина Сурхана—относится к Юрчинскому туману. Последний был механически составлен из трех кентов (бывших амляков): 1. Юрчи в северной части тумана—в бассейне р. Сангардак, 2. Денау в центральной части тумана и 3. Мершеде—в южной части.

Центром вилайета был почти заброшенный ныне «город» Сары-асия (627 жит.), но фактически центром во время гражданской войны являлся Юрчи (931 жит.), лежащий, как и Сары-асия, на упомянутой выше дороге Байсун—Дюшамбе.

Центры кентов—Денау и Мершеде также являются значительными транзитными пунктами на этой дороге (до Мершеде доходило грузовое автомобильное движение, начинавшееся у станции Гузар).

Все административные центры лежат в долинах рек и хорошо связаны друг с другом проработанными колесными дорогами; но горные районы, как и в других местностях, чрезвычайно слабо связаны со своими центрами.

Подробная характеристика туманов и кентов Узбекской Бухары до национального размежевания дана в прилагаемой таблице 3 (см. стр. 104—117).

Административное
деление Узбекской
Бухары после националь-
ного размеже-
вания.

После национального размежевания Узбекистан, соединенный в одно целое из трех совершенно разнородных частей (Бухары, Хорезма и Туркестана), решил ввести у себя, по постановлению Узбекского Ревкома от 29 января 1925 г., однородное административное деление по образцу туркестанской части—область, уезд и волость.

К 1 октября 1925 г. в бухарской части Узбекистана существовало следующее официальное административное деление: 3 области, 9 уездов, 2 района, 48 волостей (вместо прежних 108 кентов). Характеристика новых волостей дана в табл. 4. (см. стр. 119—123)

Области организованы следующим образом.

Зеравшанская из вилайетов Бухарского, Кермининского и Нур-атинского, за вычетом северо-западных киргиз-казацких районов, составивших отдельный Кенимехский район.

Кашка-дарьинская—из вилайетов Гузарского, Каршинского и Шахризьябского.

Табл. 3.

Характеристика кентов Узбекской Буха

№№ по порядку	Название тумана и кента	Центр тумана и кента	Ближайшая жел.-дорожная станция	Расстояние цен- тра в клм. до:			Расстояние на- селенного пунк- та до центра кента	
				Центра тумана	Центра вилаята	Ближайшей жел.- дорожной станции	Среднее	Максимальное
Байсунский вилайет								
1	<i>Туман Байсун</i>	г. Байсун						
	Байсун	г. Байсун	Гузар	—	—	109	—	—
2	<i>Туман Дербент</i>	г. Дербент	Гузар	—	20	93	—	—
	Дербент	"	"	—	20	93	12	28
3	Хатак	Хатак	"	46	56	137	16	26
<i>Туман Кум-курган</i>								
4	Каттар	Кум-курган	Гузар	—	64	164	—	—
5	Каттар	Дуабе	"	51	21	112	18	46
	Кум-курган	Кум-курган	"	—	64	164	9	23
Бен-будинский вилайет								
<i>Туман Бешкент</i>								
6	Бешкент	Бешкент	Карши	—	13	13	—	—
7	Патроц	Патроц	"	—	13	13	6	11
8	Файзабад	Кара-тепе	"	3	16	16	6	11
9	Фазли	Девау	"	13	4	4	4	13
	Фазли	Девау	"	15	28	28	4	13
<i>Туман Кассан</i>								
10	Дженеу	Кассан	Кассан	—	31	5	—	—
11	Дженеу	Дженеу	"	33	61	39	7	17
12	Джума-базар	Джума-базар	Карши и Кассан	12	17	17	7	17
13	Казби	Казби	Кассан	21	38	27	6	17
14	Камани	Камани	"	32	43	32	3	9
15	Кассан	Кассан	"	—	31	5	Свед.	нет
15	Майманак	Майманак	"	16	40	21	10	34
16	Пуляты	Пуляты	"	13	20	18	13	45

й Буха

ры до национального размежевания.

Максимальное	Источники орошения		Сельское население		Площадь в квадр. километрах	На 1 квадрат. килом. приходится жителей
	Магистральные арыки, ключи и колодцы	Реки, из которых выведены магистралы	Число хозяйств	Душ обоого пола		
—			6.092	32.372	5.440	6.0
39	45	<i>Арыки и ключи</i> Амчи-рабат, Игри, Пасурхи, ключи	<i>Байсун-дарья</i> 1.521	7.955	1.616	4.8
—	—	<i>Арыки и ключи</i> Авоя, Буз, Кызыл, Урта I	1.521	7.955	1.646	4.8
2	28	<i>Арыки и ключи</i> Кала-мазар и ключи	<i>Ширабад-дарья</i> 3.174	17.482	2.346	7.5
6	26	<i>Арыки и ключи</i> Кала-мазар и ключи	Дербент-дарья 1.485	8.197	1.305	6.3
—	—	<i>Мелкие арыки и ключи</i> Ключи (Айлянгар, Гумитак и др.)	Ширабад-дарья 1.689	9.285	1.041	8.9
8	46	<i>Мелкие арыки и ключи</i> Ключи (Айлянгар, Гумитак и др.)	<i>Сурхан-дарья</i> 1.397	6.935	1.448	4.8
9	23	<i>Мелкие арыки</i>	— 1,108	5.505	1.128	4.9
—	—	<i>Мелкие арыки</i>	<i>Сурхан-дарья</i> 289	1.430	320	4.5
—	—		12.952	71.655	13.910	5.2
6	11	<i>Арыки</i> Бешкент и др.	<i>Кашка-дарья</i> 3.242	18.095	789	22.9
6	11	<i>Арыки</i> Патрон и др.	" 1.138	6.300	218	28.9
4	13	<i>Арыки</i> Файзабад	" 467	2.595	160	16.2
4	13	<i>Арыки</i> Денау, Фазли и др.	" 849	4.690	172	27.3
—	—	<i>Камашы, Майманак и др.; колодцы</i>	" 788	4.510	239	18.9
7	17	<i>Камашы, Майманак и др.; колодцы</i> Майманак	<i>Кашка-дарья</i> 8.442	46.530	3.277	14.2
7	17	<i>Камашы, Майманак и др.; колодцы</i> Шахарджуй и др.	" 890	4.545	695	6.5
6	17	<i>Камашы, Майманак и др.; колодцы</i> Дженеу, Камашы, Майманак	" 1.006	5.560	97	57.3
3	9	<i>Камашы</i> Камашы	" 1.292	7.130	371	19.2
1.	нет	<i>Мелкие арыки</i> Мелкие арыки	" 1.205	6.655	319	20.9
0	34	<i>Мелкие арыки</i> Майманак и др.	" 1.403	7.725	266	29.0
3	45	<i>Мелкие арыки</i> Мудум, Пулаты, колодцы	" 1.160	6.400	663	9.7
			1.546	8.515	866	9.8

Продолжение табл. 3.

№№ по порядку	Название тумана и кента	Центр тумана и кента	Ближайшая жел.-дорожная станция	Расстояние цен- тра в в.м. до:			Расстояние на- селенного пунк- та до центра кента	
				Центра тумана	Центра вилаята	Ближайшей жел.- дорожн. станции	Среднее	Максимальное
17	Туман Чим Паргуза	Чим Паргуза	Гузар	—	39	30		
18	Чим	Ак-рават	Карши Гузар	34	4	4	7	19
				13	38	30	9	17
	Бухарский вилайет	Старая Бухара						
19	Туман Аю-терень Вел. Бургакская	Тас-кудук	Кермине	—	111	140		
20	„ Ойгонекская	Узун-кудук Тас-кудук	Бухара Кермине	свед.	220	220	Свед.	нет
				лет	111	140	„	„
	Туман Богоудин	г. Каган (Но- вая Бухара)	Каган	—	13	—		
21	Богоудин	г. Богоудин	„	6	11	6	6	17
22	Зирабад	Зирабад	Эмир-абад	9	15	—	9	17
23	Паян-рут	г. Богоудин	Каган	—	11	6	9	19
24	Хай-абад	Джондор	Мургак	34	40	9	10	35
25	Харгуч	Харгуч	Бухара	25	18	18	8	19
	Туман Вабкент	г. Вабкент	Бухара	—	26	26		
26	Вабкент	г. Вабкент	„	—	26	26	4	11
27	Зандони	Зандони	„	17	34	34	6	17
28	Кумышкент	Кумышкент	Буя-мазар	9	36	13	2	4
29	Рометан	Омар	Бухара	17	19	19	8	19
30	Ш-фрикент	Ходаа-ариф	Кызыл-тепе	19	45	26	6	26

Максимальное	Источники орошения		Сельское население		Площадь в квадр. километрах	На 1 квадрат. килом. приходится жителей
	Магистральные арыки, ключи и колодцы	Реки, из которых выведены магистральи	Число хозяйств	Душ обоого пола		
19	<i>Мелкие арыки и колодцы</i>	<i>Кашка-дарья</i>	1.268	7.030	999	7.0
17	" " "	"	561	3.115	443	7.0
	Колодцы.	—	707	3.915	556	7.0
			64.886	341.420	49.995	8.3
	<i>Колодцы</i>	—	1.821	9.465	29.000	0.3
нет	"	—	865	4.560	20.978	0.2
"	"	—	956	4.905	8.022	0.6
	<i>Шахруд, Хайрабад и др.</i>	<i>Зеравшан</i>	17.671	89.875	1.438	62.5
17	Арыки из Шахруда	"	3.224	17.400	230	75.7
17	" "	"	1.401	7.520	83	90.6
19	" "	"	2.432	12.865	237	54.3
35	Аугыр—из Хайрабада, Пайкент—из Каракуль-дарьи, Бурибал, Джайгуи—из Шахруда, Хушми-рот	"	6.246	28.940	432	67.0
19	Гази-абад, Дешау, Фаравиз и др. из Шахруда	"	4.368	23.150	456	50.8
	<i>Вабкент-дарья, Султан-рават, Шофрикент</i>	<i>Зеравшан</i>	23.862	127.450	883	144.3
11	Ками-ака, Ками-касоба, Ками-ислан и др. из Вабкент-дарьи	"	3.769	20.030	116	172.7
17	Зандони—из Вабкент-дарьи	"	4.641	24.730	194	127.5
4	Куимшкент, Чарх и др. из Вабкент-дарьи	"	1.821	9.650	35	275.7
19	Азэргут, Рометян, Чилангу и др. из Вабкент-дарьи	"	4.815	25.700	272	94.5
26	Султан-рават (коне и янги), Шофрикент (коне и янги)	"	8.816	47.340	266	178.0

Продолжение табл. 3.

№№ по порядку	Название тумана и кента	Центр тумана и кента	Ближайшая жел.-дорожная станция	Расстояние цен- тра в нлм. до:			Расстояние на- селенного пунк- та до центра кента	
				Центра тумана	Центра вилаята	Ближайшей жел.- дорожн. станции	Среднее	Максимальное
	<i>Туман Гыждуван</i>	<i>г. Гыждуван</i>	<i>Кызыл-тепе</i>	—	47	16		
31	Бустон	Бустон	"	11	51	6	Свед.	нет.
32	Ваганзи	Ваганзи	"	13	50	4	6	13
33	Гыждуван	г. Гыждуван	"	—	47	16	6	15
34	Гыждумак	Гыждумак	"	9	36	26	5	14
35	Гишты	Гишты	Бухара	9	11	11	8	19
	<i>Туман Кара-куль</i>	<i>г. Кара-куль</i>	<i>Кара-куль</i>	—	72	5		
36	Алат	Алат	"	13	85	13	4	25
37	Кара-куль	г. Кара-куль	"	—	72	5	5	10
38	Янги-базар	Янги-базар	"	11	77	11	5	11
	Гузарский вилайет	г. Гузар						
	<i>Туман Гузар</i>	<i>г. Гузар</i>	<i>Гузар</i>	—	—	3		
39	Гармистан	Гармистан	"	8	8	8	9	19
40	Пригородный район (Авганбаг, Пекибаг)	г. Гузар	"	—	—	3	Свед.	нет
	<i>Туман Тенги-харам</i>	<i>Тенги-харам</i>	<i>Гузар</i>	—	45	45		
41	Катта-уру	Кольта-мунар	"	49	47	45	27	56
42	Киршак	Катта-хын	"	50	86	88	24	32
43	Тенги-харам	Бели-байли	"	32	59	57	17	87
	<i>Туман Янги</i>	<i>Янги-кент</i>	<i>Гузар</i>	—	20	6		

Максимальное	Источники орошения		Сельское население		Площадь в квадрат. километрах	На 1 квадрат. килом. приходится жителей	
	Магистральные арыки, ключи и колодцы	Реки, из которых выведены магистральи	Число хозяйств	Душ обоего пола			
нет.		<i>Або-муслим, Пирмаст, Султан-рават, Хархон-рут и др.</i>	<i>Зеравшан</i>	16.824	90.550	511	177.2
6	13	Аксач и Буетон из Або-муслим и др.	"	2.387	12.660	113	112.0
6	15	Аксач из Або-муслим, Араби, Айрач, Джаны-вардар, Зарметая, Мирджан-али, Роха-бози	"	3.200	16.995	119	142.8
5	14	Ишья, Мазаранган, Пирмаст, Хархон-рут, Явдажин	"	6.864	37.360	141	265.0
8	19	Пирмаст	"	2.287	12.255	74	165.6
		Пирмаст, Султан-рават, Хархон-рут, Хаяк, Явдажин и др.	"	2.086	11.280	64	176.3
4	25	<i>Кара-куль-дарья, Тайкыр и др.</i>	<i>Зеравшан</i>	4.708	21.080	712	33.8
5	10	Кары-саин, Куным-муяк, Талосан-саят, Тайкыр, Хасса	"	2.280	11.880	357	33.3
5	11	Зварат, Зайнатдин, Сок-су, Тугык	"	1.401	6.800	184	37.0
		Мираб, Тугык, Уйгур	"	1.027	5.400	171	31.6
				5.913	36.555	4.978	7.4
9	19	<i>Арыки</i>	<i>Гузар-дарья</i>	1.165	7.195	168	42.8
нет		Кара-су, Хан-абад	"	297	1.840	105	17.5
		Авганбаг, Псылбаг	"	868	5.355	63	43.7
		<i>Арыки, ключи и колодцы</i>	<i>верховья Гузар-дарьи</i>	2.981	18.410	4.306	4.3
56		Мелкие арыки и ключи	Катта-уру	686	4.155	1.496	2.8
32		Ключи, колодцы	—	1.198	7.175	1.575	4.6
87		Мелкие арыки и ключи	Качик-уру	1.097	7.080	1.235	5.7
		<i>Арыки и колодцы</i>	<i>Гузар и Лянгар-дарья</i>	1.767	10.950	504	21.7

Продолжение табл. 3.

№№ по порядку	Название тумана и кента	Центр тумана и кента	Ближайшая жел.-дорожная станция	Расстояние цен- тра в в. м. до:			Расстояние на- селенного пунк- та до центра кента	
				Центра тумана	Центра вилаята	Ближайшей жел.- дорожной станции	Среднее	Максимальное
44	Абдулло	Джар-кишлак	Гузар	14	8	11	8	19
45	Янги	Янги-кент	Мавгыт	—	20	6	8	15
46	Яр-тепе	Яр-тепе	Гузар	27	5	9	21	27
Кермининский вилайет		г. Кермине						
<i>Туман Зиаддин</i>		<i>Мир</i>	<i>Зерабулак</i>	—	49	4		
47	Мир-базар	Мир	"	—	49	4	5	11
48	Найман	Найман	"	23	72	27	5	9
49	Тоткент	Тоткент	"	26	56	11	3	4
50	Таш-купрюк	Таш-купрюк	Зиаддин	26	34	1	4	6
<i>Туман Кермине</i>		г. Кермине	<i>Кермине</i>	—	—	9		
51	Калкан-ата	Таш-рават	"	9	9	17	10	28
52	Ковимех	Месит	"	30	30	38	6	21
53	Кермине	г. Кермине	"	—	—	9	5	9
54	Султан-абад	Султан-абад	"	14	14	15	6	18
55	Янги-курган	Янги-курган	Малик	21	21	25	6	18
<i>Казахский район</i>		<i>Карнап</i>	<i>Кермине</i>	—	41	33	<i>Свед.</i>	<i>нет</i>
<i>Туман Хатырчи</i>		г. Хатырчи	<i>Зерабулак</i>	—	69	15		
56	Алтын-сай	Учкары	"	26	98	43	12	25
57	Бахчи-калям	Таш-кунак	Зиаддин	24	40	12	6	17
58	Чангыр	Ходжа-курган	Зерабулак	12	80	27	5	14
59	Хатырчи	г. Хатырчи	"	—	69	15	4	9

стояние на- ного пунк- до центра кента	Максимальное	Источники орошения		Сельское население		Площадь в квадр. километрах	На 1 квадр. килом. приходится жителей
		Магистральные арыки, ключи и колодцы	Реки, из которых выведены магистральи	Число хо- зяйств	Душ обоего пола		
8	19	Бутан, Дултана, Кызыл, Чирграух и ко- лодцы	Гузар-дарья	474	2.945	262	11.2
8	15	Хан-абад, Янги-кент	"	477	2.955	144	20.5
11	27	Мелкие арыки и колодцы	Лянгар-дарья	816	5.050	98	51.5
				17.800	88.557	7.606	11.6
5	11	<i>Нарпай</i>	<i>Зеравшан</i>	6.268	30.905	443	69.8
5	9	Нарпай	"	1.757	8.740	107	81.7
3	4	"	"	1.284	6.345	115	55.2
4	6	"	"	1.745	8.540	123	69.4
		"	"	1.482	7.350	98	75.0
0	28	<i>Арыки, колодцы</i>	<i>Зеравшан</i>	8.789	43.857	2.014	21.5
3	21	Калкан-ата, Чауди	"	1.312	6.632	673	9.9
5	9	Кеннмех, колодцы	"	1.355	6.885	438	15.7
3	18	Касоба, Ханым	"	2.871	14.060	641	21.9
3	18	Нарпай	"	1.216	6.235	210	29.7
		Касоба	"	2.035	10.045	82	122.5
		<i>Колодцы</i>	—	446	2.565	3.915	0.7
		<i>Тос и др. арыки, ключи, кяризы</i>	<i>Зеравшан</i>	2.297	11.160	1.204	9.3
	25	Ключи, кяризы	—	764	3.820	610	6.3
	17	Тос, Дам, Карашан, ключи	Зеравшан	771	3.710	402	9.2
	14	Шах-абад (Шават)	"	415	1.980	143	13.8
	9	Тос-	"	347	1.650	49	33.7

Продолжение табл. 3.

№№ по порядку	Название тумана и кента	Центр тумана и кента	Ближайшая желез.-дорожная станция	Расстояние цен- тра в в. м. до:			Расстояние населенного пункта до цент- ра кента	
				Центра тумана	Центра вилаята	Ближайшей жел.- дорожн. станции	Среднее	Максимальное
	Нур-атинский вилайет	г. Нур-ата						
60	<i>Туман Дзюш</i>	<i>Дзюш</i>	<i>Катта- курган</i>	—	60	67		
61	Ахчаб	Ахчаб	"	18	70	81	10	16
62	Дзюш	Дзюш	"	—	60	67	11	18
	Куш-рабат	Куш-рабат	"	23	78	80	14	21
	<i>Казакский район.</i>	<i>Байман- тапты</i>	<i>Кермине</i>	—	42	115		
63	Бухарские казаки	"	"	—	42	115	свед.	нет
64	Прикочевавшие из Джл- закского у. казаки	"	"	—	42	115	"	"
	<i>Туман Нур-ата</i>	<i>г. Нур-ата</i>	<i>Кермине</i>	—	—	62		
65	Абез-сай	Абез-сай	"	47	47	30	18	54
66	Пригородный	г. Нур-ата	"	—	—	62	11	20
67	Чуя	Чуя	"	34	34	64	12	25
	Сары-асиянский вилайет	г. Сары-асия						
68	<i>Туман Сары-асия</i>	<i>г. Сары-асия.</i>	<i>Гузар</i>	—	—	192		
	Сары-асия	"	"	—	—	192	Свед.	нет
	<i>Туман Юрчи</i>	<i>г. Юрчи</i>	<i>Гузар</i>	—	12	185		
69	Денау	Денау	"	9	20	194	Свед.	нет
70	Мершеде	Мершеде	"	39	50	164	"	"
71	Юрчи	г. Юрчи	"	—	12	185	"	"

Состояние населенного пункта до центра кента	Максимальное	Источники орошения		Сельское население		Площадь в квадрат. километрах	На 1 квадрат. килом. приходится жителей
		Магистральные арыки, ключи и колодцы	Реки, из которых выведены магистральи	Число хозяйств	Душ обоого пола		
				3.767	18.465	6.570	2.8
		<i>Ключи и колодцы</i>	—	993	4.945	1.791	2.8
10	16	" "	—	179	895	616	1.5
11	18	" "	—	245	1.040	329	3.2
14	21	" "	—	569	3.010	846	3.6
		<i>Колодцы</i>	—	1.840	9.200	1819	5.1
1.	нет	"	—	120	600	1819	5.1
	"	"	—	1.720	8.600		
		<i>Ключи и колодцы</i>	—	934	4.320	2.960	1.5
8	54	Ключи и сая	—	449	1.980	528	3.8
1	26	Ключи и колодцы	—	125	540	1.669	0.3
2	25	" "	—	360	1.800	763	2.4
				10.309	53.430	8.794	6.1
		<i>Арыки</i>	<i>Верховья Сурхан-дарья</i>	3.142	15.440	3.792	4.1
1.	нет	Авдзар, Дашнабал, Кинкуяр, Шаркен-дара	Тупаланг-дарья	3.142	15.440	3.792	4.1
		<i>Арыки</i>	<i>Сурхан-дарья</i>	7.167	37.990	5.002	7.6
1.	нет	ар. Хадырша и др.	р. Гумитак и устье р. Сангардак	3.347	17.740	1.799	9.9
	"	арыки	р. Сурхан-дарья	2.340	12.405	1.699	7.3
	"	"	р. Кара-су, Сангардак	1.480	7.845	1.504	5.2

Продолжение табл. 3.

№№ по порядку	Название тумана и кента	Центр тумана и кента	Ближайшая жел.-дорожная станция	Расстояние цен- тра в влм. до:			Расстояние на- селенного пунк- та до центра кента	
				Центра тумана	Центра вилаята	Ближайшей жел.- дорожн. станции	Среднее	Максимальное
	Шахризьбский вилайет	г. Шахризьбс						
	<i>Туман Китаб</i>	<i>г. Китаб</i>	<i>Китаб</i>	—	9	—		
72	Джауз	Сумак	"	26	34	26	8	34
73	Байнар	Байнар-булак	"	13	21	13	9	26
74	Китаб	г. Китаб	"	—	9	—	10	17
75	Макрид	Макрид	"	15	23	15	10	17
	<i>Туман Чиракчи</i>	<i>г. Чиракчи</i>	<i>Чумич</i>	—	21	11		
76	Беш-чашма	Саргамыш	Китаб	34	55	44	29	43
77	Кара-тепе	Дос-берды	Чумич	21	43	32	21	43
78	Чиракчи	г. Чиракчи	"	—	21	11	12	32
	<i>Туман Шахризьбс</i>	<i>г. Шахризьбс</i> <i>(Шаар)</i>	<i>Китаб</i>	—	—	9		
79	Амагон	Амагон	"	50	50	54	11	18
80	Гылак	Чумбурак	"	43	43	51	22	116
81	Завчи	Канкан	"	1	1	9	3	8
82	Кара-казы	Янги-кишлак	"	4	4	12	5	24
83	Куна-даяк	Су-султан	"	13	13	21	5	13
84	Мумия-абад	Шакар-тарый	"	5	5	13	4	6
85	Ташкуцрук	Кургача	"	24	24	32	8	21
86	Урта-куртан	Урта-куртан	"	9	9	17	5	8
87	Чарбок	Чарбок	"	11	11	19	4	9
88	Шаукенд	Шаукенд	"	16	16	24	4	10
89	Янги-даяк	Паукат	"	3	3	11	3	9

Источники орошения		Сельское население		Площадь в квадр. километрах	На 1 квадрат. килом. приходится жителей
Магистральные арыки, ключи и колодцы	Реки, из которых выведены магистральи	Число хозяйств	Душ обоого пола		
		13.255	82.100	7.113	11.5
<i>Арыки и колодцы</i>	<i>Кашка-дарья и ее верховья</i>	3.951	24.490	1.858	13.2
Беш-калтак, Денау, Рабатмыш, Тарап-дара Тююль и ключи	Джины-дарья	1.329	8.210	528	15.5
Варганзи, Даяпяр-шейх, Ду-оба, Кара-булак, Шатры	Кашка-дарья	595	3.650	380	9.3
Айрапчи, Бай-курган, Дам, Кара-мерген, Каттаган, Парча-кент, Акш, Янги	Ак-су	1.089	6.785	165	41.1
Мелкие арыки и колодцы	„	938	5.845	785	7.4
<i>Арыки и колодцы</i>	<i>Кашка-дарья</i>	2.523	15.445	1.653	9.3
Магатклы, Таш-арык и колодцы	„	860	5.255	578	9.1
Кара-тепе и колодцы	„	1.193	7.320	972	7.5
Каирма и др. арыки и колодцы	„	470	2.870	103	27.9
<i>Арыки, ключи и колодцы</i>	<i>Верховья Кашка-дарьи</i>	4.040	25.170	1.552	16.2
Ключи	Танхаз	492	3.155	357	8.8
Мелкие арыки и ключи	Ак-су	670	4.145	438	9.5
Мумин-абад, Шаар-дарья и озеро	„	217	1.350	41	32.9
Наукат и другие арыки	Танхаз	205	1.305	64	20.4
Беш-каша, Муччи, Хакумак	„	216	1.35	72	18.8
Ходжа и Хатын из Мумин-абада, Янчи и Янги	Ак-су	525	3.250	52	62.5
Мелкие арыки и ключи	Ак-су, Кара-су	508	3.140	130	24.2
Наукат, Мумин-абад, Чаршамбе (Шаар-дарья)	Ак-су	67	415	52	8.0
Чарбок, мелкие арыки	Кашка-дарья	247	1.525	130	11.7
Карапчи, Сойбуй, Улач, Чинар, Шаукенд из Чаршамбе-дарьи, Пальман	Ак-су	204	1.275	51	25.0
1) Каттаган, Ходжа и Чукум, 2) Саксанкат и ключи	1) Ак-су, 2) Танхаз	511	3.145	70	44.9

Продолжение табл. 3

№№ по порядку	Название тумана и кента	Центр тумана и кента	Ближайшая жел.-дорожная станция	Расстояние цен- тра в вил. до:			Расстояние на- селенного пунк- та до центра кента	
				Центра тумана	Центра в вилаета	Ближайшей жел.- дорожн. станции	Среднее	Максимальное
90	Янги-курган	Чайдары	Китаб	32	32	41	6	13
	<i>Туман Якабаг</i>	<i>г. Якабаг</i>	<i>Чумич</i>	—	16	17		
91	Баба-тады	Тюля	"	4	20	17	7	13
92	Беш-арык	Якабаг	"	—	16	17	4	6
93	Буз-арык	Янги-кешлак	Якабаг	3	19	3	11	33
94	Джума-базар	Кутан-бэй	"	18	22	18	5	10
95	Имам-якоб	Имам-якоб	Чумич	7	9	14	5	11
96	Кайрагач	Кайрагач	"	10	26	25	7	9
97	Карабаг	Карабаг	Гузлр	36	42	39	5	11
98	Самок	Самок	"	26	25	97	8	17
99	Таш-курган	Таш-курган	"	46	56	113	10	15
100	Хазрет-лялгар	Лялгар	"	33	46	44	4	5
	Ширабадский вилайет	г. Ширабад						
	<i>Туман Термез</i>	<i>г. Термез</i>	<i>Термез</i>	—	60	—		
101	Джар-курган	Джар-курган	"	33	41	33	7	17
102	Патта-гиссар	Патта-гиссар	"	3	60	3	3	9
103	Хошман	Хошман	"	48	41	48	11	39
	<i>Туман Ширабад</i>	<i>г. Ширабад</i>	<i>Термез</i>	—	—	194		
104	Ак-курган	Ак-курган	"	3	3	63	Сведов.	нет
105	Башхурд	Башхурд	"	26	26	86	12	32
106	Гилямбаб	Гилямбаб	"	16	16	76	5	17
107	Майда-арык	Гамбыр	"	4	4	64	4	11
108	Тали-маран	Тали-маран	"	26	26	86	7	13

Состояние на- енного пунк- а до центра кента		Источники орошения		Сельское население		Площадь в квадрат. километрах	На 1 квадрат. килом. приходится жителей
Среднее	Максимальное	Магистральные арыки, ключи и колодцы	Реки, из которых выведены магистральи	Число хо- зяйств	Душ осого пола		
6	13	Харджай и ключи	Кызыл-су	178	1.115	95	11.7
7	13	<i>Арыки, ключи, колодцы</i>	<i>Якабаг</i>	<i>2.741</i>	<i>16.995</i>	<i>2.056</i>	<i>8.3</i>
4	6	Колодцы и ключи	"	274	1.705	156	10.9
11	33	Алла-кайлак, Гаухана, Кош-тегерман, Кыш- лык, Сыннов, Ходжа-вагар и ключи	"	283	1.755	74	23.7
5	10	Кызыл-дарья и др.	"	360	2.240	455	4.9
5	11	Дуюль и Кызыл-дарья	"	104	650	72	9.0
7	9	Дархан, Имам-якоб и др.	"	251	1.560	46	33.9
5	11	Чимбри и Гумдера, колодцы и привозная вода	из безыменных саев	248	1.535	225	6.8
8	17	Кучук-каикан и др., из Кызыл-дарья	Якабаг	387	2.400	176	13.6
10	15	Мелкие арыки и ключи	"	338	2.090	143	14.6
4	5	1) Кала-сай, 2) Чаш-дуаба и др.	1) Якабаг, 2) Туналанг	248	1.525	527	2.9
		Мелкие арыки и ключи	Ак-су, Лангар	248	1.535	176	8.7
				8.117	41.945	5.983	7.0
7	17	<i>Мелкие арыки</i>	<i>Сурхан и Аму-дарья</i>	<i>2.764</i>	<i>14.975</i>	<i>2.452</i>	<i>6.1</i>
3	9	Нахор и др.	Сурхан-дарья	1.225	6.670	1.610	4.1
11	39	Термез, Янги и др.	"	1.100	5.940	481	12.3
		Мелкие арыки	Аму-дарья	439	2.365	361	6.6
		<i>Мелкие арыки, ключи, кяризы</i>	<i>Ширабад-дарья</i>	<i>5.353</i>	<i>26.970</i>	<i>3.531</i>	<i>7.6</i>
12	32	Талашка, Ходжа-кяя и др.	"	932	4.660	497	9.4
5	17	Ключи, кяризы	—	1.942	9.715	1.381	7.0
4	11	Истара и др.	Ширабад-дарья	1.059	5.285	917	5.8
7	13	Беш хатын и др.	"	500	2.500	214	11.7
		" "	"	920	4.810	522	9.2

Своден. нет

Характеристика волостей Узбекской

Табл. 4.

№№ по порядку	Наименование областей, уездов и волостей современного административного деления	Из каких туманов или кентов образованы	Центр уезда и волости	Ближайшая жел.-дорожная станции
	Зеравшанская область			
	<i>Бухарский уезд</i>		<i>г. Бухара</i>	<i>Бухара</i>
1	Алат	Алат	Алат	Раз'езд Алат
2	Богоудин	Богоудин, Зирабад	г. Богоудин	Каган
3	Бустон	Бустон	Бустон	Кызыл-тепе
4	Ваганзи	Ваганзи	Ваганзи	"
5	Кара-куль	Кара-куль, Янги-базар	г. Кара-куль	Кара-куль
6	Сеплан	Харгуш, Паши-рут	Харгуш	Бухара
7	Хайрабад	Хайрабад	Джондор	Мурсак
	<i>Гыждуванский уезд</i>		<i>г. Гыждуван</i>	<i>Кызыл-тепе</i>
8	Вабкент	Вабкент, Кумышкент, Рометан	Вабкент	Бухара
9	Гыждуван	Гыждуван, Гыждумак (Цирмак)	г. Гыждуван	Кызыл-тепе
10	Гишты	Гишты	Гишты	Бухара
11	Зандони	Зандони	Зандони	"
12	Шофрикент	Шофрикент	Ходжа-ариф	Кызыл-тепе
	<i>Кермининский уезд</i>		<i>г. Кермине</i>	
13	Калкан ата	Калкан-ата	Таш-рават	Кермине
14	Кермине	Кермине, Султан-абад	г. Кермине	"
15	Мир-базар	Мир-базар, Тогкент	Мир	Зерабулак
16	Таш-купрюк	Таш-купрюк, Найман	Таш-купрюк	Зиаддин
17	Хатырчи	Хатырчи, Чангыр	г. Хатырчи	Зерабулак
18	Ходжакул-ишан	Бахча-калян, Алтып-сай	Учкара	"

Бухары после национального размежевания

Существование узлового центра	Ближайшей ж.-д. ст. до:	Источники орошения		Число хозяйств	Сельское население (душ обоего пола)	Площадь в кв. км.	На 1 кв. км. приходится жителей
		Магистральные арыки, ключи и колодцы	Реки, из которых выведены магистральи				
				81.537	422.892	23.921	17.7
		<i>Арыки</i>	<i>Зеравшан</i>	27.966	143.670	10.069	14.3
85	—	Кари-саин, Куним-муяк, Таласан-саят, Тайкыр, Хасса, Шахруд	Кара-куль-дарья	2.280	11.880	357	33.3
14	6		"	4.625	24.920	313	79.6
51	6	Аксац, Бустон из Або-муслима	Зеравшан	2.387	12.660	113	112.0
43	4	Або-муслим, Айранч, Аксац, Араби, Джаны-вардоры, Зарметан, Мирджиан али, Раха-бози	"	3.200	16.995	119	142.8
59	5	Зайнатдиц, Зварат, Мираб, Сок-су, Тутык, Уйгур	Кара-куль-дарья	2.428	12.200	355	34.4
18	18	Шахруд	Зеравшан	6.800	36.015	693	52.0
26	9	Аугыр из Хайрабада, Бурбаг, Джойгун, Пайкент из Кара-куль-дарьи, Хумын-рот	"	6.246	28.940	432	67.0
		<i>Арыки</i>	<i>Зеравшан</i>	35.099	188.315	1.926	97.8
17	26	Система Вабкент-дарья (кроме ар. Зандони)	"	10.405	55.380	423	130.9
—	16	Мазаранган, Пирмаст, Яваджик, Хархонрут	"	9.151	49.615	215	230.8
9	59	Пирмаст, Султан-рават, Хархонрут	"	2.086	11.280	64	176.3
34	34	Зандони из Вабкент-дарьи	"	4.641	24.730	194	127.5
16	26	Султан-рават, Шофрикент	"	8.816	47.340	266	178.0
		<i>Арыки, ключи, кяризы, колодцы</i>	<i>Зеравшан</i>	16.545	81.672	7.168	11.4
7	17	Калкан-ата, Чаули	"	1.312	6.632	673	9.9
—	9	Касоба, Ханым	"	4.087	20.295	851	23.8
49	4	Нарпай	"	3.502	17.280	230	75.1
34	1	"	"	2.766	13.695	213	64.3
68	15	Тос, Шах-абад	"	762	3.630	192	18.9
28	43	Дам, Карашон, Тос, ключи и кяризы	"	1.535	7.530	1.012	7.4

Продолжение табл. 4

№№ по порядку	Наименование областей, уездов и волостей современного административного деления	Из каких туманов или кентов образованы	Центр уезда и волости	Ближайшая жел.-дорожная станция	Существующего
19	Янги-курган	Янги-курган	Янги-курган	Малик	
20	Кочевой район вне волостей <i>Нур-атинский район</i>	—	Карнап	Кызыл-тепе	
21	Дзюш	Ахчаб, Дзюш, Чуя	Дзюш	Катта-курган	
22	Куш-рабад	Куш-рабад	Куш-рабад	"	
23	Нур-ата <i>Отд. Кенимехский район</i>	Нур-ата, Абез-сай	Нур-ата <i>Месит (врем.)</i>	Кермине	
24	Аю-терень	Бургакская и Ойгенекская волости	Аю-терень (Узун-кудук) Тас-кудук	Сведен. нет	
25	Тас-кудук				
26	Байман-тапты	Кавказский район Нур-атинского вилайета Кенимех	Байман-тапты-кудук Месит (врем.)	Кермине	
27	Кенимех <i>Кашка-дарьинская область</i>				
	<i>Бек-будинский уезд</i>		<i>г. Бек-буди</i>	<i>Карши</i>	
28	Бек-буди	Паргуза	Паргуза	Карши	
29	Бешкент	Бешкент, Джума-базар, Патрон	Бешкент	"	
30	Казби	Дженеу, Казби	Казби	Кассан	
31	Камани	Камани, Фазли	Камани	"	
32	Кассан	Кассан, Майманак, Пуляты	Кассан	"	
33	Чим <i>Гузарский уезд</i>	Чим, Файзы-абад	Кара-тепе <i>г. Гузар</i>	Карши	
34	Гузар	Туман Гузар	"	Гузар	

	Расстояние центра волости в вкм. до:		Источники орошения		Число хозяйств	Сельское население (душ обою пола)	Площадь в кв. вкм.	На 1 кв. вкм. приходится жителей
	Существующего уездного центра	Ближайшей а.с.г. дор. станции	Магистральные арыки, ключи и колодцы	Реки, из которых выведены магистральи				
	21	25	Мелкие арыки	Зеравшан	2.035	10.045	82	122.5
	41	33	Колодцы	—	546	2.565	3.915	0.7
			<i>Ключи, кяризы, колодцы</i>		<i>1.927</i>	<i>9.265</i>	<i>4.758</i>	<i>1.9</i>
	60	67	Колодцы, ключи	—	784	3.735	1.708	2.2
	78	80	Ключи Гуджум, Куш-рабад, Сарай	—	569	3.010	846	3.6
	—	70	Колодцы, ключи, кяризы	—	574	2.520	2.204	1.1
			<i>Арыки и колодцы</i>	<i>Зеравшан</i>	<i>5.016</i>	<i>25.550</i>	<i>31.256</i>	<i>0.8</i>
			Колодцы	—	1821	9165	5.858	0.4
			"	—			19.408	
			"	—			1.840	
	—	38	Кенимех и колодцы	Зеравшан	1.355	6.885	438	15.7
			<i>Арыки и колодцы</i>	<i>Кашка-дарья</i>	<i>12.952</i>	<i>71.655</i>	<i>13.910</i>	<i>5.2</i>
	—	—	Хилал и др.; колодцы	Кашка-дарья	561	3.115	443	7.0
	13	13	Бешкент, Патрон, Шахар-джуй и др.	"	2.611	14.455	475	30.4
	38	27	Дженеу, Камати, Майманак	"	2.122	11.675	1.066	11.0
	42	32	Денау, Камати и др.	"	1.993	11.165	558	20.0
	31	5	Майманак, Мудум, Пуляты и др.; колодцы	"	4.109	22.640	1.795	12.6
	4	4	Файзабад и др.; колодцы	"	1.556	8.605	728	11.8
			<i>Арыки, ключи и колодцы</i>	<i>Гузар</i>	<i>5.913</i>	<i>36.555</i>	<i>4.978</i>	<i>7.3</i>
	—	—	Авганбаг, Пскибаг, Кара-су, Хан-абад	Гузар	1.165	7.195	168	42.8

Продолжение табл. 4.

№№ по порядку	Наименование областей, уездов и волостей современного административного деления	Из каких туманов или кентов образованы	Центр уезда и волости	Ближайшая жел.-дорожная станция
35	Тенги-харам	Туман Тенги-харам	Тенги-харам	"
36	Янги-кент	» Янги-кент	Янги-кент	"
	<i>Шахризьябский уезд</i>		<i>г. Шахризьябс</i>	
37	Китаб	Туман Китаб	г. Китаб	Китаб
38	Шахризьябс	» Шахризьябс	г. Шахризьябс	"
39	Чиракчи	» Чиракчи	г. Чиракчи	Чумич
40	Якабаг	» Якабаг	г. Якабаг	Якабаг
	Сурхан-дарьинская область			
	<i>Байсуинский уезд</i>		<i>г. Байсун</i>	<i>Гузар</i>
41	Байсун	Байсун	г. Байсун	Гузар
42	Дербент	Дербент	г. Дербент	"
43	Кум-курган	Туман Кум-курган	Кум-курган	"
	<i>Ширабадский уезд</i>		<i>г. Термез</i>	<i>Термез</i>
44	Джар-курган	Джар-курган, Тали-марон	Джар-курган	Термез
45	Башхурд	Башхурд, Хатак (из Байсуинского вилайета)	Башхурд	"
46	Термез	Патта-гиссар, Хошман	г. Термез	"
47	Ширабад	Ак-курган, Гилямбаб, Майда-арык	г. Ширабад	"
	<i>Юрчинский уезд</i>		<i>г. Юрчи</i>	<i>Гузар</i>
48	Мершеде	Мершеде, Денау	Мершеде	Гузар
49	Сары-аспя	Туман Сары-аспя	Сары-аспя	"
50	Юрчи	Юрчи	Юрчи	"
	Итого по Бухаре, отошедшей и УзССР.			

Расстояние центра волости в км. до:		Источники орошения		Число хозяйств	Сельское население (душ. обоего пола)	Площадь в кв. км.	На 1 кв. км. жителей
Существующего уездного центра	Бывшей ж.-д. ст.	Магистральные арыки, ключи и колодцы	Реки, из которых выведены магистральи				
34	34	Ключи и колодцы	Кагга и Кичик-уру	2.981	18.410	4.306	4.3
20	6	Бутан, Дултана, Кызык, Чирграух <i>Арыки, колодцы и ключи</i>	Гузар <i>Кашка-дарья и ее верховья</i>	1.767	10.950	504	21.7
9	—	Арыки и ключи	Ак-су, Джинны-дарья	3.951	24.490	1.858	13.2
—	9	Кара-су, Кызыл-су, арыки	Ак-су, Танха	4.040	25.170	1.552	16.2
21	11	Арыки, колодцы	Кашка-дарья	2.523	15.445	1.653	9.3
21	—	Арыки, ключи	Ак-су, Якабаг, Лянгар, Тупаланг	2.741	16.995	2.050	8.3
		<i>Арыки, ключи</i>	<i>Байсуи, Сурхан и Ширабад</i>	21.518	12.747	20.217	6.3
—	117	Амчи-рабат, Игри, Пасурхи	Байсуи	4.403	23.087	4.399	5.2
17	86	Авоя, Буз, Кызыл, Урта I	Дербент	1.521	7.955	1.646	4.8
60	154	Мелкие арыки, ключи <i>Арыки, ключи, кяризы</i>	Сурхан <i>Аму, Сурхан и Ширабад</i>	1.397	6.935	1.448	4.8
33	33	Нахор, Бешкент и др.	Сурхан, Ширабад	9.806	51.230	7.024	7.3
86	86	Кала-мазар, кяризы, ключи	Сурхан, Ширабад	2.145	11.480	2.132	5.4
—	—	Термез, Яйги и др.	Ширабад	3.631	19.000	2.422	7.8
60	60	Беш-хатын, Истара, Таланика, Ходжа-кня и др. <i>Арыки и ключи</i>	Сурхан, Аму-дарья Ширабад	1.539	8.305	812	9.9
50	194	Хатырша из Гумитака и др.	Ширабад	2.491	12.445	1.628	7.6
17	164	Хатырша из Гумитака и др.	Сурхан, Сангардак	10.309	53.430	8.794	6.1
—	202	Акджар, Дашнабад, Кичку-няр, Ширкент-дара Кара-су, арыки и ключи	Сурхан, Сангардак Тупаланг Сурхан и Сангардак	5.687	30.145	3.498	8.6
				3.142	15.440	3.792	4.1
				1.480	7.845	1.504	5.2
				143.197	786.49	101.395	7.6

Сурхан-дарьинская—из вилайетов Байсунского, Сары-асияского и Ширабадекого за вычетом частей, отошедших к Туркменской ССР и Таджикской АССР.

Уезды образованы из бывших вилайетов за исключением Зеравшанской области.

Кроме уездов, на территории Бухары существуют еще два района, являющиеся как бы переходной ступенью между старым уездом и новой районной волостью: 1) отдельный Кенимехский район, подчиненный Узбекскому ЦИК'у, выделенный по признаку преобладающей в нем национальности (казаков и кара-калпаков); 2) узбекский Нур-атинский район, непосредственно подчиненный Зеравшанскому Облисполкому.

Кроме Нур-атинского района в состав Зеравшанской области входят: Кермининский уезд, образованный из одноименного вилайета; Гыждуванский—из северной оседлой части Бухарского вилайета и Бухарский—из южной его части.

Центрами всех уездов объявлены одноименные города, за исключением Бухарского уезда, где центр организован в селении Богоудин. В Кенимехском районе районный исполком временно находится в селении Месит.

Существовавшее до национального размежевания мелкое административное деление на кенты в 1925 г. было окончательно упразднено. Кенты объединялись вместе приблизительно с таким расчетом, чтобы следующее, более крупное деление—туман, включавший в себе ранее несколько кентов, соответствовал волости. Правило это далеко не везде соблюдалось, так как некоторые туманы были слишком велики по территории и численности населения.

Работа эта была произведена кабинетным путем, без выезда на места и опроса заинтересованного населения и местных властей. Поэтому новое деление на волости в Бухаре пока очень неустойчиво. Во многих районах новое деление совершенно не привилось. Местные власти вносили ряд изменений в утвержденный проект. Некоторые из этих изменений рассматривались Комиссией по районированию Узбекской ССР и утверждались Узбек-

ским правительством; другие, оставаясь неутвержденными, фактически осуществлялись на местах*.

Сеть сельских советов еще нигде не установлена так же, как и число населенных пунктов; не определено даже, что именно нужно считать населенным пунктом и как объединять в сельсоветы изолированные усадьбы в тех местностях, где преобладает отрубное хозяйство.

В дополнение к характеристике административного деления Узбекской Бухары необходимо коснуться административного положения ее городов. После перехода на новое деление (на уезды и волости) все уездные центры естественно должны считаться городскими поселениями. Но кроме них существует еще несколько населенных пунктов, которые продолжают называться городами, несмотря на то, что в них нет городских советов и, вообще, не введено городское положение**. Твердого списка городских поселений, утвержденного и опубликованного Узбекским ЦИК'ом, еще нет. Ниже в табл. 5 (см. стр. 126-127) мы даем список тех поселений, которые обычно считаются городами, с некоторыми данными об их местоположении, административном значении в прошлом и настоящем и численности населения.

5. Таджикская Бухара.

К Таджикской АССР отошла вся горная Бухара, лежащая к востоку от Сурхан-дарьи и заполненная хребтами: Ванчским, Дарвазским, Петра I-го, южными отрогами Алайского хребта и восточными разветвлениями и отрогами Гиссарского. Горы эти прорезаны многочисленными притоками Пянджа, в долинах которых ютится все оседлое население края. Поэтому при описании географического положения административных единиц Таджикской Бухары мы ограничимся только указанием речных систем, на которых они расположены.

В Таджикистане вообще и, в частности, в его бухарской части после национального размежевания сохрани-

*) Повидимому, это административное творчество местных властей объясняется племенным антагонизмом, существующим среди бухарских узбеков. Это явление, аналогичное родовой вражде среди туркмен, киргиз и казаков, будет подробно освещено при рассмотрении племенного деления узбеков и его влияния на низовой советский аппарат и организацию сети сельсоветов.

**) Исключение представляет русский город Каган (Новая Бухара), где уже несколько лет существует городской совет.

Табл. 5.

Список городских поселений

Название городских поселений	Географическое положение		Высота над уровнем моря (в метрах)	Ближайшая жел.-дор. станция	
	Долгота (по Пулково)	Широта		Название	Расстояние в километрах
Зеравшанская область					
<i>Бухарский уезд</i>					
Бухара	34° 06'	39° 47'	287	Бухара	—
Каган	34° 13'	39° 43'	224	Каган	—
Богоудин	34° 12'	39° 48'	259	Каган	6
Кара-куль	33° 30'	39° 32'	168	Кара-куль	4
<i>Гыждуванский уезд</i>					
Гыждуван	34° 22'	40° 06'	284	Кызыл-тепе	18
Вабкент	34° 11'	40° 01'	282	Бухара	27
<i>Кермининский уезд</i>					
Кермине	35° 02'	40° 08'	193	Кермине	9
Хатырчи	35° 38'	40° 02'	396	Зерабулак	14
<i>Нур-атинский район</i>					
Нур-ата	35° 21'	40° 33'	555	Кермине	62
Нашва-дарьинская обл.					
<i>Бек-будинский уезд</i>					
Бек-буди	35° 29'	38° 52'	418	Карши	4
<i>Гузарский уезд</i>					
Гузар (без пригор. селен.)	35° 57'	38° 36'	555	Гузар	2
<i>Шахризьбский уезд</i>					
Шахризьбе	36° 30'	39° 03'	646	Китаб	9
Китаб	36° 33'	39° 07'	665	"	—
Якабаг	36° 31'	38° 55'	701	Якабаг	—
Чиракчи				Чумич	11
Сурхан-дарьинская обл.					
<i>Ширабадский уезд</i>					
Ширабад	36° 41'	37° 41'	479	Термез (возстанаев.)	—
Термез (Патта-глесар)	36° 57'	37° 41'	314	"	—
<i>Юрчинский уезд</i>					
Юрчи	37° 34'	38° 20'	611	Гузар	185
Сары-асия	37° 39'	38° 24'	634	"	192
<i>Байсунийский уезд</i>					
Байсуни	36° 52'	38° 12'	1250	"	109
Дербент	33° 41'	38° 12'	1052	"	93

Узбекской Бухары

Источники орошения	Административное значение		Постоянное население (душ обоего пола)
	До национального размежевания	После национального размежевания	
ар. Шахруд из Зеравшана	Столица Бухарск. НСР	Областной центр	37496
Т о ж е	центр тумана	без'уездный город	7550
"	" кента	уездный центр	1059
Кара-куль-дарья (низовья Зеравшана)	" тумана	волостной "	683
ар. Пирмаст из Зеравшана	" "	уездный "	3235
ар. Вабкент-дарья из Зеравшана	" "	волостной "	1905
ар. Касоба из Зеравшана	" вилайета	уездный "	1365
Тос-арык из Зеравшана	" тумана	волостной "	2518
Ключи	" вилайета	районный "	4054
ар. Бешкент из Кашка-дарьи	" "	областной "	11979
р. Гузар-дарья	" "	уездный "	850
Шаар-дарья из Ак-су	" "	" "	10766
Кашка-дарья	" тумана	волостной "	3349
Якабаг-дарья	" "	" "	12 6
Кашка-дарья	" "	" "	561
Ширабад-дарья	" вилайета	областной "	779
Сурхан-дарья	" тумана	уездный "	1381
р. Сангардак	" "	" "	304
Тупалаг-дарья	" вилайета	волостной "	627
Байсуи-дарья	" "	уездный "	2235
Ширабад (Дербент)-дарья	" тумана	волостной "	1363

лось то же административное деление, какое существовало до размежевания. Даже кенты формально не были упразднены. Только туман Каратаг, входивший до национального размежевания в Сары-асияский вилайет, был при соединен к Дюшамбинскому вилайету. Поэтому характеристика административных единиц, которая дается ниже, вполне современна.

Гармский вилайет ущельем, по которому течет река Оби-хингоу, разделен на две части: северо-западную—т. н. Каратегин и юго-восточную—Дарваз. Весь вилайет делится на 6 туманов и 21 кент. К одному туману—Дарвазскому отнесена вся территория бывшего бекства Дарваз—«страны глубоких ущелий, отвесных скал и едва проходимых дорог».

Дарвазский туман отделяется от Памиров (Горнобадахшанского вилайета Таджикской республики) с юга—Язгулемским хребтом, а с востока—условной линией, проходящей в меридиональном направлении по неисследованной области мимо ледников, залегающих в верховьях р. р. Язгулем, Ванч и Мук-су. Южной границей тумана является Пяндж, отделяющий его от Афганского Бадахшана. Представляя собой малодоступную, дикую и суровую горную страну, Дарваз все-таки не может считаться пустынной местностью, так как долины рек в большинстве случаев дают возможность неприхотливым таджикам обрабатывать землю и даже разводить фруктовые сады.

Население Дарвазского тумана сосредоточено в долинах Пянджа и его притоков Язгулема, Ванча и Оби-хумб-су, а также в долине Оби-хингоу (левого притока Сурхоб-Вахша). Чем выше местность, тем население редет все более, а высокогорные пространства совсем необитаемы. Только в летнее время часть жителей уходит со своими немногочисленными стадами в горы, на т. н. летовки (иногда обозначенные на военных картах).

4 тумана Гармского вилайета расположены в бассейне Сурхоба: в истоках его—по Кызыл-су, Мук-су и Оби-занку—полукочевой киргизский туман Джиргитал; ниже по течению Сурхоба, на левом берегу—Калайляби-об; на правом берегу—Хаид; еще ниже, до устья Оби-хингоу на обоих берегах Сурхоба—Гарм.

Шестой и последний туман—Оби-гарм—расположен на западе, на границе с Дюшамбинским вилайетом; северо-западная его часть лежит в верховьях р. Канязь (один из истоков Кафирнигана), а остальная его территория—в долине Вахша, ниже устья Оби-хингоу.

Способы расселения в Гармском вилайете в значительной степени зависят от рельефа местности. В долинах Кызыл-су и Мук-су (туман Джиргитал) встречаются обычные киргизские зимовки такого же типа, как у алайских киргиз. В высоко-лежащих узких долинах верховий рек, орошающих Гармский вилайет, преобладают небольшие хутора, состоящие из нескольких дворов (иногда даже хутора-одиночки), которые располагаются, по возможности, на солнечной стороне, около родников. Эти небольшие селения, в противоположность «мечетям» западной равнинной Бухары, твердо сохраняют свое название в продолжение многих десятков лет. Большинство мелких селений, зарегистрированных в военно-статистических описаниях различных высокогорных районов Восточной Бухары, встречается и в списках населенных мест 1924 г.

«Для среднего течения рек характерным является иной тип—нехуторских поселений..... Там, где долины рек несколько расширены и образуют годную для интенсивной обработки почву, площадки жилищ группируются внизу под самые скаты, чтобы освободить как можно больше места для пашни. Всюду здесь встречаются небольшие поселения гнездового типа, расположенные амфитеатром по склонам гор и над обрывами. Дворы примыкают друг к другу... Ограниченность земель, годных для обработки площадей, стимулирует отъезд в другие местности, находящиеся по близости (т. е. образование выселков.—И.М.). Отсюда ряд одноименных названий селений по имени того селения, из которого выделилось основное ядро. Так, на расстоянии иногда десятка верст с более или менее значительными перерывами следуют селения одинаковые по имени, часто лишь с приставкой «паян»—нижний; «балэ»—верхний... Вокруг этих поселений с хорошо возделанными участками поливной земли («оби») располагаются по склонам гор посева, орошаемые атмосферной влагой—«ляльми» и пастбища. Эти места оседлости являются наиболее выразительной и харак-

терной для Таджикистана особенностью... Сюда стягивается население не только посезонно, особенно поздней весной и летом, в порядке ли возвращения с отхожих промыслов, или выезда из заболоченных и нездоровых низин; сюда в периоды острых неурядиц собираются со своим скарбом, хлебными запасами более зажиточные слои нижних частей долины*).

Чрезвычайно характерно для описываемой местности почти полное отсутствие крупных селений—кишлаков, в туркестанском смысле этого слова. С другой стороны, немного и небольших селений «мелко-гнездового, семейно-дворового» типа. Район их наибольшего распространения находится к юго-востоку—за Язгулемским хребтом в Западном Памире (Горно-бадахшанский вилайет Таджикской АССР) или к северу от Гиссарского хребта, в верховьях Зеравшана (нынешний Пенджикентский вилайет). В Гармском вилайете они преобладают только в двух-трех местностях: в верховьях р. Канязь, в бассейне р. Гориф (приток Сурхоба) или долине верхнего Вахша (ниже впадения Оби-хингоу, там где река образует теснины). Во всех остальных районах преобладают селения «крупно-гнездового» типа—менее людные по нижнему течению Сурхоба, более многолюдные по среднему его течению, в долине Оби-хингоу и по Пянджу (Дарваз).**)

Центром вилайета является г. Гарм (297 душ обоего пола), лежащий в долине Сурхоба на высоте 1.360 м. над уровнем моря. Центрами оседлых туманов—значительные селения, из которых одно—Калай-хумб было прежде резиденцией дарвазского бека. В полукочевом Джиргитальском тумане административный центр находился в киргизской зимовке—Джиргитал. Центры кентов помещались обыкновенно в одноименных селениях, но иногда они определялись по местожительству кентского аксакала.

Гор. Гарм соединен с центрами туманов исключительно вьючными дорогами, иногда с очень крутыми под-

*) Ю. И. Пославский «Экономический очерк Таджикистана» стр. 193-194. Сборн. «Таджикистан» Ташкент, 1925 г.

***) Необходимо здесь подчеркнуть, что Дарваз (по крайней мере в настоящее время) вовсе не является страной мелких селений полу-хуторского типа, как его обыкновенно рисовали; скорее это относится к долине верхнего Вахша, т. е. туману Оби-гарм.

емами и спусками. Местами дороги проходят по руслу горных речек, во время таяния снегов далеко небезопасных для путешественников, или по узким карнизам над глубокими ущельями. В некоторых участках необходимо преодолевать высокие и трудные перевалы. Реки большей частью приходится переходить вброд; лишь изредка встречаются непрочные мосты туземного типа.

Дорожная связь между центрами туманов и входящими в них селениями еще затруднительнее (если они не лежат на главных дорогах). Многие населенные пункты расположены в местностях, куда возможен доступ только в летнее время и притом исключительно по пешеходным тропам.

Кулябский вилайет лежит ниже Дарваза на правом берегу Пянджа и в бассейне его притоков Оби-ниоу и Кызыл-су с Ях-су. Вся его территория заполнена юго-западными отрогами Дарвазского хребта (восточная часть вилайета) и хребта Петра I (северо-западная часть). Пространство между ними занято Кулябской долиной, лежащей на реках Кызыл-су и Ях-су. Верхняя часть этой долины довольно хорошо обработана и густо населена; нижняя часть представляет (начиная от г. Куляба) густые заросли тугаев, обширные болота, разливы и почти необитаема.

Вилайет делится на 4 тумана и 16 кентов.

На востоке, на границе с Дарвазским туманом, в бассейне Оби-ниоу и по среднему течению Ях-су расположен Мумин-абадский туман; к западу от него, в верховьях Кызыл-су и Ях-су—Ховалингский; по среднему течению Кызыл-су и далее на запад, до левого берега Вахша—Бальджуанский. Наконец, всю южную часть вилайета, т. е. Кулябскую долину и правый берег Пянджа, ниже Оби-ниоу до устья Кызыл-су, вместе с островом Урта-тугай, занимает Кулябский туман.

Способ расселения в этом районе несколько отличается от Гармского вилайета. Среди таджиков встречаются те же два типа населенных пунктов, но только больше самых мелких селений. Отличительной особенностью являются распространенные в т. н. Бальджуанском Локае (верхняя часть долины Кызыл-су) мелкие зубекские селения, напоминающие несколько по взаим-

ному расположению отдельных усадеб недавно осевшие киргизские поселки: те же невзрачные мазанки, то же равнодушные к садам и цветникам, которое вообще характерно для недавних кочевников. И действительно, местные узбеки (племена карлук и локай) до последнего времени были полу-земледельцами, полу-кочевыми скотоводами, и теперь еще часть их поднимается летом со своими стадами в горы.

Центр вилайета—город Куляб (1.251 житель), лежащий на р. Ях-су на высоте 607 м. над уровнем моря, — крупный базар, обслуживающий почти весь вилайет, и важный транзитный пункт по снабжению Гармского вилайета товарами, идущими водным путем до пристани Сарай на Аму-дарье. Центры туманов—одноименные селения, также являющиеся базарами, но только местного значения. Из них Бальджуан (как и Куляб) был прежде резиденцией бека. Из центров кентов необходимо отметить мелкие базары Кангурт и Чубек; у последнего находится важная переправа через Пяндж на левый афганский берег.

На территории Кулябского вилайета в настоящее время имеются только вьючные пути, хотя при небольшой разработке в западной его части можно было бы наладить и колесное движение: так, до гражданской войны от пристани Сарай через Чубек на Куляб шла колесная дорога. Связь между центрами и периферией еще очень слаба, так как почти до последнего времени вилайет был ареной самого ожесточенного басмаческого движения. Впрочем, высокогорные районы бассейна Оби-ниоу и в прежнее время были изолированы от центра; сообщение с ними поддерживалось по опасным вьючным тропам, пролегающим иногда, как и в Гармском вилайете, по карнизам и балконам, нависшим над пропастью.

Дюшамбинский вилайет расположен в северо-западной части Таджикской Бухары между Вахшем и Сурханом, в бассейне верхнего и среднего течения Кафирнигана. Северная часть его заполнена отрогами и разветвлениями Гиссарского хребта, отделяющего его от Пенджикентского вилайета. Отсюда берут начало многочисленные горные речки, образующие Кафирниган и Сурхан-дарью. Вдоль южной окраины хребта расположена

центральная часть вилайета—Гиссарская долина (длина около 110 км., ширина от 10—25 км.). Южная часть вилайета заполнена отрогами Гиссарского хребта, среди которых Баба-таг, ограничивающий с запада долину Кафирнигана, достигает значительной высоты.

Гиссарская долина со своими богатейшими рисовыми посевами до революции была житницей Восточной Бухары. В период басмачества она подверглась наибольшему опустошению. Большинство кишлаков, много раз захватывавшихся басмачами, превратилось в развалины; поля запустели; арыки были заброшены. Во многих местностях застоявшиеся воды образовали болота и топи, густо заросшие камышами. В уцелевших кишлаках оставалось меньше половины прежнего населения. Менее пострадали высоколежащие местности, куда спасались во время гражданской войны более зажиточные жители.

Ю. И. Пославский в цитированной выше статье высказывает мнение, что картины запустения и разрушения обычны для этой части Бухары и объясняются хищническим экстенсивным водопользованием, приводящим к заболачиванию и засушиванию почвы. «Для хлебопашца, для скотовода и для кустаря промышленника», говорит он, «жизнь в этих местностях в период времени с лета до поздней осени становится невозможной. Поэтому многие поселения здесь летом пустеют. Не приходится удивляться, что экспедиции последних лет (1921, 23, 24 г.г.), производимые большей частью в летний период, говорят о запущении городов и селений по Сурхану, Кафирнигану и Вахшу (в районе Курган-тюбе). Гражданская война в Восточной Бухаре несомненно сыграла здесь значительную роль, но не исключительную. Военные события придали *обычным сезонным перемещениям населения* (курсив мой. И. М.) более затяжной характер. Просматривая же материалы военно-статистических описаний, начиная с 70 г.г. XIX века, можно встретить те же указания на заброшенные пашни, разрушенные стены селений и т. д. Все это признак экстенсивного хозяйства вообще, когда население не связано достаточно прочно с землей. Признаком слабой связи населения с землей служит разнообразие географических названий у местного населения и изменение топографии населенных пунктов в отличие от устойчивости местоположения и названий

в выпележеющей полосе. За период в последние 50 лет можно подметить замену одних названий другими, или одно селение называется по разному. В этом сказывается отсутствие прочной культурной традиции*).

Автор совершенно верно подметил некоторую неустойчивость земледелия и оседлой жизни в описываемой местности, но преувеличил значение этого явления. Разрушение и запустение пашен и селений, конечно, нельзя объяснить *сезонным* отходом жителей. Такой отход обычен и во всех узбекских городах и многих сельских местностях коренного Туркестана. Однако, там и в летнее время дома, пашни, сады и оросительная сеть поддерживаются в полном порядке. Нельзя, конечно, отрицать факт хищнической эксплуатации земельных и водных запасов в Гиссарской долине, но это явление не имело массового характера, так как почти все путешественники описывали ее, как цветущий и густо населенный район. «Заброшенные пашни» (перелог) — неизбежные при экстенсивном земледелии, вовсе не свидетельствуют о постоянном переходе земледельцев с места на место, а «разрушенные стены селений» постоянно будут встречаться там, где возводятся непрочные глинобитные стены («дувалы»). «Разнообразие географических названий у местных жителей» — явление, обычное для всей Средней Азии, также не служит «признаком слабой связи населения с землей», а в значительной степени объясняется неумелым опросом жителей со стороны исследователей, статистиков и топографов, действующих обыкновенно через полуграмотных переводчиков. Достаточно указать, что различные названия на картах даются не только таким «недолговечным» местным предметам, как селения или реки, но и таким устойчивым, как горные хребты**).

*) „Таджикистан“ стр. 196—7.

***) При составлении списков селений и нанесении названий на карты, часто возникают недоразумения. Так, один и тот же населенный пункт может называться, в зависимости от понимания переводчика и опрашиваемого лица:

- 1) по характеру местности, напр. „Ков-тобе“ (зеленый холм),
- 2) по преобладающей национальности — „Кыргыз-кышлак“;
- 3) по названию рода, населяющего кышлак — „Найман“;
- 4) по размерам — „Катта-кышлак“ (большое селение);
- 5) по времени основания селения — „Янги-кышлак“ (новый);
- 6) по положению среди других селений — „Паски-кышлак“ (нижний) „Урта-кышлак“ (средний), „Юкары-кышлак“ (верхний);
- 7) по дню недели, когда там бывает базар — „Джума“, „Пейшамбе“, „Чаршамбе“, и т. д.;
- 8) по времени возникновения базара в селении — „Янги-базар“ (новый базар).

Дюшамбинский вилайет в настоящее время, после присоединения к нему Каратагского района делится на 6 туманов и 20 кентов. В верховьях Кафирнигана и на левом берегу его, до устья Иляка расположен Кафирниганский туман (Янги-базарский). На правом берегу Кафирнигана и по Дюшамбе-дарье—Дюшамбинский; в верховьях Дюшамбе-дарьи и по Ханака-дарье—Гиссарский; в бассейне верхнего и среднего течения Иляка и на правом берегу Вахша—Файзабадский. Вся южная часть вилайета между Вахшем и Кафирниганом занята Явонским туманом (т.н. Локайская долина, населенная часть которой расположена в верховьях р. Явон-су, теряющейся в болотах правого берега Вахша, к северу от Курган-тюбе). Наконец, западная часть вилайета, на границе с Узбекистаном, отнесена к Каратагскому туману, северная часть которого (кенты Каратаг и Регар) лежат в долине Каратаг-дарьи, а южная (кент Шулюмчи)—на правом берегу Кафирнигана и восточных склонах хребта Баба-таг.

Бывший центр вилайета—г. Дюшамбе (расположен на арыках, выведенных из Дюшамбе-дарьи на высоте 835 м.), в 24 году был жалким полуразвалившимся кишлаком, где уцелело только 42 дома гражданского населения с 242 жителями. Сады, которыми город ранее славился, одичали; заброшенные пашни, начинавшиеся в непосредственной близости от селения, превратились в болота, заросшие камышом.

После национального размежевания город был объявлен столицей Таджикской АССР, в настоящее время усиленно восстанавливается и отстраивается. Вилайетный центр был перенесен в г. Гиссар*), еще более, чем Дюшамбе, пострадавший от басмачества (даже центр Гиссарского тумана находился в 1924 г. не в городе, а в кишлаке Арба-би). Два центра туманов—Файзабад и Кафирниган (Янги-базар) считались ранее городами и имели большое торговое значение. Остальные центры—обычные селения, хотя Каратаг (2.178 жителей) также назывался городом.

В настоящее время дорога Гузар—Байсун—Денау—Каратаг—Дюшамбе разработана не только для гуже-

*) Лежит в низовьях Ханака-дарьи на высоте 774 м. В ноябре 1925 г. таджикское правительство возбудило вопрос о переименовании Дюшамбинского вилайета в Гиссарский.

вого движения, но даже и автомобильного. От Термеза до Дюшамбе проектируется железная дорога, связывающая столицу Таджикистана с железно-дорожной сетью Союза ССР. Тем не менее районы, удаленные от центра, еще долгое время будут страдать от бездорожья, и сообщение с некоторыми, даже довольно густо населенными, местностями (Локайская долина)—поддерживаться исключительно вьючным путем. Некоторые же селения, находящиеся в высокогорных районах, соединены с центрами своих кентов только пешеходными тропами.

Колоссальные потрясения, пережитые населением во время гражданской войны, совершенно изменили довоенную картину расселения. Преобладающим типом селения (если так можно выразиться) является полуразвалившийся кишлак с числом жителей не более 100. Только в долине Кафирнигана сохранились более крупные селения. В Локайской долине небольшие размеры кишлаков объясняются, как мы указывали выше, говоря о Бальджуанском Локае, обычным для недавно осевших узбеков способом расселения, а не разорением жителей. Как ни странно на первый взгляд—Локайская долина, являвшаяся в 1921—23 г.г. центром восточно-бухарского басмачества, меньше пострадала, чем соседние районы. И не удивительно—басмачи щадили свое гнездо*).

Курган-тюбинский вилайет расположен в низовьях Вахша и Кафирнигана в юго-западной части Таджикской Бухары и очень резко—и во всех отношениях—отличается от остального Таджикистана. Он делится на 3 тумана и 6 кентов.

Центральная часть вилайета (Курган-тюбинский туман) занята Курган-тюбинской равниной, которая прежде была, повидимому, густо населена: к югу от Курган-тюбе сохранились еще следы древних плотин и мощных оросительных каналов. Северной своей стороной она примыкает к левому берегу Вахша и покрыта здесь могучими тугаями, представляющими местами непроходимые джунгли. Далее на юг она принимает степной характер и постепенно повышается, незаметно переходя в голые холмы («адыры»),

*) Тоже наблюдалось и в Ферганской области; например, заведомо басмаческие районы города Андижана и его окрестностей мало пострадали во время гражданской войны, в то время как более мирные города—Наманган и Коканд были наполовину разрушены.

сходные с юго-западными предгорьями Ферганского хребта. К западу от цепи таких холмов до левого берега Вахша тянется Джиликульское плато, славящееся своими отличными пастбищами, где пасут свои стада редкие кочевники—казаки и туркмены.

Джиликульское плато принадлежит уже к другому туману—Кабаданскому. Основная территория последнего расположена между правым берегом Вахша и южными отрогами хребта Бабатаг; оседлое (узбекское) население сосредоточено исключительно в долине Кафирнигана.

Наконец, южная часть вилайета, прилегающая к Пянджу и Аму-дарье (Сарайский туман), представляет собой равнину, поросшую камышами, слабо населенную и распаханную только в нескольких местах. На востоке эта равнина ограничена хребтом Терегли-тау, упирающимся в Пяндж и отделяющим Курган-тюбинский вилайет от соседнего Кулябского.

Весь вилайет является самой пустынной местностью Таджикской Бухары. На Джиликульском плато раскинуто несколько казацких зимовок («кстау») и два-три туркменских аула, необстроившихся, состоящих, главным образом, из юрт с открытыми загородками для скота. Исключение представляет большое селение Джиликуль, напоминающее крупные узбекские кишлаки; отдельные его дома раскинуты среди принадлежащих их хозяйствам участков земли; селение раскинуто на несколько километров. Посредине его находится базар. В долине Кафирнигана на больших расстояниях друг от друга расположены узбекские селения такого же типа, как в Бальджуанском Локае. На Курган-тюбинской равнине осталось несколько полуразвалившихся кишлаков обычного узбекского типа; и, наконец, в долине Пянджа селения напоминают «арыки» нижележащей Туркменской Бухары.

Центр вилайета—«город» Курган-тюбе, лежащий на Джуйбар-арыке, выведенном из Вахша, на высоте 482 м. (800 жителей), был ранее значительным базаром. В настоящее время он восстанавливается очень медленно и, повидимому, уступает свое торговое значение селению Джиликуль, лежащему в географическом центре вилайета, в более населенной местности. Впрочем, он сохраняет еще значение, как транзитный пункт на самой удобной дороге,

Табл. 6.

Характеристика кентов

№№ по порядку	Название тумана и кента	Центр тумана и кента	Ближайшая ж.-д. станция или пристань	Расстояние центра в клм. до:			Расстояние на- селенного пун- кта до центра кента	
				Центра ту- мана	Центра ви- лайета	Ближайшей ж.-д. станции или при- стань	Среднее	Максимальное
	Гармский вилайет Туман Гарм	г. Гарм	Пр. Сарай	—	—	278	—	—
1	Булькос	Булькос	"	Свед. нет	нет	—	—	—
2	Гарм	г. Гарм	"	—	—	278	Свед.	нет
3	Камароу	Шингалик	"	41	41	324		
4	Науданак	Хуфал	"	33	33	257	6.	10
5	Шуль	Шуль	"	9	9	321	Свед.	нет
6	Хост	Сары-пуль	"	4	4	282		
7	Яхак	Юз	"	43	43	325		
	Туман Дарваз	Калай-хумб	Пр. Сарай	—	107	300	Свед.	нет
8	Ванч	Рохарв	"	73	173	367		
9	Вахия-боле	Ладжирк	"	72	113	322		
10	Калай-хумб	Калай-хумб	"	—	96	300		
11	Сагырдашты	Сагырдашты	"	28	80	241		
12	Тавиль-дара	Тавиль-дара	"	34	75	261		
13	Чиль-дара	Калай-хумб	"	—	107	300		
	Туман Джиргитал	Джиргитал	Пр. Сарай	—	89	363	Свед.	нет
14	Дамбурачи	Дамбурачи	"	22	105	411		
15	Джиргитал	Джиргитал	"	—	89	363		

кентов

Таджикской Бухары

Максимальное значение на- ного пун- о центра кента	Источники орошения		Сельское население		Площадь в квадрат. километрах	На 1 кв. километр приходится жителей
	Реки и ключи	К какой речной системе принадле- жат	Число хо- зяйств	Душ обоого пола		
			28.519	182.221	23.847	7.6
	<i>Нижнее течение Сурхоба; бас- сейн ее притока—Гориф</i>	<i>Сурхоб—Вахи</i>	7.108	41.550	3.121	13.3
	Сурхоб (лев. берег); ключи	Сурхоб	1.238	7.120	306	23.3
нет	Сурхоб (прав. берег); ключи	„	1.140	6.755	266	25.4
10	Гориф и Сурхоб (прав. берег ниже устья Горифа); сая	„	1.219	7.170	1.927	3,7
	Слияние Сурхоба и Оби-хин- гоу; ключи	Сурхоб—Вахш	1.175	6.870	215	32.0
нет	Сурхоб (прав. берег до впа- дения р. Гориф); ключи	Сурхоб	955	5.605	107	52.4
	Сурхоб (лев. берег); ключи	„	1.039	5.990	150	39.9
	Вахш и Оби-хингоу (лев. бе- рега); ключи	Вахш	342	2.040	150	13.6
	<i>Ваич, Оби-хингоу, Оби-хумб- су и Язгулем</i>	<i>Вахи и Пяндж</i>	8.098	61.706	12.236	5,3
	Ваич и Язгулем	Пяндж	422	3.376	4.297	0.8
нет	Верховья Оби-хингоу	Вахш	789	6.305	2.730	2.3
	Оби-хумб-су и мелкие прито- ки Пянджа	Пяндж	2.408	19.385	2.380	8.1
	Оби-хингоу (лев. берег)	Вахш	800	6.460	435	14.9
	Оби-хингоу	„	2.150	16.945	1.346	12.6
	Оби-хингоу	„	1.529	12.235	1.048	11.7
	<i>Верховья Сурхоба</i>	<i>Сурхоб—Вахи</i>	2.035	9.570	3.889	2,5
нет	Кызыл-су и Мук-су	Сурхоб	1.110	5.245	2.407	2.2
	Оби-занку с ее составляющи- ми Пятау и Тамды-куль; реч- ки Вилькиты и Джилянды; Сурхоб (прав. берег)	„	975	4.325	1.482	2.9

Продолжение табл. 6.

№ по порядку	Название тумана и кента	Центр тумана и кента	Ближайшая ж.-д. станция или пристань	Расстояние цен- тра в клм. до:			Расстояние на- селенного пун- кта до центра кента	
				Центра ту- мана	Центр ви- лайета	Ближайшей ж.-д. станции или пристань	Среднее	Максимальное
16	<i>Туман Калай-ляби-об</i> Калай-ляби-об	<i>Калай-ляби-об</i> Калай-ляби-об	<i>Пр. Сарай</i> "	—	54	353	Свед. нет	
17	Лянгаричо	Лянгаричо- боло	"	24	30	323		
18	<i>Туман Оби-гарм</i> Оби-гарм	<i>Оби-гарм</i> Оби-гарм	"	—	98	208	Свед. нет	
19	Помбачи	Помбачи	"	36	30	244		
20	<i>Туман Хаид</i> Хаид	<i>Калай-Хаид</i> Калай-хаид	"	—	61	326	Свед. нет	
21	Ясман	Шильдыр	"	9	54	318		
22	<i>Дюшамбинский вилайет</i> <i>Туман Гиссар</i> Варзоб	<i>г. Дюшамбе</i> <i>Арба-би</i> Варзоб	<i>Ст. Гузар</i> "	—	26	258	32	54
23	Гиссар	Арба-би	"	—	26	268	15	21
24	Тода	Тода	"	11	29	257	28	34
25	Ханака	Арба-би	"	—	26	268	21	43

Максимальное	Источники орошения		Сельское население		Площадь в квадрат. километрах	На 1 кв. километр приходится жителей
	Реки и ключи	К какой речной системе принадлежат	Число хозяйств	Душ обоого пола		
	<i>Сурхоб (лев. берег)</i>	<i>Сурхоб—Вахи</i>	3.788	20.910	1.221	17.1
нет	Сурхоб (лев. берег); реки Джиланды и Дидаль; ключи	Сурхоб	2.488	13.780	1.027	13.4
	Сурхоб (лев. берег между реками Дидаль и Оби-мазар)	„	1.300	7.130	194	36.8
	<i>Вахи (ниже устья Оби-хингоу) и верховья Канязь</i>	<i>Сурхоб—Вахи и Кафирниган</i>	3.970	22.765	1.681	13.5
нет	Вахи (оба берега) с притоками Люгури и Оби яйляк	Вахи	2.391	13.530	514	26.3
	Верховья Канязь; Вахи (прав. берег у устья Оби-хингоу)	Кафирниган, Вахи	1.579	9.235	1.167	7.9
	<i>Правые притоки Сурхоба</i>	<i>Сурхоб—Вахи</i>	3.470	21.720	1.699	12.8
нет	Кабуд с притоками: Тутак, Карагуш-хана и Дарай-хауз	Сурхоб	1.654	9.245	1.526	6,1
	Сурхоб с прав. притоком Ясман	„	1.816	12.475	173	72.1
			19.781	108.164	11.736	9.2
	<i>Ханака-дарья и верховья Дюшамбе-дарья</i>	<i>Кафирниган</i>	3.183	14.881	2.723	5.5
54	Варзоб и Лючоб (верховья Дюшамбе-дарья)	„	627	2.875	1.511	1.9
21	Нижнее течение Ханака-дарья и Кафирнигана (прав. берег)	„	262	1.345	425	3.2
34	Среднее течение Ханака-дарья; ключи	„	265	1.135	82	13.8
43	Верховья Ханака-дарья; ключи Чайра-каран и др.	„	2.029	9.525	705	13.5

Продолжение табл. 6.

№№ по порядку	Название тумана и кента	Центр тумана и кента	Ближайшая ж.-д. станция или пристань	Расстояние центра в клм. до:			Расстояние на- селенного пун- кта до центра кента	
				Центра ту- мана	Центра ви- лайета	Ближайшей ж.-д. станции или при- стань	Среднее	Максимальное
	<i>Туман Дюшамбе</i>	<i>г. Дюшамбе</i>	<i>Ст. Гузар</i>	—	—	279		
26	Оби-дюшамбе	Кара-боле	"	2	2	255	6	10
27	Роат	г. Дюшамбе	"	—	—	279	10	22
	<i>Туман Файзабад</i>	<i>г. Файзабад</i>	<i>Ст. Гузар</i>	—	47	326		
28	Гашнон	Гашнон-боле	"	35	83	362	58	66
29	Калай-дашт	Калай-дашт	"	21	68	376	46	51
30	Нурек	Нурек	"	17	69	337	41	51
31	Файзабад	г. Файзабад	"	—	47	326	26	43
32	Шалин-пая	Дигша	"	19	89	373	46	78
	<i>Туман Явон</i>	<i>Явон</i>	<i>"</i>	—	56	333		
33	Дагана-киик	Дагана	"	65	77	312	Свед.	нет
34	Султан-рабат	Султан-рабат	"	59	25	300		
35	Явон	Явон	"	—	56	333	12	34
	<i>Туман Янги-базар (Кафирниган)</i>	<i>Янги-базар</i>	<i>Ст. Гузар</i>	—	52	332		
36	Бакар	Янги-базар	"	4	32	309	6	13
37	Кафирниган	Янги-базар	"	4	32	309	10	26

Максимальное на- пу- нтра	Источники орошения		Сельское население		Площадь в квадрат. километрах	На 1 кв. километр приходится жителей
	Реки и ключи	В какой речной системе принад- лежат	Число хо- зяйств	Душ обо- его пола		
10	Дюшамбе-дарья и Кафирниган (прав. берег)	Кафирниган	3.880	27.425	639	42.9
22	Слияние Варзоб и Лючоб; Дюшамбе-дарья; Тентяк-су	„	205	960	202	4.8
66	Арыки из Дюшамбе-дарьи; Ка- фирниган (прав. берег); клю- чи	„	3.675	26.465	437	60.6
51	Верхнее и среднее течение Иляка; прав. берег Вахша; ключи	Кафирниган, Вахш	3.637	20.089	1.274	15.8
51	Вахш (прав. берег); ключи	Вахш	465	2.305	164	14.1
43	Верховья Иляка	Кафирниган	387	2.145	139	15.4
78	Вахш (прав. берег) с мелки- ми притоками	Вахш	757	4.555	333	13.7
	Иляк; ключи	Кафирниган	1.249	7.065	405	17.4
	Вахш (прав. берег); ключи	Вахш	779	4.010	233	17.2
	Низовья Иляка и Кафирниган (лев. берег); Явон-су	Кафирниган	5.533	29.222	3.702	7.9
пет	Кафирниган (лев. берег); клю- чи и сая	„	2.177	11.523	1.529	7.5
34	Иляк и Кафирниган (лев. бе- рега); ключи	„	1.633	8.664	404	21.4
	Явон-су; ключи	Вахш	1.723	9.035	1.769	5.1
	Кафирниган до устья Иляка	Кафирниган	3.548	16.560	3.398	4.9
13	Слияние Иляка с Кафирнига- ном	„	1.734	8.145	98	83.1
26	Среднее течение Кафирнигана (прав. берег)	„	745	3.470	87	39.9

Продолжение табл. 6.

№ по порядку	Название тумана и кента	Центр тумана и кента	Ближайшая ж.-д. станция или пристань	Расстояние цент- ра в в.м. до:			Расстояние на- селенного пун- кта до центра кента	
				Центра ту- мана	Центра вв- лаята	Ближайшей ж.-д. станции или пристань	Среднее	Максимальное
38	Ромит	Ромит	Ст. Гузар	29	52	332	41	94
	Кулябский вилайет	г. Куляб						
	<i>Туман Бальджуан</i>	<i>Бальджуан</i>	<i>Пр. Сарай</i>	—	51	162		
39	Ак-су	Ак-су	"	39	90	201	7	21
40	Бальджуан	Бальджуан	"	—	51	162	17	68
41	Кангурт	Кангурт	"	20	46	156	3	11
42	Кули-суфлюн	Кули-суфлюн	"	35	87	185	24	43
	<i>Туман-Куляб</i>	<i>г. Куляб</i>	<i>Пр. Сарай</i>	—	—	110		
43	Куляб	Куляб	"	—	—	110	15	42
44	Сары-чашма	Сары-чашма	"	21	21	93	37	74
45	Тагнауз	И о л	"	49	49	150	52	70
46	Чубек	Чубек	"	36	36	75	40	62
	<i>Туман Мумин-абад</i>	<i>Мумин-абад</i>	<i>Пр. Сарай</i>	—	49	157		
47	Боле-дара	Боле-дара	"	25	74	182	30	40
48	Ду-абе	Сынджа-дара	"	13	62	170	47	74
49	Мумин-абад	Мумин-абад	"	—	49	157	22	48
50	Поен-дара	Шагон	"	30	59	187	25	47

Источники орошения		Сельское население		Площадь в квадрат. километрах	На 1 кв. километр приходится жителей
Реки и ключи	В какой речной системе принадлежат	Число хозяйств	Душ обоого пола		
Верхнее течение Кафирнигана с составляющими Сорбог и Сардай-миона; ключи	Кафирниган	1.069	4.945	3.213	1.5
		23.902	130.380	11.910	10.9
Среднее течение Вахша (лев. берег) и Кызыл-су	Вахш, Кызыл-су	7.757	41.490	4.175	9.9
Ключи	—	856	4.450	1.865	2.4
Среднее течение Шурак—Кызыл-су и нижнее течение ее притоков: Хамрау и Ховалинга	Кызыл-су	4.818	26.515	1.538	17.2
Ключи	—	876	4.360	276	15.8
Среднее течение Вахша (лев. берег); ключи	Вахш	1.207	6.165	496	12.5
Низовья Кызыл-су и Пяндж	Пяндж	6.085	32.140	4.157	7.7
Ях-су с притоками: Теряй и Тентяк; ключи, колодцы	Кызыл-су	3.378	17.930	2.223	8.1
Речки Ишпеляу и Сары-чашма	Пяндж	1.141	6.020	581	10.4
Речки Илек, Сары-иол; ключи	„	927	4.790	683	7.0
Арыкы Джайралы и Чубек	„	639	3.400	670	5.1
Оби-иоу и Ях-су	Пяндж, Кызыл-су	3.831	20.385	1.601	12.7
Верхнее течение Оби-иоу; ключи	Пяндж	831	4.340	652	6.7
Ях-су (прав. берег) с притоком Чильдык-туран; ключи	Кызыл-су	1.372	7.605	262	29.0
Ях-су (лев. берег) ниже Чильдык-турана; ключи	„	1.057	5.480	294	18.6
Нижнее течение Оби-иоу; ключи	Пяндж	571	2.960	393	7.5

Продолжение табл. 6.

№. № по порядку	Название тумана и кента	Центр тумана и кента	Ближайшая ж. д. станция или пристань	Расстояние центра в км. до:			Расстояние населенного пункта до центра кента		Источники орошения		Сельское население		Площадь в квадрат. километрах	На 1 кв. километр приходится жителей
				Центра тумана	Центра вилаета	Ближайшей ж. д. станции или пристани	Среднее	Максимальное	Реки и ключи	К какой речной системе принадлежат	Число хозяйств	Душ обоего пола		
	<i>Туман Ховалинг</i>	<i>Ховалинг</i>	<i>Пр. Сарай</i>	—	81	167	—	—	<i>Верховья Кызыл-су и Ях-су</i>	<i>Кызыл-су</i>	6.229	36.365	1.977	18.4
51	Баймуш	Баймуш	"	9	48	158	11	18	Верхнее течение Ях-су (прав. берег); ключи	"	432	2.445	172	14.2
52	Сары-хасор	Сары-хасор	"	55	90	197	31	51	Верховья Шурака и его притока Хамрау	"	1.991	10.150	770	13.2
53	Ховалинг	Ховалинг	"	—	81	167	65	80	Верхнее и среднее течение Ховалинга (приток Кызыл-су)	"	2.624	15.100	504	30.0
54	Ях-су	Сары-пуль	"	17	102	197	70	91	Верховья Ях-су; ключи	"	1.182	8.670	531	16.3
	Курган-тюбинский вилайет	г. Курган-тюбе												
	<i>Туман Кабадиан</i>	<i>г. Кабадиан</i>	<i>Пр. и ст. Термез</i>	—	81	95	—	—	<i>Низовья Вахша и Кафирнигана</i>	<i>Вахш, Пяндж и Кафирниган</i>	2.662	13.900	9.288	1.5
55	Бешкент	Бешкент	"	25	107	70	171	171	Низовья Кафирнигана; мелкие арыки, колодцы	Кафирниган	1.903	9.180	5.027	1.8
56	Джиликуль	Джиликуль	"	34	43	128	10	27	Низовья Вахша; Пяндж; мелкие озера; колодцы	Вахш, Пяндж	824	3.895	534	7.3
57	Кабадиан	г. Кабадиан	"	—	81	95	171	171	Низовья Кафирнигана с арыками: Ахча, Мершкар, Телпутан и др.	Кафирниган	840	4.085	1.194	3.4
	<i>Туман Курган-тюбе</i>	<i>Курган-тюбе</i>	<i>Пр. Сарай</i>	—	—	79	—	—	<i>Арыки: Гур, Дзусуйбар и др.</i>	<i>Вахш</i>	239	1.200	3.299	0.4
58	Курган-тюбе	Курган-тюбе	"	—	—	78	4	9	" " " "	"	184	1.680	2.896	0.6
59	Лягман	Узун	"	30	30	72	22	27	" " " "	"	41	1.000	780	1.3
	<i>Туман Сарай</i>	<i>Сарай</i>	<i>Пр. Сарай</i>	—	75	—	—	—	—	—	143	680	2.116	0.3
60	Сарай	Сарай	"	—	75	—	10	17	Арык Сарай и др.; ключи	Пяндж	575	3.040	1.365	2.2
	Сары-асияский вилайет (часть, отошедшая к Таджикистану)	Сары-асия									575	3.040	1.365	2.2
	<i>Туман Каратаг*</i>	<i>г. Каратаг</i>	<i>Ст. Гузар</i>	—	41	240	—	—	<i>Каратаг-дарья; Кафирниган; ключи</i>	<i>Сурхан и Кафирниган</i>	5.313	27.090	1.512	17.9
61	Каратаг	г. Каратаг	"	—	41	240	10	28	Верхов. Каратаг-дарья; ключи	Сурхан	5.313	27.090	1.512	17.9
62	Регар	Регар	"	19	23	237	Свед. нет	34	Каратаг-дарья; ключи	"	2.108	10.750	471	22.8
63	Шулюмчи	Шулюмчи	"	98	63	338	24	34	Кафирниган (лев. бер.); колод.	Кафирниган	1.424	7.260	482	15.1

*) После национального размежевания включен в Дюшамбинский вилайет.

соединяющей пристань Термез (конечный пункт ж. д.) с Кулябом через Кабадиан и Джиликуль.

Кабадиан и Сарай являются не только административными, но и базарными центрами. Сарай, кроме того, имеет большое значение, как последняя пристань на Аму-дарье; сюда доставляются продукты и товары для снабжения южной части Таджикской Бухары.

Благодаря равнинному характеру местности почти все населенные пункты вилайета связаны друг с другом хорошими вьючными путями, которые легко могут быть разработаны для колесного движения.

Характеристика кентов Таджикской Бухары дана в таблице 6 (см. стр. 138—147).

Ввиду того, что в большинстве районов Таджикской Бухары преобладают богарные посевы (под дождь), мы несколько изменили форму таблицы: источники орошения характеризуются в ней не арыками, а горными реками, названия которых перечисляются в левой графе, а в правой указывается—к какой системе они принадлежат (Пяндж или его непосредственный приток).

К организации сети сельсоветов в Таджикистане еще не приступали. Между тем, эта работа должна пройти без особенных затруднений, как только страна вполне умиротворится, так как там нет таких суррогатов населенных пунктов, как «арыки и мечети» западной Бухары, и национальный состав населения довольно однороден. Во многих местностях из каждого селения можно составить отдельный сельсовет, или соединять по 2—3 мелких селения вместе, если они находятся на небольшом расстоянии друг от друга.

Гораздо труднее будет провести экономическое районирование страны (окружное и районное деление) ввиду отсутствия значительных городов и селений, которые могли бы служить организующими центрами.

И. Магидович.

Глава V.

НАСЕЛЕНИЕ.

1. Численность населения.

По данным обследования 1924 года, проверенным и пополненным собранными контрольными материалами, численность населения б. Бухарской республики определена в 1.531.015 душ обоего пола.

По вилайетам (в административных границах до национального размежевания) население распределялось следующим образом:

Численность городского и сельского населения б. Бухарской республики по вилайетам
Табл. 1. (в административных границах 1924 г.)

Вилайеты	Число жителей			В %		Населенные пункты, включенные в число городов
	В городах	В сельских местностях	Всего	В городах	В сельск. местн.	
Байсуевский . . .	3.598	32.372	35.970	10.0	90.0	Байсуи, Дербент
Бек-будиный . . .	11.979	71.655	83.634	14.3	85.7	Бек-буди, Барши
Бухарский . . .	51.928	341.420	393.348	13.2	86.8	Богоуди, Бухара, Вабкент, Голдудван, Каган, Кара-куль
Гермекский	297	181.221	181.518	0.2	99.8	Гарм
Гузарский	850	36.555	37.405	2.3	97.7	Гузар
Дюшамбинский . . .	242	108.167	108.409	0.2	99.8	Дюшамбе, Гиссар (раз- ушев)
Керкинский	3.944	72.495	76.139	5.2	94.8	Керки
Керминский	3.883	88.557	92.440	4.2	95.8	Кермино, Хатырчи
Кулябский	1.489	130.380	131.869	1.1	98.9	Бавджуан, Куляб
Курган-тюбинский	2.350	13.100	15.450	15.2	84.8	Кабдиан, Курган- тюбо
Левинский	8.914	105.157	114.071	7.8	92.2	Левинск (Н. Чарджуй)
Нур-атинский . . .	4.054	18.465	22.519	18.0	82.0	Ну-ата
Сары-асянский . . .	3.109	80.520	83.629	3.7	96.3	Картаг, Сары-асия, Юрч
Шахризабский . . .	15.972	82.100	98.072	16.3	83.7	Китаб, Чиракчи, Шах- ризаб, Якабаг
Ширабадский . . .	2.207	54.335	56.542	3.9	96.1	Келф, Тернез, Ши- рабад
Всего по б. Бухарской республ.	114.816	1.416.199	1.531.015	7.5	92.5	

Итоговая цифра населения 1924 г. значительно ниже той, которая была принята комиссией по экономическому объединению средне-азиатских республик 1922 г.—2.029.512 человек. Разногласие слишком велико, чтобы можно было обойти его молчанием.

Прежде всего, рассмотрим—откуда получена последняя цифра населения 1922 г. Дадим слово автору главы II-й сборника «Средне-азиатский экономический район».

«За отсутствием переписей, источниками для статист. описания Бухарской и Хорезмской республик служат данные бухарского и хивинского правительств, б. дипломатических представителей России и б. агентов генерального штаба. Оба последних источника основываются на сведениях прежней бухарской и хивинской администрации с теми поправками, какие могли, в зависимости от обстоятельств, вносить исследователи».

«Понятно, поэтому, что у различных исследователей Хивы и Бухары мы находим совершенно несходные цифры населения. Так, напр., население Бухарской республики исчисляется от 1.270.000 до 3.000.000 человек. Ниже приводятся цифры, полученные в результате сопоставления и критической обработки всех имеющихся данных, которые делают их приближающимися к наиболее вероятному положению вещей. Население Бухарской республики выражается в 2.029.512 человек. Из этого общего числа в городах и поселениях городского типа проживает 358.829 человек*»).

Это все, что говорится об источниках по исчислению населения Бухары в главе «Демографические и этнографические группировки».

Не очень подробно останавливается на этом вопросе и автор главы IV—«Сельское хозяйство».

«Сведения о Бухаре получены из нескольких источников: более старые сведения генерального штаба, извлеченные из архивов военно-научного управления, относятся к 1909—10 г.г.; сведения, добытые П. П. Введенским через посредство бухарской администрации в 1914 г. и, наконец, сведения, вывезенные из Бухары финансово-экономической экспедицией 1921 г. под руководством Ю. И. Пославского (сюда входят материалы бухарской администрации, пред-

* Сборник «Средне-азиатский экономический район», Ташкент, 1922 г. стр. 16-17.

ставленные экспедиции предсовназирова Ф. Ходжаевым, и затем выборки из хераджных книг, собранные в порядке анкетном и опросном сотрудниками экспедиции при поездках их на места); экспедиционные данные охватывают периоды времени 1914—1917 г.г., ближе к последнему, а также и 1920—21 г.г.»¹⁾.

На стр. 40 этого же сборника для сельского населения Бухары приводится для 20 года другая цифра—1.597.778, приближающаяся к той, которая получена во время обследования 24 года.

Как видно из выписки, составитель главы «Сельское хозяйство» (Ю. И. Пославский²⁾) как будто совершенно не знал о сельско-хозяйственной переписи 17 года в Бухаре, относительно которой Ю. И. Пославский в сборнике «Таджикистан», вышедшем в 25 году, говорит следующее:

«Единственным исходным моментом для ориентации современных сведений о хозяйственном положении Таджикистана являются данные 1917 года, когда были произведены по разным программам, с разными техническими средствами сплошные переписные работы в Туркестане (Всероссийская перепись 1917 г.) и Бухаре (перепись через туземную бухарскую администрацию, произведенная бухарским эмиром по настоянию русского правительства). Переписные работы охватили только сельское хозяйство. По Восточной Бухаре, кроме того, имеются данные по первой бухарской переписи 1914 г., произведенной эмиром также по настоянию русского правительства³⁾. Предпринятая в период времени 1921—23 г.г. частичная проверка материалов переписей 1914 и 1917 г.г. на месте— в Бухаре привела автора настоящего очерка к убеждению в крайней дефективности материалов 1914 г. и большой доброкачественности материалов 1917 г. *Но тут встретилось затруднение в связи с отсутствием подлинных переписных материалов и наличием лишь сводок по бекствам, причем имелось много списков без оригинала* (курсив мой. И. М.). В частности, автору и работавшим под его руководством сотрудникам удалось получить *до 4 списков от официальных учреждений и частных лиц с различными*

¹⁾ Сборник «Средне-азиатский экономический район». Ташкент 1922 г., стр. 31.

²⁾ Там же, предисловие, стр. V.

³⁾ Так как речь идет исключительно о Таджикистане, Ю. И. Пославский упоминает только о Восточной Бухаре. Материалы же 14 года охватили всю Бухарскую республику.

итогами (курсив мой. И. М.). Пришлось выбирать из разных вариантов данные, оказавшиеся более точными*)

Руководители экспедиции Комиссии по районированию также пытались в 24 году разыскать в Старой Бухаре подлинные переписные материалы 17 года и также получили в официальных учреждениях одни лишь сводки по бекствам. Все списки были без оригиналов и, действительно, во всех были различные итоги. У частных же лиц, (бывших эмирских чиновников) нашлись и сводки по амлякам, а иногда и аминствам; но, увы! они относились не к 17-му, а более ранним годам и давали по бекствам цифры, совершенно отличные от официальных. Из опроса «знающих лиц» выяснилось, что некоторые из них слышали о «переписи» 17 года, но никто не видел подлинных материалов. Это привело нас к убеждению, что никакой переписи в 17 году не было, а был, вероятно, бюрократический опрос беков и амлякдаров относительно числа дворов, населения, посевной площади и скота, опрос, вызванный продовольственными затруднениями и требованиями русского правительства.

Резкое разногласие цифр «переписи» 17 года с предшествующими и последующими данными свидетельствует, что беки хорошо поняли цель опроса и показали на своей территории возможно больше едоков, а эмирское правительство, со своей стороны, сделало все возможное для того, чтобы еще увеличить цифры, сохраняя за ними самый необходимый минимум правдоподобия.

Несомненно—подлинные материалы, охватывавшие почти всю Бухару, использованы только в военно-статистических описаниях (с 1883 по 1912 г.), хранящихся в рукописях в архиве Реввоенсовета Туркестанского фронта, и в работе П. П. Введенского (по административным данным 14 года).

Обе работы дают по отдельным районам цифры населения, приближающиеся к тем, которые получены в результате обследования 24 года.

Военно-статистические описания представляют известную ценность, так как в них указывается число хозяйств (дворов), а иногда и жителей по отдельным селениям, и цифры эти собраны экспедиционным путем (при составлении маршрутных описаний и во время рекогно-

*) Сборник „Таджикистан“ Ташкент 1925 г. стр. 179—180.

спировок). Недостатком их являются одновременность, различие методов получения сведений и несомненный недоучет, очевидный для самих разведчиков. Очень часто ими приводится перечень селений, с указанием числа дворов в каждом, а затем добавляется: «сверх того, по данным канцелярии бека имеется столько-то дворов (или кибиток)».

Неудивительно, что итоги всего населения Бухары по военно-статистическим описаниям, полученные до революции и гражданской войны (1.340.000 душ обою пола, включая сюда и городское население), оказались ниже, чем даже данные 24 года, собранные после нескольких лет страшных политических потрясений, голода и ряда эпидемий. Более показательно, поэтому, сопоставление цифр 24 года с административными данными 14 года, по которым население Бухары исчислялось в 1.675.000 душ (т. е. на 144.000 больше, чем по материалам Комиссии по районированию). Следовательно, население Бухары в 24 году составляло около 92 процентов довоенного. Приостановка естественного роста населения и даже убыль на 8 процентов за последнее десятилетие — вполне правдоподобное явление. Та же картина наблюдалась и во всем Союзе ССР, особенно в частях, сильно пострадавших (как и Бухара) от интервенции и гражданской войны.

Мы не хотим этим сказать, что материалы, собранные экспедицией 24 года, безупречны: в введении им дана достаточно определенная характеристика. Но, во всяком случае, им нельзя противопоставлять цифр полумифической переписи 17 года; а сравнение с остальными довоенными цифровыми данными показывает, что итоги обследования Комиссии по районированию вполне достаточны для общей ориентировки и вовсе не преуменьшены. Что для 24 года они дают картину, приближающуюся к действительности, подтверждается также итогами 10-ти процентной сельско-хозяйственной переписи, проведенной летом 25 года Узбекским центральным статистическим управлением в Зеравшанской и Кашка-дарьинской областях (Сурхан-дарьинская область, вследствие басмачества, в 25 году не обследовалась).*)

*) 10%-ная перепись в Узбекистане проводилась путем механического отбора хозяйств на всей территории, намеченной для обследования. В каждом селении (или мечети) составлялся список домохозяев, как наличных, так и отсутствующих. Затем, на каждое десятое хозяйство составлялась подбор-

Сравнительные данные о сельском населении Западной Бухары по материалам обследования 1924 г. и 10%-ной сельско-хозяйственной переписи 1925 г.

Табл. 2.

Уезды и районы	Материалы 1924 г.		10%-ная перепись 1925 г.	
	Число хозяйств	Душ обоого пола	Число хозяйств	Душ обоого пола
<i>Зеравшанская область</i>	<i>81537</i>	<i>422892</i>	<i>85720</i>	<i>391250 440435</i>
Бухарский уезд	27966	143610	25210	110560 126200
Гыждуванский „	35099	188345	39670	188410 210251
Кермининский „	16545	81672	18800	81350 92688
Нур-атинский район	1927	9265	2040	10930 11296
<i>Кашка-дарьинская область</i>	<i>32120</i>	<i>190310</i>	<i>35910</i>	<i>174340</i>
Бек-будинский уезд	12952	71655	14280	75370
Гузарский „	5913	36555	5970	28670
Шахривязьбский „	13255	82100	15660	70300
<i>Отдельный Кенимезский район</i>	<i>5016</i>	<i>25550</i>	<i>5637</i>	<i>31353</i>
В т. ч. оседлая часть	1355	6885	2100	12320
„ „ „ кочевая „	3661	18665	3537	19033
Итого	118673	638752	127267	596943 646128

В этой таблице, в графе «душ обоого пола» (по 10-ти процентной переписи 1925 г.) даны в числителе цифры населения, опубликованные в Бюллетене № 7 ЦСУ Узбекистана, а в знаменателе — «прокорректированные» позд-

няя карточка. По недопустимой оплошности в списках, кроме имени и фамилии домохозяина и числа членов семьи, были только в графы: краткая характеристика земледельческих промыслов и отметка, где проживают отсутствующие хозяйства. Национальность домохозяев была забыта. Вследствие этого единственным материалом для характеристики национального состава Бухары до Всесоюзной переписи 1926 года остаются данные обследования 1924 года.

нее тем же ЦСУ. Если довериться последним цифрам, то окажется, что население по материалам обследования 24 года исчислено нами правильно. Некоторые разногласия с статистическими данными 25 года по отдельным уездам легко объясняются текучестью населения и неопределенностью уездных границ. Кроме того, не исключена возможность, что 10-ти—процентной переписью 25 года учтена часть городских жителей, занимающихся земледелием и, в частности, все население городских поселений Богоудина, Вабкента, Хатырчи и т. д. Быть может именно по этой причине число наличных крестьянских хозяйств в 24 году было показано приблизительно на 6 процентов меньше, чем в 25-ом.

Несомненный недоучет был в 24 году в оседлой части Кенимехского района, что, однако, ввиду малолюдности района мало влияет на общую цифру сельского населения всей Бухары.*)

Половой состав.

Мы не даем сведений о половом составе населения Бухарской республики, так как бухарские аксакалы в этом отношении были очень упорны и давали совершенно невероятные показания: в некоторых местностях мужчин оказалось (по их словам) вдвое больше, чем женщин.

Впрочем, это большой вопрос для всей Средней Азии. Всеобщие переписи 1897, 1917 и 1920 г.г. так же, как и отдельные обследования кочевых районов, произведенные переселенческим управлением, давали всегда в итоге крайне сомнительные пропорции мужчин и женщин. Нельзя определенно утверждать, что соотношение полов в Средней Азии должно быть таким же, как и во всем Союзе, т. е. женщин должно быть немного больше, чем мужчин, но, с другой стороны, нельзя отрицать, что почти никогда при опросах мусульманского населения нельзя установить истинное число женщин. Строго соблюдаемые обычаи и предрассудки вынуждают и местную администрацию, и само население постоянно скрывать не только лица своих жен и дочерей, но только имена их, но даже и число женщин в семье.

*) Непонятна поэтому стыдливость Узбекского ЦСУ, заставившая его отказаться от опубликования абсолютных данных обследования 24 г., пополненных контрольными материалами (в Бюллетене № 7 на стр. 16—27 даны только относительные цифры по Узбекской Бухаре).

...«Стоит только начать подробно расспрашивать туземца о составе его семейства, как он тотчас притворно, конечно, становится чрезвычайно забывчивым, исключительно, впрочем, на имена женщин и девушек, живущих в его доме, и, конечно, хорошо ему известных. В то же время домохозяин легко и свободно перечисляет своих домочадцев-мужчин. Переписной счетчик получает неверные данные о составе женской половины населения, всегда уменьшенные против действительности. Такие примеры неоднократно наблюдались счетчиками при первой всеобщей переписи населения в 1897 году и особенно в тех местах, где перепись производилась во всей подробности подворно». (Н. Лыкошин).

Мнение, разделяемое многими туркестанскими статистиками, о повышенной смертности девочек, особенно в самом нежном возрасте, равно ни на чем не основано. Никакой регистрации рождений и смерти у средне-азиатских мусульман никогда не было, а данные о возрастном составе по многим причинам вызывают большие сомнения, чем остальные демографические сведения.

Насколько основательны, в частности—в отношении Бухары, сомнения в правильности общепринятой для Средней Азии пропорции мужчин и женщин, видно хотя бы из данных бюджетных обследований крестьянских хозяйств. Как известно, эти обследования производятся с большой тщательностью; здесь неверные показания и сокрытие членов семьи уже по самой технике обследования не так возможны, как при сплошных переписях. И вот, бюджеты, собранные в 1924—25 г.г. в нескольких районах Западной Бухары, свидетельствуют о небольшом численном преобладании женщин.¹⁾

Плотность населения. Территория Бухары в границах 24 года, исчисленная планиметром по 10-верстной карте (а для районов, где такой карты нет, по 40-верстной), определяется в 182.193 кв. влм.²⁾ На 1 кв. влм. приходилось

1) См., напр., Бюллетень № 7. ЦСУ Уз.ССР стр. 36 Самарканд, 1925 г.

2) Точной цифры площади, полученной путем инструментальной съемки, не имеется. Существующие карты также не могут претендовать на точность, да и границы Бухары, как указывалось выше, не установлены в натуре и по некоторым районам очень спорны.

в среднем 8,4 чел., т. е. почти в $2\frac{1}{2}$ раза больше, чем в б. Туркестанской республике*).

По вилайетам пространство и плотность населения характеризуются следующими цифрами.

Пространство и плотность населения б. Бухарской республики по вилайетам.

Табл. 3.

Вилайеты в границах 1924 г.	Площадь в кв. км.	Душ обоого пола (городского и сельского)	На 1 кв. км приходится жителей
Байсунский	5440	35970	6.6
Бек-будинский	13910	83634	6.0
Бухарский	40995	393348	9.6
Гармский	23847	181518	7.6
Гузарский	4978	37405	7.5
Дюшамбинский	11736	108409	9.2
Керкинский	9115	76139	8.4
Кермининский	7606	92440	12.2
Кулябский	11910	131869	11.1
Курган-тюбинский	9288	15450	1.7
Ленинсквй	10881	114071	10.5
Нур-атинский	6576	22519	3.4
Сары-асияский	10306	83629	8.1
Шахривабский	7113	98072	13.8
Ширабадский	8492	56542	6.7
Всего по б. Бухарской республике .	182193	1531015	8.4

Приведенные в таблице цифры малопоказательны, так как вилайеты в границах 24 года об'единяли пустынные и почти необитаемые местности (пески Кызыл-кум, Каршинская степь, высокогорные районы) с густонаселенными оазисами.

Более точное представление о размещении населения дает следующая таблица, где площадь и население приурочены к определенным географическим районам, взятым, конечно, с некоторой грубой приближенностью.

*) По ичислению на 1-е января 1924 г. в Туркесреспублике было 5.587.900 жителей (см. Ежегодник ЦСУ Туркесреспублики т. II, ч. III, стр. 482). Следовательно, при площади с округлением до трех нулей - в 1.484.0.0 кв. км., на 1 кв. км. приходилось в среднем 3,8 душ об. пола.

Плотность населения Бухары по географическим районам.

Табл. 4.

Географические районы	Площадь в кв. килом.	Душ обоого поля (город- ского и сель- ского)	На 1 кв. км. прихо- дится душ.
Долина Зеравшана	7250	473758	65.5
Долина Аму-дарьи ниже Термеза	6100	193087	31.6
Гиссарская долина	2800	68887	24.6
Бассейн Кашка-дарьи	13018	192331	14.8
Горные районы Восточной Бухары	44700	352909	7.9
Бассейн Ширабад-дарьи	7525	57715	7.7
Бассейн Сурхана	13850	103624	7.5
„ Кугитанг-дарьи	2325	11925	5.1
Нур-атинский горный район	4750	13319	2.8
Низовья Вахша и Кафирнигана	9275	15450	1.7
Срединная степь	24100	29345	1.2
Кызыл-кумский район	46500	18665	0.4
По Бухаре	182193	1531015	8.4

Географические районы в этой таблице расположены в порядке убывающей плотности населения.

Таким образом, в Бухаре мы наблюдаем, как и в остальных средне-азиатских республиках, резкие колебания плотности населения, в зависимости от географических условий, — от 0,4 (часть пустыни Кызыл-кум на правом берегу Аму-дарьи ниже ст. Фараб) до 65,5 (долина Зеравшана). Эти крайности выступают еще резче, если брать более мелкие географические районы, что мы и делаем ниже, при характеристике населения частей Бухары, отошедших к новым национальным республикам.

2. Городское население.

Соотношение городского и сельского населения Бухары в 1924 году, данное выше в табл. 1-й, характеризует страну в момент разорения, вызванного длительной гражданской войной. Процент городского населения (7,5 проц.) должен быть признан необычайно низким, если вспомнить о том, что говорили все путешественники о многолюдности и оживленности важнейших бухарских городов.

В ближайшие годы можно ожидать значительного роста почти всех городских поселений в связи с ростом торговли, восстановлением сельского хозяйства (особенно

хлопководства), промышленности и транспорта. Большую роль в этом процессе восстановления городов должна будет играть организация таджикской столицы в Дюшамбе и сильных аппаратов советской власти (областных, окружных и вилайетных) в остальных городах.

Тем не менее, даже в случайных цифрах 24 года проявляется известная закономерность в пропорции городского и сельского населения в различных частях Бухары. Восточная горная ее часть с редким населением, разбросанным по небольшим изолированным долинам, была и, по-видимому, долго еще будет настоящей крестьянской страной с незначительным по численности городским населением, играющим небольшую роль в общей экономике страны. Относительное перенаселение, несомненно существующее в этом районе Бухары, приводит к развитию отхожих промыслов. Избыточное население уходит далеко за пределы страны, через высокие горы на север, в хлопковые долины Узбекистана или его большие торгово-промышленные города. В течение всей первой четверти 20-го века в литературе нет ни одного указания на рост таджикских городов Восточной Бухары. Какими они были к концу 19 века, такими и остались к моменту гражданской войны, когда началось их стремительное разорение и падение.

Очень редки и малолюдны города в долине Амударьи (туркменская Бухара). Как и в Закаспии, коренные жители—туркмены—как бы избегают селиться в городах*). Ленинск-Чарджуй и Керки резко отличаются по национальному составу населения от окружающих сельских местностей. Они являются крупными транзитными пунктами, железно-дорожными поселками, административными центрами, но органически не связаны даже с близ лежащими сельскими местностями.

Туркменское население живет совершенно особой жизнью в условиях натурального хозяйства; в значительной степени сохранило патриархально-родовой быт; не знает и не хочет знать города, который кажется ему искусственным насаждением или, если хотите, безобразным наростом на теле страны.

*) В Туркменистане существуют русско-персидско-армянские города (Полторацк, Мерв и т. д.) (узбекские—Керки, Ташауз); нет только городов хотя бы в небольшой части заселенных туркменами.

В связи с оживлением железно-дорожного движения и водного пути по Аму-дарье можно ожидать в ближайшее время большого роста Ленинска-Чарджуя и Керки; значение первого особенно увеличится, если осуществится проект новой магистральной железно-дорожной линии, связывающей его с гор. Саратовом через Хиву и Александров-Гай. Чарджуй, естественно, станет тогда столицей Туркменистана. Но рост его (по крайней мере в ближайшее время) будет происходить за счет пришлового европейского или узбекского населения или за счет зарубежного — персидского и, может быть, афганского.

Большое скопление городского населения наблюдается в густо-населенных оазисах Западной Бухары — Бухарском, Каршинском и Шахризьябском. Здесь почти все города, кроме Кагана (Новой Бухары), недавно основанного русскими, образовались естественным путем, в результате длительного исторического процесса и являлись важными культурными и экономическими центрами. Неоднородность национального состава (Бухара, напр., была таджикским городом, а ее район — узбекским) сгладилась с течением времени. Во всех крупных городах оазисов господствует узбекская речь, и подавляющее большинство жителей показывает себя узбеками.

Однако, максимальный процент городского населения отмечен не в земледельческих многолюдных оазисах, а в редко-населенных полукочевых районах — Нур-атинском и Курган-тюбинском. Здесь образование сравнительно крупных городских поселений объясняется, кроме чисто географических условий, резкой противоположностью между оседлыми жителями и окружающими их беспокойными кочевниками. Для ограждения от набегов последних и захвата земли первые селились только значительными группами; оседлые земледельческие селения («кенты») становились постепенно и торговыми центрами, пунктами, где продукты сельского хозяйства обменивались на продукты животноводства. Иными словами, оседлые селения превращались в торговые города, сохраняя в то же время свой земледельческий характер.

Таджикский город Нур-ата на северо-западе, на границе бухарского культурного земледельческого мира, в этом отношении так же типичен, как на северо-востоке, в Казакской республике узбекские города Кара-булак,

Сайрам, Сузак и др., окруженные редкими кочевками казаков. Численность городского населения в них не соответствует малолюдности районов; жители в большинстве занимаются земледелием, выезжая для этого весной в пригородные «курганчи» («на дачи») и возвращаясь осенью. В самих городах они живут скученно: дома лепятся друг около друга, простора и зелени очень мало.

Повидимому, все степные города Средней Азии возникли в результате описанного выше процесса. Там, где воды для искусственного орошения полей было достаточно, вокруг них образовалось много селений, постепенно расширявших свои запашки и превращавших степь в оазис. Там же, где воды было мало, возле небольших родников, ключей или где условия местности препятствовали устройству больших ирригационных сооружений, сохранились только одиночные многолюдные селения-города, крупные центры в пустынной местности.

**Занятия жителей
Старой Бухары**

Сведения о занятиях городского населения собраны были исключительно по одной Старой Бухаре (программой обследования эта работа не предусматривалась). Регистрировались по списочной системе только занятия главы семьи. Профессиональная перепись даже в культурных странах представляет труднейшую статистическую операцию. Естественно, что она не могла быть очень удачна в Бухаре в обстановке 24 года. Тем не менее, полученные сведения дают, быть может, недостаточно точную, но все таки отчетливую картину социального расслоения и классового состава коренного населения*) бывшей столицы Бухарской республики в момент национального размежевания (см. табл. 5).

К самостоятельным в этой таблице отнесены, по общепринятой терминологии, все лица, имеющие самостоятельный заработок или доход (за исключением помогающих членов семьи, о которых не было сведений) и иждивенцы государственных и общественных учреждений. Общее число самостоятельных в Старой Бухаре, включая и безработных, — 8.126 человек (21,7% городского населения). Приблизительно такой же процент самостоятельных (без помогающих членов семьи) наблюдается по профессиональной переписи 23 года в Старом Ташкенте (23,7%).

*) Европейское население Старой Бухары не регистрировалось.

Главные занятия коренного населения г. Старой Бухары.

Табл. 5.

З а н я т и я (по классификации ЦСУ СССР)	Число заня- тых лиц	З а н я т и я (по классификации ЦСУ СССР)	Число заня- тых лиц
I. Рабочие.	845	30. Служащие по охране безопасности В т.ч. милиционеры	34 32
1. Сельско-хозяйственные рабочие	103	IV. Лица свободных профессий.	263
3. Металлисты	37	35. Артисты и музыканты	4
В т.ч.: кузнецы	20	37. Служители культа (мусульманск.)	259
точильщики	17	В т.ч.: священнослужители	107
6. Печатники (переплетчики)	1	церковнослужители	152
7. Ткачи	34	V. Хозяева.	4784*)
В т.ч.: ткачи	29	39. Хозяева, работающие только с членами семьи и товарищества	1151
красильщики	5	В т.ч.: сельские хозяева	198
9. Божовики (шорники)	1	ремесленники и мастера	208
10. Пищевики	207	извозогромышленники	14
В т.ч.: пекаря	195	торговцы	470
11. Химик (мыловары)	9	40. Хозяева одиночки	3633
13. Строители	49	В т.ч.: сельские хозяева	182
В т.ч.: каменщики	20	ремесленники	515
штукатурщики	18	строители	688
плотники	11	извозчики	94
17. Местно-транспортники	131	торговцы (кроме раз- носчиков)	60 890
В т.ч.: извозчики	17	VI. Прочие занятия.	988
носильщики	117	44. Рентьеры	135
19. Прочие рабочие (мардекеры)	270	45. Д классированные группы	17
II. Прислуга.	44	В т.ч. вши	12
20. Домашняя прислуга	34	46. Учащиеся (стипендиаты)	92
В т.ч. повара	33	47. Неуказавшие источников средств существования	744
21. Прислуга в предприятиях гигиены	10	ИТОГО самоде- ятельных (без помо- гающ. членов семьи)	7877
III. Служащие.	953	Безработные	182
23. Администрация и суд	54		
В т.ч.: члены коллегий област- ных учреждений	17		
администрация уездная и городская	30		
судебный персонал	7		
24. Торговый и делопроизводствен- ный персонал	808		
27. Медики (провизоры и их помощ- ники)	36		
29. Культурно-просветительский пер- сонал	57		
В т.ч. учителя школ I ступени	55		

*) В знаменателе показаны женщины.

Незначительная разница (на 2%) объясняется ничтожным участием женщин в хозяйственно-экономической жизни Старой Бухары.

Данные о конкретных занятиях жителей Бухары, собранные в 24 году, как будто не дают возможности точно определить профессиональный состав населения. Но, по видимому, в этом повинны, главным образом, недостатки регистрации, а фактическая неопределенность, существовавшая в 24 году в самой экономическо-хозяйственной жизни города.

Так, более трети хозяев-одиночек мужчин (1.386 чел.) и все женщины (182) не показали, по какой специальности они работают; не показали потому, что на самом деле не имели никакой специальности, занимаясь каждый день чем придется (торговля в разнос, мелкое маклерство и т. п.).

По этой же причине большая группа лиц (744 чел.) совершенно не указала источников средств существования (иногда, впрочем, вследствие их предосудительности). Значительную роль, конечно, играло и подозрительное отношение со стороны жителей, не знавших до этого времени ни одной переписи.

Несмотря на эти недочеты, основной характер города выступает достаточно отчетливо. Наиболее распространенным занятием является торговля, затем промышленность (мелкая ремесленная) и сельское хозяйство, играющее уже второстепенную роль (в этом отношении Старая Бухара очень отличается от остальных туземных бухарских городов). Служба в государственных учреждениях и местный транспорт среди коренного населения сравнительно мало распространены. Из свободных профессий выделяется крупная группа служителей культа, заменяющих весьма слабый по численности культурно-просветительный персонал.

В связи с этими основными занятиями в Старой Бухаре наблюдается огромное численное преобладание мелко-буржуазных элементов—явление, которое в такой резкой форме не зарегистрировано ни в одном из торгово-промышленных центров Туркестана.

Крупная и средняя буржуазия—«хозяева с наемными рабочими» совершенно ускользнули от регистрации. Они,

повидимому, чаще всего показывали себя «работающими только с членами семьи или товарищества» или рентьерами. Между тем, Старая Бухара всегда была главным центром торгового капитала, многие представители которого имели большое влияние во всей Средней Азии.

Среди остальных хозяев преобладают в убывающем порядке: 1) торговцы, 2) ремесленники и кустари (главным образом сапожники, металлисты, парикмахеры, портные и ювелиры), 3) сельские хозяева и 4) строители (штукатуры, плотники).

Численность рабочих ничтожна, и почти все они распылены по небольшим ремесленным или кустарным предприятиям. Как и во всех старых средне-азиатских городах, среди них преобладают неквалифицированные рабочие без какой либо определенной специальности («мардекеры»), постоянно переходящие от одной случайной работы к другой в различных отраслях труда, в зависимости от сезона. К ним относится также большая часть местнотранспортников (носильщики) и сельско-хозяйственных рабочих.

Из специализировавшихся рабочих выделяются только пиццевики (главным образом пекари).

3. Национальный состав.

Коренное население Бухары делится на три группы: 1) тюркскую—около 978.000 (63,9%), к которой принадлежат узбеки, туркмены, казаки и киргизы (последние две группы малочисленны); 2) иранскую—таджики и небольшие группы персов и афганцев—около 484.000 душ (31,6%) и 3) семитскую—арабы и бухарские евреи—54.000 (3,5%). Русское гражданское население учтено—и то не полностью—только в нескольких городах (12.000 чел. или 0,8%). Неизвестна их численность, между прочим, в Старой Бухаре и железно-дорожных поселках. В сельских местностях Бухары, по условиям политической жизни, они до 25 года почти не жили. Остальные народности в общей сложности составляют не более 3.000 чел. (0,2%); из них около половины—армяне (см. табл. 6 и 6а.).

Национальный состав б. Бухарской республики по вилайетам.
В абсолютных числах.

Табл. 6.

В и л а й е т ы	Узбеки	Таджики	Турк-мены	Арабы	Казаки	Карл-кашпаки	Кергизы	Бэрен бухарские	Прочие (пришлые) народности	Итого
Байуцский	19.064	16.864	—	6	—	—	—	36	—	35.970
Без-будинский	63.525	9.038	3.020	7.321	730	—	—	—	—	83.634
Бухарский	284.753	39.044	12.773	31.511	9.473	70	—	3.308	12.416	393.346
Гармский	—	173.488	—	—	—	—	8.630	—	—	181.518
Гузарский	37.405	—	—	—	—	—	—	—	—	37.405
Дюшамбинский	24.710	82.998	401	—	—	—	—	—	300	108.409
Керкинский	3.204	48	71.841	3	—	—	—	300	743	76.139
Кермининский	76.991	390	—	6.326	4.245	2.025	—	1.694	769	92.440
Кулябский	28.703	102.763	—	400	—	—	—	—	3	131.869
Курган-тюбинский	8.445	2.735	3.705	75	490	—	—	—	—	15.450
Ленинский	34.782	13	68.791	1.255	26	—	—	493	8.711	114.071
Нур атинский	10.271	3.048	—	—	9.200	—	—	—	—	22.519
Сары-асиенский	55.844	26.977	165	150	80	—	185	—	228	83.629
Шахрязабский	85.529	11.400	132	—	—	—	—	1.011	—	98.072
Ширабаденский	44.542	6.783	4.165	132	24	—	—	—	896	56.542
Всего по б. Бухарской респ.	777.768	475.589	164.993	47.179	24.268	2.095	8.215	6.842	24.066	1.531.015

Национальный состав б. Бухарской республики по вилайетам.

В процентах

Табл. 6 а.

Вилайеты	Узбеки	Таджики	Туркмены	Арабы	Кавкази	Кара-калпакчи	Киргизы	Евреи бухарские	Прочие (иные) на. од.	Итого
Байсунский . .	53.0	46.9	—	—	—	—	—	0.1	—	100.0
Бек-будинский .	76.0	10.8	3.6	8.8	0.8	—	—	—	—	100.0
Бухарский . . .	72.5	9.9	3.2	8.0	2.4	—	—	0.8	3.2	100.0
Гармский	—	95.6	—	—	—	—	4.4	—	—	100.0
Гузарский	100.0	—	—	—	—	—	—	—	—	100.0
Дюшамбинский .	22.8	76.6	0.4	—	—	—	—	—	0.2	100.0
Керкинский . . .	4.2	0.1	94.4	—	—	—	—	0.4	0.9	100.0
Керминанский .	83.3	0.4	—	6.9	4.6	2.2	—	1.8	0.8	100.0
Кулябский	21.8	77.9	—	0.3	—	—	—	—	0.0	100.0
Кудатлонский .	54.7	17.7	24.0	0.5	3.1	—	—	—	—	100.0
Левинский	30.5	—	60.3	1.1	—	—	—	0.4	7.7	100.0
Нур-атинский .	45.6	13.5	—	—	40.9	—	—	—	—	100.0
Сары-асиянский .	66.7	32.3	0.2	0.2	0.1	—	0.2	—	0.3	100.0
Шахривабский .	87.2	11.6	0.1	—	—	—	—	1.1	—	100.0
Ширабадский . .	78.8	12.0	7.4	0.2	—	—	—	—	1.6	100.0
Всего по б. Бухарской республике	50.7	31.1	10.3	3.1	1.6	0.1	0.5	0.4	1.7	100.0

Преобладающей народностью являются *узбеки*, около 778.000 чел. (50,7% жителей б. Бухарской республики).

Центром их оседлости можно считать долину Зеравшана и Кашка-дарьи. Отсюда узбеки распространились на восток—по долинам Байсун, Кугитанг, Ширабад и Сурхан-дарьи до низовьев Кафирнигана и Вахша и далее до р. Кызыл-су (притока Пянджа) и поднялись вверх по течению последней, занявши почти весь ее бассейн. Эта местность является пределом узбекской «колонизации» на востоке. Повсюду, куда они проникали, они оттесняли таджиков из широких речных долин вверх по течению рек в горные ущелья или узкие долины мелких речек, впадающих в крупные притоки Пянджа.

Продвижению узбеков из долины Зеравшана на запад препятствовали естественные условия—безводная пустыня Кызыл-кум, которая не представляла ничего заманчивого для завоевателей, привыкших захватывать лучшие земли и пастбища. Пустынные пространства в пределах Западной Бухары достались самым поздним пришельцам в страну—*казакам* (свыше 24.000 душ обоюго пола), кочевья которых разбросаны по пустыне Кызыл-кум и западной части Урта-куль. Небольшие группы их просочились и далее на восток до Джиликульского плато и Курган-тюбинской равнины.

На северо-западной границе Бухарского оазиса между узбеками и казаками расположилась небольшая группа *кара-калмаков* (около 2.100 человек).

Узкая полоса песков между низовьями Зеравшана не могла, конечно, послужить препятствием для продвижения узбеков в долину Аму-дарьи. Осели они преимущественно на левом берегу в районе Чарджуя и ниже по течению почти до хорезмской границы (тугай Кабаклы).

Вторая по численности группа—*таджики*—около 476.000 чел. составляет менее $\frac{1}{3}$ населения Бухары (31,1%). Чисто таджикским районом является Гармский вилайет, за исключением верховьев Сурхоба—Вахша, где в долинах Кызыл-су и Мук-су кочуют *киргизы* (свыше 8.000 душ).

В Дюшамбинском и Кулябском вилайетах таджики составляют свыше $\frac{3}{4}$ населения, в Байсунском—несколько менее половины. В Сары-асияском вилайете (бассейн

Сурхана), вклинившемся между Дюшамбинским и Байсунским вилайетами, их уже менее $\frac{1}{3}$.

Большие группы таджиков встречаются и далее к юго-западу—в верховьях Ширабад-дарьи, к северо-западу—в верховьях Кашка-дарьи, в Бухарском оазисе и в Нур-атинском районе. Крайним пунктом их оседлости на северо-западе является город Нур-ата, на западе—некоторые «мечети» в окрестностях Старой Бухары, Вабкента и Гыждувана. В южной части Бухары сплошные таджикские поселки тянутся по Пянджу до Кызыл-су. Ниже они встречаются только в районе Кабадиана и Термеза.

Туркмены (около 165.000 человек) осели преимущественно в долине Аму-дарьи от Джиликуля до Дейнау. До Келифа они живут сравнительно небольшими группами в нескольких кентах, аминствах или аулах, отделенных друг от друга узбекскими селениями. Южнее Келифа начинается сплошная туркменская территория, которая тянется почти до Чарджуя. На всем этом протяжении есть только один узбекский «островок»—город Керки. В районе Чарджуя на обоих берегах начинается смешанная полу-узбекская, полу-туркменская полоса с очень неопределенным составом населения (пример—Фарабский туман). Значительные группы туркмен, осевших среди узбеков, отмечены еще по ту сторону песков, в низовьях Зеравшана и Кашка-дарьи.

Последняя значительная национальная группа—*арабы* (свыше 47.000 человек) живут, преимущественно, в долине Зеравшана, низовьях Кашка-дарьи и в нескольких «селениях» долины Аму-дарьи. Они нигде не составляют сплошного населения: их «мечети» и кишлаки рассеяны среди туркмен, таджиков, главным образом, узбеков. В большинстве случаев они почти ассимилировались с окружающими народностями и переняли их язык. Чистые арабы, сохранившие свой родной язык, отмечены, однако, во многих селениях, особенно по Зеравшану и Кашка-дарье.

Наконец, *бухарские евреи*, живущие исключительно в крупных городах края, составляют небольшую по численности группу—около 7.000 человек (0,4 проц.).

Перейдем теперь к более подробной характеристике основных национальных групп.

4. Узбеки.

Историческая справка. Эта господствующая по численности в Бухаре (и во всей Средней Азии в ее нынешних пределах) национальность является в то же время одной из наименее изученных. Правда, наиболее спорный вопрос о взаимоотношениях узбеков с т. н. «сартами», как видно будет дальше, уже ликвидирован самой жизнью. Если исключить всю этнографическую литературу, посвященную именно этому вопросу и описанию быта городского «сартовского» населения, то окажется, что узбекам посвящено в русской научной литературе несколько работ и статей, незначительных по объему (а также и по содержанию), да имеются разноречивые статистические материалы, очень неполные, разновременные, далеко не точные и в большинстве очень устаревшие. О зарубежных (афганских) узбеках почти ничего неизвестно. Переписей в Афганистане никогда не было, так же, как и специальных этнографических обследований, а данные, приводимые путешественниками и военными разведчиками (главным образом английскими), очень скудны и противоречивы. Точно также недостаточные сведения имеются и по Западному Китаю, где сосредоточено большое количество т. н. кашкарлыков или «кашгарских сартов», повидимому, родственных средне-азиатским узбекам. В пределах Союза ССР кашгарцы вместе с таранчами и дунганями объединяются под общим именем «уйгуров», несмотря на резкие различия в языке, этнографическом типе и образе жизни.

История возникновения узбекской народности обыкновенно излагается следующим образом.

После смерти Чингиз-хана его огромная империя раскололась на части («улусы»). Потомки Джучи, старшего сына Чингиз-хана, получили во владение «между прочим» необозримые степи, входящие ныне в состав Казахстана и лежащие к северу от Тянь-шаня, озера Балхаш и реки Чу, а также все земли, завоеванные монголами к западу от этих степей, т. е. большую часть нынешней Европейской России.

Восточная часть этого улуса, т. н. Дешти-кипчак (Киргизская степь), сначала называлась узбекским улусом, повидимому, по имени потомка Джучи—Узбек-хана, царствовавшего в течение 30 лет (с 1312 по 1342 г. по Р. Х.) и

утвердившего мусульманство среди подчиненных ему кочевых племен.

Потомки Джучи опирались преимущественно не на монголов, численность которых в этом улусе была ничтожна, а на подвластные тюркские племена, сохранившие в неприкосновенности родовой быт и кочевой образ жизни. Тем не менее власть монгольских ханов была крепка, пока между ними не начались раздоры за власть и уделы, причем обыкновенно побеждал тот, кто привлекал на свою сторону сильнейшие тюркские роды.

Сознание своей силы и значения, постоянная вражда между родами, объясняющаяся борьбой за пастбища, и естественное для кочевников стремление к полной самостоятельности неизбежно должны были привести к разложению Джучиева улуса.

Оно началось во второй четверти XV века образованием независимых ханств Крымского и Казанского в западной половине улуса и закончилось в третьей четверти того же века распадением восточной («узбекской») части улуса. Поводом к последнему был разгром калмыками властвовавшего тогда потомка Узбек-хана—Абул-Хаира. Этот разгром пошатнул его значение в глазах подвластных ему тюркских родов.

В 1455 г. от Абул-Хаир-хана отложилось несколько недовольных родов, откочевавших на юг за реку Чу и образовавших т. н. Казакский союз (союз вольных людей). Среди оставшихся родов продолжало возрастать недовольство ханом, закончившееся восстанием (1465—66 г.), во время которого погиб Абул-Хаир и несколько его сыновей.

Тогда узбекский улус окончательно распался. Часть родов, составлявших его, присоединилась к Казакскому союзу. Многие остались совершенно независимыми, и лишь небольшая часть оказалась на стороне старшего его сына, оставшегося в живых во время восстания.

После смерти этого сына в 1473 г. «узбековцы» остались на некоторое время без главы и организации. Они были объединены снова лишь при внуке Абул-Хаира, знаменитом Шейбани-хане. Когда в 1499 г. он начал завоевание оседлой части Междуречья*), в походе приняли участие кроме «узбековцев» также и некоторые казакские и мон-

*) Территория между р. р. Оксусом и Яксар ом (Аму-дарьей и Сыр-дарьей), в которую входила, следовательно, и нынешняя Бухара.

гольские племена и роды. Сверх того, в состав победоносных узбекских дружин уже в самом Междуречьи вошли некоторые местные тюркские племена, служившие до тех пор наследникам Тимура.

Когда говорят о *дружинах*, не следует понимать под ними воинские отряды, составленные исключительно из мужчин. Кочевые роды, завоевавшие Междуречье при Шейбани-хане, продвигались в полном своем составе с женщинами, детьми и стадами. Они, прежде всего, захватывали земли, которые казались им наиболее удобными для пастбищ, совершенно не считаясь с интересами побежденного оседлого населения.

Разорение пашен и разрушение городов, которые приписывались обыкновенно жестокости тюрков, были неизбежны и необходимы для кочевников, прежде всего искавших просторных пастбищ для своих стад. Оседлые селения, в особенности стоящие на кочевых дорогах, уничтожались кочевниками не только в XVI, но и в XX веке.

Оседание узбеков на землю произошло значительно позднее под влиянием естественного роста населения и уменьшения площадей, удобных для выпаса скота. Там, где население редко, и имеются большие пастбища, узбеки до сих пор сохранили полу-кочевой образ жизни.

Потомки воинственных тюрко-монгольских дружинников, завоевавших Междуречье, и есть, будто бы нынешние узбеки. Они смешались с местными тюркскими и иранскими племенами, передали в значительной степени последним свой язык, но заимствовали их земледельческую культуру.

По происхождению узбеки считаются, следовательно, родственными казакам, но только последние не подверглись такому смешению с иранскими народностями и лучше сохранили свой первоначальный тюрко-монгольский тип.

Подобно соседним тюркским народам узбекская народность составила из различных племен, до сего времени сохранивших свои древние названия и обособленность, отличающихся друг от друга этнографическим типом, отчасти образом жизни и историческими воспоминаниями. Во многих местностях племенная обособленность настолько еще сильна, что возникает даже вопрос — не является ли слово «узбек» лишь политическим термином, или, если угодно, географическим, так же, как «афганец», «австриец», «индус», «американец» и т. д.

Несомненно, что узбекская народность в настоящее время находится лишь в стадии формирования, правда более поздней, чем туркменская, где племя еще совершенно заслоняет национальность. Образование Узбекской республики после размежевания 1924 г. и связанный с ним подъем национального самосознания должны ускорить этот процесс формирования народа из конгломерата племен.

„Сарты“. Одним из интереснейших моментов этого формирования является исчезновение названия «сарт», причинявшего столько забот этнографам и историкам Средней Азии.

О происхождении и значении этого термина академик В. Бартольд говорит в своей последней работе следующее:

«Турецкие авторы XI в., Махмуд Кашгарский и Юсуф Бала-сагунский, в смысле «купец» употребляли слово *sart*, слово, как теперь доказано, индийского происхождения; по всей вероятности первыми торговцами, с которыми имели дело турки, были индийцы. Таджики в этом отношении настолько успешно продолжали деятельность своих предшественников—согдийцев, что термин «сарт» был перенесен монголами и, вероятно, еще раньше восточными турками на весь народ средне-азиатских иранцев, из которого выходили купцы, на их государственность и культуру. Монгольскими формами слова «сарт» были «сартаул» и «сартактай», монгольским эпосом был создан образ богатыря Сартактая, строителя чудесных плотин и запруд, из чего видно, что иранцы были в степи не только торговцами, но и носителями материальной культуры, в особенности оросительной техники... Признаком принадлежности к определенному культурному типу был в глазах кочевника важнее, чем признак национальности и языка; Чингиз-хан назвал Сартактаем первого из подчинившихся ему мусульманских владельцев—Арслан хана карлукского (в северной части Семиречья), хотя карлуки были турецким народом и, конечно, говорили по турецки. В надписи времен Чингиз-хана говорится о его возвращении из похода на страну сартаулов, т. е. государство Хорезмшаха Мухаммеда и его сына—Джелаль-ад-дина. В сочинении анонимного арабского филолога XIV в. о монгольском языке слово «сартаул» переводится словом «мусульмане»; но чаще слова «сарт» и «сартаул» употреблялись в государствах образованных монголами в Средней Азии и Персии и в конце XIV в. объединенных под властью Тимура, как синоним слова «таджик». При потомках Тимура говорится уже о языке и литературе «сартов», в противоположность языку и литературе турок, т. е. под сартами понимаются вообще персы. Совершенно одиноко стоит свидетельство Бабура (начало XVI в.), отмеченное недавно А. Н. Самойловичем, где сарты отличаются от таджиков... После завоевания Туркестана узбеками (в том же XVI в.) название «сарт» было присвоено покоренному оседлому населению, как сохранившему персидский язык, так и говорившему по-турецки. Особенно ясно и последовательно «узбекам» противопоставлялись «сарты» в Хорезме, как

в труде автора XVIIв. Абдул-гази, так и в новейшее время. Замечательно, что Абдул-гази употребляет слово «сарт» исключительно в тех случаях, когда речь идет о Хорезме...

«В XIXв. слово «сарт» употреблялось часто кокандскими историками, причем неоднократно упоминаются вместе «узбеки», «таджики» и «сарты». Сарты, следовательно, отличались от таджиков, но понимали ли под словом «сарт» исключительно отуреченную часть местного оседлого населения (такое значение стремились присвоить слову «сарт» представители европейской и русской науки)—из слов историков не видно. Часто и в Фергане в смысле «все население» употреблялось выражение «узбеки и сарты», т. е. сарты более определенно отличались от узбеков, чем от таджиков. Лучший знаток жизни Ферганы, покойный В. П. Наливкин говорит, что оседлое население Ферганы, носящее общее название сартов, состоит из узбеков и таджиков, но в виду того, что в «пределах Ферганы сарты-узбеки значительно преобладают над таджиками», Наливкин под «сартовским» языком понимал преимущественно «тюркский». Вообще по мере перехода узбеков к оседлости, сартам стали противопоставлять уже не узбеков, как прежде, а казаков. В новейшее время слово «сарт» признано оскорбительным для туземцев и исключено из употребления, хотя в его первоначальном значении ничего оскорбительного не было. Представление о его оскорбительности возникло только потому, что кочевник вносил в него оттенок презрения к земледельцу и горожанину*).

Аристов в 1898 г. предлагал именовать сартами тех оседлых тюрков и отуреченных туземцев, которые утратили уже родовой быт и связанные с ним родовые деления, следовательно предлагал различать две народности не по этнографическому или лингвистическому признакам, а по экономическому и бытовому.

Итак: 1) турки 11 в. называли сартами кушцов; 2) монголы 12 в.—всех вообще иранцев; 3) монголы 13 в.—оседлых земледельцев, прибегающих к искусственному орошению, а также тюрк-карлуков и хорезмийцев; 4) арабы 14 в.—мусульман; 5) монголы начала 15 в.—таджиков; 6) турки конца 15 в.—всех вообще персов; 7) узбеки 16 в.—покоренных оседлых туземцев без различия происхождения; 8) турки (Абул-гази) 17 в.—часть тюркского населения Хорезма; 9) кокандцы 19 в.—часть жителей Ферганы и Ташкентского оазиса; 10) русские второй половины 19 в.—всех вообще оседлых туземцев коренного Туркестана; 11) русские ученые конца 19 и начала 20 в.в.—оседлых тюрков, утративших свое родовое деление и т. д.

Из сказанного видно, что нет решительно никаких оснований утверждать, что под термином «сарт» в различное время подразумевалась одна и та же национальность или вообще какая-либо определенная национальность. Совершенно резко и категорично это мнение высказано было С. А. Лапиным более 30 лет тому назад: *«нет особого народа сарт, как равно нет особого сартовского*

*) В. Бартольд. „Таджики“. Исторический очерк в сборнике „Таджикистан“ Ташкент, 1925 г. стр. 103—105.

языка». Материалы статистических переписей и обследований, начиная с 1897 г. подтверждают это заявление миллионами показаний самого населения. Смысл этих показаний был совершенно ясен: *нет особого народа сарт, отличного от узбеков, и нет особого сартовского языка, отличного от узбекского.*

При каждой новой переписи или административном опросе в городах и селениях Ферганы и Ташкентского уезда, т.-е. в «центрах сартовской оседлости», получалась совершенно иная пропорция «сартов» и узбеков, причем количество сартов катастрофически убывало. Несомненно, что во многих случаях применение того или иного термина зависело от предвзятой точки зрения регистраторов, действовавших иногда под влиянием «интересовавшихся этнографией» инструкторов или уездных начальников. Но очевидно также, что подобная неустойчивость в названиях могла существовать лишь потому, что само опрашиваемое оседлое тюркское население не видело никакого различия между словами «узбек» и «сарт», по охотнее называло себя первым именем.

Особенно наглядно это проявилось при сопоставлении итогов всероссийских переписей 1897, 1917 и 1920 г.г. по юго-восточной части Туркестана. Немедленно после разработки данных переписи 1920 г. о национальном составе населения стало ясно, что «отличать сартов от узбеков и подсчитывать, сколько зарегистрировано тех и других, — значило бы фиксировать такое деление, которого в действительности не существует», что «жизнь стирает ту грань, которая была раньше (если была) между этими двумя «народностями» и полнее слияние их окажется вопросом не очень отдаленного будущего и что, наконец, название «сарт» совершенно исчезнет, поглощенное понятием «узбек». *)

Вопрос этот, «уж взвешенный судьбою», был разрешен историей через два года, когда была образована *Узбекская* республика. Но уже во время переписи 1923 г. в туркестанских городах термин «сарт» встречался очень редко, и местные жители прибегали к нему только, повидимому, применяясь к пониманию русских регистраторов. То же наблюдалось и в сельских местностях во время последних 10%-ных сельскохозяйственных переписей в Туркестане, даже в таком «сартовском» уезде, как Ташкентский.

Во время обследования 1924 года только ничтожное количество жителей в Дарган-ата и Хорезмском оазисе называли себя сартами, прибавляя к этому «бухарский» (быть может также приравливаясь к пониманию опрашивавших лиц). На бухарской же территории «сартов» совершенно не оказалось.

5. Племенное деление бухарских узбеков.

В настоящее время бухарские узбеки делятся на большое количество племен, многие из которых подразделяются на ветви и более мелкие подразделения. В 1924 г.

*) См. Отчет о деятельности СНК и Экономического Совета Туркестанской Республики на 1 октября 1922 г. стр. 55.

*возможно, а что
или же это название
раньше?
не было
Б.К.О.
Алихан
Алихан
Б.К.*

было зарегистрировано свыше 150 названий, которые удалось свести почти к половинному числу основных племен.

Подробная характеристика каждого племени и значения племенного деления узбеков в политической жизни и при низовом районировании выходит из рамок предлагаемого сборника. Здесь достаточно будет ограничиться только перечнем всех племен и их разветвлений, зарегистрированных в 1924 г., с указанием их общей численности и с краткой характеристикой по имеющимся этнографическим материалам *).

Перечень узбекских племенных и родовых названий, зарегистрированных в Бухаре в 1924 г.
Табл. 7

№№ по порядку	Зарегистрированные названия	К какому племени принадлежат	Численность
1	Абубакыр	Шейх	245
2	Ав-сар-й	Сарай	185
3	Аинды (айны)	Кунград	1.890
4	Аймак	Туркменское племя	3.455
5	Айранчи	Наймаи	1.500
6	Ак-мангыт	Мангыт	85
7	Али-могол	Могол	210
8	Алма-суян	Туркман	40
9	Алот	—	225
10	Алчин	—	2.525
11	Амир-али (имрели)	Туркменское племя	325
12	Ахчаб	Туркман	215
13	Ачамайлы	Вахтамагалы-кунград	1.420
14	Ачамайлы	Кенегез	5.285
15	Багаджалы	Ачамайлы-кенегез	25
16	Багрин	—	3.770
17	Багрин-баят	Багрин	150
18	Бадэй	Невьясено	335
19	Бадраклы	Локай	4.310
20	Балос (барлос)	Тюрк	8.720
21	Барак	Казаяклы-туркман	40

*) В прилагаемой таблице в графе „к какому племени принадлежат“ типе обозначает, что зарегистрированное название относится к племени, а не к его ветви или более мелкому подразделению. В графе „численность“ цифры взяты с округлением до пяти или нуля.

Продолжение табл. 7.

№ по порядку	Зарегистрированные названия	К какому племени принадлежат	Численность
22	Бадгалы	Ачамайлы-кенегез	50
23	Баташ	Аймак	25
24	Баташ-аймак	Аймак	145
25	Балт	Турменское племя	1.460
26	Буркут	—	3.530
27	Вахтамгалы (уахтамгалы)	Кунград	4.350
28	Вахтамгалы—ачамайлы	Кунград	5. 85
29	Дават	Локал	1.775
30	Джалаир	—	4.550
31	Джан-к-таган	Катаган	1.250
32	Джата (джете)	Невьяснено	145
33	Джеланы (илины)	Наймап	970
34	Дж-лай-тамгалы	Туркман	45
35	Джунап	Туркменский род	510
36	Дурман (дюрмен)	—	12.380
37	Замбыры	Каштамгалы-кунград	50
38	Исан-ходжа	Логай	6.725
39	Казак-кулак	Наймап	300
40	Казаяклы	Вахтамгалы-кунград	3.170
41	Кайра-салды	Кенегез	220
42	Калмак	—	8.705
43	Кальтатай	Тюрк	1.605
44	Камышлак	Туркман	50
45	Кангла	—	160
46	Карабак	Сарай	1.000
47	Карапчи	Юз (кырк-юз)	2.715
48	Каратаг-люли	Люли*)	1.420
49	Каратча	Кырк (кырк-юз)	3.440
50	Карауль	Туркменский род	345
51	Карахан	Невьяснено	825
52	Кара-хаваль	—	125
53	Карлук (калмак)	—	9.410
54	Карнабы	—	1.375
55	Катаган	—	24.325
56	Каучи	—	7.430
57	Кенджигалы	Кунград	5.090
58	Кенджигалы	Туркман	675
59	Кенегез	—	13.570
60	Керент	—	230

*) Узбеки цыгане.

Продолжение табл. 7.

№ по ряду	Зарегистрированные названия	К какому племени принадлежат	Численность
61	Кесамир	Невыяснено	1.315
62	Киизгун	Кенджигалы-туркман	105
63	Киичак	—	14.420
64	Киякчи (киякчы)	Катаган	465
65	Кият	—	1.300
66	Койчилы	Вахтамгалы-кунград	125
67	Коктамгалы	Найман	265
68	Колдаулы	Коштамгалы-кунград	425
69	Копаклы	Туркменский род	3.335
70	Коштамгалы	Кунград	1.065
71	Ктай (хтай)	—	11.575
72	Ктай юз	Юз (кырк-юз)	585
73	Куляз	Невыяснено	125
74	Кунград	—	58.065
75	Курайды-сарай	Сарай	260
76	Курдак	Локай	3.575
77	Кутчи (кучин)	—	6.110
78	Кыргыз	—	5.600
79	Кырк	Кырк-юз	1.115
80	Кырк-юз	—	6.195
81	Кышылык	Оваклы-кенеgez	235
82	Локай	—	850
83	Маджар (менджир)	—	1.420
84	Майдан	Тартулы-кунград	475
85	Макрид	Оваклы-кенеgez	440
86	Мангыт	—	99.200
87	Марка	Юз (кырк-юз)	6.345
88	Меришкар	—	190
89	Меркит	—	2.780
90	Месит	Уч-уруг	4.585
91	Минг	—	1.520
92	Мир	Невыяснено	560
93	Митан	—	1.220
94	Мовар	Невыяснено	55
95	Могол (магол, мугул)	—	2.355
96	Монка	Тартулы-кунград	500
97	Муса-базари	Тюрк	4.750
98	Найман	—	12.060
99	Ногайлы	Кенджигалы-кунград	90

Продолжение табл. 7.

№. № по порядку	Зарегистрированные названия	К какому племени принадлежат	Численность
100	Оваклы (абаклы)	Кенегез	5.815
101	Омада	Невыяснено	570
102	Ойтамгалы	Туркман	2.430
103	Отан-ходжа	Локай	125
104	Парча-юз	Юз (кырк-юз)	95
105	Пучан-сарай	Сарай	125
106	Ромети	Невыяснено	215
107	Сарай	—	35.635
1 8	Сары-сайлян	Сарай	100
109	Саят	Туркменское племя	300
110	Сеид	—	3.105
111	Семиз	Найман	2.025
112	Сивоз	Сарай	610
113	Тама	Уч-уруг	1.185
114	Тарагай	Оваклы-кенегез	75
115	Тарахлы	Кенегез	2.825
116	Тартулы	Кунград	320
117	Тас	Катаган	1.200
118	Татар	—	165
119	Тогуз	Тартулы кунград	1.450
120	Ток-сарай	Сарай	435
121	Токчи	Сарай	245
122	Турай	Оваклы-кенегез	135
123	Туркман	—	11.575
124	Туртаулы	Локай	5.065
125	Тури	Туркман	55
126	Тюрк (турк)	—	6.845
127	Тюячи	Туркменский род	655
128	Уа (уалы)	Туркменское племя	1.030
129	Уйгур	—	765
130	Уймаут	Невыяснено	3.105
131	Уляшум-сарай	Сарай	95
132	Ургенджи	—	26.715
133	Урджак	Ачамаблы-кенегез	250
134	Урука	Вахтамгалы-кунград	560
135	Уч-уруг	—	17.250
136	Хардуры (гордуры)	—	8.410
137	Ходжа (аджа)	—	9.385
138	Ходжа-ишан	Ходжа	1.100

Продолжен. е табл. 7.

№№ по порядку	Зарегистрированные названия	К какому племени принадлежат	Численность
139	Хыдыр-эли	—	9.565
140	Чагатай	—	5.810
141	Чанак	Тартулы-кунград	1.315
142	Чандыр	Туркменский род	3.915
143	Черек-карауль	Карауль (туркменский род)	75
144	Чиль-джагут	Чуют-кенегез	290
145	Чимбай	Невьяспено	175
146	Черазы (джераз)	—	400
147	Чичмас	Казаякы-тургман	50
148	Чильчугай-сарай	Сарай	40
149	Чуют	Кенегез	5.825
150	Шейх	—	510
151	Шокей	Локай	2.975
152	Эшекчи	Вахтамгалы-кунград	155
153	Ябу (яву)	Уч-уруг	3.895
154	Яманчи	Сарай	315
155	Ямчи	Сарай	895
	<i>Итого</i>		<i>606.800</i>
156	Неизвестные		170.970
	Всего Узбеков . .		777.770

История узбекского народа еще не написана и даже материалы для нее не собраны. Тем не менее, даже неполная, неточная и местами совершенно неверная историческая справка о происхождении узбекского народа, которую мы привели выше, достаточно объясняет, почему среди него существует такое большое количество племен. В нашем перечне представлены почти все основные племена, из которых составлена казакская (киргиз-казакская) народность, часть основных племен киргиз (каракиргиз), тюркские племена, поселившиеся в Бухаре до узбекского завоевания, арабы, калмыки, монголы, ногаи,

татары, туркмены, уйгуры и т. д. Некоторые племена сохранились в ничтожном количестве; численность других определяется десятками тысяч человек. Среди одних совершенно нет чувства племенной солидарности; для других племенная или родовая связь определяет только политический уклад жизни; для третьих—регулирует всю хозяйственно-экономическую деятельность. Есть среди бухарских узбеков такие, у которых даже старики сначала просто не понимают вопроса: «к какому племени или роду принадлежит», а затем, после долгих разъяснений, отвечают, что племени и родов нет. Другие называют себя прежде всего узбеками, только после длительных распросов прибавляют название своего племени или родового союза и, по всем признакам, не очень твердо знают свою родовую словную*). Третьи на вопрос о национальности называют прежде всего свое племя, а затем—не так уж охотно—говорят, что они—узбеки. И, наконец, четвертые—кипчаки, найманы, тюрки—часто противопоставляют себя узбекам, киргизам и казакам, и если в конце концов причисляют себя к первым, то лишь потому, что, повидимому, считают узбекскую народность политическим союзом, в который им удобно войти в качестве самостоятельного целого. Во время национального размежевания от отдельных племен последней группы неоднократно поступали противоречивые ходатайства о присоединении их к различным национальным государствам, причем их ориентация постоянно менялась в зависимости от ряда соображений, иногда вполне случайного характера.

Что означают эти «пережитки кочевого патриархально-родового быта»? Ведь казалось твердо установленным, что тюрки, давно перешедшие к оседлости, утратили родовой быт и родовые имена, так что для выяснения, например, их этнического состава оставалось «пользоваться только теми данными о родовом их составе, какие сохранились для времени, предшествовавшего обращению их в оседлое состояние» (Аристов). На самом же деле, употребляя выражение того же Аристова, даже среди узбеков имена «главных родов или, в иных случаях, племен, на-

*) По замечанию одного туркестанского статистика, обследовавшего в 1915 году бухарскую часть Зеравшанской долины, многие старики на вопрос о племени отвечают так же неохотно, как крестьян в центральной России на вопрос о том, носят ли он лапти. Лапти-то он носит, но сознаваться в этом стесняется.

против, отличаются изумительной, многовековой прочностью».

Иные названия имеют почтенную, более чем тысячелетнюю давность и свидетельствуют о существовании племен, которые давно уже казались вымершими, или, по крайней мере, совершенно изменившими свой облик и местожительство и даже переменявшими степи и пустыни Средней Азии на культурные города и села центральной Европы*). Воскресают такие обломки тюркской старины, как карлуки, найманы, киреи, меркиты, алчины, канглы и уйгуры; монгольской старины—мангыт, кунград, берлас, джалаир, чагатай, могол, джерас, джете; давно забытые имена (несомненно племенные) дружинников, воспетых в былинах о взятии Шейбани-ханом Самарканда—буркут, дурмен, кучи, татар; жители разрушенных несколько веков тому назад хорезмийских городов Ургенча и Кята (ургенджи и кият).

Для ответа на заданный выше вопрос приведем сначала слова Аристова, который в своих «Заметках об этническом составе тюркских народностей» так определяет значение родовых и племенных союзов у кочевников.

«При патриархально-родовом быте тюрков-кочевников, роды и сочетания родов и их частей в родовые и племенные союзы действительно имели преобладающее во всех отношениях значение. Сильный, многочисленный, дружный род имел большую возможность занимать лучшие пастбища, оказывать своим членам верную и действительную защиту от внешних врагов, доставлять своим родоначальникам прочное политическое влияние в делах племени и государства и обеспечивать большую долю добычи и даней, поступавших в пользу племени и государства.

«Хотя многочисленность рода давала ему силу, но хозяйственные условия пользования пастбищами и другие причины не позволяли роду сохранять неопределенное время свою целостность и вызвали рано или поздно разделение его на более или менее самостоятельные части. Вследствие этого в каждом роде существовали с одной стороны условия, требовавшие сохранения родового единства, с другой же—более или менее сильные стремления к разделению. Борьба этих противоположных течений,

*) См. например, такие названия, как „маджар“—несомненно родичи мадяров (венгров).

обыкновенно, усложнялась и усиливалась соперничеством между начальниками и выдающимися в роде людьми, из которых одни, желая сохранить всю силу рода, во главе которого стояли, защищали целостность рода, другие же, рассчитывая на главенство в отпадающих частях рода, домогались раздробления. Стремления к распадению часто брали верх, но обнаруживающаяся невыгода слишком мелких и бессильных родовых единиц вызывала образование более крупных родовых союзов, составлявшихся иногда из частей разных родов и даже племен. Но такие союзы, в которых кровные связи были слабы, склонны были распадаться еще с большей скоростью и легкостью.

В. В. Радлов справедливо вывел из наблюдений своих над русскими и китайскими киргиз-казаками, — из которых последние пользовались почти независимостью, так как китайское правительство во внутренние их дела не вмешивалось, — что подвижность состава родов и племен есть «жизненная потребность кочевников» и что непрерывными изменениями в этом составе «поддерживается жизнеспособность всего народа». Невозможность образования новых родовых и племенных союзов у кочевников, потерявших независимость, причиняет, по его мнению, «застой, подтачивающий их благосостояние»¹⁾.

«Роды не только пользовались всеобъемлющим значением в бытовой жизни тюркских кочевников, но играли весьма важную роль и в их политической истории. Естественно, что при таком значении родов, когда вся жизнь и судьбы кочевника определялись принадлежностью к роду, родовые имена должны были пользоваться необыкновенной прочностью. Роды могли входить в различные союзы целиком и частями, но должны были твердо сохранять свои исконные имена. И в самом деле, родовые имена, записанные многие века тому назад китайскими историками, конечно, вследствие политического значения носивших их родов, сохраняются и поныне»²⁾.

Все это совершенно верно и все это почти целиком можно отнести к «оседлым тюркам» в тех государствах, где не существовало прочной политической власти и крепкой государственности. В Бухарском, Хивинском и Кокандском ханствах, в Афганистане и Персии при исклю-

¹⁾ «Заметки» Живая Старина, 1898, стр. 283—284

²⁾ Там-же стр. 285

чительно пестром племенном составе населения, родовые и племенные союзы у оседлых жителей так же, как и у кочевников, имели «преобладающее во всех отношениях значение». «Сильное, многочисленное и дружное племя» при большой подвижности земледельческого населения и при взгляде на землю, как собственность хана, могло, захватывая политическую власть, захватывать и лучшие, наиболее орошенные земли; могло оказывать своим членам «верную и действительную защиту от внешних врагов». Даже во время басмаческого движения в оседлых узбекских районах Бухары и Самаркандской области многие т. н. племенные басмаческие шайки возникали исключительно в интересах обороны племени от набегов, насилий и грабежей соседних племен. Сила и влияние таких органов племенной обороны зависела, конечно, от численности и спаянности племенных групп, внутри которых они образовались.

История Бухары знает много живописных эпизодов из борьбы за политическую власть между племенами мангыт и кунград, мангыт и кенегез, много восстаний местных племен (например, локайцев) против господствующего племени.

В этой борьбе за власть победа оказывалась на стороне того племени, которому удавалось объединить вокруг себя большую часть соседних племенных групп. Последние, вступая в союз, сохраняли свое первоначальное название, но рассматривали себя, как часть (отделение) главного племени.

Отсюда пестрый племенной состав таких значительных союзов, как кунград, кенегез, локай, кырк-юз. Отсюда и тождество названий некоторых отделений различных союзов, так как части одного и того же племени в различных местностях вступали в разные политические союзы.

В истории племенных союзов оседлых узбеков существовали те же центробежные и центростремительные силы, что и у кочевников. В зависимости от политических и экономических условий союзы то распадались на основные элементы, то вновь возникали под старым названием, но уже в другом составе.

Узбекские племена Бухары в настоящее время можно разделить на две группы. В одной отделения и более мелкие ветви не играют никакой роли. В другой, напротив,

вытесняют в сознании членов рода основное племя. Примером для первой группы можно указать мангыт, для второй — кунград и кенегез. Разница эта, помимо политических и исторических причин, объясняется иногда, но далеко не всегда, большей или меньшей давностью перехода к оседлой жизни; у недавних кочевников живее и непосредственнее связь между членами мелких подразделений (родовых общин).

При изучении второй группы племен возникает опасность из-за деревьев не увидеть леса. Среди нескольких десятков мелких родовых названий у исследователя может затеряться представление о крупном племени или родовом союзе, объединяющем их.

Одни и те же родовые названия встречаются в двух — трех различных племенах. Произношение в отдельных местностях настолько разнообразно, что даже коренному узбеку трудно уловить сходство и тождество названий. В одном месте «окают», в другом «акают»; говорят «дж», вместо «ч», «д» вместо «т», «ш» или «в» вместо «б». По старой арабской орфографии гласные не пишутся, что при чтении собственных имен (в особенности таких древних, как все племенные названия) вызывает большие затруднения и путаницу. Установленного правописания в узбекском языке пока не существует, да и население так еще некультурно, что во многих кишлаках нельзя найти ни одного грамотного человека. Поэтому возможно, что в приведенном выше перечне в нескольких случаях повторяются в различном начертании одни и те же названия (напр., «кутчи» и «кауцин»).

Тому, кто вступает в эти этнографические джунгли, необходимо иногда прибегать к топору, чтобы хоть немного расчистить себе дорогу. Некоторые противоречия и запутанные вопросы приходится разрешать путем догадки, так как нет основных доброкачественных материалов, которые помогли бы их разрешить путем точного анализа. Из-за недостатка литературных материалов и отсутствия достоверных родословных классификация узбекских племен не может быть вполне удовлетворительной и законченной.

Тем не менее, несмотря на все вероятные ошибки и недочеты, весьма отчетливо и резко выступают господ-

ствующие по численности племена, из которых сложилась узбекская народность в пределах Бухары. *)

Мангыт. Самое большое, крепкое и цельное узбекское племя в Бухаре. Численность этого племени, определенная по материалам обследования, приблизительно, в 99.200 душ, повидимому, преуменьшена, так как именно в центре его расположения—Бухарском оазисе—вследствие пробелов регистрации не выяснены племенные названия 52.000 крестьян—узбеков, а племенное деление городского узбекского населения совершенно не регистрировалось.

Кроме Бухарского оазиса, где отмечено свыше 44 тысяч узбеков из племени мангыт, они живут большими массами—свыше 31 тысяч—еще в Каршинском оазисе; около 8 тысяч—в низовьях Зеравшана (район Кара-куля); около 11 тысяч—на левом берегу Аму-дарьи, в Старом Чарджуе и его районе. В остальных местностях они рассеяны небольшими, сравнительно, группами.

От Бухарского оазиса они распространились вверх по течению Зеравшана, оседая островками возле Кермине (920 чел.), Янги-кургана (260 чел.) и в оседлой части Кенимехского района (1.835 чел.).

В Шахризьябском оазисе в настоящее время уцелела еще небольшая мангытская группа (около 200 чел.). Через Шахризьябский оазис прошли также, повидимому, и остальные две группы, осевшие в верховьях Кашка-дарьи, к северо-востоку от Китаба (390 чел.) и к юго-востоку от Якабага, в бассейне Лянгар-дарьи (430 чел.). Недалеко от последних, в верховьях Гузар-дарьи, по Катта-уру расположилась еще одна небольшая группа, численностью в 150 человек. Далее к востоку, в горной Бухаре племя мангыт совершенно не встречается.

Ниже Чарджуя мангыт встречается на левом берегу в районе Дейнау (880 чел.), а за пределами Бухары—в

*) При характеристике отдельных племен автор пользовался преимущественно след. материалами: 1) *Н. Ханько*. Описание бухарского ханства. СПб 1843 г. 2) *А. Хорошгин*. Сборник статей, касающихся до Туркестанского края. СПб 1876 г. 3) *А. Гребенкин*. Узбеки. Сб. Русский Туркестан, выпуск 2. Москва 1872 г. 4) *Н. Аристов*. Опыт выяснения этнического состава Большой Орды и кара-киргиз. СПб 1895 г. 5) *Его-же*. Заметки об этническом составе тюркских племен и народностей. Живая Старина. СПб 1896 г. Остальные источники указаны в тексте или подстрочных примечаниях

низовьях Аму-дарьи, в северной части Хивинского оазиса («шуро» Мангыт нынешнего Гурленского уезда).

Русские во время завоевания верхней части Зеравшанской долины застали еще среди мангыт кочевников, хотя несомненно подавляющее большинство их уже тогда обратилось к земледелию.

Гребенкин (1872 г.) отмечает, что самаркандские мангыты, пришедшие по их словам из Карши, женятся только между собой, следовательно, сохраняют обособленность в довольно резкой форме. Эта обособленность отличает их и в Бухаре и легко объясняется тем привилегированным положением, которое они занимали в стране до революции, как наиболее многочисленное и влиятельное племя, выдвинувшее из своих рядов бухарских эмиров.

Гребенкин насчитывал среди самаркандских мангытов 24 подразделения; но из них во время переписи 20 года были зарегистрированы только два (*кара-мангыт* и *бабурдак*), а в 1924 г. одно—*ак-мангыт* (85 чел. в Бухарском оазисе, возле гор. Гьджувана). Последняя группа численно так ничтожна, а мангыт в Бухаре зарегистрировано такое большое количество, что у нас есть полное основание считать это узбекское племя в настоящее время не имеющим подразделений.

В верхней части долины Зеравшана, в пределах Самаркандского уезда, племя мангыт насчитывает свыше 7½ тысяч душ*). Здесь они не имеют сплошной территории; большинство (около 4 тысяч человек) живет, преимущественно, в западной части уезда, на левом берегу Кара-дарьи; в юго-восточной части Зеравшанского оазиса (районы Джума-базара и особенно Ургута) их насчитывается около 3 тысяч. В эту часть Самаркандского уезда они проникли, повидимому, из Каршинского оазиса через Шахризьбский.

О происхождении большинства узбекских племен и, в частности, мангыт мы знаем очень мало. Известно только, что среди монголов времен Чингиз-хана была значительная группа мангыт, повидимому, принимавшая участие в его завоевательных походах на нынешнюю территорию

*) Сведения о численности и расселении узбекских племен в бывших туркестанских областях даются нами по материалам статистических переписей 1920 и 1917 г. г., пополненным довоенными официальными административными данными, опубликованными Самаркандским областным статистическим комитетом.

Средней Азии и Афганистана¹⁾. Следовательно, время появления их в Междуречьи нужно отнести к началу XIII века. В XVI веке они присоединились к узбекам-завоевателям и участвовали в походе Шейбани-хана на Самарканд. Подобно другим ничтожным по численности монгольским группам, их позднейшие сила и влияние определились тем, что им удалось объединить различные тюркские племена, как местные, так и пришлые. Небольшое монгольское ядро дало свое имя скопившимся вокруг него тюркским элементам, но совершенно растворилось в них. Значение племени мангыт особенно сказалось в начале XVIII века, когда оно победило в Бухаре в политической борьбе племя кунград и добилось того, чтобы бухарские ханы избирались из его среды.

Мелкие, ничтожные по численности частицы племени мангыт входят в состав киргиз-казакской народности и являются одним из многих элементов, из которых сложились народности кара-калшакская²⁾ и киргизская (кара-киргизская³⁾). Ногаи восточной России, по сведениям Танышпаева⁴⁾, на 90% принадлежат к роду мангыт. Есть такое название и у якутов.

Кунград. 85.760 душ обоого пола—является второй по численности узбекской группой в Бухаре. Это племя встречается преимущественно в широких долинах и предгорьях центральной Бухары, а именно:

1) в долине Байсун-дарьи (исключительно отдел *тартулы* со всеми его подразделениями)—3.525 чел.;

2) в долине Кугитанг-дарьи и на склонах Кугитанских гор—13.140 (отделы неизвестны);

3) в бассейне Ширабад-дарьи—18.385, причем отделы и более мелкие подразделения племени кунград, поскольку они были зарегистрированы, расселились здесь следующим образом: в верховьях Ширабад-дарьи—*колдаулы*; по среднему течению—*вахтамгалы* и *коштамгалы*; в Ширабадской долине в убывающем порядке: *ачамайлы*, *вах-*

¹⁾ В Афганистане среди монголов-хезарейцев до настоящего времени имеется племя мангут.

²⁾ Отделение мангыт отдела ундурт-руг у кара-калпаков дельты Аму-дарьи

³⁾ Род мангыт в крыле *он*, отделе монгуш, отделении кош-тамга у ферганских киргиз.

⁴⁾ „Материалы к истории киргиз-казакского народа“. Ташкент 1925 г.

тамгалы, айнылы, кенджисгалы, казаяклы и небольшая группа *тартулы*;

4) в бассейне Сурхан-дарьи—9.375, а именно: по Каратаг-дарье—*койчилы*; в низовьях Сурхана—*кенджисгалы* и *вахтамгалы*;

5) в долине Аму-дарьи, возле Термеза—3.525, преимущественно *казаяклы*, а затем *ачамайлы*;

6) в низовьях Кафирнигана—1.245, из них часть—*коштамгалы*;

7) в Киршаковском районе—7.175;

8) в верховьях Гузар-дарьи (по Катта и Кичик-уру) 8.875;

9) в долине Гузар-дарьи—4.570.

В первых восьми районах кунград составляет самую многочисленную узбекскую группу, в девятом—долине Гузара—уже уступает другим племенам. К западу от Гузара кунградовцы встречаются в большом количестве еще в Бухарском оазисе—преимущественно к северу от Гыждувава, на границе с Кызыл-кумской пустыней, на арыках Шофрикент (5.145 чел.) и Султан-рабат (2.370 чел.), затем в непосредственной близости от Гыждувана по Вабкент-дарье (2.160 чел.) и в окрестностях Старой Бухары. Здесь 1.465 кунградовцев расселились мелкими группами на арыках Пирмаст (530 чел.), Хархон-рут (440 чел.), Шахруд (265) и Мазаранган—(230). В Кара-кульском оазисе их гораздо меньше, чем в Бухарском—2.670 человек. В обоих оазисах западной Бухары они составляют незначительный процент узбекского населения. Часть кара-кульских кунградовцев перешла на левый берег Аму-дарьи, где в районе Старого Чарджуя их зарегистрировано 540 чел.

Выше по течению Зеравшана, в Кермининском оазисе численность их ничтожна: 160 человек на Касоба-арыке, 400 чел. на арыке Армеджан и 810 по Нарпаю, на границе с Самаркандской областью.

За пределами Бухары кунградовцы с их мелкими подразделениями зарегистрированы в верхней части долины Зеравшана, в Катта-курганском и Самаркандском уезде в количестве около 3½ тысяч человек и в долине реки Санзар в Джизакском уезде—свыше 3 тысяч.

Большое количество их проживает в Хорезмском оазисе. Хивинские ханы вышли, как известно, из племени кунград и опирались на него в борьбе с остальными уз-

бекскими племенами и туркменами. О хивинских кунградовцах будет сказано во второй части этого сборника, посвященной Хорезму.

Как мы указывали выше, узбеки-кунградовцы составляют, собственно говоря, не единое племя, а союз частиц племен и родов различного происхождения. Это видно из подробного перечня отделов и под'отделов, который приведен у Ханькова (1843 г.) в его «Описании Бухарского ханства», и с небольшими изменениями, по сравнению с первым, у Ситняковского в его «Генеалогической таблице полукучового узбекского племени кунград» (1907 г.). Последний называет 5 отделов, 58 под'отделов и 14 более мелких разветвлений. Все пять названий отделов: 1) аинлы, 2) вахтамгалы, 3) венджигалы, 4) коштамгалы и 5) тартулы зарегистрированы были и в 1924 г. в Ширабадской долине (замечательное доказательство устойчивости названий узбекских племен), а из отделений — только двенадцать.

Как увидим во второй части, при описании Хорезма, названия основных отделов племени кунград сохранились и там; мелкие же подразделения почти совсем исчезли.

Из сопоставления старых генеалогических таблиц и записей 1924 г. с родословными казакского союза кунград Средней орды видно, что одноименные союзы в обоих народностях составились из неодинаковых частиц основных тюркских племен. Повидимому, тюркские элементы объединились вокруг частей одного и того же монгольского ядра, известного еще со времен Чингиз-хана, но в различное время и в разных местах. На территории Хорезма кунградовцы властвовали еще до узбекского завоевания. Именно они являются предками большей части нынешних хорезмских узбеков, а не казаков. Доказательством служит то, что на территории Хорезма совершенно нет казаков племени кунград, ни вообще средне-ордынцев; узбеков же кунградовцев — несколько десятков тысяч.

Образование казакского союза кунград в его нынешнем составе относится к более позднему времени, во всяком случае не ранее, чем к концу XV века. В позднейших завоеваниях Шейбани-хана принимал участие не казакский, а хорезмский (узбекский) союз. Ситняковский со слов бухарских кунградовцев сообщает, что они — выходцы из Хивы; перекочевали в Бухару «около четырех-

сот лет тому назад», т.-е. как раз во время узбекского завоевания. Это сообщение подтверждается и одинаковыми названиями кунградских отделов у хорезмских и бухарских узбеков.

Тем не менее, отдаленная родственная связь между узбеками кунградовцами и казаками вообще всей Средней орды несомненно существует и основана на происхождении от одних и тех же древних племен.

В самом деле, из анализа названий частей узбекского союза кунград видно, что он сложился из частиц всех племен (кроме кипчаков), из которых (по Аристову) составлялась и Средняя Орда; только среди узбеков-кунградовцев имеются значительные посторонние примеси туркменского, кара-калпакского ¹⁾ и иранского происхождения, частицы, вошедшие позднее в состав Большой и Малой орды, а также племя невыясненного, но, вероятно, монгольского происхождения—айнлы (айны) ²⁾. Такое отдаленное родство с казаками имеется, как увидим ниже, и среди других узбекских племен; однако, с неменьшим правом можно было бы говорить о родстве их и с остальными тюркскими народностями.

Сарай. Это племя насчитывает 39.940 чел. и является одним из самых многочисленных узбекских племен западной Бухары. Живет оно почти исключительно в Зеравшанской долине и бассейне Кашка-дарьи. Основная масса сарайцев—17.945 человек—расположена в Бухарском оазисе, где они расселяются по следующим арыкам:

Хархон-рут . . . 7.095	Пайкент . . . 805
Вабкент-дарья. 4.165	Пирмаст . . . 600
Шахруд . . . 3.575	Мазаранган . . 210
Султан-рабат . 1.310	Або-муслим . . 185.

Выше по течению Зеравшана, в Кермининском оазисе живут сравнительно небольшие группы сарайцев, всего 1905 человек, которые распределяются по арыкам следующим образом:

¹⁾ Большая часть аму-дарьинских кара-калпаков причисляет себя к отделу кунград. Род *копегат* встречается и у ферганских киргиз, в крыле *ои*, отделе адгена, отделении борги (по генеалогической таблице Ситняковского).

²⁾ У Аристова есть указание, что некоторые группы жителей Китайского Туркестана, кочующие вокруг озера Лоб-нор, считают своими предками монголов, одноплеменных с калмыками и принадлежащих к четырем родам, в числе которых имеется и род *айнас*. «Заметки», стр. 441).

Нарпай	680	Гидры-курган	200
Касоба	570	Калкан-ата	185.
Дур-дур	270		

Среди сарайцев Бухарского и Кермининского оазисов не были зарегистрированы какие-либо мелкие подразделения.

Следующая по численности группа сарайцев—7.070 душ—живет в Шахриязьбском оазисе. Здесь зарегистрированы в 1924 г. в небольшом количестве и представители почти всех мелких подразделений этого племени (*сивоз, сары-сайлян, яманчи, аз-сарай, уляшун, пучак*), а в 1925 г. комиссией по обследованию кишлака и аула, при подворном опросе в одном селении Китабского района и подразделение *карабак-сарай*.

Большое количество сарайцев живет также на склонах и в предгорьях Самаркандских гор (4.400) и в Каршинском оазисе (3.400), где около 30% составляет группа *ямчи*. В других местностях бассейна Кашка-дарьи они располагаются в следующем по численности порядке:

Верховья Кашка-дарьи	1.955
Юго-западные отроги Самаркандских гор	1.510
Низовья Кашка-дарьи	550
Горный район Якабагского тумана	245.

Далее на восток сарайцы зарегистрированы только в одном месте—на восточных склонах Кугитангских гор, где в районе Башхурда живет 1.000 человек отдела карабак, повидимому, давно отколовшегося от основного ядра ¹⁾.

История племени сарай неизвестна. Соответствующее название встречается в племени аргын у казаков Средней орды, но возможно, что это случайное совпадение, так как у ферганских киргиз они вместе с мангытами входят в отдел монгуш, что указывает на их монгольское происхождение. У киргиз очень распространена „кость“ сару или саруй. По мнению Аристова это—„та самая кость, которая составляла главные роды у енисейских киргиз“.

По сообщению Г р е б е н к и н а, подтвержденному позднее Яворским, племя сарай живет в Балке ²⁾. Оттуда

¹⁾ Представители этого рода в количестве 500 душ живут также по соседству с большой группой сарайцев в Джизакском уезде, на северных склонах Нур-атинских гор.

²⁾ Небольшой узбекский город в Афганском Туркестане, в 14 в. км. от Мазар-и-шерифа.

оно двинулось на север и заселило степи около Гузара и между Карши и Джамом (селение в южной части Каттакурганского уезда, Самаркандской области). Затем оно перешло частью в Джамскую степь, куда из девяти отделений дошли только два. Несмотря на то, что со времени этого сообщения прошло уже свыше пятидесяти лет, мы находим сарайцев во всех местах Бухары, указанных Гребенкиным, и именно семь отделений из девяти. Однако, сведения Гребенкина неполны: он совершенно не упоминает, например, о многочисленных сарайцах Бухарского оазиса; да и в Самаркандской области, как показала перепись 1920 г. и довоенная статистика, сарайцы встречаются не только в Джамской степи, где численность их достигает 6 тысяч человек, но и на острове Мианкан*) ($1\frac{1}{2}$ тысячи) и на северных склонах Нур-атинских гор ($2\frac{1}{2}$ тысячи).

По материалам военного ведомства, собранным в 1924 г. в Восточной Бухаре, сарай является отделом племени катаган. Из крайне скудных сведений о населении Афганского Туркестана, имеющих в этнографической литературе, можно заключить, что там и в настоящее время племя сарай живет по соседству с племенем катаган.

Кенегез. Общая численность этого племени, живущего почти исключительно в Шахризьябском вилайете, достигает 35.040 душ. Больше половины их—18.320 душ сосредоточено в Шахризьябском оазисе. Здесь преобладают отделы—*ачамайлы*, *чуют* и *оваклы* (с его двумя мелкими подразделениями *турай* и *торагай*) и встречаются в небольшом, правда, количестве и два других отдела—*тарахлы* и *кайра-салды*. Отсюда кенегезы распространяются вверх по течению Кашка-дарьи, где зарегистрированы в следующем количестве:

Верховья Кашка-дарьи (преобладает отдел <i>тарахлы</i>)	4.275
Верховья Якабаг-дарьи (отдел <i>ачамайлы</i>)	1.545
Склоны и предгорья Самаркандских гор (отдел <i>чуют</i>)	4.475
Горный район Якабагского тумана (преимущественно отдел <i>оваклы</i>)	840
За пределами Шахризьябского вилайета небольшие, сравнительно, группы кенегез живут в Бухарском оазисе—	

*) Образован двумя рукавами Зеравшана—Кара-дарьей и Ак-дарьей.

2.725 человек, расселившихся на следующих арыках:

Вабкент-дарья	880	Султан-рабат	250
Хархон-рут	1.380	Пирмаст	215.

Далее вверх по Зеравшану, в Кермининском оазисе проживает 1.055 кенегез на арыках Ханым и Гидры-курган, Кенимех и Армеджан, причем на Гидры-кургане отмечен отдел *ачамайлы*. Некоторое количество кенегез проживает также в бассейне Лянгар-дарьи (1.720 душ отдела *оваклы*).

За пределами Бухары кенегез жили, повидимому, в значительном количестве в Фергане, где и сейчас существует Кенегезская волость, и в Хорезме. Небольшие группы их, принадлежащие, преимущественно, к отделу чуют, зарегистрированы в южной части Самаркандского уезда.

О племени кенегез упоминают все этнографы, но только упоминают, ничего не сообщая о его происхождении и очень мало—о расселении. Радлов (1868 г.) напр., указывает, что это—«многочисленное племя, составляющее главную часть населения Шахризьбса и живущее также в Хиве»; Хорошхин (1871 г.) сообщал только, что они живут в долине Кашка-дарьи.

Несколько подробнее рассказывал о них Яворский (1878 г.). По его сведениям, в Шахризьбской долине преобладающей национальностью являются узбеки, преимущественно рода кенегез. Этот род прежде был якобы отделением рода мангыт, но затем отделился от последнего и находится с ним в непримиримой вражде. Род кенегез делится на пять колен (названия их совпадают с зарегистрированными в 1924 г.). Все эти колена живут смешанно в городах и кишлаках, а отчасти еще кочуют. В южной части преобладают абаклы (оваклы), в западной—чехут (чуют), в северной—тарахлы. Интересно, что за пятьдесят лет, прошедших со времени путешествия Яворского, все эти отделы, если и передвинулись с места на место, то очень незначительно.

Происхождение племени кенегез от мангыт сомнительно.

Из названий отделов кенегез видно, что это племя является союзом частиц нескольких тюркских племен, а именно: абак-кирей (оваклы), ачамайлы-кирей и тарахлы,

вошедших также в состав кунградского союза и, как увидим ниже, найманского. Кроме того, среди кенегез есть два отдела неизвестного происхождения—чуют и кайра-салды и незначительная, повидимому, примесь племен *меркит* и *мериткар*¹⁾.

Кенегез вошли в состав кара-калпакского народа, в отдел ун-дурт-руг.

Катаган. Катаганцы разбросаны островками почти по всей узбекской Бухаре, но основная масса этого крупного племени, насчитывающего 27.240 душ, проживает в долинах центральной и восточной Бухары, где располагается в следующем порядке, считая с запада на восток:

На восточных склонах Кугитанских гор . . .	4.190
По среднему течению Ширабад-дарьи	2.695
В верхнем ее течении	665
По правому берегу Сурхана	1.055
В долине нижнего Вахша (отдел <i>мас</i>) ²⁾	1.680
По правому берегу Пянджа, в районе Сарая и Чубека (из них до 20% отдела <i>джан-катаган</i>)	4.480
В долине р. Ях-су	2.775

Часть катаганцев проживает также в бассейне Кашкадарьи, а именно:

В верховьях Кашка-дарьи (в т. чис. 75 <i>клякчи</i>);	1.995
В Шахризьябском оазисе (в том числе 140 <i>клякчи</i>) . . .	445
В верховьях Якабаг-дарьи	405
В Каршинском оазисе	1.510

Большое число катаганцев расселилось и в долине Зеравшана (8.250 чел.). Из них в Бухарском оазисе проживает 7.315 душ на следующих арыках:

¹⁾ Жители селения Наматан, Абез-малекского сельского общества, Китабской волости (тумана) в 24 году при опросе аксакалов были показаны кенегезами, а в 25 г. при подворном опросе комиссии по обследованию кишлака и аула—меришкар. Жители селения Макрид в 24 году были отнесены к племени макрид (меркат), а в 25 году—к кенегез. Это не противоречия, а более точные указания подразделения вместо племени и наоборот.

²⁾ По архивным военным сведениям начала 90-х годов прошлого столетия катаганцы прибыли в низовья Вахша из Хозрет-имам (Афганистан) в 60-х годах из-за недовольства афганскими порядками. Постоянно прибывали новые переселенцы, обосновывавшиеся у своих сородичей. По этим же сведениям у катаган были следующие отделения: тиз, чичва, тугалан, мирдат, кияк, чаучи, тохтамыш.

Султан-рабат	1.680	Або-муслин	425
Пирмаст	1.070	Шоффрикент	160
Хархон-рут	995	Мелкие арыки в Гыждуван-	
Вабкент-дарья	880	ском районе	2.100.

Остальные 880 человек отмечены в Кермининском оазисе на арыках Калкан-ата и Чаули 545; Гидры-курган и Дур-дур—315 (в том числе небольшая группа киякчи); Кенимех—175 (киякчи).

Основная территория, занятая в настоящее время племенем катаган, это северо-восточная часть Афганского Туркестана, которая называется их именем и включает в себя районы Кундуза и Таш-кургана.

По названиям урочищ и селений, сохранившимся до настоящего времени в Самаркандской и Ферганской областях, можно судить, что раньше катаганцы жили и в оседлой части бывшей Туркестанской республики. Так, в Самаркандской и Ферганской областях название «катаган» встречается в четырех сельских обществах и многих селениях (по материалам переписи 1917 и 1920 г.г.). Однако, в настоящее время катаганцы в пределах Союза живут, повидимому, только в Бухаре, если не считать нескольких небольших селений в западной части Каттакурганского уезда с общим числом жителей не больше 600—700.

На происхождение этого племени бросает некоторый свет то обстоятельство, что *род катаган у джесысуйских киргиз является отделом племени саяк*. По киргизским сказаниям Катаган был сыном Саяка.

Киргизы-катаганцы сплошь заселяют некоторые местности загорного района Пишпекского округа; из них одних, например, составлена б. Джумгальская волость Пишпекского уезда, входящая в настоящее время в Каракол-Нарынский округ Киргизской автономной области.

К саякам относят себя и киргизы рода катаган, живущие в северо-восточной части Афганистана. Если удастся установить их непосредственное родство с афганскими и бухарскими узбеками-катаганцами, то окажется, что основу одного из самых многочисленных узбекских племен составляет древний народ, известный у китайцев под именем «се», а у греков и римлян—под именем «саков».

Уч-уруг („три рода“). Этот союз состоит из трех отделов—*месит, тама и ябу*, постоянно проживающих по соседству друг от друга. Зарегистрированы в количестве 26.915 человек почти исключительно в долине Зеравшана, а именно:

В Кермининском оазисе 10.155, в том числе по арыкам:

Нарпай	6.700	Шах-абад	1.065
Калкан-ата и Чаули	1.550	Кенимех	810.

В Бухарском оазисе—16.140, в том числе по арыкам:

Або-муслим	11.290	Мазаранган	730
Шахруд	2.620	Пирмаст	585
Хархон-рут	785	Вабкент-дарья	130.

На арыке Шахруд зарегистрирован только отдел *ябу*, в остальных местностях долины Зеравшана—все три отдела.

За пределами Кермининского и Бухарского оазисов уч-уруг встречается только в долине Аму-дарьи, в районе Чарджуя (кент Ходжа-кала), в количестве 620 человек (отдел *месит*).

Один из отделов уч-уруг (тама) несомненно родственен казакам Малой орды и распространен среди семи-родовцев («джеты-ру»).

Первые точные указания о местонахождении уч-уруг дано у В. В. Радлова в 1868 году. Он сообщает, что они обитают в Зиaddinском округе, т.-е. в том же районе, где и теперь. Умолчание о Бухарском оазисе объясняется тем, что сведения Радлова обо всех вообще узбекских племенах относятся только к верхней и средней части долины Зеравшана, но не к его низовьям. После завоевания верхней части долины русскими, во вновь образованной Самаркандской области остались только ничтожные по численности группы уч-уруг, зарегистрированные и переписью 1920 г. (в западной части Катта-курганского уезда). В других узбекских областях их совершенно нет.

Ургенджи Из сказаний, сохранившихся у представителей племени ургенджи и из истории Хорезма видно, что они считают себя выходцами из древней столицы Хорезма—Ургенча (Гурганджа), совершенно разрушенно-

го монголами при Чингиз-хане, после семимесячной упорной осады. Большинство взрослых мужчин тогда было перебито монголами, но последние пощадили ремесленников, которых оказалось, якобы, более 100 тысяч, и увели их в свои вновь завоеванные восточные владения, в том числе и в нынешнюю Бухару, где хорезмийцы основали много селений. Действительно, большое количество кишлаков в оседлых районах Туркестана и Бухары до сего времени носит название «Ургенчи». Расселенные среди кочевников они сохранили до последнего времени склонность заниматься не только земледелием, но и ремеслами. Общая численность их достигает 26.715 чел.

Живут они почти исключительно в Бухарском оазисе на следующих арыках:

Вабкент-дарья	11.705	Хайрабад	1.505
Шофрикент	4.990	Султан-рабат	1.030
Пирмаст	4.325	Або-муслим	440
Хархон-рут	1.810		

В низовьях Зеравшана, в Кара-кульском оазисе зарегистрирована одна небольшая группа ургенджи в 390 человек, в Кермининском оазисе—355 (по арыку Нарпай и в районе Яны-кургона) и, наконец, на южных склонах Нур-атинских гор—265. Эта последняя группа считает себя частью (как-бы отделением) нур-атинских туркман.

Л о к а й. Многочисленное племя локай—25.400 человек—является одним из наименее изученных. Почему то оно не упоминается даже у Аристова, использовавшего почти весь собранный до него литературный материал, хотя Хорошхин и называл его среди своих «92 узбекских родов». Несколько болезненный интерес к локайцам возник во время бухарских событий 19—23 гг., так как локайцы приняли самое непосредственное участие в гражданской войне (басмаческом движении) и проявляли одно время резко враждебное отношение к советской власти.

Кроме указанных в таблице 7 названий локайских отделов существуют и другие (повидимому, названия более мелких подразделений). По материалам военного ведомства конца 1924 года видно, например, что баль-

джуанские локайцы делятся на двенадцать родов. Среди них указаны между прочим: *турт-ата*, *уз-аул*, *байрам-чол*. Явонские локайцы делятся на семь родов: *ак-сары*, *кызыл-бай*, *кумбачи*, *мерке*, *парча*, *тюячи*, *утарчи*. Там же отмечены названия: *бурундук*, *суюндук*, *куюндук*. Численность этих групп не указана.

Из приведенных имен видно, что часть локайцев составила из осколков древнего тюркского племени *аргын**), почти не встречающегося среди остальных узбеков. Племя это, вероятно, не принимало никакого участия в завоевании Туркестана при Шейбани-хане. В Бухару оно пришло раньше, возможно, вместе с карлуками и было оттеснено в долины центральной и восточной Бухары пришедшими позднее с Шейбани-ханом узбекскими племенами, захватившими лучшие и наиболее плодородные земли в хорошо орошенных оазисах западной Бухары. Восточнее локайцев тюркских племен уже совершенно нет. Связь локайцев с карлуками подтверждается тем обстоятельством, что карлуки также зарегистрированы преимущественно в центральной и восточной Бухаре, по Сурхан-дарье и далее к востоку, в непосредственном соседстве с локайцами.

Локайцы живут почти исключительно в Явонском тумане Дюшамбинского вилайета и Бальджуанском тумане—Кулябского, составляя в том и другом подавляющее большинство узбекского населения.

Территория, занятая ими, ограничена на севере хребтом Петра I (отрогом, который тянется по левому берегу реки Оби-хингоу), на западе—нижним течением Иляка и Кафирниганом, на юге—Курган-тюбинской и Кулябской равнинами, на востоке—рекой Ях-су. Внутри этой территории локайцы распределяются следующим образом, если продвигаться с запада на восток.

1) На левом берегу Иляка и Кафирнигана—8.030; из них 6.280 *исан-ходжа*, остальные 1.750—*курдак*.

*) По Аристову, казакское племя аргын складывается, между прочим, из частей *бегендык*, *кусандык*, *суюндык* и *туртаул*, в которых легко узнать четыре локайских рода.

Не лишним будет замечание, что род *бегендык* встречается также у туркмен-текинцев, а *байрам-чол* у помудов так же, как и роды—*батрак* и *дат*, в которых можно узнать слегка искаженные локайские о-делы *бадрак-лы* и *дават*. Поэтому, быть может, ближайших родичей узбеков-локайцев нужно искать среди туркмен.

2) На ключах между Кафирниганом и Вахилем и в долине Явон-су—5.060; подавляющее большинство их (4.240 человек)—*бадраклы*, остальные—*курдак*.

3) На левом берегу Вахила—1.120, из них 855—отдела *курдак*, остальные *исан-ходжа*.

4) На возвышенности между Вахилем и Кызыл-су 1.070 чел.; здесь в небольшом количестве встречаются четыре группы: *курдак*, *исан-ходжа*, *бадраклы* и *туртаулы*.

5) В долине Кызыл-су—9.595; в этой местности преобладают *туртаулы* (4.845 человек), *шокей* (2.975) и *дават* (1.775).

6) В долине реки Ях-су, являющейся крайним восточным пределом узбекской оседлости*)—395 локайцев (невыясненного отдела).

Таким образом, западную часть локайской территории занимают отделы *исан-ходжа*, *курдак* и *бадраклы*; восточную—*туртаулы*, *шокей* и *дават*.

Локайцы, принимавшие активное участие в басмаческом движении, находятся в очень обостренных отношениях со своими соседями, как таджиками, так и узбеками. Они не вступают в браки с другими узбеками (не говоря уже о таджиках), и даже браки между членами различных родов обходятся дороже внутри-родовых. Связь между членами родов еще крепка; имеются сведения, требующие, правда, проверки, о неограниченной власти старшего в роде.

Т ю р к и. Основная масса этого крупного племенного союза, общая численность которого определяется в 21.920 чел., расположена в верховьях рек центральной и восточной Бухары от Сурхана до Кызыл-су, но значительные группы встречаются и в других местностях.

Тюрки Восточной Бухары, в числе 18.405 душ, расселяются следующим образом—с востока на запад.

Долина Ях-су и ее притоков	1.450
Долина Кызыл-су	1.865
Верховья Ханака-дарьи	1.150
Долина Ханака-дарьи	210
Верховья Кафирнигана	635

*) К востоку от Ях-су встречается лишь небольшая группа *могол* в долине Оби-пшоу.

Долина Каратаг-дарьи	9.880
Верховья Сурхана	2.510
Среднее течение Сурхана	705.

Следовательно, они сосредоточены преимущественно в верховьях Сурхана (включая сюда и Каратаг-дарью).

К западу от Сурхана тюрки встречаются в бассейне Кашка-дарьи, также преимущественно в верховьях реки, где их зарегистрировано 2.100. В более низких местах попадаются сравнительно небольшие группы, а именно: в Шахризьбском оазисе—615, в предгорьях Самаркандских гор—285 и, наконец, на крайнем западе, в Бухарском оазисе, на арыке Шахруд—515.

Отделы этого племени расселяются следующим образом.

Собственно *тюрки*—6.845 душ, проживают в долине Ях-су и Кызыл-су, верховьях Ханака-дарьи и ее долине, верховьях Кафирнигана, склонах и предгорьях Самаркандских гор и по арыку Шахруд. В этих местностях они не называли своих отделов и, быть может, даже не знали их.

Отдел *балос (барлас)*—8.720 душ, проживает преимущественно в долине Каратаг-дарьи (5.785 душ), где численно преобладает над другими тюркскими отделами. К этому же отделу принадлежит и большинство тюрков, зарегистрированных в остальных местностях бассейна Сурхан-дарьи. Несколько сотен их встречается в верховьях Кашка-дарьи (710). Исключительно этот отдел встречается среди тюрков Шахризьбского оазиса.

Отдел *муса-базари*—4.750 душ. Тюрки этого отдела населяют долину Каратаг-дарьи (4.195) и верховья Кашка-дарьи (655).

Отдел *кальтатай*—1.605 душ встречается преимущественно в верховьях (1.365) и среднем течении (235) Сурхана.

Тюрки, несомненно, давние жители Бухары, пришли туда задолго до узбекского завоевания и оттеснены были в горы пришедшими позднее узбекскими племенами.

Из трех тюркских отделов особенно известен балос (барлас) из которого вышел Тамерлан. Тогда, повидимому балосы занимали (возможно, вместе с остальными тюрками) Шахризьбский оазис, откуда позднее были вытеснены племенем кенегез.

Основа этого отдела—монгольская. Барлас упоминается еще со времен Чингиз-хана. Представители этой группы проникли вместе с потомками завоевателя также в западный Китай и Индию, где в Пенджабе близ Дели до сих пор проживает около 15.000 барласов.

Гребенкин еще в 1872 г. указывал, что отделы балос и муса-базари живут в Шахризьябских владениях, а в долине Зеравшана из зарегистрированных нами трех отделов отметил только калытатай. На самом же деле в Самаркандской области в 20 году были зарегистрированы в большом количестве и балос, также как и в Бухаре, почти исключительно в горных районах—на северных склонах Нур-атинских и Мальгузарских гор, в предгорьях Туркестанского хребта и в верховьях Зеравшана. Общая численность тюрков Самаркандской области определяется в 11 тысяч человек. Кроме того, они живут в горной Фергане и в восточной части Ферганской долины в количестве свыше 7 тысяч (по неполным материалам переписи 17 года).

В некоторых местностях (Фергана) они противопоставляют себя остальным народам; в других—определенно причисляют себя к узбекам. По языку—они узбеки, по типу несколько отличаются от них (заметна значительная примесь иранской крови).

В конце 70-х годов большинство самаркандских тюрков еще кочевало, точнее говоря, занималось скотоводством, периодически отгоняя свой скот в горы.

Найманы. Одно из древнейших, известнейших и хорошо изученных племен тюркского (по Аристову) или монгольского (по Бартольд) происхождения. Найманы—один из основных элементов, из которых сложилась не только узбекская народность, но также казакская и киргизская.

Это племя насчитывает в Бухаре 17.120 душ; проживает, главным образом, в долине Зеравшана и, отчасти, в Восточной Бухаре: здесь в долине Ях-су и ее притоков зарегистрировано 2.420 человек отделов *семиз* и *айранчи* и в долине Каратаг-дарьи—475 чел.

Найманы Зеравшанской долины поселились в следующих районах.

В Бухарском оазисе—4.990 душ, расположенных по арыкам:

Пирмаст.	1.445	Або-муслип	690
Вабкент-дарья.	1.095	Шахруд	605
Хархон-рут	885	Султан-рабат	270.

Большинство найманов, живущих на арыке Пирмаст принадлежит к отделу *джиселаны* (970 чел.)

В Кермининском оазисе 9.015 найманов расселилось на арыках: Нарпай—7.200; Калкан-ата и Чайли—710 (отделы *казак-кулак* и *коктамгалы*) и Касоба—1.105 (отдел *айранчи*).

Две небольшие группы найманов (всего 220 человек) зарегистрированы в Шахризьбском оазисе.

Как видно из приведенных выше цифр, большинство найманов живет недалеко от самаркандской границы, по ту сторону которой, по материалам переписи 1920 г., их зарегистрировано в пределах Катта-курганского уезда около 9 тысяч душ. Многочисленные группы найманов (всего около 7 тысяч человек) отмечены также в Джизакском уезде и, особенно, в Самаркандском—около 19½ тысяч. Территория их расположена от левого берега Зеравшана до бывшей бухарской границы, причем они явно преобладают над другими узбекскими племенами в Джамской степи.

Следовательно, общая численность известных нам найманов вместе с мелкими группами достигает в одной только Самаркандской области 35½ тысяч душ. Кроме того, они (судя по сохранившимся географическим и административным названиям) многочисленны и в Фергане и встречаются даже в отдаленном Хорезме.

Большинство самаркандских и бухарских найманов держится обособленно от остальных узбеков и неохотно причисляет себя к ним, хотя мало от них отличается языком и образом жизни. Многие из них твердо знают свою родословную и подтверждают свое родство с казаками Средней орды, среди которых племя найман является вторым по численности.

О найманах Зеравшанской долины Гребенкин сообщал, что они ранее жили около Байсуна и Ширабада, где кочевали вместе с племенем кунград и называл среди них, между прочим, отделы коштамгалы, вахтамгалы и казаяклы—несомненно принадлежащие к кунградцам (что видно из родословных, приведенных Ханыковым и Ситняковским, и из опроса самого населения в Бухаре

и Хорезме в 1924 г.). Это не значит, конечно, что сведения Гребенкина—вообще очень точные и обстоятельные, неверны. Вполне возможно, что к найманскому союзу, при его передвижении из юго-восточной Бухары в долину Зеравшана, примкнули некоторые частицы племени кунград, а к последнему—часть найманов, оставшихся в Ширабадской долине.

Кырк-юз. Этот племенной союз насчитывает 20.470 человек, расселенных в долине Кафирнигана (6.345 человек отделения *марка*, называющего себя иногда *кичик-юз*), в бассейне Сурхана (3.375), Кашка-дарьи (1.625) и Бухарском оазисе (9 185).

В бассейне Сурхана кырк-юз распределяется следующим образом: долина Каратаг-дарьи—660 (отделение *ктай-юз*), верховья Сурхана—2.595 (*каранчи*).

В бассейне Кашка-дарьи они встречаются в двух местах: в верховьях, по Ак-су—715 и в Каршинском оазисе 910 (*кырк*).

Кырк-юз Бухарского оазиса осели на следующих арыках:

Шахруд	3.705
Вабкент-дарья (преимущественно каратча)	2.525
Хархон-рут	1.540
Султан-рабат (каратча)	1.005
Хайрабад	280
Мазаранган	125

Племя кырк-юз, как видно из самого имени, складывается из двух отделов, называющихся именами числительными: *кырк* (*сорок*) и *юз* (*сто*). М. Танышпаев в «Материалах к истории киргиз-казакского народа» ставит знак равенства между юзами и древним народом *юечжи*, известным по китайским источникам начала нашей эры, но не дает никаких доказательств их тождества. По нашему мнению, такая натяжка ничем не оправдывается: слово юз слишком определенно означает по узбекски «сто» и вместе со словом «кырк» свидетельствует об остатках какой то племенной организации, повидимому военного характера (напомним, что историки Чингиз-хана сообщали, что Джучи получили от отца 4 тысячи—*сорок сотен*—коренных монголов).

Оба отдела иногда живут вместе и называются общим именем, иногда различают себя друг от друга.

Численность всего племени в Бухаре невелика и по сравнению с узбекскими районами Туркестана. Так, численность одного только отдела кырк по неполным материалам переписи 1920 г. в трех западных уездах Самаркандской области определяется в 13 тысяч, юз—21 тысяча и смеси их «кырк-юз»—4½ тысячи. Фактически там их гораздо больше. Кроме того, совершенно не учтены ташкентские, ходжентские и ферганские юзы, о наличии которых имеются указания в этнографической и статистической литературе.

Мимоходом следует упомянуть о совпадении названия одного из отделений «кырк-юз»—«каратча»*) с *карачаевцами*—горцами северного Кавказа, происхождение которых до сего времени неполно выяснено.

Туриман. Численность этого племени, встречающегося преимущественно в северо-западной части Бухары, определяется в 15.310 человек. Незначительные группы их зарегистрированы в бассейне Лянгардарьи (90 душ), на южных склонах Самаркандских гор—90 (в том числе 45 отдела *кенджисгалы*), в Каршинском оазисе (750) и Бухарском оазисе, по арыку Шахруд (125). Подавляющее же большинство живет в Нур-атинском районе и прилегающих к нему местностях.

Нур-атинский район почти сплошь населен туркманами (8.600 человек), которые распределены по отдельным местностям таким образом:

южные склоны Нур-атинских гор—3.640 (из них 2.430 отдела *ойтамгалы* и 580—*кенджисгалы*);

Нур-атинская долина—3.220;

северные склоны Кара-тау—1.740.

В районе Алтын-сай, прилегающем к Нур-атинскому уезду (расположен к северу от Кермининского оазиса), насчитывается 2.935 туркман, а в Кермининском оазисе—495, в том числе по арыку Нарпай—235, а остальные—по Касоба.

В Самаркандской области численность этого племени по материалам переписи 1920 года определяется в 20

*) В горной Накрутской волости Джизакского уезда, Самаркандской области, где их числилось по материалам довоенной статистики свыше 1½ тысяч душ, они называли себя «гараша».

тысяч душ, главным образом, сосредоточенных в Нур-атинских горах, но рассеянных небольшими группами и в долине Зеравшана.

Непосредственное родство узбекского племени туркман с настоящими туркменами более чем сомнительно. Легенды об их происхождении восходят до XII века, когда они, по словам стариков, перекочевали в Нур-атинский горный район из-под города Туркестана. Происходят они, якобы, от отделения *казаяклы* племени *тока* (а не теке, как ошибочно передавал Аристов). Названия отделений, зарегистрированных у них Гребенкиным и сотрудниками комиссии по районированию—*казаяклы*, *богайджислы*, *кенджисгалы*, *ойтамгалы*—встречаются в племенах найман, кунград и кенегез. По образу жизни и по языку они—типичные узбеки. Родовой строй у них сохранился только в воспоминаниях, да в названиях мелких разветвлений, указанных в таблице 7-й. Из них *алма-суян* встречается и в пригородных селениях г. Джизака, но только как отделение племени кырк; *чичмас*—возле селения Митан Катта-курганского уезда, принадлежа неизвестно какому узбекскому племени, и только одно название—*барак* отмечено у подлинных туркмен-иомудов, в отделе байрам-чали, в отделении ушак.

Остатки туркменской старины, найденной у нур-атинских туркман этнографической экспедицией М. Андреева в 1922г.—музыкальные инструменты и певцы, конечно, недостаточное доказательство тождества их с подлинными туркменами. Название племени свидетельствует только о том, чего никто не отрицает, что вокруг небольшого туркменского ядра образовался некогда союз из частиц других племен, союз, историческая судьба которого, однако, совершенно отличалась от судеб основных туркменских племен. Даже совокупность обоих признаков, конечно, слишком малое основание для того, чтобы считать туркменским племя, при всех опросах называвшее себя узбекским*). Тем не менее, в условиях средне-азиатской действительности не исключена возможность, что нур-атинские туркмены неожиданно «осознают» себя подлинными туркменами так

*) Радлов указывает, что отделения *кенджисгалы* и *богайджислы* считают себя принадлежащими к племени „юйсюн“ следовательно, родственны казакам Большой орды. Однако, среди казаков Большой орды таких отделений нет так же, как и среди уцелевших остатках узбекского племени уйшун в Самаркандской области.

же, как пур-атинские таджики или ташкентские кураминцы осознали себя узбеками, а часть кермининских найманов—казаками.

Кипчак. Общая численность бухарских кипчаков определяется в 14.420 душ; живут, главным образом, в Бухарском оазисе (9.935 человек) на арыках: Шахруд—4.970; Вабкент-дарья—2.105 и Шофрикент—1.700, и мелкими группами распылены в южной части оазиса.

Большая группа кипчаков поселилась в Кермининском оазисе на арыке Нарпай—3.785 человек. Несколько сотен (700 чел.) зарегистрировано в Каршинском оазисе.

В Самаркандской области кипчаки—самое многочисленное узбекское племя (свыше 52 тысяч), живут, главным образом, на правом берегу Ак-дарьи (рукав Зеравшана). В Хорезме ими был населен целый район (шуро Кипчак). В Фергане они настолько обособлены от узбеков и киргиз, что считаются отдельной народностью, численность которой определяется в 42½ тысячи человек.

Кипчаки являются одним из основных элементов, из которых сложились не только народы узбекский, казакский (Средняя орда), киргизский (племя ичкилик) и кара-калпакский (отдел ундурт-руг), но и большинство юго-западных тюркских народов.

Ходжа, сеид и шэйх. Представителей этих трех привилегированных племен (или сословий), считающих себя потомками арабов, насчитывается в Бухаре 14.345 человек. Большинство их рассеяно небольшими группами в долине Зеравшана (7.480 душ), где они рассеиваются следующим образом:

Кермининский оазис—245 душ (ходжа), в том числе по ар. Нарпай—120, а остальные по ар. Касоба.

Бухарский оазис—6.580 душ, распределенных по арыкам:

Вабкент-дарья . 1.810 (все три группы, но в большинстве сеид);
 Шахруд 1.065 (660 сеид, остальн. ходжа);
 Пирмаст 1.000 (875 ходжа, остальные сеид);
 Шофрикент 1.355 (ходжа);
 Хархон-руг 545 (ходжа);
 Хайрабад 380 (сеид);

Султан-рабат . . . 265 (все три группы);

Пайкент 165 (сеид).

Кара-кульский оазис—655 душ (475 ходжа, а остальные—шейх).

Ходжа проживают также и в других местностях Бухары, а именно, в бассейне Кашка-дарьи—3.085 где распределены следующим образом:

Верховья Кашка-дарьи . . . 540

Шахризябский оазис . . . 1.325

Каршинский оазис 295

Низовья Кашка-дарьи . . . 550

Склоны Самарқанд. гор. 375

Группы ходжей зарегистрированы далее:

В горном районе Якабагского тумана—535 чел.

В восточных предгорьях Кугитангских гор—1.100 чел., называющих себя *ходжа-ишан**). На правом берегу Сурхана—220 чел. В долине Аму-дарьи, у старого Чарджуя—1.680 чел., в том числе 1.025 ходжа, а остальные сеид.

Дурмен. Это племя—12.380 душ, встречается в двух противоположных концах Бухары; большая часть—7.980 чел. зарегистрировано в Восточной Бухаре, а именно—5.580 в долине среднего Кафирнигана, а остальные в низовьях этой реки. Значительное число, однако, расположено и в оазисах долины Зеравшана.

Кермининский оазис—1.565 душ, в том числе по арыку Касоба—1.325, а остальные по Нарпаю;

Бухарский—2.170 душ, в том числе по арыку Хайрабад—2.080, а остальные по Шахруд и Вабкент-дарье.

Каракульский—665 душ.

Дурмен—племя монгольского происхождения, известное уже при Чингиз-хане и принимавшее участие как в монгольском, так и узбекском завоевании юго-восточного Туркестана. Судьба этого племени после узбекского завоевания неизвестна. Совершенно не выяснено поэтому, вследствие каких исторических обстоятельств оно оказалось в Бухаре разорванным на две части, удаленные друг от друга на несколько сот километров.

*) Несмотря на почти полное тождество названий эта группа как будто не имеет ничего общего с отделом исаи-ходжа у локайцев.

Дурмены были зарегистрированы в 1920 г. в Самаркандской области, но численность их там ничтожна, не более 500 человек (в Кара-калпакской волости Самаркандского уезда). Перешли они сюда, по указанию Гребенкина, из Кара-кульского оазиса; живут группами в несколько семейств вместе с другими, более многочисленными племенами, чего не наблюдалось в Бухаре.

В исторической литературе почти с несомненностью установлено, что ктай или кытай есть тюркское название древнего могучего народа киданай, основавшего в X веке нашей эры огромное государство, в которое входил на востоке—северный Китай, а на западе—междуречье, следовательно и равнинная Бухара.*)

К т а й. В настоящее время бухарские ктай—11.575 душ—живут почти исключительно в Кермининском оазисе на арыке Нарпай. К западу от их основной территории небольшие группы ктаев зарегистрированы в Бухарском оазисе на арыках Вабкент-дарья (735 человек) и Пирмаст (170), а к юго-востоку—в Каршинском оазисе (470).

Даже многотысячная кермининская группа ктаев невелика по сравнению с их основной массой, зарегистрированной за пределами Бухары, в Катта-курганском и Самаркандском уездах—39½ тысяч, живущих на острове Мианкан, образованном двумя рукавами Зеравшана Ак и Кара-дарьей и, отчасти, на левом берегу Кара-дарьи, в окрестностях гор Катта-кургана. В Самаркандской области они обитают по соседству с кипчаками. Такое же соседство ктаев и кипчаков наблюдается, между прочим, и в Хорезме.

В 1868 г. В. Радлов сообщал о племени *ктай-кипчак*, обитавшем в долине Зеравшана и делившемся соответственно на два отдела, каждый из которых, в свою очередь, подразделялся на несколько отделений.

Из подлинных материалов переписи населения 1920 г. видно, однако, что из нескольких десятков тысяч ктаев

*) См., например, „Историю Бухары“, приписываемую Мухаммаду Наршахи, который умер, однако, на три столетия раньше, чем совершились некоторые события, описанные в его „Истории“. Цитируем (в переводе Н. Лыкошина) одно место, которое является, повидимому, позднейшей вставкой: „В 604 (1207—8) году Харазм-шах Мухаммад овладел Бухарой и снова восстановил крепость. *Китай* были побеждены“ (стр. 35). Ташкент, 1897.

и кипчаков, зарегистрированных в Самаркандской области, *только два человека* назвали себя «ктай-кипчак». В 24 году в Бухаре не было ни одного такого показания. Нельзя думать, что за пятьдесят с лишним лет, протекших после обследования Радлова, большое племя, так сказать, без остатка разложилось на два составных элемента.

Менее чем через 5 лет после Радлова Гребенкин сообщал уже не об одном, а о двух племенах, но говорил, что ктай тесно связаны с кипчаками одинаковым происхождением, тесной дружбой и родством, а различий между ними очень мало и рекомендовал обе группы, как наиболее многочисленные и дикие в Зеравшанском округе. По сказаниям ктаев, переданных тем же Гребенкиным, они пришли в округ вместе с кипчаками, приблизительно, во второй половине XVII века. Племенной обособленности среди них нет: так, например, они заключают браки с узбеками всех соседних племен. Тип их очень близок к казакскому. Женщины не закрывают лиц.

Близкое родство ктаев с кипчаками, по нашему мнению, требует еще подтверждения. Правда, среди казакской Средней орды есть отделение *ктай-кипчак*; но зато среди узбеков есть несколько мелких отделений, в названиях которых ктай и кипчак сочетаются с другими основными племенами (*ктай-юз, сарай-кипчак* и т. д.).

Мелкие родовые названия обоих узбекских племенных групп, приведенные самим же Гребенкиным, иногда совпадают, но в общем свидетельствуют, что они сложились в подавляющем большинстве из различных элементов.

Тем не менее сообщения Гребенкина и Радлова свидетельствуют о том, что какая-то историческая связь между ктайями и кипчаками действительно существует, а из приведенного выше сказания видно, что эта связь заключалась в общем историческом пути к местам их теперешней оседлости.

Если искать родственные связи обоих узбекских племен с другими кочевыми народами, то правильнее было бы установить их родство не с казаками, а с киргизами, среди которых есть и племя кипчак, и кость ктай*).

*) Киргизы, кроме родового деления, имеющего политическое значение, сохраняют еще память о своем древнем племенном происхождении в именах костей („сеок“). Кость ктай встречается в отделе бугу крыла „сол“ (левого). В том же крыле (см. у Ситняковского) находится и племя кипчак, считающееся у киргиз посторонней примесью („ичкилик“).

Интересно отметить, что почти все подразделения узбеков—ктай, приведенные у Гребенкина, встречаются у кунград и кенегез.

Хыдыр-эли. Узбеков этого племени зарегистрировано 9.565 человек. Встречаются они исключительно в юго-западной части Бухары: 1.835 человек в Кара-кульском оазисе и 7.730 в долине Аму-дарьи, главным образом, на правом берегу реки, в Фарабском районе (следовательно, в непосредственной близости от Кара-куля). В Фарабе и в соседних «арыках» они составляют сплошную массу населения. На левом берегу Аму численность их незначительна; сплошной территории они там не занимают, а рассеяны среди узбеков и туркмен небольшими группами в Старо-чарджуйском и Дейнауском районах.

В этих же районах и даже в Кара-кульском оазисе около двух тысяч туркмен также показало, что принадлежат к племени хыдыр-эли; точнее говоря, две тысячи хыдыр-элийцев назвали себя туркменами. В конце концов сотрудникам комиссии по районированию так и не удалось точно установить, к какому же народу они сами себя причисляют. Несомненно только одно, что это племя впервые зарегистрировано, как среди узбеков, так и туркмен и не находит себе места в генеалогических преданиях тех и других. Сами они указывают, что пришли в Бухару из Андохя (Афганский Туркестан). Живут они оседло, ничем по внешности, языку и образу жизни не отличаясь от местных узбеков и весьма мало напоминая обычный туркменский тип.

Карлун (Каллун). Карлуки, зарегистрированные в количестве 9.410 душ, упоминаются, как могучий народ в китайских источниках уже с VII века нашей эры. Часть их (2.175 чел.), живущая на арыке Шахруд в Бухарском оазисе, в настоящее время совершенно осела и занялась земледелием. Большинство, однако, живущее к востоку от Сурхана, состоит из полукочевых скотоводов, подобно казакам и киргизам ежегодно перегоняющих свои стада с зимних на летние пастбища и обратно. Обитают они в следующих местах:

Верховья Сурхана и долина Каратаг-дарьи	2.765
Долина Кафирнигана	815
Долина Вахша	740

Верховья Явон-су	1.410
Возвышенность между Вахшем и Кызыл-су	930
Кулябская долина	705
Правый берег Пянджа	130.

Основная масса карлуков живет в Афганистане, но численность их там неизвестна.

Повидимому, карлуки были одним из первых тюркских племен, занявших Бухарские долины задолго до арабского и монгольского завоевания; и отуречение первоначального иранского (согдийского) населения страны произошло, главным образом, под их влиянием. Возможно, что карлукские дружины принимали участие в походе Шейбани-хана на Самарканд, так как имя «карлык» упоминается в сказаниях о взятии Самарканда.

К а л м а к. Племя калмак численностью в 8.705 чел., конечно, родственно калмыкам. Небольшие группы узбеков, принадлежащих к этому племени, несомненно монгольского происхождения, проживают в долине Амударьи (490 чел.) и в Шахризьбском оазисе (65 чел.), а основная масса (8.150 чел.) сосредоточена в Бухарском оазисе на следующих арыках:

Вабкент-дарья	3.040	Пирмаст	885
Хайрабад	1.355	Хархон-рут	585
Шофрикент	1.330	Султан-рабат	955.

Об узбеках-калмыках впервые сообщал в 1843 году Ханыков с отметкой, что их точное местожительство неизвестно. Позднее (в 1871 г.) Хорошхин неопределенно указал, что они живут в долине Зеравшана. Во время переписи 17 года небольшая группа калмаков была зарегистрирована в Фергане; однако, неизвестно—узбеки они, или киргизы, так как и среди последних в отделе ичкилик имеется род калмак. В Бухаре они появились по всей вероятности, вместе с остальными монголами со времен Чингиз-хана и вошли в удел (улус) его сына Джагатая.

Х а р д у р ы. 8.410 человек, причисляющих себя к этому племени, живут исключительно в Центральной Бухаре—в юго-восточной части бассейна Кашка-дарьи, а именно:

в долине Лянгар-дарьи—620 человек;
в верховьях Гузара (по Катта и Кичик-уру)—2.220;

в долине Гузар-дарьи—5.570.

В последнем районе они составляют большинство жителей; из них-же, повидимому, состоит и коренное население города Гузара.

О происхождении этого племени и его историческом пути в Бухару ровно ничего неизвестно. Упоминается оно только у Хорошхина с совершенно неверной отметкой относительно его территории. Сходное название (*кер-дери*) встречается только в казакской Малой Орде у семиродовцев. Но, конечно, одного звукового сходства недостаточно для отождествления этих двух названий и признания узбекского племени родственным малордынцам, которых, кстати, совершенно нет в Гузарском районе.

Каучин и кутчи.

Каучин—7.430 чел. Расположены, преимущественно, в нижней части бассейна Кашка-дарьи, а именно: в Каршинском оазисе—1.020 человек и в низовьях Кашка-дарьи—2.795; но небольшие группы встречаются и в верховьях Якабага—195 и в бассейне Лянгар-дарьи—630.

Вероятно, из Каршинского оазиса они перешли в долину Аму-дарьи, где поселились в городе Керки (2.665 человек).

Кроме того, в Кулябской долине зарегистрирована небольшая группа каучин в 125 человек.

Возможно, что каучин и кутчи—одно и то же племя, и некоторое различие в названиях объясняется местным произношением. Проверено это может быть только специальным этнографическим обследованием.

В этнографической литературе каучин упоминаются у Ханькова с отметкой, что их нельзя назвать определенно узбеками, так как они не указаны в родословной книге, которой автор пользовался при составлении своего списка узбекских «родов». По словам Ханькова они кочевали тогда (т. е. в начале 40-х годов прошлого столетия) в окрестностях Карши. У Хорошхина они показаны как узбекский род долины Зеравшана, т. е. как раз там, где их совершенно не оказалось в 1924 г.*).

*) К сообщениям Хорошхина нужно вообще относиться с величайшей осторожностью. Насколько бесцеремонно обращался этот самоуверенный автор с материалом, видно из его списка „92 узбекских родов“, в котором он, как это заметил еще Аристов, „напрасно повторил некоторые имена по два раза для достижения цифры 92“.

Кутчи (*кучин*)—6.110 чел. Встречаются исключительно в Шахризьябском вилайете. Подавляющее большинство их (5.130 чел.) проживает в северной части вилайета, на склонах, в предгорьях и на юго-западных отрогах Самаркандских гор.

Кроме того, в верховьях Кашка-дарьи кутчи зарегистрировано 390 душ, в Шахризьябском оазисе—342 и в горном районе Якабагского тумана—250.

О кутчи Зеравшанской долины Гребенкин сообщает, что они считают себя выходцами из Кашгарии и называет среди них четыре отделения, одно из которых—*кашгари* подтверждает их сказания. Далее Гребенкин указывает, что тип их отличается от узбекского: цвет лица темный, с коричневым отливом, глаза черные и большие, правильного прореза, борода густая, окладистая.

В Самаркандской области кутчи (свыше 4-х тысяч) встречаются на северных склонах Самаркандских гор, в районе Ургута, следовательно, недалеко от своих бухарских сородичей.

Аристов отождествляет кутчи с кучин или куджин, упоминающихся у историков тимуридов, и указывает, между прочим, что у одного из этих историков—мирзы Мухамед Хайдера «кучин значит военнослужащие, которые составляли в Кашгарии особое сословие этого рода». Эта ссылка ничего не говорит о происхождении данного племени, а только о его бывшем положении в Кашгарии. Однако, кутчи именно племя, а не сословие; доказательством служит следующее обстоятельство: у киргиз это название (кутчу) носит одна из костей (сеок), являющихся, как мы говорили выше, воспоминанием об их древнем кровном происхождении. Происхождение этой кости, по Аристову, тюрко-алтайское и отождествляется им с родом хючжуй китайских известий, который существовал у гуннов. Однако, он сам в другом месте приводит слова Мухамед Хайдера, что среди двенадцати могульских вождей, сопровождавших, по преданию, на озеро Лоб-нор одного из малолетних тимуридов, бежавшего от преследования врагов, был один сеид, сыновья которого сделались потом эмирами, с титулом *куиджи*. Мы не решаемся на основании этого единичного показания категорически отнести кутчи к потомкам джагатаидских монголов; од-

нако их первоначальное монгольское происхождение весьма вероятно.

Кыргызы. Это оседлое *узбекское* племя, 5.600 чел., происхождение которого видно из его названия, живет почти исключительно в долине Зеравшана: в Кермининском оазисе—3.095 чел. и в Бухарском—2.070 чел. За ее пределами небольшая группа кыргызов встречается только в Шахризьябском оазисе (435 человек).

В долине Зеравшана они распределяются по арыкам следующим образом.

Кермининский оазис:	Бухарский оазис:
Нарнай 1.620	Шахруд 1.470
Касоба 615	Вабкент-дарья . . . 455
Шах-абад 570	Пирмаст 145
Калкан-ата 290	

Как видно из этих цифр, кыргызы нигде не составляют сплошной массы, а рассеяны среди других *узбекских* племен, главным образом, уч-уруг. Несмотря на близкое соседство (или вследствие его) обе группы постоянно враждуют. В каждом аксакальстве или мечети, где они совместно проживали, до последнего времени было по два аксакала, и каждый из них имел и давал сведения только о представителях своего племени.

За пределами Бухары значительная группа кыргызов (3.200 чел.) живет в верхней части долины р. Санзар—в Джизакском уезде Самаркандской области.

Джалаир. Бухарские узбеки, причисляющие себя к этому племени, проживают в количестве 4550 чел. исключительно в долине Зеравшана, а именно—в Бухарском и Кермининском оазисах, в районе Алтын-сая (835 душ), а также в Кара-кульском оазисе (155).

В Бухарском оазисе зарегистрировано 1.820 джалаир, расположенных на арыках Пирмаст—1.330, Шахруд—225 и Вабкент-дарья—265.

В Кермининском оазисе—1.740 человек, из них на арыках Тас и Дам—1.520, остальные на Калкан-ата и в районе Яны-курмана.

Казаки племени джалаир, входящего в состав Большой орды, представляют (по Аристову) союз родов тюркского и монгольского происхождения, сплотившихся в XIII-ом веке при сыновьях Чингиз-хана вокруг частей

монгольского рода джалаир, давшего свое имя всему союзу. Однако, в заселении бухарской территории принимало участие, повидимому, только основное (монгольское) ядро, так как бухарские узбеки-джалаир не делятся на отделы и хорошо сохранили основной монгольский тип.

В значительном количестве (около 13½ тысяч) узбеки — джалаир живут в западной части Самаркандской обл. Большинство их — около 10 тысяч — расселилось в долине Зеравшана, а меньшинство — 3½ тысячи — в Нур-атинских горах. Последняя группа считает себя родственной нур-атинским туркманам, а говорит, как и местные багрины, по-таджикски.

Багрины. Собственно *багрины* — 3.770 человек, живут, главным образом, в Кермининском оазисе (2.305), где расположились по арыкам Тос, Дам и Нарпай и в небольшом количестве по Чаули, Шах-абаду и Кенимеху.

Значительно меньше их в Бухарском оазисе — 1.390 человек — на арыках Шофрикент, Вабкент-дарья и Султанрабат. Наконец, в Кара-кульском оазисе зарегистрирована одна ничтожная по численности группа багрин в 75 человек.

По указанию Радлова, представитель этого племени вместе с тремя другими (алот, баташ, минг) принимал участие в церемонии возведения бухарских ханов на престол, поднимая их на кошме. В этом сказывалось не только прошлое, но и настоящее значение багрин, так как они несмотря на малочисленность, играли заметную роль, по крайней мере в местной политической жизни.

Багрины упоминаются почти у всех этнографов, описывавших узбеков. Гребенкин сообщает с их слов, что они переселились в долину Зеравшана из Ферганской долины.

К багринам относит себя и небольшая часть племени *баят*, всего 150 человек, живущих в Бухарском оазисе по арыку Хайрабад. Однако, большинство узбеков-баят (1.460 человек, живущих отчасти по арыку Хайрабад, но главным образом в Кара-кульском оазисе) ни в какой связи с багринами не находится, а родственны туркменам. Об этой группе будет сказано ниже, при характеристике туркменских племен, ассимилировавшихся с узбеками.

По указанию Гребенкина отделением багрин являются «уелы» (уалы), зарегистрированные в 24 году, как *уа*. Правильнее, однако, отнести эту группу, согласно преданий, существующих у местного населения, к туркменским племенам (см. ниже).

Гребенкин указывал и на другие отделения багрин, живущие якобы в Карши и Гузаре, что однако не подтвердилось в 1924 году. Напротив, его сообщение относительно Ферганы, как места, откуда вышло все племя, находит подтверждение в многочисленных названиях ферганских селений и целых сельских обществ и в исторических указаниях, приведенных у Наливкина. Последний показывает «колена» багрин среди *багышей*, одного из крупнейших киргизских племен западного Тянь-шаня и Ферганской долины¹⁾.

В Самаркандской области, по статистическим материалам, проживает свыше 4 тысяч багрин, причем около половины их—на северных склонах Нур-атинских гор. Там они подверглись, повидимому, сильному таджикскому влиянию, так что большая их часть в этой местности называла в 1920 г. своим родным языком—таджикский.

М е р к и т. Живут в количестве 2.780 человек на левом берегу Аму-дарьи, ниже Чарджуя в Дейнауском районе, на арыках Берзент (400) и Буюн-узум (455) и в кенте Ходжа-кала Старо-чарджуйского района (1.925). Остаток древнего, сильного и хорошо известного тюркского племени, небольшие частицы которого, смешавшиеся с киреями, вошли в состав узбекского племени кенегез и, повидимому, в смеси с аргынами и некоторыми туркменскими родами—в локайский союз.

Г. Карпов в своей работе «Племенной и родовой состав туркмен», не приводя никаких доказательств, относит меркит к туркменским племенам, родственным сарыкам²⁾. Однако, название меркит не значится в состав-

¹⁾ „Можно быть почти уверенным в том, что род... багыш вошел в Фергану через восточную ее границу, причем часть его, оставшаяся на дороге, и поныне обитает в северо-западном углу Кашгара, а другая, проникшая в Фергану, заняла, главным образом, Алай.... Впоследствии, лет 300 тому назад часть этих алайских багышей (колена: чун-багыш, *багрын-багыш*, кутай, чут-кара и др.)... переселилась за пределы нынешнего Наманганского уезда. В. Наливкин. „Краткая история Кокандского ханства“ Казань 1886 г.

²⁾ „Племенной и родовой состав туркмен“. стр. 5. Полторацк 1925 г.

ленной им же генеалогической таблице сарыков. Не имеет значения и то обстоятельство, что племя меркит находится на туркменской территории, так как в непосредственном соседстве с ними, в Старом Чарджуе и его окрестностях живет несколько тысяч коренных узбеков племени мангыт.

А л ч и н. 2.525 человек этого древнего племени встречаются исключительно в западной части равнинной Бухары, а именно: в Бухарском оазисе—1.775, из них по арыку Хархон-рут—1.410, а остальные по арыку Мазаранган; в Кермининском оазисе—750, из них по арыку Касоба—380, а остальные по арыку Калкан-ата.

Алчин родственны казахской Малой орде, состоящей, по мнению Танышпаева, только из них одних.

М и н г. Зарегистрированы в Бухаре только в количестве 1.520 чел. Из них в Бухарском оазисе живут 1.415 чел., в том числе по Вабкент-дарье—1.095, а остальные—по Султан-рабату, и в Кермининском оазисе—105 чел. (по арыку Гидры-курган возле Янги-кургана).

Как видно из этих цифр, племя минг очень слабо представлено в Бухаре. Между тем, это племя—одно из самых многочисленных в Самаркандской области (около 40 тысяч человек).

Территория минг расположена в юго-восточной части Зеравшанского оазиса; начинаясь от левого берега Зеравшана в 10 километрах к юго-востоку от Самарканда, она тянется к югу, все расширяясь, до бывшей бухарской границы. Горы, отделяющие Самаркандскую область от б. Шахризьябского вилайета, являются естественным пределом их распространения. Странно, однако, что, по указанию путешественников, племя минг очень распространено в Афганском Туркестане, где живет по соседству с племенем сарай—в районе Мазар-и-шерифа и Балха. Сюда минги могли проникнуть только через Бухарскую территорию. Остается тайной, когда и как это произошло, и почему они почти не оставили следов своего исторического пути по Бухарской территории, в виде названий селений и урочищ и хотя бы незначительных, но разбросанных в разных местах групп своих сородичей.

Происхождение племени минг неизвестно. Большую роль оно, между прочим, играло в Фергане—кокандские ханы были из этого племени*).

М а д ж а р. Представители этого небольшого племени (1.420 чел.) расселены в различных частях Бухары, а именно на южных склонах и в предгорьях Самаркандских гор—865 душ, в Шахризьябском оазисе—430 и в Кермининском—125 (арык Нарпай).

К ним мы отнесли по звуковому сходству также и *менджир*, может быть и не имея на то права. Тождество первого названия с *мадьяр*, как сами себя называют венгры, однако не внушает никакого сомнения.

Маджары упоминаются в былинах, воспевавших подвиги Шейбани-хана и его дружинников.

Род *меджеур* встречается у туркмен-иомудов в отделении кара-салах колена байрам-чали (по классификации Г. Карпова). Однако, эта классификация требует проверки, так как три аула Мервского округа, носящие названия «Меджеур», находятся на территории не иомудов, а текинцев.

Люли (цыгане-узбеки). *Каратаг-люли* (каратагские цыгане) отмечены в узбекской части бассейна Сурхан-дарьи, в числе—1.420 чел.: в районе г. Сары-асия—290 чел. и г. Юрчи—1.130. В окрестностях Сары-асия их называют иногда—джуги (по материалам военного ведомства 1924 г.). Повидимому, это бродячее племя, встречающееся во многих местностях оседлого Туркестана и Бухары, учтено далеко не полностью.

По показанию их аксакалов люли пришли недавно из под Каратага, который считают своей родиной.

К и я т. Представители этого мелкого племени—1.300 чел.—встречаются к северу от Шахризьябского оазиса, на склонах Самаркандских гор (790 чел.) и к юго-востоку от оазиса, в горной части Якабагского тумана (100 чел.), а также в Бухарском оазисе на арыке Султан-рабат (410 чел.). Большая часть кият живет в Хорезме, где есть два района—Кят (Кият) и Кият-кунград, по-

*) См. В. Наливкин „Краткая история Кокандского ханства“ стр. 47—51. Согласно легенды о происхождении династии минг, приведенной здесь, племя минг кочевало в Фергане еще в начале XVI века.

сящие их имя. Повидимому, из Хорезма они и вышли—возможно после монгольского завоевания, когда часть коренных жителей разрушенного древнего города Кят была рассеяна среди кочевых тюркских племен и основала много селений. Поэтому в оседлых частях Туркестана большое количество селений и урочищ носит название Кят, хотя жители их в настоящее время не имеют никакого отношения к этому племени.

В Самаркандской области кят были зарегистрированы в небольшом сравнительно количестве—1.700 человек, преимущественно в южной части Катта-курганского уезда, на границе с Бухарой. Это племя принимало некоторое участие в завоевании Туркестана узбеками и упоминалось среди узбекских дружин.

М и т а н. Численность—1.220 чел.; живут почти исключительно в долине Зеравшана, в районе города Кермине (по Касоба-арыку). Только небольшая группа (95 чел.) зарегистрирована в другом месте, в верховьях Кашка-дарьи.

Основная масса митан (6.800 человек) расположилась выше по течению Зеравшана, в Катта-курганском уезде, на правом берегу Ак-дарьи, на Митан-арыке и к северу от него—по Тусун-саю. Есть они и в Джизакском уезде—в Нур-атинских горах, но в небольшом количестве—не более 600 душ.

По сказаниям, записанным Гребенкиным, митаны пришли из заволжских степей, с ногайской стороны и заявляли ему, что они «ногаи, а не узбеки». Однако, в 20 году почти все джизакские митаны отнесли себя к таджикам, а в 24 году все бухарские митаны—к узбекам, совершенно не упоминая о своем «ногайском» происхождении.

Митаны, повидимому, родственны зеравшанским каракалпакам и, если верить их легендам, проделали с ними общий исторический путь из заволжских степей. Родство их подтверждается тем, что среди митан есть род *каракалпак*, а среди каракалпаков Самаркандской области, причисляющих себя к узбекам—род митан.

Уйгур. Это племя, сохранившее название древнего, некогда многочисленного и сильного уйгурского народа, в числе 765 душ проживает в Кермининском оазисе по ар. Нарпай.

Меришкар —690 чел. Малочисленные группы представителей этого племени встречаются в разных местах Бухары:

В Нур-атинском горном районе—400, в том числе 240 на северных склонах Кара-тау, а остальные—в Нур-атинской долине;

В Каршинском оазисе—90;

В Восточной Бухаре на правом берегу Пянджа, в кенте Сары-чашма Кулябского тумана—200.

Кроме того, часть представителей племени меришкар вошла в кенегезский союз, о чем мы говорили выше при характеристике этого союза ¹⁾.

Небольшая группа меришкар (около 150 чел.) живет в Катта-курганском уезде недалеко от селения Пейшамбе (зарегистрированы в 1888 г.).

Кирейт. Эта небольшая группа—остаток древнего тюркского племени кирей, из частиц которого сложилось, между прочим, племя кенегез.

Отмечены в количестве 230 человек в Бухарском оазисе по арыку Султан-рабат.

Алот —225 человек, остатки племени, игравшего, по видимому, ранее значительную роль в Бухаре. Упоминаются в былинах о завоевании Самарканда и в истории бухарского ханства. Представители этого племени, как указывалось выше, принимали участие в церемонии возведения бухарских ханов на престол. Зарегистрированы в настоящее время только в Бухарском оазисе: по Вабкент-дарье—130 человек и Шахруду—95 человек. Раньше жили в Кара-кульском оазисе, где определенная местность (кент Алат) носит их имя.

Татар —165 человек. Остатки хорошо известного со времен Чингиз-хана монгольского племени, принимавшего участие и в походах Шейбани-хана.

Из этого племени 120 чел. проживают в Бухарском оазисе по арыку Вабкент-дарья и 45—в Шахризябском оазисе.

Канглы —160 человек.

В Бухаре представители этой группы—последние могикане древнего великого тюркского народа, от которого произошло большинство современных тюркских народов,

¹⁾ См. примечание на стр. 194.

зарегистрированы в верховьях Кашка-дарьи. В пределах Самаркандской области это племя сравнительно сильно представлено только среди узбеков восточной части Джизакского уезда: около 4½ тысяч человек в долине р.р. Санзара и Гульдраут.

Остатки джагатаид-
ских монголов.

К ним мы причисляем племена: 1) буркут, 2) джата, 3) могол, 4) чагатай и 5) черазы. Об этих пяти группах имеются указания у историка «могульских ханов», мирзы Мухамед-Хайдера (умер в 1551 г.) в его книге «Тарихи-Рашиди» (выдержки приведены у Аристова).

Мухамед-Хайдер не дает подробных сведений о могульских родах, но сообщает о составе армии, с которой его властелин, Саид-хан, предпринял в 1514 году завоевание Кашгара. В эту армию, в которой собрались почти все могулы джагатаевского улуса, входили, между прочим, воины из рода берлас (о котором мы говорили выше), барки (наши *буркут*), итарджи (сравнить род *итарчи* у локайцев), джерас (наши *черазы*).

По свидетельству Мухамед-Хайдера «могулы были безродным и жалким народом». В начале XVI века их осталось только «около 30 тысяч на землях кашгарских и турфанских. Могулистаном овладели узбеки (казаки) и кыргызы».

В другом месте он сообщает, что монголы джагатаева улуса разветвились на *могулов* и *чагатаев*, которые враждовали между собой и давали друг другу уничижительные прозвища. Именно чагатаи называли могулов джете (наши *джата*), что по монгольскому словарю будто бы означает «скверный человек, бездельник».

Ко времени окончания составления «Тарихи-Рашиди», т.-е. к середине XVI века, по словам Мухамед-Хайдера чагатаи оставались только во владениях потомков знаменитого завоевателя султана Бабура в Индии и Афганистане. Аристов предполагал, что к концу XIX века могулов-джете не оставалось, «если не считать их потомством поколение монгуш и роды монгулдур, калмаке и т. п. между киргизами. Бабуридские же чагатаи сохранились в Индии, близ Дели и в провинции Раваль-Пинди, где по народной переписи 1881 г. сосчитано 23.593 душ обоего пола племени чагатай».

Предположение Аристова, однако, опровергнуто данными 1924 года. О калмаках мы уже говорили в своем месте. Сохранились в Бухаре и собственно *моголы* в количестве 2.355 человек, конечно, впитавшие в себя местных тюрков и таджиков и причисляющие себя к узбекам. Живут они почти исключительно на правом берегу Пянджа, в районе Чубека, куда прибыли несомненно с левого, афганского берега (1.990 человек): По соседству с ними, в районе города Куляба есть могольское селение (130 жителей), а в долине Оби-ниоу—небольшое селение с 35 жителями. В верховьях Кашка-дарьи и кенте Джауз Китабского тумана зарегистрирована группа моголов в 155 человек и, наконец, в Бухарском оазисе на арыке Шофрикент—небольшая кучка в 45 человек. Встречаются они и в Самаркандской области в количестве около 2-х тысяч.

Далее барки под именем *буркут* сохранились не только у ферганских киргиз, но в значительном количестве и среди бухарских узбеков. Из 3.530 буркутов, зарегистрированных в 24 году, 2.390 живет в Кермининском оазисе на арыках Кенимех, Касоба, Калкан-ата и др., а остальные 1.140 в Бухарском оазисе, преимущественно в районе Шофрикента. Кроме того, около 1 тысячи буркутов нужно считать в Самаркандской области, из них 600 человек на северных склонах Нур-атинских гор и 400 возле крупного селения Челек Самаркандского уезда.

Действительно жалкие остатки группы джерас (*черазы*) отмечены в количестве 400 человек в верховьях Кашка-дарьи (по Ак-су) и, наконец, даже «уничжительное прозвище» джете сохранилось, как племенное название у 145 узбеков—*джата* в верховьях Сурхана (на Туналандарье).

Калмак узб. м. Чагатай же оказались не только в Индии, но и в Бухаре, и притом в очень большом количестве. Одних узбеков-чагатай записано 5.810 человек. Распределяются они по территории Бухары следующим образом:

1. Бухарский оазис—440, в том числе на арыке Султан-рабат—230, а остальные на Шахруде.
2. Кара-кульский оазис—565.
3. Шахризьбский оазис—75.
4. Верховья Ширабад-дарьи—1.125.
5. Ширабадская долина—500.

6. Низовья Сурхана и долина Аму-дарьи в районе города Термеза—2.160.

7. Низовья Кафирнигана—165.

8. Долина Кызыл-су—380.

9. Кулябская равнина—400.

Кроме того, узбеков-чагатай в Самаркандской области насчитывается около 2-х тысяч преимущественно недалеко от бывшей бухарской границы, возле селений Митан и Пейшамбе. Большинство представителей племени чагатай, однако, ассимилировались не с узбеками, а с таджиками. О них будет сказано ниже.

Частицы туркменских племен, ассимилировавшиеся с узбеками.

В долине Аму-дарьи, в Кара-кульском оазисе и отчасти Бухарском и Каршинском оазисах зарегистрировано несколько групп, причисляющих себя к узбекам, но носящих названия туркменских племен и родов. Одноименные группы обыкновенно встречаются в тех же местностях и у несомненных туркмен. К ним относятся—в убывающем по численности порядке:

1. *Чандыр*—3.915 человек; живут, главным образом, на левом берегу Аму-дарьи ниже Чарджуя (2.710 человек), а именно: в Дейнауском районе, на арыках Буюн-узум и Дейнау. Около 1.000 человек зарегистрированы в Каракульском оазисе. Остальные 200 с лишним человек отмечены в Бухарском оазисе, на арыках Вабкент-дарья и Хайрабад.

В последних двух районах оказались и туркмены-чандыр—всего 1.215 человек.

Чандыр дали название селению Джондор, нынешнему центру Хайрабадской волости Бухарского уезда. За пределами Бухары они живут только в одном месте, в Даульской волости Самаркандского уезда в ничтожном количестве (200—250 человек).

2. *Аймак*—3.625 чел. Это небольшое племя проживает в Каршинском оазисе (3.170 душ) и в верховьях Якабагдарьи (455 душ).

Аймак, как указывалось выше, не собственное имя, а нарицательное и означает род (уруг). Однако, в истории монгольских и тюркских народов есть немало случаев, когда не только имена нарицательные, но и числительные начали обозначать названия определенных родов или ро-

Аймак

Чандыр

довых союзов. Таковы кырк и юз, о которых мы уже говорили, минг (по тюркски тысяча), хазара (по монгольски тысяча), уч-уруг (три рода) и т. п. Такое же собственное значение получило и слово аймак для части бывших кочевников, вероятно пришедших в Каршинский оазис из Афганистана.

Баташи, повидимому, считает себя частью этого племени. Как участники в церемонии возведения бухарских ханов на престол, баташи пользовались, повидимому, известным почетом среди других племен. Возможно, что они были представителями местных туркмен, так как род баташ встречается у аму-дарьинских туркмен эрсаринцев, в отделе кара-бекауль, а Аймак по туркменской легенде был одним из тринадцати внуков их легендарного героя—Огуз-хана, от которого, якобы, произошли все основные туркменские племена. Возможно, поэтому, что полукочевые аймаки, которые постоянно упоминаются в описаниях афганского Туркестана,—на самом деле туркмены.

3. *Конаклы*—3.335 человек зарегистрированы на левом берегу Аму-дарьи, в Старо-чарджуйском районе, возле Старого Чарджуя и Ходжа-кала.

Соответствующее название встречается только у туркмен-гокланов, в отделе мукры, сроднившимся с эрсаринцами, среди которых он живет в долине Аму-дарьи.

Возможно, что они дали название кенту Кабаклы, расположенному ниже по Аму-дарье на бывш. Хорезмской границе. Этот кент заселен узбеками неизвестного племени, так как сведения о них взяты из налоговых списков, где, конечно, не отмечалось племенное название.

4. *Баят* (баяут)—1.310 узбеков, живущих в Каракульском оазисе—1.080 и в Бухарском—230. Баят, по Аристову, был родом канглов; встречается не только у узбеков и туркмен, но и у азербейджанцев.

Подавляющее большинство представителей племени баят, зарегистрированных в 24-м году, причисляло себя, однако, не к узбекам, а к туркменам. Всего туркмен-баят оказалось 10.460. Из них 6.855 живет в долине Аму-дарьи (район Старо-Чарджуйский и Дейнауский), а остальные в Бухарском оазисе.

5. *Уа*—1.030 узбеков живет в Кара-кульском оазисе. Небольшая группа туркмен-уа (170 человек) регистри-

рована на левом берегу Аму в Дейнауском районе, на арыке Берзент. По туркменским легендам Уа (так же, как Аймак, был одним из тринадцати внуков Огуз-хана).

6. *Тюлчи*—655 человек в районе Старого Чарджуя. Частица туркменского племени эрсари. По генеалогической таблице*) являются отделом колена кара-бекауль у аму-дарьинских эрсаринцев.

7. *Джунаит*—510 человек в Бухарском оазисе на Вабкент-дарье. У туркмен-иомудов—род отдела урускучи (урускутчи) колена байрам-чали. В большом количестве живут в северо-западной степной части Хорезма.

8. *Карауль*—355 человек в Кара-кульском оазисе. У туркмен-эрсаринцев—отдел колена кара-бекауль.

9. *Амир-али*—325 человек в Кара-кульском оазисе. Это либо частица небольшого туркменского племени им-рели (по записи Галкина, приведенной у Аристова—*амр-или*), либо иомудекий род мир-али отдела урускутчи, колена байрам-чали, т. е. того же происхождения, что и джунаит.

10. *Саят*—300 узбеков; из них 95 в верховьях Кашка дарьи и 205 в Кара-кульском оазисе. У туркмен-салоров—один из отделов колена кичи-ага. Туркмены саят отмечены в количестве 150 в Бухарском оазисе на арыке Хайрабад.

Группы невыясненного происхождения.

Уймаут—3.105 человек. Небольшая группа узбеков, называвших себя этим племенем, проживает в Шахриязьбском оазисе (75 душ), а все остальные, в числе 3.030—на склонах и в предгорьях Самаркандских гор. Возможно, что они родственны кара-калпакам, среди которых встречается одноименный род; но других оснований утверждать такое родство у нас не имеется.

Кесамир—4.315 человек—впервые зарегистрированы в 1924 г. Живут в Восточной Бухаре, в Кулябской долине. Возможно, что это не самостоятельное племя, а отдел какого-нибудь крупного племени, живущего по соседству с ним (катаган, карлук, найман).

Указания на племя кесамир имеются и в военных материалах 24 года. Возможно, что оно только недавно

*) См. Г. Карпов „Племенной и родовой состав туркмен“. Полторацк 1925 г.

переселилось из Афганистана, почему о нем и не было раньше сведений в этнографической и военно-статистической литературе.

Карнабы—1.375 человек. Живут в Кермининском оазисе по арыку Нарпай (705 человек) и в селении Карнап, расположенном к югу от оазиса, в кочевом казакском районе. От этого селения и произошло, по всей вероятности, название группы. Впервые зарегистрированы в 1924 году.

Карахон—825 чел.—в Бухарском оазисе на арыках Вабкент-дарья, Султан-рабат и Шофрикент. Зарегистрированы были в Катта-курганском уезде в 1888 г. в количестве 670 человек в районе селения Митан.

Мир—560 чел., в том числе 470 в Бухарском оазисе по Вабкент-дарье, а остальные 90 в Кара-кульском оазисе. Возможно, что это не племенное имя: так называлось прежде одно из бухарских сословий.

Омада—570 чел.—в Восточной Бухаре по Каратаг-дарье в районе Регара.

Слово омада значит пришелец (сравнить уймаут—чужеродец).

Бадай—335 чел.—в Бухарском оазисе по Вабкент-дарье.

Ромети—215 чел.—в Восточной Бухаре в районе Каратага (сравнить название кента Рометан в Бухарском оазисе).

Чимбай—175 чел. в кенте Макрид (Шахрисябский оазис).

Одноименные названия населенных пунктов встречаются в разных местах Туркестана, у узбеков и каракалпаков.

Кара-хаваль—125 чел. и *Куляз*—125 чел.; обе группы зарегистрированы в горном районе Якабагского тумана, в кенте Буз-арык.

Мовар—55 чел. в Бухарском оазисе по Вабкент-дарье. Зарегистрированы во время переписи 1920 года в Янги-казак-арыкской волости Самаркандского уезда, в количестве 10 человек.

Заключение

Из подробного перечня узбекских племен и их подразделений, данного в таблице 7-й, видно, что узбекская народность сложилась

из следующих элементов (считая только группы численностью не менее 1 тысячи человек):¹⁾

1. Из племен монгольского происхождения: айны, барлас, буркут, джалаир, *дурмен*, *калмак*, *кунград*, *мангыт*, могол, чагатай.

2. Из тюркских племен или поколений: айранчи, алчин, *ачамайлы*²⁾, багрин, *вастамгалы*³⁾, казаяклы, карабак, карапчи, каратча, *карлук*, *катаган*, кенджигалы, *кипчак*, кыргыз, *кырк*, *марка*, меркит, минг, *оваклы*⁴⁾, ойтамгалы, *сарай*, семиз, *тама*, тарахлы, тас, тогуз, *туркман*, *туртаулы* или тартулы, *тюрк*, *юз*.

3. Из тюркских или монгольских племен, точное происхождение которых неизвестно: калытатай, *каучин*, *кенегез*, *ктай*, *кутчи*, маджар, *месит*, митап, муса-базари, *найман*, чапак, *цют*, *ябу*.

4. Из вероятных потомков древних хорезмийцев: кият (кят) и *ургенджи*.

5. Из племен смешанного происхождения: бадраклы, дават, *исан-ходжа*, курдак, локай, шокей, об'единившихся вместе с указанным выше племенем туртаулы в локайский союз.

6. Из племен невыясненного происхождения: *хардуры* и *хидыр-али*.

7. Из вероятных потомков арабов: сеид и *ходжа*.

8. Из туркменских племен или их частей, ассимилировавшихся с узбеками: аймак, баят, копаклы, уа, чандыр.

9. Из ассимилировавшихся с узбеками цыган: люли.

В прилагаемой ниже сводной таблице мы даем попытку классификации узбекских племен. В этой таблице к «основным» отнесены наиболее многочисленные племена, вошедшие в состав узбекской народности в Бухаре и Самаркандской области, т. е. в тех районах Узбекистана, где численность важнейших племен определена хотя бы приблизительно.

Из мелких подразделений «основных» племен указаны только такие, в которых насчитывается не менее 1 тысячи человек.

¹⁾ Курсивом отмечены наиболее многочисленные группы, составляющие не менее 1% узбекского населения Бухары. Процент этот, разумеется, подсчитывается к числу показаний.

²⁾ Ачамайлы-кирей.

³⁾ Увак-кирей

⁴⁾ Абак-кирей

Сводка цифровых данных об узбекских племенах и союзах на территории Бухары.
Табл. 8.

Племена	Численность	Племена	Численность
I. Основные племена монгольского происхождения	116215	<i>Локай</i>	25400
Мангыт	99285	В т. ч. исан-ходжа	6725
Дурмен	12380	„ туртаулы	5065
Джалаир	4550	„ бадраклы	4310
		„ курдак	3575
		„ шокей	2975
		„ дават	1775
II. Основные племена вероятного тюркского происхождения	147275	<i>Тюрк</i>	21920
Сарай	39940	В т. ч. балос (барлос)	8720
В т. ч. карабак	1000	„ муса-базари	4750
Катаган	27240	„ кашьтатай	1605
В т. ч. джакантаган	1250	<i>Кырк-юз</i>	20170
тае	1200	Юз	15915
Найман	17120	В т. ч. марка	6345
В т. ч. айранчи	1500	„ карапчи	2715
семиз	2025	Кырк	4555
Туркман	15310	В т. ч. каратча	3440
В т. ч. ойтамгалы	2430		
Кипчак	14420	IV. Вероятные потомки древних хорезмийцев	28015
Ктай	11575	Ургенджи	26715
Карлук	9410	Кият	1300
Кыргыз	5600		
Багвин	3920	V. Вероятные потомки джагатаидских монголов	34695
Минг	1520	Калмак	8705
Митан	1220	Каучин	7430
		Кутчи	6110
III. Союзы тюрко-монгольских племен.	215505	Чагатай	5810
<i>Кунград</i>	85760	Буркут	3530
В т. ч. вахтамгалы, каза-	15065	Могол	2565
яклы и ачамайлы	5180	Чиразы	400
„ кенджигалы	4060	Джата	145
„ тартулы	1890		
„ ашны	1540	VI. Остатки древних тюркских и монгольских племен	7815
„ коштамгалы	1540	Меркит	2780
<i>Кенгез</i>	35040	Алчин	2525
В т. ч. оваклы	8700	Маджар	1420
„ чуют	6115	Уйгур	765
„ ачамайлы	5610	Татар	165
„ тарахлы	2825	Канглы	160
<i>Уч-уруг</i>	26915		
В т. ч. месит	4585		
„ ябу	3895		
„ тама	1185		

М. Мухомбетов
В. Мухомбетов
С. Мухомбетов

Продолжение табл. 8.

Племена	Численность	Племена	Численность
VII. Вероятные потомки арабов	14345	IX. Прочие	18890
Ходжа	19485	Хидыр-эли	9565
В т. ч. ходжа-ишан	1100	Хардуры	8410
Сенд	3105	Меришкар	690
Шейх	755	Алот	225
VIII. Туркменские племена и роды	15575	X. Цыгане.	1420
Чандыр	3915	Люли	1420
Аймак	3625		
В т. ч. баташ-аймак	170	XI. Группы не выясненного происхождения.	8725
Коваклы	3335		
Балт	1460	XII. Неизвестные.	16929¹⁾
Уа (уалы)	1030		
Тюячи	655	Всего	77776
Джунаит	510		
Карауль	420		
Амир-али	325		
Саят	300		

6. Таджики.

Историческая справка.

Происхождению и истории таджикского народа посвящена, между прочим, статья академика В. Бартольда, помещенная в сборнике «Таджикистан», о котором мы уже упоминали²⁾. Содержание ее вкратце сводится к следующему.

На протяжении более 1500 лет, с VI века до Р. Х. в пределах современного юго-восточного Туркестана упоминается культурный народ иранского происхождения — *согдийцы*. Область согдийцев вошла в состав империи Александра и потом греко-бактрийского государства. Она подвергалась много раз нашествиям кочевых народов, по крайней мере с II века до Р. Х.; поэтому там не было благоприятной почвы для создания самостоятельного иранского государства. Зато согдийцы, повидимому, оказали значительное влияние на развитие культуры в восточной части Туркестана. Это культурное влияние распростра-

¹⁾ Из этого числа 69.080 — городские жители.

²⁾ „Таджики“, Исторический очерк В. В. Бартольда; стр. 93-111.

нилось и далее, почти до Великого океана при содействии торговцев-согдийцев.

Согдийская торговля достигла высшего расцвета в VII веке нашей эры. Подчиняясь то турецким ханам, то китайским императорам, согдийцы вели караванную торговлю на территории, находившейся под властью тех и других, и основывали торговые колонии в отдаленных странах, далеко за пределами нынешнего Туркестана.

Постепенно смешиваясь с турками*) и подпадая под их влияние, согдийцы уже в XI веке почти утратили свой язык. Ныне он сохранился только у небольшой группы жителей верховьев Зеравшана—*линобцев*.

Нашествие арабов в VII—VIII веках по Р. Х. не только изменило этнографический состав иранского населения юго-восточной части Туркестана, но и создало для него новый термин—«*таджик*». Так называли турки сначала арабов, а затем вообще всех мусульман, среди которых численно преобладали персы. Когда же турки завоевали мусульманские области и ближе ознакомились с арабами и персами, они стали называть таджиками только персов.

Когда в конце X века Туркестаном окончательно завладели турецкие племена, местные иранцы сами стали называть себя таджиками. Однако, персидский язык оставался и при турецких властителях литературным и государственным языком и употреблялся в торговых сношениях, так как именно иранцы были носителями культуры, промышленниками и торговцами.

Независимыми от турок, в том числе и узбеков долгое время оставались только высокогорные районы Восточной Бухары—Каратегин и Дарваз. Узбеки появились там, повидимому, только в начале XVII века, и власть их была непрочна.

По мере перехода узбеков к оседлости таджики и их язык все более оттеснялись к горам. Однако, городское население продолжало говорить по таджикски, а в Бухаре этот язык оставался государственным даже после свержения эмира, до национального размежевания 1924 г.

*) В. Бартольд предпочитает употреблять слова „турки“ и „турецкий“ вместо слов „тюрки“ и „тюркский“, считая последние искусственное придуманными учеными. Однако сохранившиеся до настоящего времени некоторые племенные группы у ферганских и бухарских киргиз и узбеков обыкновенно называют себя именно „тюрк“, хотя в некоторых местах говорят также и „турк“ (турк-боллос).

Таджики-чагатай

В обширной литературе, посвященной таджикам, обыкновенно очень много говорится об отуреченных таджиках, и почти ничего—о тюркских или монгольских элементах, поглощенных таджикской народностью. Между тем уже в самых ранних военно-статистических описаниях центральной и восточной Бухары встречались указания на *«таджиков-чагатай»*, населявших сотни селений по Ширабад и Байсун-дарье, Сурхану, Кафирнигану и Кызыл-су.

Во время Всероссийской переписи населения 1920 г. на северных склонах Нур-атинских гор (в западной части Джизакского уезда Самаркандской области) было зарегистрировано около 4 тысяч лиц, принадлежавших к племенам *багрин*, *джалаир*, *митан* и *найман* и все-таки называвших себя таджиками и говоривших на таджикском языке.

Во время обследования 1924 г. таджики-чагатай были зарегистрированы почти во всех культурных районах центральной Бухары, при чем их общая численность достигла 63.535 человек.

По отдельным районам они распределялись следующим образом:

Верховья Кашка-дарьи	6.125
Шахризабский оазис	250
Каршинский оазис	7.280
Восточные предгорья Кугитангских гор.	2.755
Бассейн Байсун-дарьи	4.000
Бассейн Ширабад-дарьи (кроме низовьев)	3.720
Верховья Сурхана	9.490
Долина Каратаг-дарьи	3.025
Долина среднего течения Сурхана	3.420
Верховья и долина Дюшамбе-дарьи	2.070
Правый берег Кафирнигана	8.805
Низовья Кафирнигана	2.735
Долина Кызыл-су	9.270

Следовательно, таджики-чагатай живут в непосредственном соседстве или вперемежку с узбекскими племенами центральной Бухары. Восточная граница их территории совпадает с границей расселения узбекского народа; западной и юго-западной границей является Уртачуль. Вероятно, они встречаются в значительном коли-

честве и на левом, афганском берегу Пянджа, в западной части Афганского Бадахшана и восточной части Катагана, так как национальный состав населения северо-восточного Афганистана, повидимому, тот же, что и юго-восточной Бухары.

Но если это предположение и не подтвердится, то все-таки общая численность потомков только одного из племен, входивших в состав «безродного и жалкого монгульского народа» Мухамед-Хайдера выразится в Туркестане, Бухаре и Индии солидной цифрой, приблизительно около ста тысяч человек.

Кроме чагатайцев в 24 году в различных местностях западной и восточной Бухары было отмечено около 20 тысяч человек, говорящих по таджикски и присоединяющих к названию своей национальности—«таджик»—еще и название узбекских племен (тюркского или монгольского происхождения).

Мелкие тюрко-монгольские группы, ассимилировавшиеся с таджиками

Сведения о тюрко-монгольских племенных и родовых названиях, зарегистрированных в 1924 году среди бухарских таджиков.

Табл. 9.

Племена или роды	Название кента	Географический район	Численность
Алот	Бешкент	Каршинский оазис	295
Аймак	Казби Камаши	Низовья Кашка-дарья	880
		Т о ж е	6400
		<i>Итого</i>	<i>7280</i>
Балгалы	Каратаг	Долина Каратаг-дарья	115
Балос	Джауз	Верховья Кашка-дарья	1940
Карапчи	Зандони Рометан	Бухарский оазис, ар. Вабкент-дарья	500
		Т о ж е	40
		<i>Итого</i>	<i>540</i>
Карахон	Зандони	Бухарский оазис, ар. Вабкент-дарья	230
Кирит	„	Т о ж е	185
Кунград	Фазли Шофрикент	Каршинский оазис	755
		Бухарский оазис, ар. Шофрикент	1355
		Т о ж е ар. Султан-рабат	600
		<i>Итого</i>	<i>2710</i>

Продолжение табл. 9.

Племена или роды	Название кента	Географический район	Числен- ность
Мангыт	Богоудин Зандони Шофрикент	Бухарский оазис, ар. Шахруд	440
		Т о ж е ар. Вабкент-дарья	530
		Т о ж е ар. Султан-рабат	450
		<i>Итого</i>	<i>1420</i>
Мир	Зандони	Бухарский оазис, ар. Вабкент-дарья	680
Муса-базари	Кара-таг	Долина Каратаг-дарьи	140
Тарахлы	Джауз Буз-арык Самок	Верховья Кашка-дарьи	430
		Верховья Якабаг-дарьи	40
		Т о ж е	235
		<i>Итого</i>	<i>705</i>
Тартулы	Бальджуан Дербент	Долина Кызыл-су	100
		Верховья Ширабад-дарьи	1540
		<i>Итого</i>	<i>1640</i>
Ургендаи	Рометан	Бухарский оазис, ар. Вабкент-дарья	275
Юз-дурмен	Зандони	Вабкент-дарья	395
Всего (без племени чагатай) . .			18550

Ходна

Наконец, на западе в Бухарском оазисе и на востоке—среди локайцев зарегистрировано всего 20.925 таджиков-ходжей.

В восточной Бухаре они живут только в двух районах: долина р. Ховалинг—2.885 и Явонская долина (верхняя ее часть)—1.505.

В Бухарском оазисе 16.535 таджиков-ходжей расселились на следующих арыках:

Або-муслим	8.190	Мазаранган	820
Вабкент-дарья	4.245	Шахруд	795
Пирмаст	1.720	Хархон-рут	765.

Таким образом, около 23% сельского таджикского населения причисляло себя к тем или иным племенам отнюдь не иранского происхождения.

Следует при этом отметить, что число таджиков, твердо помнящих свое не-таджикское происхождение, несомненно, гораздо больше: так как сотрудники экспедиции получили от руководителей предварительные указания, что таджики не делятся на племена и роды, то ре-

гистрация племенных названий носила случайный характер, производилась весьма небрежно и только в том случае, если представители населения сами заявляли об этом.

Ягнобцы Исключение было сделано только для *ягнобцев*—остатков древнего согдийского населения страны.

Сотрудники экспедиции были предупреждены, что ягнобцы могут встретиться в горных районах северной Бухары.

Действительно, «ягноби» были зарегистрированы в количестве 215 человек в трех селениях кента Варзоб Гиссарского тумана, Дюшамбинского вилайета (кишлаки: Гароб—30 чел., Зуманд—115 чел. и Куль-тепа—70 чел.).

Они оказались переселенцами с верховьев Зеравшана (долины Ягноб-дарьи), где до настоящего времени сохранилась небольшая группа ягнобцев, численностью в 2.240 человек (по переписи 1917 г.). Живут они там в 23 селениях, составляющих Ягнобское сельское общество Искандерской волости, Самаркандского уезда.

Язгулемцы Кроме того, в материалах военного ведомства 1924 г. встречается указание на особую национальную группу, населяющую кишлак Матраву (верхний) в долине реки Язгулем на границе Памира (кент Ванч, Дарвазского тумана). Численность ее определяется, приблизительно, в 1000 человек. Военный представитель, побывавший, вероятно, раньше на Кавказе, называет их *лезгинами*. Он указывает на презрительное отношение к ним со стороны таджиков «на почве неодинаковости языка и крайней бедности». Повидимому, это не лезгины, а *язгулемцы*, одно из мелких разветвлений таджикского народа, действительно, говорящие на особом местном наречии, непонятном для остальных таджиков.

Специальная этнографическая экспедиция или сплошная перепись после урока 24 года, возможно, даст иные, гораздо большие цифры для различных ветвей таджикского народа, цифры, которые представят совершенно в новом свете происхождение нынешних таджиков. Таким же путем следовало бы проверить и сообщение о «лезгинах», очень интересное, если оно подтвердится, для этнографов и историков кавказских народностей.

7. Туркмены.

Происхождение. Относительно происхождения туркменского народа до сих пор нет удовлетворительной гипотезы, которая могла бы выдержать серьезную научную критику. Исторические сведения о туркменах чрезвычайно скудны, их легенды противоречивы, племенные и родовые названия очень мало говорят об их происхождении.

Специальная глава в капитальной работе Аристов, посвященная туркменам, производит впечатление полной беспомощности автора разобраться в их сложном племени и родовом делении, а попытка связать их с некоторыми киргиз-казакскими племенами оказалась неудачной. Наличие среди отдельных туркменских племен нескольких родовых имен, встречающихся также у племени канглы — Большой орды и кипчаков — Средней орды, конечно, ровно ничего не доказывает, так как подавляющее большинство туркменских родов и почти все племена носят названия, совершенно отличные от киргиз-казакских.

Аристов справедливо указывает, что в именах нынешних главных туркменских племен нет указаний на их алтайское древнее происхождение, но делает слишком поспешный и необоснованный вывод, что это, «стало быть, имена родовых союзов, образовавшихся уже на Сыр-дарье или по переходе от нее на юг и запад».

По всей вероятности попытки произвести туркменский народ от одного основного тюркского племени (например, канглы) будут обречены на неудачу, так как туркменские племена слишком отличаются друг от друга по своему составу, преданиям и историческому пути.

Из анализа родовых названий, сохранившихся у туркмен, можно прийти только к одному убеждению, что среди тюрков Средней Азии они являются наиболее обособленной ветвью. В самом деле, почти все названия узбекских племен или их подразделений повторяются у казаков, киргиз и кара-калпаков; туркменские же названия нельзя встретить (за малыми исключениями) ни у одного из этих народов*). Антропологиче-

*) Речь идет, конечно, о коренных племенах, а не о таких случайных шпородных примесях, как, например, баят у узбеков.

ские измерения (правда, очень скудные) роста и головного указателя туркмен также доказывают, что они резко отличаются от остальных тюркских племен Средней Азии. Наконец (по лингвистической классификации В. Радлова), их диалект выделяется в особую южную группу, куда входят наречия кавказских и юго-западных тюрков, но не средне-азиатских.

Ничего почти не зная о происхождении всего туркменского народа, мы не знаем и об отдельных племенах, входящих в его состав, за исключением тех, которые самими туркменами считаются посторонней примесью (потомками арабов). Этот недостаток, может быть, пополнится в ближайшие годы, если организация Туркменской республики, первого в истории государства, основанного туркменами, даст толчок к изучению истории этого народа. В настоящее же время при характеристике этнического состава туркмен приходится, по необходимости, ограничиться только элементарными статистико-географическими данными: сведениями о географическом расселении отдельных племен, их родовом составе и численности различных ветвей каждого племени.

Такая работа и проделана нами для бухарских туркмен*), причем наиболее подробные материалы собраны, конечно, относительно самой многочисленной племенной группы—эрсаринцев, составляющих 57,5% всего туркменского населения Бухары (см. табл. 10).

При расселении туркменских племен в долине Амударьи наблюдается следующее явление: верхняя часть долины от Термеза до Бурдалыка включительно населена чистыми эрсаринцами—с небольшой посторонней примесью; в районе же Чарджуя и Фараба и ниже по течению преобладает пестрая смесь племен, вдобавок, значительно ассимилировавшихся с узбеками. Здесь представлены в небольшом количестве почти все основные туркменские племена, кроме текинцев. Некоторая

*) Относительно закаспийских туркмен существует несколько трудов, лучшим из которых является «Военно-статистический обзор Закаспийской области», составленный в 1896 г. Кляшко. О хорезмских туркменах будет сказано во второй части этого сборника.

Расселение туркменских племен на бухарской территории

Табл. 10.

Племена	Географические районы	Численность
Агар	Бухарский оазис, ар. Хайрабад	160
	Т о ж е ар. Вабкент-дарья	205
	<i>Итого . . .</i>	<i>365</i>
Али-ели	Бухарский оазис, ар. Вабкент-дарья	410
	Бев. берег Аму ниже Чарджуя, р-н. Дейнау	325
	<i>Итого . . .</i>	<i>735</i>
Арабачи	Лев. берег Аму ниже Чарджуя, р-н. Дейнау	2175
	Прав. берег Аму против Чарджуя, р-н. Фараб	650
	<i>Итого . . .</i>	<i>2825</i>
Ата	Лев. берег Аму ниже Чарджуя, р-н Дейнау	570
Баят	Бухарский оазис, ар. Вабкент-дарья	2510
	Т о ж е ар. Ширмаст	455
	Т о ж е ар. Султан-рабат	640
	Прав. берег Аму против Чарджуя, р-н Фараб	70
	Лев. берег Аму ниже Чарджуя, р-н Дейнау	2285
	Т о ж е р-н Чарджуя	4570
<i>Итого . . .</i>	<i>10530</i>	
Номуд	Бухарский оазис, ар. Хайрабад	45
	Т о ж е ар. Хархон-рут	130
	Лев. берег Аму, р-н. Чарджуя	6530
<i>Итого . . .</i>	<i>6705</i>	
Карашлы (кара дашлы)	Лев берег Аму ниже Чарджуя, р-н Дейнау	295
Курама	Лев. берег Аму выше Керки, р-н Кызыл-аяк	1050
	Т о ж е ниже Керки, р-н Халач	2915
	Прав. берег Аму выше Керки, р-н Таш-рабат	7595
	Т о ж е ниже Керки, р-н Ходжа-джамбаз	4950
	<i>Итого . . .</i>	<i>16510</i>
Салыр	Бухарский оазис, ар. Шахруд	550
	Т о ж е ар. Пайкент	310
	Т о ж е ар. Вабкент-дарья	725
	Каракульский оазис	95
	Прав. берег Аму против Чарджуя, р-н Фараб	2210
	Лев. берег Аму, р-н Чарджуя	2270
	Т о ж е ниже Чарджуя, р-н Фараб	8980
<i>Итого . . .</i>	<i>15140</i>	
Сарык	Низовья Кашка-дарья	250
	Лев. берег Аму ниже Чарджуя, р-н Дейнау	120
	Прав. берег Аму, р-н Термеза	1190
	<i>Итого . . .</i>	<i>1560</i>

Продолжение табл. 10.

Племена	Географические районы	Численность
Сеид	Лев. берег Аму, р-н Чарджуя	360
Уа	Лев. берег Аму ниже Чарджуя, р-н Дейнау	170
Хидыр-эли	Лев. берег Аму ниже Чарджуя, р-н Дейнау	415
	Т о ж е р-н Чарджуя	1865
	Прав. берег Аму против Чарджуя, р-н Фараб	2990
	Бухарский оазис, ар. Шахруд	350
	Т о ж е ар. Вабкент-дарья	85
	<i>Итого . . .</i>	<i>4805</i>
Чандыр	Бухарский оазис, ар. Хайрабад	365
	Т о ж е ар. Вабкент-дарья	600
	Каракульский оазис	250
	Прав. берег Аму против Чарджуя, р-н Фараб	30
	<i>Итого . . .</i>	<i>1245</i>
Чаудур	Бухарский оазис, ар. Пирмаст	55
	Т о ж е ар. Хайрабад	140
	Прав. берег Аму против Чарджуя, р-н Фараб	700
	<i>Итого . . .</i>	<i>895</i>
Эрсари	Бухарский оазис, ар. Найкент	145
	Низовья Кашка-дарья	2770
	Джилкикульское плато	3705
	Прав. берег Аму, р-н Термеза	1045
	Оба берега Аму, р-н Керки	6280
	Лев. берег Аму выше Керки, р-н Кызыл-аяк	2995
	Т о ж е ниже Керки, р-н Халач	29815
	Т о ж е выше Чарджуя, р-н Кураиш	7345
	Т о ж е р-н Саят	6095
	Т о ж е р-н Чарджуя	1310
	Т о ж е ниже Чарджуя, р-н Дейнау	5925
	Прав. берег Аму выше Керки, р-н Таш-рабат	3665
	Т о ж е ниже Керки, р-н Ходжа-джамбаз	12495
Т о ж е выше Фараба, р-н Бурдалык	10440	
Т о ж е против Чарджуя, р-н Фараб	950	
	<i>Итого . . .</i>	<i>94950</i>
Шейх (ших)	Бухарский оазис, ар. Шахруд	2530
	Прав. берег Аму, р-н Термеза	1620
	<i>Итого . . .</i>	<i>4150</i>
Неизвестные	Преимущественно в Бухарском оазисе	3185
	Всего туримен	164995

часть их считает себя эрсаринцами и присоединяет к своему собственному племенному имени еще название эрсари («эрсари-салыр», «эрсари-баят» и т. д.). Другие противопоставляют себя эрсаринцам. Но обе группы в значительной степени утратили свой родовой быт (быть может потому, что стали оседлыми земледельцами) и племенную обособленность.

Среди малочисленных племенных групп долины Аму-дарьи только для трех в материалах обследования 24 года приведены родовые названия. У *салыров* зарегистрированы группы: кичик-ага—1300 чел., ургенчи—225, катта-агасы—200 и акчик—600. У *сарыков* Термезского района: батыр—650 чел. и вашт—540 чел. У *чоудуров*: чапан-ата—475 и опять-таки ургенчи—225.

Эрсари. Туркмены—эрсаринцы почти на всей занимаемой ими территории сохранили сложное родовое деление.

Среди них зарегистрированы 4 поколения: улук-тепе, гуняш, кара и бекауль. Последние два объединяются как бы в союз, называющийся кара-бекауль. Поколения делятся на роды, роды на более мелкие разветвления и т. д. В результате получается запутанное генеалогическое дерево, в многочисленных ветвях которого (главных и побочных) с трудом мог бы разобраться даже придворный специалист по родословным королевских или княжеских домов. Тем не менее всякий взрослый эрсаринец (равно как и казак или киргиз) твердо знает свою родословную и с пренебрежением относится к «*журама*»—«сброду», затрудняющемуся назвать своих мифических или полумифических, близких и отдаленных родоначальников.

По материалам 24 года среди эрсаринцев зарегистрировано 50 родовых названий, не считая сомнительных, т.-е. не отмеченных в известных нам родословных. В таблице 11-ой дается их перечень с классификацией по генеалогической таблице, составленной Г. Карповым.

Перечень эрсарянских названий, зарегистрированных в Бухаре в 1924 г.

Табл. 11.

№№ по порядку	Зарегистрированные названия	К какому роду и поколению принадлежит	Численность
1	Аджи	Улук-тепе	2450
2	Ак-тере	Улук-тепе	4820
3	Арабачи	Особое племя	275
4	Ахмат-али	Кураши, Кара	255
5	Бай	Кара	550
6	Бакшлы	Бекауль	435
7	Баят	Особое племя	1610
8	Бекауль	—	55
9	Вакиль	Тогочи, Бекауль	140
10	Габурды	Улук-тепе	2490
11	Гунаш	—	1440
12	Данаджа	Улук-тепе	2950
13	Джунант	Помудский род	220
14	Ерли	Бекауль	2065
15	Ислам	Кара	2650
16	Итберды	Ислам, Кара	1010
17	Кара	—	2650
18	Кара-бакшлы	Кара	2350
19	Караджа	Улук-тепе	1910
20	Куль-арык	Ламма, Бекауль	130
21	Культак	Ушакон, Бекауль	1840
22	Кураши	Кара	1560
23	Куюджа	Кураши, Кара	180
24	Кызыл-аяк	Улук-тепе	185
25	Кызылджа	Гунаш	720
26	Ламма	Бекауль	6170
27	Мамаш	Кара	1380
28	Омар	Гунаш	1165
29	Пар	Чевич, Кара	90
30	Сарли	Бекауль	775
31	Саят	Салырский род	400
32	Судейман	Гунаш	1435
33	Сурхи	Улук-тепе	5875
34	Суюм-джаджи	Тогочи, Бекауль	400
35	Тогочи	Бекауль	260
36	Узбек-улям	Ерли, Бекауль	140
37	Улук-тепе	—	835
38	Усты	Сарыкский род	1215
39	Чапыр	Гунаш	2620
40	Чалыш	Кураши, Кара	970

Продолжение табл 11.

№№ по порядку	Зарегистрированные названия	К какому роду и поколению принадлежат	Численность
41	Чатрак	Улук-тепе	1300
42	Чекия	Кара	360
43	Чаршанги	Ламма, Бекауль	1220
44	Чоудур	Особое племя	1460
45	Ших	Кураини, Кара	895
46	Эли-если (или-есон)	Кураини, Кара	180
47	Эски	Особое племя	900
48	Эсен-менгли	Улук-тепе	3740
49	Этбаш	Улук-тепе	2020
50	Ябаци	Кара	2140
51	Эрсари	Неточно указавшие или не указавшие рода	22125
	В с е г о . . .		94.950

Как всегда бывает при опросе населения, некоторые аксакалы на вопрос относительно рода указывали имя одного из ближайших родоначальников. В таком случае классифицировать название очень затруднительно, так как для этого необходимо составлять чуть ли не в каждом ауле отдельную родословную, созывая стариков и сопоставляя их показания*). Большинство таких показаний осталось нерасшифрованными и отнесено нами к последней группе «прочих», как неточные указания рода.

Чаще всего, однако, сами опрошиваемые указывали основной род, название которого обыкновенно носил и «арык», где они поселились. Место такой родовой группы среди остальных эрсаринских родов нетрудно было установить позднее по генеалогической таблице.

Наконец, вследствие дефектов регистрации приблизительно у 10% эрсаринцев совершенно не были указаны родовые имена, несмотря на то, что они повсюду очень крепко держатся.

В приведенном перечне встречаются не эрсаринские названия: племена *арабачи*, *баят*, *чоудур*, *эски*, род *дэсу*.

*) Так поступали обыкновенно статистики Переселенческого Управления при обследованиях кочевых районов. См., например, родословную киргиз-казаков в «Материалах» по обследованию р. Чу и низовьев Таласа.

наит—помудского происхождения, *саят*—салырского и *усты*—сарыкского. Это—частицы других туркменских племен, повидимому, недавно поселившихся среди эрсаринцев. Сами они уже считают себя частью эрсаринского племени; но коренные эрсаринцы еще не признают их окончательно своими, и не отводят им места в своих родословных и легендах.

Пользуясь данной выше классификацией, мы можем определить численность четырех поколений и важнейших эрсаринских родов.

Табл. 12.

Численный состав важнейших эрсаринских родов.

Название основных эрсаринских родов	Численность	Название основных эрсаринских родов	Численность
<i>I. Улук-тепе</i>	28.575	<i>III. Бекауль</i>	13.630
в т. ч. сурхи	5.875	в т. ч. ламма	7.520
ак-тере	4.820	ерли	2.205
эссен-менгли	3.740	ушакон	1.840
данаджа	2.950	Р-К — тогочи	800
габурды	2.490	сарли	775
аджи	2.450	баинлы	435
этбаш	2.020	<i>IV. Гуляш</i>	7.320
караджа	1.910	в т. ч. чакыр	2.620
чатрак	1.300	сулейман	1.435
кызыл-аяк	185	омар	1.105
<i>II. Кара</i>	17.220	кызылджа	720
в т. ч. кураш	4.040	<i>Посторонние примеси</i>	6.080
ислам	3.660	<i>Невыясненные</i>	22.125
кара-бакшылы	2.350	В с е г о	94.950
ябаш	2.140		
мамаш	1.380		
бай	550		
чекич	450		

Следовательно, наиболее крупной группой среди бухарских эрсаринцев является союз двух поколений кара-бекауль—30.850 чел., а из отдельных поколений улук-тепе—28.575 чел.

Отдельные ветви эрсаринского племени, повидимому, мирно уживаются друг с другом. По крайней мере,

среди них нет такой острой вражды, которая делает совершенно невозможной совместную жизнь, например, для родственных помудских родов—джафарбай и ак-атабай. Тем не менее, не исключена возможность, что при организации районных волостей и в особенности сети аульных советов туркменское правительство вынуждено будет учитывать и родовое деление эрсаринцев.

8. Киргиз-казаки.

Казаки Кенимехского района.

Кызыл-кумские казаки кочуют в более возвышенных частях пустыни, где среди моря песков и солончаков островками разбросаны отдельные группы невысоких скалистых гор. Вода в виде родников или колодцев и скудная растительность встречаются лишь в ущельях, которые и дают приют кочевникам. Стада пасутся на травянистых степях, расположенных между горами, которые защищают их от сыпучих песков. Число казаков в этом районе определяется в 19065 человек.

Фактический центр этого района—не случайные пункты, вроде колодцев Тас-кудук или Байман-ташты, не полуразрушенный кишлак Кенимех, а урочище Тамды, находящееся к северу от узбекской границы, на территории Кара-калпакской области (Турткульский округ).

Национальное размежевание 1924 г. провело условную границу между двумя родственными группами кочевников, родственными в буквальном смысле слова; так как у них одни и те же родовые названия—преимущественно малоордынские—и общие ближайшие родоначальники. Одна группа осталась в пределах РСФСР, другая отошла к Узбекистану.

Обе группы казаков живут в одинаковых экономических условиях. У тех и других почти совершенно нет посевов*), нет усадебной территории в пользовании отдельных хозяйств, почти нет жилых помещений, очень мало хозяйственных построек для скота. Нет даже определенных мест для зимних и летних кочевков. Они

*) Из 2250 хозяйств, числящихся в двух волостях, кочующих на территории Кара-калпакской области, только у 57 (2,5%) имеются посевы и они засеяны только *тридцать девять десятых* из *девяти миллионов десятин* всей площади района.

кочуют круглый год, вечно передвигаясь с места на место, в зависимости от количества воды и урожая трав в отдельных урочищах. На территории Средней Азии такие первобытные номады встречаются кроме центральной части пустыни Кызыл-кум только в одном месте— на Памирах.

Не имея посевов, кочевники живут, главным образом, продуктами скотоводства и промыслами.

Скотом они, повидимому, обеспечены. Скотоводство в этих волостях носит явно промышленный характер. Мелкий убойный и молочный скот разводят не для использования его рабочей силы или потребления продуктов внутри хозяйства, а главным образом для приплода, который затем направляется на рынки. С другой стороны, и среднее количество голов взрослого рабочего скота (верблюды) слишком велико для нужд кочевого хозяйства. Избыток рабочего скота используется поэтому для *извоза*.

В связи с этим нигде в Средней Азии, кроме побережья Каспийского моря, не распространены так промыслы, как в этом районе—особенно караванный извоз и торговля (скотом и продуктами скотоводства).

При значительном развитии промыслов огромное значение имеет то обстоятельство, что большинство промышленников прямо или косвенно связано с торговыми городами, являющимися местами сбыта продуктов животноводства, с одной стороны, и центрами караванной торговли, с другой.

Таких городов, почти непосредственно прилегающих к Кызыл-кумской пустыне—пять: в южной части пустыни—Старая Бухара, Нур-ата и Турткуль (б. Петро-Александровск); в северной части—Казалинск и Кызыл-орда (б. Перовск). С этими городами связаны наиболее существенные интересы кызыл-кумских кочевников, но далеко не в равной степени.

Казалинск и Кызыл-орда, лежащие на Ташкентской ж. д., являются только северными конечными пунктами караванных путей Средней Азии, куда доставляются более дорогие и менее громоздкие товары для погрузки на железную дорогу. Кызыл-кумские кочевники не гонят туда скот для продажи (расстояние от колодца

Тамды до Казалинска—450 клм. по сыпучим пескам, до Кызыл-орда—505 клм.) и не везут оттуда хлеба.

Турткуль (350 клм. от Тамды)—захолустный городок с 3.000 жителей, расположенный в низовьях Амударьи на правом ее берегу, не может считаться значительным центром даже для прилегающих к нему оседлых узбекских волостей и является только транзитным пунктом по дороге в Хивинский оазис.

Непосредственную живую связь кызыл-кумские казаки поддерживают только с двумя бухарскими городами—Нур-ата и особенно Старой Бухарой.

Нур-ата (175 клм. от Тамды) является для них наиболее близким и доступным базаром, куда съезжаются также и самаркандские киргиз-казаки, покупающие там предметы домашнего обихода и хлеб и пригоняющие мелкий скот на продажу.

Старая Бухара регулирует всю жизнь кызыл-кумских кочевников. Несмотря на то, что она лежит от них дальше, чем Нур-ата (210 клм. от Тамды), казаки ездят туда очень охотно, так как она является огромным рынком сбыта, местом непосредственного потребления продуктов скотоводства и мощным распределителем товаров по всей Зеравшанской области. Кочевники гонят в Старую Бухару мелкий скот на убой, рабочий скот (верблюдов) на продажу, возят топливо (саксаул, деревянный уголь) и об'емистый фураж (верблюжью колючку). Некоторые казаки, так наз. караван-баши, занимаются поставкой верблюдов для вьючного транспорта. Другие уезжают в отхожий извоз на 2—3 месяца для перевозки хлопка от бухарских кишлаков до железнодорожных станций.

Значительные группы казаков на несколько месяцев уходят на заготовку саксаула, заходя далеко на юг вдоль Средне-азиатской ж. д., вглубь пустыни Кара-кум.

Неразрывная связь с Бухарой прочно укоренилась в представлении жителей центральной части Кызыл-кум. Они всегда были обособлены от оседлых жителей нынешней Кара-калпакской области, не платили налогов, и не признавали уездного и областного исполкомов. Тяготение их к Бухаре особенно резко проявилось в 1921-22 г. в инциденте с одним влиятельным казаком,

который при деятельной поддержке местного населения образовал в Кызыл-кумах бухарский киргиз-казацкий ревком и объявил о присоединении кочевой части б. Амударьинской области к Бухарской республике.

Почти все местные казаки принадлежат к Малой орде (или Меньшой, как ее теперь предпочитают называть казакские ученые).

Как известно, Малая орда делится на три группы или поколения: алимулы, байулы и джеты-ру (семь-родцы).

Подавляющее большинство кочевых казаков нынешнего Кенимехского района, причисляет себя к *алимулинкам*. Среди них встречаются четыре основных алимулинских рода (из шести), а именно: *кара-сакал* (240 человек), *кара-кесек* (180 человек), *кете* (245 человек), *чумэн*. Численно преобладает последний род (около 5 тысяч человек) с его разветвлениями — *аспан* и *бозгул*. Названий мелких родов мы не приводим.

Байулинцы — (род кызыл-курт), в количестве около 200 человек зарегистрированы только в одном старшинстве («ильбеги»), отдельно от прочих казаков.

Семиродцев — (род табын) и того меньше — около полусотни. Они приписаны к одному старшинству с частью алимулинских родов кете и чумэн.

Из казаков Средней орды в этом районе зарегистрирована только небольшая группа *кипчаков* в одном старшинстве с родом чумэн.

В Кенимехском кенте, непосредственно примыкающем к пустыне Кызыл-кум, зарегистрированы еще казаки рода *ак-мангыт*. Вероятно, правильнее их было бы отнести к кара-калпакам, так как среди последних название мангыт очень распространено.

Кермининские и каршинские казаки. Оседлые киргиз-казаки Кермининского оазиса принадлежат к Средней орде. Здесь встречается преимущественно группа *конгурат* (у узбеков кунград) — 1025 чел. в районе Тоткента и небольшие группы *найманов* (110 чел.) и *кипчаков* (120 чел.) в районе Мир-базара. Здесь же зарегистрирована малочисленная группа казаков Большой орды племени *канглы* (145 чел.). Малоордынцы представлены родом *джаппас* (поколение байулы) — 550 чел.

Родовой состав казаков, кочующих в районе селения Карнапа (зимовка Майда-ябу-сарай)—не выяснен.

В своем месте уже было указано, что казаки, кочующие в Урта-чуль, не были учтены. В пределах нынешнего Бек-будинского уезда в 1924 г. зарегистрированы были только оседлые казаки в Каршинском оазисе—в районе Файзабада (440 чел.) и Фазли (290 чел.). Они очень мало отличались наречием, внешним видом и образом жизни от тамошних узбеков. Первая группа причисляла себя к роду *куча-бахчи*, вторая—к *мангыт*. Место обеих групп в киргиз-казакских родословных таблицах нам неизвестно.

Курган-тюбинские казаки. По военным сведениям на Курган-тюбинской равнине в прежнее время кочевало около восьмисот кибиток казаков, т. е. свыше 4 тысяч человек. Их зимовки («кстау») расположены были на правом берегу Пянджа от Сарая почти до устья Кафирнигана и на левом берегу Вахша до Джиликуля. Весной они со своими стадами пересекали Курган-тюбинскую равнину с юга на север, останавливаясь на несколько недель в определенных урочищах (на весенних пастбищах или «коктеу»), а летом поднимались на летние пастбища («джайляу») в Бальджуанские горы. На берегу Пянджа оставались только небольшие группы рыбаков («балыкчи»).

По тем же сведениям все курган-тюбинские казаки принадлежали к Малой орде: среди них встречались байулинцы (*адаевцы*), *алимулинцы* (род не указан) и семиродцы (род *табын*).

В 24 году численность их не удалось установить. Учтены были, повидимому, только рыбаки и обедневшие оседлые казаки («джатаки»), всего в количестве 490 человек. Они причисляли себя к Малой орде, но к такому роду, который вообще не встречается среди казаков, а только среди узбеков и киргиз (кара-киргиз): роду *катаган*.

9. Арабы.

Бухарские арабы, как уже указывалось выше, состоят из трех групп: говорящие на своем собственном языке, по-таджикски и по-узбекски. Соответственно этому, они называют себя просто «араб», «араб-таджик» и «араб-узбек». Однако, сходство между тремя группами так велико, основной семитский тип так ярко выражен, различия (кроме языка) так несущественны, что все они, без всякого сомнения, должны быть причислены к одной этнической группе.

Основная масса арабов—около 29.000 чел.—расселилась в Бухарском оазисе, преимущественно на следующих арыках:

Вабкент-дарья	12.500	Хайрабад	1.950
Шахруд	5.000	Хархон-рут	1.900
Або-муслим	3.100	Султан-рават	1.250
Пирмаст	2.150	Мазаранган	800

Выше по течению Зеравшана, в Кермининском оазисе также зарегистрировано значительное количество арабов—6.325 чел. Живут они преимущественно в районе города Кермине на арыках Касоба (4.100 чел.) и Ханым (655 чел.). Недалеко от них, в районе Янги-кур-гана, тремя небольшими группами поселились 830 арабов и на арыке Кенимех—685.

В Кара-кульском оазисе они отмечены в нескольких местах—всего 2.600 чел.

Есть арабские «арыки» и в долине Аму-дарьи: среди узбеков в районе Старого Чарджуя—750 чел. и среди туркмен в районе Дейнау—500 чел.

В центральной Бухаре арабы встречаются в значительном количестве в Каршинском оазисе—около 2.000 ч., но не компактной массой, а рассеянные по нескольким кишлакам в различных кештах. Далее к западу их селения подходят к самой границе пустынной степи Уртачуль: здесь, в низовьях Кашка-дарьи на арыках Дженеу,

Камашы и Майманак живут 3.680 арабов, а на колодцах в самой степи около 1.500 (в районе Пуляты).

На Сурхан-дарье есть только одно арабское селение (150 жителей) в районе Денау.

Наконец, в восточной Бухаре есть четыре мелких арабских селения с числом жителей от 75 до 200: одно — в низовьях Кафирнигана и три — в Кулябской долине.

Встречаются арабы и за пределами Бухары во многих районах южного Туркестана от Каспийского моря до китайской границы. Но большие группы их зарегистрированы только в средней долине Зеравшана, недалеко от бухарской границы: свыше 12 тысяч человек (по материалам переписи 1920 г.).

Кроме религии, исторических памятников, легенд и многих слов, вошедших в языки местных народов, память о них сохранилась в названиях многих селений («Араб-хана», «Араб-кишлак» и т. д.), в именах некоторых мелких племен и родов у туркмен («арабачи», «махтум» и т. д.) и в привилегиях, которыми до последнего времени пользовались три племени арабского происхождения («потомки пророка и святых» — *ходжа*, *сеиды* и *шейхи*).

Современные бухарские арабы сохранили какое-то деление на колена, основы которого совершенно неисследованы.

Во время обследования зарегистрированы следующие названия колен.

В Бухарском оазисе: *биренды* (кент Рометан) — 1.305 чел.; *дхамалы* (кенты Хайрабад и Рометан) — 1.215 чел. и *шейбани* (те же кенты и Харгуш) — 2.475 чел. Кроме того, в кенте Ваганзи встречаются арабы *ходжа* — 120 чел.

В низовьях Кашка-дарьи и в Урта-чуть: *карабаир* — 2.310 чел., *мушкакы* — 1.080; *хаши* — 1.925; *ходжакы* — 1925 чел.

Названия эти, возможно, искажены регистраторами. Вообще говоря, регистрация арабских колен, о существовании которых знали очень немногие, в 24 году имела случайный характер.

Следовало бы, однако, обратить на нее больше внимания, так как подробный перечень названий арабских ко-

лен и их классификация могли бы многое раз'яснить относительно происхождения и взаимоотношений некоторых узбекских и, особенно, туркменских племен и родов.

На этом мы кончаем обзор населения Бухары. Подробные сведения о населении частей, отошедших к новым национальным республикам, даны в табличной форме в приложении.

И. Магидович.

Приложение

к главе V.

- Население узбекской Бухары *Табл. 1—10*
Население таджикской Бухары *Табл. 11—18*
Население туркменской Бухары *Табл. 19—25*
-

Пространство, численность и плотность городского и сельского населения
бухарских областей Узбекской ССР.

Табл. 1.

Уезды или районы	Площадь (кв. км.)	Население (дву ^х обоего пола)			% городского населения	На 1 кв. км. приходится жител ^{ей}	
		Город- ское	Сель- ское	Всего		Город- ских и сельск.	Только сельск.
Зеравшанская обл.	23921	59865	422892	482757	12.4	20.2	17.7
Бухарский	10069	46788	143610	190398	32.6	18.9	14.3
Гиждуванский	1926	5140	188315	193485	2.7	100.5	97.8
Кермининский	7168	3883	81672	85 55	4.5	11.9	11.4
Нур-атинский	4758	4054	9265	13319	30.4	2.8	1.9
Отдельн. Кенимехский р.	31256	—	25550	25550	—	0.8	0.8
Кашка-дарьинская обл.	26001	28801	190310	219111	13.6	8.5	7.3
Бек-будинский	13910	11979	71655	83634	14.3	6.0	5.2
Гуварский	4978	850	36555	37405	2.3	7.5	7.3
Шахризаябский	7113	15972	82100	98072	16.3	13.8	11.5
Сурхан-дарьинская обл.	20217	6689	127747	134436	5.0	6.6	6.3
Байсунский	4399	3598	23087	26685	13.5	6.1	5.2
Ширабадский	7024	2160	51230	53390	4.0	7.6	7.3
Юрчинский	8794	931	53430	54361	1.7	6.2	6.1
Всего по части Бухары, отошедшей в Узбекистану.	101395	95355	766499	861854	11.1	8.5	7.6

Плотность населения в местностях с подворно-хуторским способом расселения
и в кочевом районе.

Табл. 2.

Уезды и географические районы	Площадь (кв. влм.)	Городское и сельское население	Плотность населения
Зеравшанская обл.	23.921	482.757	20.2
	15.470		31.2
Бухарский и Гыздуванский уезды .	11.995	383.883	32.0
	3.544		108.3
Бухарский оазис	2.832	359.118	126.8
по арыку Хархон-рут	126	35.377	280.8
" " Мазаранган и Ширмаст .	114	21.985	192.9
" " Шюфрикент	106	18.936	178.6
" " Султан-рават	173	30.660	177.2
" " Вабкент-дарья	617	82.015	132.9
" " Або-муслим	258	34.167	132.4
" " Шахруд	1.150	116.685	101.5
" " Хайрабад	288	19.293	67.0
Кара-кульский оазис	712	24.765	34.8
Необитаемая часть	8.451	—	—
Кермининский уезд	7.168	85.555	11.9
Кермининский оазис			
по арыку Нарпай	653	37.210	57.0
" " Касоба и Ханым	723	25.470	35.2
" " Тос и Дам	451	7.878	17.5
" " Шах-абад	143	1.980	13.8
" " Калкан-ата и Чаули . .	673	6.632	9.9
Район Алтын-сая	610	3.820	6.3
Карнап-чуль	3.915	2.565	0.7
Нур-атинский район	4.758	13.319	2.8
Северные склоны Кара-тау	528	1.980	3.8
Нур-атинская долина	2.768	7.434	2.7
Южные склоны Нур-атинских гор.	1.462	3.905	2.7
Отд. Кенимехский район	31.256	25.550	0.8
Оседлая часть (по ар. Кенимех) . .	438	6.885	15.7
Кызыл-кумский кочевой район . .	30.818	18.665	0.6

Площадь, плотность и концентрация населения в местностях
с кочевым способом расселения.

Табл. 3.

Области, уезды и географические районы	Площадь (кв. кв.)	Городское и сельское насе- ление	Плотность насе- ления	Число населенных пунктов	На 1 насел. пункт. приходится жителей	Группировка населенных пунктов по числу жителей									
						До 25 душ									
						26—50	51—100	101—200	201—300	301—400	401—500	501—1000	Св. 1000		
Кашка-дарьинская обл.	26001*	219111	8.5	981	223	33	113	248	310	138	60	25	36	18	
	17156		12.8												
Бек-будинский уезд	13910*	83634	6.0	207	404	—	5	22	67	46	18	15	22	12	
	5065		15.5												
Каршинский оазис	1152	43359	37.6	94	461	—	2	11	31	22	9	7	8	4	
Низовья Кашка-дарья	2048	24730	12.1	53	467	—	1	6	9	11	6	5	9	6	
Холмистая степь, прилегаю- щая к Кашка-дарье	1865	15545	8.3	60	259	—	2	5	27	13	3	3	5	2	
Гузарский уезд	4978	37405	7.5	253	148	14	31	62	90	36	13	3	4	—	
Верховья Гузара	2731	11235	4.1	94	120	13	21	23	14	17	4	1	1	—	
Долина Гузара	672	18995	28.3	123	154	—	9	34	60	10	8	—	2	—	
Отроги Байсун-Ширабад- ских гор	1575	7175	4.6	36	199	1	1	5	16	9	1	2	1	—	
Шахризьбский уезд	7113	98072	13.8	521	188	19	77	164	154	56	29	7	10	6	
Верховья Кашка-дарья	1833	22300	12.2	115	194	5	18	24	33	14	12	2	5	2	
Бассейн Лянгар-дарья	401	3070	7.7	19	162	—	1	6	5	2	3	1	1	—	
Склоны и предгорья са- маркандских гор	2335	18420	7.9	86	214	1	7	31	25	12	8	2	—	—	
Шахризьбский оазис	1263	46722	37.0	245	191	9	42	91	67	23	4	2	3	4	
Верховья Якабаг-дарья	1281	7560	5.9	56	135	4	9	12	23	5	2	—	1	—	
Сурхан-дарьинская обл.	20217	134436	6.6	424	317	8	26	64	120	73	14	20	51	18	
Байсунский уезд	4399	26685	6.1	68	392	3	2	9	16	9	8	6	11	4	
Бассейн Байсун-дарья	1646	10190	6.2	29	351	2	2	3	5	5	5	3	2	2	
„ Гумитак и Айляггар	1448	6935	4.8	25	277	1	—	6	10	3	1	—	3	1	
Верховья Ширабад-дарья	1305	9560	7.3	14	683	—	—	—	1	1	2	3	6	1	
Ширабадский уезд	7024	53390	7.6	115	464	2	3	7	23	21	13	8	30	8	
Долина Аму-дарья	842	9686	11.5	14	692	—	—	1	2	—	1	3	4	3	
Восточн. предгорья Ку- гитанских гор	1381	9715	7.0	18	540	1	—	—	7	2	—	—	6	2	
Низовья Сурхана	1610	6670	4.1	16	417	—	1	1	—	6	3	—	5	—	
Ширабадская долина	2150	18034	8.4	46	392	—	—	3	9	13	8	4	7	2	
Среднее течение Шира- бад-дарья	1041	9285	8.9	21	442	1	2	2	5	—	1	1	8	1	
Юрчинский уезд	8794	54361	6.2	241	226	3	21	48	81	43	23	6	10	6	
Верховья Сурхана	3792	16067	4.2	77	209	1	3	23	25	11	9	2	2	1	
Среди. течение Сурхана	5002	38294	7.7	164	234	2	18	25	56	23	14	4	8	5	

*) С необитаемой частью.

Табл. 4. Национальный состав всего населения узбекской Бухары по областям

Области	Н а ц и о н а л ь н о с т и											В с е г о		
	Узбеки	Таджики	Туркмены	Кавказки	Кара-калпакки	Арабы	Афганцы	Цыры	Русские	Бурен	Армяне		Татары	Прочие
В абсолютных числах														
Зеравшанская	367685	42482	12773	3.853	625	37152	65	6353	5645	5002	315	348	459	482757
Отд. Кенимехский район	4330	—	—	1965	1470	685	—	—	—	1011	—	—	—	25550
Кашка-дарьинская	186159	20438	3152	730	—	7321	—	—	600	36	104	95	320	219111
Сурхан-дарьинская	83333	43221	4330	104	—	288	—	5	—	—	—	—	—	134486
Всего	643807	106141	20255	23752	2095	45446	65	6358	6215	6049	419	443	779	861854
В %														
в т. ч. городского	67915	11821	480	32	—	363	10	1584	5460	6049	419	443	779	95355
„ „ сельского	575892	94320	19775	23720	2095	45083	55	4774	785	—	—	—	—	766499
Зеравшанская	76.2	8.8	2.6	0.8	0.1	7.7	0.0	1.3	1.2	1.0	0.1	0.1	0.1	100.0
Отд. Кенимехский район	16.9	—	—	74.6	5.8	2.7	—	—	—	—	—	—	—	100.0
Кашка-дарьинская	85.1	9.3	1.4	0.3	—	3.4	—	—	—	0.5	—	—	—	100.0
Сурхан-дарьинская	63.5	32.1	3.2	0.1	—	0.2	—	0.0	0.5	0.0	0.1	0.1	0.2	100.0
Всего	74.8	12.3	2.3	2.8	0.2	5.3	0.0	0.7	0.7	0.7	0.0	0.1	0.1	100.0
в т. ч. городского	71.2	12.4	0.5	0.0	—	0.4	0.0	1.7	5.7	6.4	0.4	0.5	0.8	100.0
„ „ сельского	75.1	12.3	2.6	3.1	0.3	5.9	0.0	0.6	0.1	—	—	—	—	100.0

Продолж. табл. 6

б) Кашка-дарьинская область

Националь- ности	Узбеки	Таджики	Туркмены	Казаки	Арабы	Всего						
							Узбеки	Таджики	Туркмены	Казаки	Арабы	Всего
Уезды, волости, кенты	В абсолютных числах						В процентах					
Кашка-дарьинская область	159075	20360	3020	730	7185	190310	83.5	10.7	1.6	0.4	3.8	100
<i>Бек-будинский у.</i>	<i>51820</i>	<i>8900</i>	<i>3020</i>	—	<i>7185</i>	<i>71655</i>	—	—	—	—	—	—
Бек-буди	2815	—	—	—	300	3115	90.4	—	—	—	9.6	100
Бешкент	13050	510	—	—	895	14455	90.3	3.5	—	—	6.2	100
В т. ч. Бешкент	5550	295	—	—	455	6300	88.1	4.7	—	—	7.2	100
Патроп	1940	215	—	—	440	2595	74.8	8.3	—	—	16.9	100
Казби	6585	880	2285	—	1925	11675	56.4	7.5	19.6	—	16.5	100
В т. ч. Джепеу	420	—	200	—	1925	4545	9.2	—	48.4	—	42.4	100
Казби	6165	880	85	—	—	7130	86.5	12.3	1.2	—	—	100
Камати	7965	1110	45	290	1755	11165	71.3	9.8	0.4	2.6	15.9	100
В т. ч. Камати	4500	355	45	290	1755	6655	67.6	5.3	0.7	—	26.4	100
Фазли	3465	755	—	—	—	4510	76.8	16.7	—	—	6.5	100
Кассан	13240	6400	690	—	2310	22640	58.5	28.3	3.0	—	10.2	100
В т. ч. Кассан	1325	6400	—	—	—	7725	17.2	82.8	—	—	—	100
Майманак	5710	—	690	—	—	6400	89.2	—	10.8	—	—	100
Пуляты	6205	—	—	—	2310	8515	72.9	—	—	—	27.1	100
Чим	8165	—	—	440	—	8605	94.9	—	—	5.1	—	100
В т. ч. Файзабад	4250	—	—	440	—	4690	—	—	—	—	—	100
<i>Гузарский уезд</i>	<i>36555</i>	—	—	—	—	<i>36555</i>	<i>100.0</i>	—	—	—	—	100
<i>Шахриябский у.</i>	<i>70700</i>	<i>11400</i>	—	—	—	<i>82100</i>	—	—	—	—	—	100
Китаб	19745	4745	—	—	—	24490	80.6	19.4	—	—	—	100
В т. ч. Джауз	4430	3780	—	—	—	8210	54.0	46.0	—	—	—	100
Кайнар	2685	965	—	—	—	3650	73.6	26.4	—	—	—	100
Шахриябс	18790	6380	—	—	—	25170	74.7	25.3	—	—	—	100
В т. ч. Амагон	870	2285	—	—	—	3155	27.6	72.4	—	—	—	100
Гилян	425	3720	—	—	—	4145	10.3	89.7	—	—	—	100
Таш-купрук	3015	125	—	—	—	3140	96.0	4.0	—	—	—	100
Шаукенд	1230	45	—	—	—	1275	96.5	3.5	—	—	—	100
Янги-даян	2940	205	—	—	—	3145	93.5	6.5	—	—	—	100
Чиракчи	15445	—	—	—	—	15445	100.0	—	—	—	—	100
Якбаг	16720	275	—	—	—	16995	98.4	1.6	—	—	—	100
В т. ч. Буз-арык	2200	40	—	—	—	2240	98.2	1.8	—	—	—	100
Самок	1855	235	—	—	—	2090	88.8	11.2	—	—	—	100

Продолж. табл. 6.

в) Сурхан-дарьинская обл.

Националь-ности	Узбеки	Таджики	Казаки	Туркме-ны	Арабы	Всего	Узбеки	Таджики	Казаки	Туркме-ны	Арабы	Всего
	В абсолютных числах						В процентах					
Уезды, волости, кенты												
Сурхан-дарьинская область	84497	38870	89	4150	150	127747	66.2	30.4	0.1	3.2	0.1	100
Байсунский уезд	12957	10130	—	—	—	23087	—	—	—	—	—	—
Байсун	3955	4000	—	—	—	7955	49.7	50.3	—	—	—	100
Дербент	4582	3615	—	—	—	8197	60.4	39.6	—	—	—	100
Кум-курган	4420	2515	—	—	—	6935	63.7	36.3	—	—	—	100
В т.ч. Каттар	2990	2515	—	—	—	5505	54.3	45.7	—	—	—	100
Кум-курган	1430	—	—	—	—	1430	100.0	—	—	—	—	100
Ширабадский у.	37680	9565	—	3985	—	51230	—	—	—	—	—	—
Башхурд	10025	8975	—	—	—	19000	52.8	47.2	—	—	—	100
В т.ч. Башхурд	4040	5675	—	—	—	9715	41.6	58.4	—	—	—	100
Хатак	5985	3300	—	—	—	9285	64.5	35.5	—	—	—	100
Джар-курган	11425	—	—	55	—	11480	100.0	—	—	—	—	100
В т.ч. Джар-кург.	6615	—	—	55	—	6670	—	—	—	—	—	—
Термез	4375	—	—	3930	—	8305	52.7	—	—	47.3	—	100
В т.ч. Пагта-гиссар	4160	—	—	1780	—	5940	70.0	—	—	30.0	—	100
Хошман	215	—	—	2150	—	2365	9.1	—	—	90.9	—	100
Ширабад	11855	590	—	—	—	12445	95.3	4.7	—	—	—	100
В т.ч. Майда-дык	1910	590	—	—	—	2500	76.4	23.6	—	—	—	100
Юрчинский у.	3380	19175	80	765	150	53430	—	—	—	—	—	—
Моршеде	23580	6360	—	55	150	30145	78.2	21.1	—	0.2	0.5	100
В т.ч. Денау	11175	6360	—	55	150	17740	63.0	35.9	—	0.3	0.8	100
Сары-асия	5855	9395	80	110	—	15440	37.9	60.9	0.5	0.7	—	100
Юрчи	4425	3420	—	—	—	7845	56.4	43.6	—	—	—	100

Продолж. табл. 6.

г) Отд. Кенимехский район

Уезды, волости	Национальности				Всего
	Узбеки	Казаки	Кара-калпакки	Арабы	
В абсолютных числах					
Отд. Кенимехский район	4330	19065	1470	685	25550
Кочевые волости	—	—	—	—	—
Аютерень и Тас-кудук	—	9465	—	—	9465
Байман-тапты	—	9200	—	—	9200
Кенимех	4330	400	1470	685	6885
В процентах					
Отд. Кенимехский район	16.9	74.6	5.8	2.7	100.0
Кочевые волости:	—	—	—	—	—
Аютерень и Тас-кудук	—	100.0	—	—	100.0
Байман-тапты	—	100.0	—	—	100.0
Кенимех	62.9	5.8	21.4	9.9	100.0

Племенное деление узбеков сельского населения узбекской Бухары

Табл. 7.

а) Бухарский уезд

Племена	Волости							По уезду
	Алат	Богоулин	Бустон и Ваганзи	Кара-Куль	Сепдан	Хайрабад		
Алот	—	—	—	—	95	—	95	
Амир-али	325	—	—	—	—	—	325	
Багрин	225	—	—	—	—	—	225	
Баят	840	—	—	240	—	—	1.460	
Бургут	—	—	—	—	95	380	95	
Джалаир	—	—	—	155	—	—	155	
Дурман	—	—	—	665	—	2.115	2.780	
Кадмак	—	—	—	—	—	1.355	1.355	
Карауль	420	—	—	—	—	—	420	
Карлук	—	2.030	—	—	145	—	2.175	
Катаган	—	—	425	—	—	—	425	
Кипчак	—	600	—	—	—	—	600	
Кунград	1.220	215	—	1.515	4.370	140	5.110	
В т. ч. вахтамгалы	715	—	—	—	50	—	3.000	
Кыргыз	—	95	—	—	—	—	715	
Кырк-юз	—	—	—	—	—	1.375	1.470	
В т. ч. каратча	—	—	—	—	—	3.925	3.925	
Мангыт	3.030	5.453	2.020	4.945	3.815	5.215	3.440	
Мир	—	—	—	90	—	—	24.478	
Наймаан	—	460	690	—	—	—	90	
Сарай	—	1.959	444	—	1.285	176	1.326	
Саят	205	—	—	—	—	1.135	4.823	
Сеид	—	—	—	—	—	—	205	
Туркман	—	125	—	—	—	1.200	1.200	
Тюрк	—	390	—	—	227	—	125	
Уа	1.030	—	—	—	—	—	617	
Ургенджи	160	—	440	230	—	—	1.030	
Уч-уруг	—	—	11.290	—	2.619	1.517	2.347	
В т. ч. месит	—	—	2.615	—	—	—	13.909	
» » » ябу	—	—	—	—	—	—	2.615	
Хыдыр-эли	1.250	—	—	585	2.619	—	2.619	
Ходжа	195	—	—	280	—	—	1.835	
Чагатай	—	—	—	593	—	—	475	
Чандыр	890	—	—	—	—	—	593	
Шейх	550	—	—	—	—	190	1.080	
Итого	10.340	11.327	15.309	9.298	12.701	18.723	77.698	
Неизвестные	215	5.583	3.026	1.017	14.003	6.402	30.246	
Всего	10.555	16.910	18.335	10.315	26.704	25.125	107.944	

Продолж. табл. 7.

б) Гыждуванский уезд

Волости Племена	Вабысит	Гыждуван	Гишты	Зандони	Шофрикент	По уезду
	Алот	—	—	—	128	—
Алчин	—	1.775	—	—	—	1.775
Багрин	467	—	295	—	630	1.392
Бадай	335	—	—	—	—	335
Буркут	177	200	—	—	669	1.046
Джалаир	265	1.330	—	—	—	1.595
Джунаит	—	—	—	510	—	510
Дурман	55	—	—	—	—	55
Калмак	1.601	1.125	1.000	1.440	1.627	6.793
Карахан	—	—	—	120	707	827
Катаган	745	2.065	2.440	135	1.502	6.887
Кенегез	483	1.595	—	160	290	2.528
Керент	—	—	—	—	230	230
Кипчак	2.103	725	295	—	1.702	4.825
Кият	—	—	—	—	410	410
Ктай	587	170	—	150	—	907
Кунград	1.335	1.200	200	825	7.315	10.875
Кыргыз	455	145	—	—	—	600
Кырк-юз	2.205	1.665	—	320	1.007	5.197
Мангыт	2.468	6.480	1.675	1.495	15.601	27.719
Минг	1.093	—	—	—	320	1.413
Мир	472	—	—	—	—	472
Могол	—	—	—	—	45	45
Мовар	55	—	—	—	—	55
Наймап	1.095	1.910	420	—	270	3.695
Сарай	3.237	7.905	—	930	631	12.703
Сеид	980	125	—	—	145	1.250
Татар	—	—	—	120	—	120
Ургенджи	9.221	3.395	2.740	2.482	6.020	23.858
Уч-уруг	130	2.100	—	—	—	2.230
В т. ч. месит	—	265	—	—	—	265
„ „ „ тама	—	235	—	—	—	235
„ „ „ ябу	130	550	—	—	—	680
Ходжа	1.170	1.085	210	65	1.390	3.920
Чагатай	—	—	—	—	230	230
Чандыр	—	—	—	127	—	127
Шейх	—	—	—	—	85	85
<i>Итого</i>	<i>30 734</i>	<i>34.995</i>	<i>9.275</i>	<i>9.007</i>	<i>40.826</i>	<i>124.837</i>
Неизвестные	3.110	6.030	1.700	2.938	1.094	15.472
Всего	33.844	41.025	10.975	11.945	42.520	140.319

Продолж. табл. 7.

в) Кермининский уезд.

Волости Племена	Калкан-ага	Кермине	Мир-базар	Таш-кундук	Хатырчи	Ходжакул-ишан	Янги-курган	Кочевой район вне волости	По уезду
	Алчин	370	380	—	—	—	—	—	—
Багриш	125	—	—	—	—	—	—	—	2.210
Буркут	450	742	—	395	1.595	95	—	—	1.192
Джалаир	145	—	—	—	370	2.210	75	—	2.800
Дурман	—	1.320	245	—	—	—	—	—	1.565
Карнабы	—	—	—	705	—	—	—	—	1.375*)
Катаган	545	—	—	—	—	—	315	—	860
Кипчак	—	—	3.785	—	—	—	—	—	3.785
Кенегез	—	405	—	—	—	—	415	—	820
В т. ч. ачамайлы чуют	—	405	—	—	—	—	340	—	340
Кутай	—	—	10.200	—	—	—	—	—	480
Кунград	—	160	810	—	—	—	—	—	10.200
Кыргыз	290	2.235	—	—	—	—	400	—	1.370
Маджар	—	125	—	—	570	—	—	—	3.095
Мангыт	—	920	—	—	—	—	—	—	125
Минг	—	—	—	—	—	—	260	—	1.180
Митан	—	1.050	—	—	—	—	105	—	105
Найман	707	1.105	—	7.100	—	70	75	—	1.125
Сарай	185	1.055	—	—	—	—	665	—	8.982
Туркман	—	260	—	235	—	5.155	—	—	1.905
Ургенджи	—	—	95	—	—	—	—	—	5.650
Уч-уруг	1.545	1.680	—	5.040	1.095	—	150	—	245
В т. ч. месит	510	—	—	185	—	—	—	—	9.360
„ тама	—	—	—	800	—	—	—	—	695
„ ябу	370	—	—	120	30	—	—	—	800
Уйгур	—	765	—	—	—	—	—	—	520
Ходжа	—	125	—	—	—	—	—	—	765
Шейх	—	—	—	120	—	—	—	—	125
Итого	4.362	12.327	15.125	13.595	3.630	7.530	2.460	—	59.709*)
Неизвестные	1.845	2.063	—	100	—	—	6.755	670	11.433
Всего	6.207	14.390	15.135	13.695	3.630	7.530	9.215	670	71.142

*) В т. ч. 670 городских жителей Карнабы.

Продол. табл. 7.

а) Нур-атинский район.

Племена	Волости			
	Дзюш	Куп-ра-бат	Нур-ата	По району
Меришкар	160	—	240	400
Туркман	3.310	3.010	2.280	8.600
Ургенджи	265	—	—	265
<i>Итого</i>	<i>3.735</i>	<i>3.010</i>	<i>2.520</i>	<i>9.265</i>
Всего	3.735	3.010	2.520	9.265

Продол. табл. 7.

б) Бек-будинский уезд.

Племена	Волости						По уезду
	Бек-будин	Бешкент	Казби	Камаш	Кассан	Чим	
Баташ (аймак)	—	1.225	—	1.325	—	620	3.170
Кагаган	—	1.510	—	—	—	—	1.510
Каучин	—	215	435	2.360	—	805	3.815
Кипчак	—	345	—	355	—	—	700
Кгай	—	260	—	210	—	—	470
Кутчи	—	—	—	—	—	1.340	1.340
Кырк-юз	—	—	—	—	—	910	910
Мангыт	2.735	8.230	3.385	2.205	13.025	1.500	31.080
Меришкар	—	90	—	—	—	—	90
Сарай	80	880	550	660	—	2.990	5.160
Туркман	—	—	—	750	—	—	750
Ходжа	—	295	630	—	—	—	925
<i>Итого</i>	<i>2.815</i>	<i>13.050</i>	<i>5.000</i>	<i>7.865</i>	<i>13.025</i>	<i>8.165</i>	<i>49.920</i>
Неизвестные	—	—	1.585	100	215	—	1.900
Всего	2.815	13.050	6.585	7.965	13.240	8.165	51.820

Продол. табл. 7.

в) Гузарский уезд.

Племена	Волости			По уезду
	Гузар	Тейги-хара	Янги-кент	
Кунград	1.625	16.045	2.945	20.615
Мангыт	—	145	—	145
Хардуры	5.570	2.220	—	7.790
<i>Итого</i>	<i>7.195</i>	<i>18.410</i>	<i>2.945</i>	<i>28.550</i>
Неизвестные	—	—	8.005	8.005
Всего	7.195	18.410	10.950	36.555

Продолж. табл. 7.

из Шахризьбский уезд

Племена	Волости				
	Китаб	Шихри- зьебс	Чиракчи	Якабаг	По уезду
Аймак (баташ)	—	—	—	455	455
Калмак	65	—	—	—	65
Канглы	160	—	—	—	160
Кара-хаваль	—	—	—	125	125
Катаган	535	280	—	2030	2845
Каучин	—	—	—	825	825
Кенегез	8407	13380	1920	7750	31457
В т. ч. кайра-салды	—	220	—	—	220
оваклы	460	2345	—	3895	6700
ачамайлы	360	3280	—	1630	5270
тарахлы	1552	1275	—	—	2827
чуют	930	2735	1920	—	5635
Кият	790	—	—	100	890
Кулиз	—	—	—	125	125
Кунград	—	—	—	325	325
В т. ч. коштамгалы	—	—	—	50	50
кенджигалы	—	—	—	90	90
Кутчи	390	—	4132	250	4772
Кыргыз	160	40	232	—	432
Кырк-юз	—	715	—	—	715
Маджар	1020	275	—	—	1295
Мангыт	383	185	—	430	998
Митан	95	—	—	—	95
Могол	155	—	—	—	155
Найман	95	77	49	—	221
Сарай	3180	2238	5856	3075	14349
Саят	95	—	—	—	95
Татар	—	—	—	45	45
Туркман	95	—	—	90	185
Тюрк	2155	845	—	—	3000
В т. ч. балос	1135	190	—	—	1325
муса-базари	—	655	—	—	655
Уймаут	—	—	3105	—	3105
Хардуры	—	—	—	620	620
Ходжа	1715	355	151	475	2696
Чагатай	75	—	—	—	75
Черазы	—	400	—	—	400
Чимбай	175	—	—	—	175
Всего	19745	18790	15445	16720	70700

Продолж. табл. 7.

а) Байсунский уезд.

Племена	Волости	Байсун	Дербент	Кум-курган	По уезду
Катаган		—	665	1055	1720
Кунград		3955	2790	3145	9890
В т. ч. коштамгалы		—	425	—	425
тартулы		3740	—	—	3740
Ходжа		—	—	220	220
Чагатай		—	1127	—	1127
Всего		3955	4582	4420	12957

Продолж. табл. 7.

и) Ширабадский уезд.

Племена	Волости	Башхурд	Джар-курган	Термез	Ширабад	По уезду
Катаган		3885	—	—	—	3885
Кунград		3614	6308	3025	10217	23164
В т. ч. аинлы		—	—	—	1890	1890
вахтамгалы		390	1815	3025	8995	14225
кенджигалы		—	4440	—	650	5090
коштамгалы		710	—	—	—	710
тартулы		—	—	—	320	320
Сарай		1000	—	—	—	1000
Ходжа		1100	—	—	—	1100
Чагатай		—	1310	1350	—	2660
<i>Итого</i>		<i>9599</i>	<i>7618</i>	<i>4375</i>	<i>10217</i>	<i>31899</i>
Неизвестные		426	3807	—	1638	5871
Всего		10025	11425	4375	11855	37680

Продолж. табл. 7.

к) Юрчинский уезд.

Племена	Волости	Мершеде	Сарыася	Юрчи	По уезду
Каратаг-люди		—	289	1129	1418
Карлук		—	1132	—	1132
Кырк-юз		—	122	2593	2715
В т. ч. караичи		—	122	2593	2715
Могол		—	210	—	210
Тюрк		—	2509	703	3212
В т. ч. балос		—	1142	468	1609
кальтатай		—	1367	235	1602
<i>Итого</i>		<i>—</i>	<i>4262</i>	<i>4425</i>	<i>8687</i>
Неизвестные		23580	1593	—	25173
Всего		23580	5855	4425	33860

Племенное деление узбеков

Табл. 8

Уезды, области Племена	Бухарский	Гыждуван- ский	Керминп- ский	Нур-атинский	По Зеравшан- ской области	Бек будин- ский	Гузарский	Шахризаб- ский	По Кашка- дарьинской области
	В абсолютных								
<i>Основные племена монголь- ского происхождения . . .</i>	27413	29309	5545	—	62327	31080	145	998	32223
Мангыт	24478	27719	1180	—	53377	31080	145	998	32223
Дурман	2780	55	1565	—	4400	—	—	—	—
Джалаир	155	1595	2800	—	4550	—	—	—	—
<i>Основные племена тюрк- ского происхождения . . .</i>	15679	32422	37917	8600	94618	8590	—	18127	26717
Сарай	4823	12703	1905	—	19431	5160	—	14349	19509
Катаган	425	6887	860	—	8172	1510	—	2845	4355
Найман	1326	3695	8982	—	14003	—	—	221	221
Туркман	425	—	5650	8600	14375	750	—	185	935
Кипчак	5110	4825	3785	—	13720	700	—	—	700
Ктай	—	907	10200	—	11107	470	—	—	470
Карлук	2175	—	—	—	2175	—	—	—	—
Кыргызы	1470	600	3095	—	5165	—	—	432	432
Багрий	225	1392	2210	—	3827	—	—	—	—
Минг	—	1413	105	—	1518	—	—	—	—
Митай	—	—	1125	—	1125	—	—	95	95
<i>Союзы тюрко-монгольских племен</i>	21451	20830	11550	—	53831	910	20615	35497	57022
Кунград	3000	10875	1370	—	15245	—	20615	325	20940
Кенегаз	—	2528	820	—	3348	—	—	31457	31457
Уч-урут	13909	2230	9360	—	25499	—	—	—	—
Тюрк	617	—	—	—	617	—	—	3000	3000
Кырк-юз	3925	5197	—	—	9122	910	—	715	1625
<i>Вероятные потомки древних хорезмийцев</i>	2347	24268	245	265	27125	—	—	890	890
Ургенджи	2347	23858	245	265	26715	—	—	—	—
Кият	—	410	—	—	410	—	—	890	890
<i>Вероятные потомки джасаг- таидских монголов</i>	2043	8114	1192	—	11349	5155	—	6292	11447
Калмак	1355	6793	—	—	8148	—	—	65	65
Каучин	—	—	—	—	—	3815	—	825	4640
Кутчи	—	—	—	—	—	1340	—	4772	6112
Чагатай	593	230	—	—	823	—	—	75	75
Буркут	95	1046	1192	—	2333	—	—	—	—
Могол	—	45	—	—	45	—	—	155	155
Чирази	—	—	—	—	—	—	—	40	400

по узбекской Бухаре.

числах						В процентах				
Байунский	Ширабадский	Юрчинский	По Сурхандарьинской области	Отдельный Кенгемехский район	Итого по узбекской Бухаре	Зеравшанская	Кашкадарьинская	Сурхандарьинская	Отд. Кенгемехский район	Итого по узбекской Бухаре
—	—	—	—	1835	96385	23.0	21.60	—	42.4	20.20
—	—	—	—	1835	87435	19.7	21.60	—	42.4	18.30
—	—	—	—	—	4400	1.6	—	—	—	0.90
—	—	—	—	—	4550	1.7	—	—	—	1.00
1720	4885	1132	7737	270	129312	34.8	17.90	14.5	6.2	27.00
—	1000	—	1000	—	39940	7.2	13.10	1.9	—	8.30
1720	3885	—	5605	175	18307	3.0	2.90	10.5	4.0	3.80
—	—	—	—	—	14224	5.2	0.10	—	—	3.60
—	—	—	—	—	15310	5.3	0.60	—	—	3.20
—	—	—	—	—	14420	5.2	0.50	—	—	3.00
—	—	—	—	—	11577	4.2	0.30	—	—	2.40
—	—	1132	1132	—	3307	0.8	—	2.1	—	0.70
—	—	—	—	—	5597	1.9	0.30	—	—	1.20
—	—	—	—	95	3922	1.4	—	—	2.2	0.80
—	—	—	—	—	1518	0.6	—	—	—	0.30
—	—	—	—	—	1220	0.4	0.10	—	—	0.30
9890	23164	5927	38981	7030	150864	19.8	38.20	72.9	23.8	31.50
9890	23164	—	33054	—	69239	5.6	14.00	61.8	—	14.50
—	—	—	—	235	35040	1.2	21.10	—	5.4	7.30
—	—	—	—	795	26294	9.4	—	—	18.4	5.50
—	—	3212	3212	—	6829	0.2	2.00	6.0	—	1.40
—	—	2715	2715	—	13462	3.4	1.10	5.1	—	2.80
—	—	—	—	—	28015	10.0	0.60	—	—	5.90
—	—	—	—	—	26715	9.8	—	—	—	5.60
—	—	—	—	—	1300	0.2	0.60	—	—	0.30
1127	2660	270	3997	1195	27988	4.2	7.70	7.5	27.6	5.80
—	—	—	—	—	8213	3.0	0.05	—	—	1.70
—	—	—	—	—	4640	—	3.10	—	—	1.00
—	—	—	—	—	6112	—	4.10	—	—	1.20
1127	2660	—	3787	—	4685	0.3	0.05	7.1	—	1.00
—	—	—	—	1195	3528	0.9	—	—	27.6	0.70
—	—	210	210	—	410	0.0	0.10	0.4	—	0.10
—	—	—	—	—	400	—	0.30	—	—	0.10

Продолжение табл. 8.

Уезды, области. Племена.	Бухарский	Гыждуван- ский	Кермини- ский	Нур-атинский	По Зеравшан- ской области	Бек-будин- ский	Гузарский	Шахризоб- ский	По Кашка- дарьинской области
	В абсолютных								
<i>Остатки древних тюркских и монгольских племен</i>	—	1895	1640	—	3535	—	—	1500	1500
Алчин	—	1775	750	—	2525	—	—	—	—
Маджар	—	—	125	—	125	—	—	1295	1295
Уйгур	—	—	765	—	765	—	—	—	—
Татар	—	120	—	—	120	—	—	45	45
Канглы	—	—	—	—	—	—	—	160	160
<i>Вероятные потомки арабов</i>	2225	5255	245	—	7725	925	—	2696	3621
Ходжа	475	3920	125	—	4520	925	—	2696	3621
Сенд	1200	1250	—	—	2450	—	—	—	—
Шейх	550	85	120	—	755	—	—	—	—
<i>Туркменские племена и роды</i>	4520	637	—	—	5157	3170	—	550	3720
Чандыр	1080	127	—	—	1207	—	—	—	—
Аймак	—	—	—	—	—	—	—	455	3625
Баят	1460	—	—	—	1460	—	—	—	—
Уа	1030	—	—	—	1030	—	—	—	—
Дж-наит	—	510	—	—	510	—	—	—	—
Карауль	420	—	—	—	420	—	—	—	—
Амир-али	325	—	—	—	325	—	—	—	—
Саят	205	—	—	—	205	—	—	95	95
<i>Прочие</i>	1930	358	—	400	2688	90	7790	620	8500
Хыдыр-эли	1835	—	—	—	1835	—	—	—	—
Хардуры	—	—	—	—	—	—	7790	620	8410
Меришкар	—	—	—	400	400	90	—	—	90
Кереит	—	230	—	—	230	—	—	—	—
Алот	95	128	—	—	223	—	—	—	—
<i>Цыгане</i>	—	—	—	—	—	—	—	—	—
Люли	—	—	—	—	—	—	—	—	—
<i>Группы невыясненного про- исхождения</i>	90	1689	1375*	—	3154*	—	—	3530	3530
<i>Итого</i>	77698	124837	59709*	9265	271509	49920	28550	70700	149170
<i>Кроме того неизвестных</i>	30246	15472	11433	—	57151	1900	8005	—	9905
Всего	107944	140309	71142	9265	328660	51820	36555	79700	159075

Числах						В процентах				
Байсунский	Шарабадский	Юрчинский	По Сурхандарьинской области	Отдельный Кенимехский район	Итого по узбекской Бухаре	Зеравшанская	Кашка-дарьинская	Сурхандарьинская	Отд. Кенимехский район	Итого по узбекской Бухаре
—	—	—	—	—	5035	1.30	1.0	—	—	1.10
—	—	—	—	—	2525	0.90	—	—	—	0.50
—	—	—	—	—	1420	0.05	0.9	—	—	0.30
—	—	—	—	—	765	0.30	—	—	—	0.20
—	—	—	—	—	165	0.05	0.0	—	—	0.05
—	—	—	—	—	160	—	0.1	—	—	0.05
220	1100	—	1320	—	12666	2.80	2.4	2.5	—	2.60
220	1100	—	1320	—	9461	1.70	2.4	2.5	—	2.00
—	—	—	—	—	2450	0.90	—	—	—	0.50
—	—	—	—	—	755	0.20	—	—	—	0.10
—	—	—	—	—	8877	1.90	2.5	—	—	1.90
—	—	—	—	—	1207	0.40	—	—	—	0.30
—	—	—	—	—	3625	—	2.4	—	—	0.80
—	—	—	—	—	1460	0.50	—	—	—	0.30
—	—	—	—	—	1030	0.40	—	—	—	0.20
—	—	—	—	—	510	0.20	—	—	—	0.10
—	—	—	—	—	420	0.20	—	—	—	0.08
—	—	—	—	—	325	0.10	—	—	—	0.06
—	—	—	—	—	300	0.10	0.1	—	—	0.06
—	—	—	—	—	11188	1.00	5.7	—	—	2.30
—	—	—	—	—	1835	0.70	—	—	—	0.40
—	—	—	—	—	8410	—	5.6	—	—	1.70
—	—	—	—	—	490	0.10	0.1	—	—	0.10
—	—	—	—	—	230	0.10	—	—	—	0.05
—	—	—	—	—	223	0.10	—	—	—	0.05
—	—	1418	1418	—	1418	—	—	2.6	—	0.30
—	—	1418	1418	—	1418	—	—	2.6	—	0.30
—	—	—	—	—	6684*	1.20	2.4	—	—	1.40
12957	31809	8687	53453	4330	478462	100.00	100.0	100.0	100.0	100.00
—	5871	25173	31044	—	98100	—	—	—	—	—
12957	37680	33860	84497	4330	576562	—	—	—	—	—

Племенное и родовое деление туркмен сельского населения по узбекской Бухаре

Табл. 9.

Уезды, области Племена, роды	Бухарский	Гиздуванский	По Зеравшан- ской области	Бек-будинский Кашка-дарьин- ской области	Ширабадский	Юрчинский	По Сурхан-дарь- инской области	По Узбекской Бухаре
Али-эли	—	410	410	—	—	—	—	410
Баят	—	3605	3605	—	—	—	—	3605
Иомуд	45	130	175	—	—	—	—	175
Огар	160	205	365	—	—	—	—	365
Салыр	955	725	1680	—	—	—	—	1680
Сарык	—	—	—	250	1190	—	1190	1440
Хидыр-эли	350	—	350	—	—	—	—	350
Чандыр	615	600	1215	—	—	—	—	1215
Чаудур	140	55	195	—	—	—	—	195
Шейх	2530	—	2530	—	1620	—	1620	4150
Эрсари	145	—	145	2770	1015	—	1015	3930
<i>Итого</i>	<i>4940</i>	<i>5730</i>	<i>10670</i>	<i>3020</i>	<i>3825</i>	—	<i>3825</i>	<i>17515</i>
Неизвестные	1850	85	1935	—	160	165	325	2260
Всего	6790	5815	12605	3020	3985	165	4150	19775

Продолж. табл. 9

а) Бухарский уезд

Волости Племена, роды	Алат	Богоу- дин	Кара- куль	Сеплан	Хайра- бад	По уезду
Иомуд	—	—	—	—	45	45
Огар	—	—	—	—	160	160
Салыр	—	—	95	550	310	955
Хидыр-эли	—	350	—	—	—	350
Чандыр	250	—	—	—	365	615
Чаудур	—	—	—	—	140	140
Шейх	—	1490	—	1040	—	2530
Эрсари	—	—	—	—	145	145
<i>Итого</i>	<i>250</i>	<i>1840</i>	<i>95</i>	<i>1590</i>	<i>1165</i>	<i>4940</i>
Неизвестные	150	25	—	1415	260	1850
Всего	400	1865	95	3005	1425	6790

Продолж. табл. 9.

б) Гыждуванский уезд.

Волости	Вабкент	Гыждуван	Зандони	Шофрикент	По уезду
Али-ели	—	—	410	—	410
Баят	1025	455	1485	640	3605
Иомуд	—	130	—	—	130
Огар	205	—	—	—	205
Салыр	725	—	—	—	725
Чандыр	600	—	—	—	600
Чаудур	—	55	—	—	55
<i>Итого</i>	2555	640	1895	640	5730
Неизвестные	85	—	—	—	85
Всего	2640	640	1895	640	5815

Продолж. табл. 9.

в) Бек-будинский уезд.

Волости	Казби	Камашп	Кассан	По уезду
Сарык	—	—	250	250
Эрсари	2285	45	440	2770
Всего	2285	45	690	3020

Прод. табл. 9. в) Ширабадский у.

Прод. табл. 9. д) Юрчинский у.

Волости	Джар-курган	Термез	По уезду
Сарык	—	1190	1190
Шейх	—	1620	1620
Эрсари	55	960	1015
<i>Итого</i>	55	3770	3825
Неизвестные	—	160	160
Всего	55	3930	3985

Волости	Мермеде	Сары-асип	По уезду
Неизвестные	55	110	165

Табл. 10. Сведения о племенных названиях, зарегистрированных в 1924 г. среди таджиков по узбекской Бухаре

Племена и роды	Кенты	Численность	Племена и роды	Кенты	Численность
Алот Аймак	Бешкент . . .	295	Тартулы Ургенджи Ходжа	Дербент . . .	1540
	Казби	880		Рометан	275
	Кассан	6400		Богоудин	300
	<i>Итого</i>	7280		Ваганзи	8190
Балос Карапчи	Джауз	1940		Вабкент	2015
	Зандони	50		Гыждуван	1770
	Рометан	40		Гыждумак	1535
	<i>Итого</i>	90		Зандони	2230
Карахан Кирейт Кунград	Зандони	230	Чагатай	Папн-рут	495
	Зандони	185		<i>Итого</i>	16535
	Фазли	755		Амагон	2285
	Шофрикент	1955		Байсуи	4000
	<i>Итого</i>	2710		Баш-хурд	2755
Мангыт	Богоудин	440		Гилян	3720
	Зандони	530		Дербент	418
	Шофрикент	450		Каттар	2518
	<i>Итого</i>	1420		Майда-арык	590
Мир Наймаи Сараф	Зандони	680	Юз-дурмен	Патрон	215
	Сары-асия	100		Сары-асия	6970
	Рометан	130		Таш-купрюк	125
	Буз-арык	40		Хотак	3300
	Джауз	430		Шаукенд	45
	Самок	235		Янги-даиш	205
	<i>Итого</i>	705		Юрчи	3420
				<i>Итого</i>	30566
				Зандони	395
				Всего	65076

Численность и плотность городского и сельского населения бухарских вилайетов таджикской АССР.

Табл. 11.

Вилайеты	Площадь (кв. км.)	Население (душ обою пола)			% городского населения	На 1 кв. км. приходится жителей	
		Городское	Сельское	Всего		Городских и сельских	Только сельских
Гармский	23.847	297	181.221	181.518	0.2	7.6	7.6
Дюшамбинский	13.248	2.420	135.257	137.677	1.8	10.4	10.2
Кулябский	11.910	1.489	130.380	131.869	1.1	11.1	10.9
Курган-тобшинский	9.288	2.350	13.100*)	15.450*)	15.2	1.7	1.4
Всего по ч. Бухары, отошед. к Таджикист.	58.293	6.556	459.958*)	466.514*)	1.4	8.0	7.9

*) Расхождение с табл. № 6 Администр. дел. Бухары на 800, где населен. пункт Курган-тобе считается сельской местностью, а не городом, как принято в данной таблице.

Плотность и концентрация населения в таджикской Бухаре.

Табл. 12

Вилаеты (в границах 1925 г.) и географические районы	Площадь (кв. км.)	Городское и сельское население	Плотность населения	Число населенных пунктов	На I населенный пункт приходится жителей	Группировка населенных пунктов по числу жителей								
						До 25 душ	26-50	51-100	101-200	201-300	301-400	401-500	501-1000	Св. 1000
Гармский вилает	23.847	18:518	7.6	1.078	168	54	156	257	256	113	55	39	39	9
<i>I. Каратегин</i>	11 617	116812	10.1	793	147	45	138	213	257	70	28	23	20	5
Верховья Сурхоба	3.889	9.570	2.5	61	157	2	4	10	35	4	2	3	1	—
Бассейн р. Гориф	1.927	7.170	3.7	84	85	6	18	31	23	3	—	—	—	—
Долина Сурхоба	3.749	68.397	18.2	286	239	5	17	39	110	52	21	18	19	5
Долина Вахша (ниже Обл-хингоу)	2.046	31.675	15.5	362	88	32	99	130	83	11	5	2	—	—
<i>II. Дарваз</i>	12 236	64 706	5.3	285	227	9	18	44	105	43	27	16	19	4
Верховья Обл-хингоу	2.730	6.305	2.3	37	170	2	2	5	19	4	2	1	2	—
Долина Обл-хингоу	2.829	35.640	12.6	179	199	7	9	33	71	30	14	5	8	2
Долина Ванча и Язгулема	4.297	3.376	0.8	14	241	—	—	4	—	5	—	1	2	—
Долина Обл-хумб-су и Пянджа	2.380	19.385	8.1	55	353	—	3	6	10	7	11	9	7	2
Дошамбянский вилает	13.248	137677	10.4	1.315	105	123	302	458	277	79	36	19	18	3
Верховья Кафирнигана	3.213	4.945	1.5	86	58	21	29	27	7	2	—	—	—	—
Верховья Дошамбе и Ханак-дары	2.018	5.355	2.7	66	81	6	18	28	11	1	1	—	—	—
Долина	907	10.727	11.8	122	88	19	31	40	23	6	2	1	—	—
Долина Иляка (прав. и левый берег)	544	9.210	16.9	159	58	10	73	64	12	—	—	—	—	—
Долина Кафирнигана (прав. и лев. берег) до Иляка	622	38.080	61.2	229	166	6	34	67	67	24	13	5	11	2

Продолжение табл. 12

Вилайеты (в границах 1925 г.) и географические районы	Площадь (кв. км.)	Породное и сельское население	Плотность населения	Число населенных пунктов	На 1 населенный пункт приходится св. жителей	Группировка населенных пунктов по числу жителей									
						До 25 душ	26-50	51-100	101-200	201-300	301-400	401-500	501-1000	Св. 1000	
Долина Кафирнигана ниже Иляка (в Сарасвил.) включая и лев. берег Иляка и Кафирнигана в Явонск. тумене	963 17 744	1.8	155	114	8	18	68	44	9	1	6	1	—	—	—
Долина Карааг-дары	953 20 188	21.2	135	150	6	7	39	47	18	11	3	3	—	—	—
Долина Вахша	730 10 870	14.9	145	75	26	43	45	25	3	1	2	—	—	—	—
Явонская долина (ключи между Явон-су и Кафирниганом и верховья)	3.298 20.558	6.2	218	94	21	49	80	41	16	7	1	3	—	—	—
Нулябский вилайет	11.910 131869	11.1	1.598	83	201	479	542	2 8	55	17	12	3	1	—	—
Долина Вахша	496 6.165	12.5	51	114	3	11	22	12	3	3	—	—	—	—	—
Холмистая степь между Вахшем и Кызыл-су	2.141 8.810	4.1	100	88	12	20	41	21	4	—	2	—	—	—	—
Долина Кызыл-су (с верховьями) и Ях-су (приме низовьев)	4.071 76.203	18.7	1.092	70	151	371	373	168	22	4	3	—	—	—	—
Нулябская долина (низовья Ях-су)	2.223 19.181	8.6	151	127	6	24	59	39	13	5	3	1	1	—	—
Долина Оби-нпоу и Панджа	2.979 21.510	7.2	201	107	29	53	47	48	13	5	4	2	—	—	—
Курган тубинский вилайет	9.288 15.450	1.7	47	329	8	5	10	7	6	1	3	2	5	—	—
Курган-тубинская равнина	2.896 1.680	0.9	8	276	—	3	1	2	—	1	—	1	—	—	—
Джиликульское плато	1.194 4.085	3.4	7	584	—	—	—	—	—	—	2	1	—	—	—
Низовья Кафирнигана	3.833 6.645	1.7	23	289	7	1	6	3	3	—	—	—	—	—	—
Долина Панджа	1.365 3.040	2.2	9	338	1	1	2	1	2	—	—	—	—	—	—

Табл. 13.

Национальный состав всего населения.

Вилаеты \ Национальности	Национальности								Всего
	Таджики	Узбеки	Туркмены	Киргизы	Казаки	Татары	Афганцы	Арабы	
Число душ.									
Гармский	173.488	—	—	8.030	—	—	—	—	181.518
Дюшамбинский	90.401	46.390	401	185	—	—	300	—	137.677
Кулябский	102.763	28.703	—	—	—	3	—	400	131.869
Курган-тюбинский	2.735	8.445	3.705	—	490	—	—	75	15.450
Всего	369.387	83.538	4.106	8.215	490	3.300	475	—	466.514
<i>В т. ч. города</i>	<i>5.590</i>	<i>963</i>	<i>—</i>	<i>—</i>	<i>—</i>	<i>3</i>	<i>—</i>	<i>—</i>	<i>6.556</i>
<i>» » » сельские местности</i>	<i>363.797</i>	<i>82.575</i>	<i>4.106</i>	<i>8.215</i>	<i>490</i>	<i>—</i>	<i>300</i>	<i>475</i>	<i>459.958</i>
В %.									
Гармский	95.6	—	—	4.4	—	—	—	—	100.0
Дюшамбинский	65.6	33.7	0.3	0.1	—	—	0.3	—	100.0
Кулябский	77.9	21.8	—	—	—	0.0	—	0.3	100.0
Курган-тюбинский	17.7	54.6	24.0	—	3.2	—	—	0.5	100.0
Всего	79.1	17.9	0.9	1.8	0.1	0.0	0.1	0.1	100.0
<i>В т. ч. города</i>	<i>85.3</i>	<i>14.7</i>	<i>—</i>	<i>—</i>	<i>—</i>	<i>0.0</i>	<i>—</i>	<i>—</i>	<i>100.0</i>
<i>» » » сельские местности</i>	<i>78.9</i>	<i>18.0</i>	<i>0.9</i>	<i>1.9</i>	<i>0.1</i>	<i>—</i>	<i>0.1</i>	<i>0.1</i>	<i>100.0</i>

Табл. 14.

Национальный состав городского населения.

Вилаеты \ Национальности	Число душ				В %		
	Таджики	Узбеки	Татары	Всего	Таджики	Узбеки	Татары
Гармский	297	—	—	297	100.0	—	—
г. Гарм	297	—	—	297	100.0	—	—
Дюшамбинский	2.420	—	—	2.420	100.0	—	—
г. Дюшамбе	242	—	—	242	100.0	—	—
г. Каратаг	2.178	—	—	2.178	100.0	—	—
Кулябский	1.323	163	3	1.489	88.9	10.9	0.2
г. Куляб	1.116	132	3	1.251	89.2	10.6	0.2
г. Вальджуан	207	31	—	238	87.0	13.0	—
Курган-тюбинский	1.500	800	—	2.300	66.0	34.0	—
г. Курган-тюбе	—	800	—	800	—	100.0	—
г. Кабадиан	1.550	—	—	1.550	100.0	—	—

Национальный состав сельского населения

а) Гармский вилайет

Табл. 15.

Национальности Туманы и кенты	Число душ			В % %	
	Таджики	Киргизы	Всего	Таджики	Киргизы
Гармский вилайет	173191	8030	181221	95.6	4.4
Гарм	41550	—	41550	100.0	—
Дарваз	64706	—	64706	100.0	—
Джиргитал	1540	8030	9570	16.1	83.9
В т.ч. кент Дамбурачи Джиргитал	1540	5245	5245	—	100.0
Калай-ляби-об	20910	2785	4325	35.6	64.4
Оби-гарм	22765	—	20910	100.0	—
Хауд	22765	—	22765	100.0	—
	21720	—	21720	100.0	—

Продолжение табл. 15

б) Дюшамбинский вилайет

Национальности Туманы и кенты	Число душ					В % %					
	Таджики	Узбеки	Афганцы	Туркмены	Киргизы	Всего	Таджики	Узбеки	Афганцы	Туркмены	Киргизы
Дюшамбинский вилайет	87981	46390	300	401	185	135257	65.0	34.3	0.2	0.3	0.2
Гиссар	12865	1935	80	—	—	14880	86.5	13.0	0.5	—	—
В т.ч. кент Варзоб	2875	—	—	—	—	2875	100.0	—	—	—	—
„ Гиссар	1035	310	—	—	—	1345	77.0	23.0	—	—	—
„ Тода	775	280	80	—	—	1135	68.3	24.7	7.0	—	—
„ Ханака	8180	1345	—	—	—	9525	85.9	14.1	—	—	—
Дюшамбе	24755	2585	85	—	—	27425	90.3	9.4	0.3	—	—
В т.ч. кент Оби-дюшамбе	470	405	85	—	—	960	49.0	42.2	8.8	—	—
„ Роат	24285	2180	—	—	—	26465	91.8	8.2	—	—	—
Каратаг	5225	21680	—	—	185	27070	19.3	80.0	—	—	0.7
В т.ч. кент Каратаг	3660	7080	—	—	—	10740	34.0	66.0	—	—	—
„ Регар	600	6475	—	—	185	7260	8.3	89.2	—	—	2.5
„ Шулюмчи	965	8115	—	—	—	9080	10.6	89.4	—	—	—
Файзабад	19340	740	—	—	—	20080	96.3	3.7	—	—	—
В т.ч. кент Пурек	3815	740	—	—	—	4555	83.8	16.2	—	—	—
Явон	13966	14875	—	401	—	29222	47.8	50.8	—	1.4	—
В т.ч. кент Дагана-киик	6006	5116	—	401	—	11523	52.1	44.4	—	3.5	—
„ Султан-рабат	335	8329	—	—	—	8664	3.8	96.2	—	—	—
„ Явон	7625	1410	—	—	—	9035	84.4	15.6	—	—	—
Янги-базар	11830	4595	135	—	—	16560	71.4	27.7	0.9	—	—
В т.ч. кент Бакар	4545	3465	135	—	—	8145	55.8	42.6	1.6	—	—
„ Кафирнигал	3290	180	—	—	—	3470	91.8	5.2	—	—	—
„ Розит	3995	950	—	—	—	4945	80.8	19.2	—	—	—

Продолж. табл. 15.

в) Кулябский вилайет

Национальности Туманы и кенты	Число душ				В %%		
	Таджики	Узбеки	Арабы	Всего	Таджики	Узбеки	Арабы
Кулябский вилайет	101.440	28.540	400	130.380	77,8	21,9	0,3
<i>Бальджуан</i>	26.570	14.960	—	41.490	63,9	36,1	—
В т. ч. кент Акеу	2.605	1.845	—	4.450	58,5	41,5	—
" " Бальджуан	14.675	11.840	—	26.515	55,3	44,7	—
" " Бангурт	4.205	155	—	4.360	96,4	3,6	—
" " Були-суфюн	5.045	1.120	—	6.165	81,8	18,2	—
<i>Куляб</i>	18.195	13.545	400	32.140	56,6	42,1	1,3
В т. ч. кент Куляб	8.035	9.625	270	17.930	44,8	53,7	1,5
" " Сары-чангиз	5.260	630	130	6.020	87,4	10,5	2,1
" " Тагнауз	4.790	—	—	4.790	100	—	—
" " Чубек	110	3.290	—	3.400	3,2	96,8	—
<i>Мумин-абад</i>	20.350	35	—	20.385	99,8	0,2	—
В т. ч. кент Ноен-дара . .	2.925	35	—	2.960	98,8	1,2	—
<i>Ховалинг</i>	36.365	—	—	36.365	100	—	—

Продолж. табл. 15.

г) Курган-тюбинский вилайет

Национальности Туманы и кенты	Число душ						В %%					
	Таджики	Узбеки	Туркмены	Казанки	Арабы	Всего	Таджики	Узбеки	Туркмены	Казанки	Арабы	Всего
Курган-тюбинский вилайет	1185	7645	3705	490	75	13100	9,0	58,4	28,3	3,7	0,6	100
<i>Кабадан</i>	1185	3755	3705	460	75	9180	12,9	40,9	40,4	5,0	0,8	100
В т. ч. кент Бешкент	1090	2805	—	—	—	3895	28,0	72,0	—	—	—	100
" " Джамкуль	—	—	3625	460	—	4085	—	—	88,7	11,3	—	100
" " Кабадан	95	950	80	—	75	1200	7,9	72,9	6,7	—	6,2	100
<i>Курган-тюбе</i>	—	880	—	—	—	880	—	100	—	—	—	100
<i>Сарай</i>	—	3010	—	30	—	3040	—	99,0	—	1,0	—	100

Племенное деление узбеков.

а) Душамбский район.

Табл. 16

Туманы и кенты	Гиссар			Душамбе		Карагай			Явон			Янги-базар			Всего по вилайету				
	Писар	Тода	Ханака	Оби-душамбе	Ровт	Карагай	Петар	Шулюмчи	Нурен Файзавдаск. тумана	Датана-киши	Султан-рабат	Явон	Итого по туману	Бокариш		Кафиритпан	Ромит	Итого по туману	
Дурмен	—	—	—	—	—	—	—	5579	—	—	—	1410	—	—	—	—	—	5579	
Кардук	—	—	—	—	430	326	1010	—	740	—	—	—	—	—	70	315	—	4301	
Кунград	—	—	—	—	—	—	424	2427	—	—	—	53	—	—	—	—	—	2904	
В т. ч. вахтамгали	—	—	—	—	—	—	125	—	—	—	—	—	—	—	—	—	—	125	
Кырк-юз	—	—	195	405	1750	2155	96	—	—	—	418	—	418	3465	110	—	—	7005	
В т. ч. ктай-юз	—	—	—	—	—	—	—	—	—	—	—	—	—	—	—	—	—	566	
" марка	—	—	195	405	1750	2155	96	—	—	—	418	—	418	3465	110	—	—	566	
" парча-юз	—	—	—	—	—	—	—	—	—	—	—	—	—	—	—	—	—	6343	
Лотай	—	137	—	—	—	—	—	109	—	—	—	12974	—	—	—	—	—	95	
В т. ч. бадраклы	—	—	—	—	—	—	—	109	—	—	—	4241	—	—	—	—	—	13220	
" псан-ходжа	—	—	—	—	—	—	—	—	—	—	—	4241	—	—	—	—	—	4241	
" курдук	—	—	—	—	—	—	—	—	—	—	—	6161	—	—	—	—	—	6161	
Наймап	—	—	—	—	—	—	—	—	—	—	—	2572	—	—	—	—	—	2572	
Омеда	—	—	—	—	—	—	—	—	—	—	—	—	—	—	—	—	—	476	
Ромети	—	—	—	—	—	—	—	—	—	—	—	—	—	—	—	—	—	572	
Тюрк	—	—	210	1150	3360	—	214	—	—	—	—	—	—	—	—	—	—	214	
В т. ч. балаж	—	—	—	—	—	—	5980	3901	—	—	—	—	—	—	—	—	—	9881	
" муса-базари	—	—	—	—	—	—	3204	2583	—	—	—	—	—	—	—	—	—	5787	
Неизвестные	100	143	—	—	—	—	2776	1318	—	—	—	—	—	—	—	—	—	4094	
	310	280	1345	1935	405	2180	7092	6473	8115	21680	740	5116	8329	1410	14855	3465	180	950	4595

6) Кузбасский вилайет

Продолж. табл. '6

Туманы и кенты	Бальджуан				Кульб				Мумин-абад		Всего по вилайету	
	Аксу	Бальджуан	Кангурт	Кушн-суфон	Итого по туману	Кузиво	Сары-чан-ма	Чубек	Итого по туману	Поев-дара		Итого по туману
Кардук	930	—	—	—	930	745	130	—	875	—	—	1805
Кагаган	—	—	—	—	—	2775	170	1300	4245	—	—	4245
В т. ч. дикан-кагаган	—	—	—	—	—	—	170	1080	1250	—	—	1250
Каучин	—	—	—	—	—	125	—	—	125	—	—	125
Кесамир	—	—	—	—	—	1315	—	—	1315	—	—	1315
Локай	915	9595	155	1120	11785	395	—	—	395	—	—	12180
В т. ч. ланат	—	1775	—	—	1775	—	—	—	—	—	—	1775
бадраклы	70	—	—	—	70	—	—	—	—	—	—	70
ясан-ходжа	355	209	—	—	564	—	—	—	—	—	—	564
курдак	145	—	—	855	1000	—	—	—	—	—	—	1000
отан-ходжа	125	—	—	—	125	—	—	—	—	—	—	125
туртаулы	220	4580	—	265	5065	—	—	—	—	—	—	5065
шокей	—	2975	—	—	2975	—	—	—	—	—	—	2975
Мершикар	—	—	—	—	—	—	200	1990	200	—	—	200
Могол	—	—	—	—	—	130	—	—	2120	35	—	2155
Найман (семиз)	—	—	—	—	—	2430	—	—	2420	—	—	2420
Тюрк	—	1865	—	—	1865	1450	—	—	1450	—	—	3315
Чагатай	—	380	—	—	380	270	130	—	400	—	—	780
Неизвестные	—	—	—	—	—	—	—	—	—	—	—	—
	1845	11840	155	1120	14960	9625	630	3200	13545	35	35	28540

Продолж. табл. 16.

в) Курган-тюбинский вилайет.

Туманы и кенты	Набадиан			Курган-тюбе			Сарай, Сарайского тумана	Всего по вилайету
	Бешкент	Кабадиан	Итого по туману	Курган-тюбе	Лягман	Итого по туману		
Дурмен	2285	115	2400	—	—	—	—	2400
Катаган	—	—	—	200	680	880	3010	4690 ¹⁾
В т. ч. тас	—	—	—	200	310	510	—	1200 ¹⁾
Кунград	355	835	1190	—	—	—	—	1190
В т. ч. каштамгалы	355	—	355	—	—	—	—	355
Чагатай	165	—	165	—	—	—	—	165
	2805	950	3755	200	680	880	3010	8 445 ¹⁾

Племенное деление туркмен бухарских вилайетов Таджикской АССР

Табл. 17

Вилайеты, туманы, кенты	Дагана-киик Явовского тумана Дюшамбинского вилайета	Набадианский туман Курган-тюбинского вилайета			Всего по бухарским вилайетам Таджикской АССР
		Джигликуль	Кабадиан	Итого по туману и вилайету	
Эрсари	401	3625	80	3705	4106
В т. ч. ак-тере	—	911	—	911	911
караджа	—	1052	—	1052	1052
кнущ (гуняш)	—	1377	—	1377	1377
сурхи	—	285	—	285	285
эски	—	—	80	80	80
невыясненные	401	—	—	—	401

1) С узбеками г. Курган-тюбе рода катаган 800 ч. (в т. ч. тас 690).

Племенное деление таджиков вилаетов Таджикской АССР

Табл. 18

Вилаеты, туманы, кенты	Дюшамбинский										Нулябский						Курган-Тюбинский				Всего таджиков вилаетов с выделенными племенами и родами								
	Варзоб		Писарского		Тумана		Дюшамбе		Каратаг		Файзабад		Яван		Всего по вилаету		Бальджуан		Ховалинг			Всего по вилаету		Венкент		Кавадан		Всего по вилаету	
Племена и роды	Варзоб	Писарского	Тумана	Дюшамбе	Каратаг	Файзабад	Яван	Дюшамбе	Каратаг	Файзабад	Яван	Всего по вилаету	Ан-су	Валькуван	Кангурт	Кули-суфрон	Потро по ту-ману	Валькуш	Сари-хасор	Потро по ту-ману	Всего по вилаету	Венкент	Кавадан	Потро по ту-ману	Всего по вилаету	Венкент	Кавадан	Потро по ту-ману	Всего по вилаету
Балтамы	—	—	—	—	115	—	—	—	—	—	—	115	—	—	—	—	—	—	—	—	—	—	—	—	—	—	—	—	115
Ишан	—	—	—	—	—	—	—	—	—	—	—	—	120	260	80	65	475	—	—	—	—	—	—	—	—	—	—	—	475
Бара-таджик	1060	—	—	—	—	—	—	—	—	—	—	1060	—	—	—	—	—	—	—	—	—	—	—	—	—	—	—	—	1060
Муса-базар	—	—	—	—	140	—	—	—	140	—	—	140	—	—	—	—	—	—	—	—	—	—	—	—	—	—	—	—	140
Пайман	—	—	—	—	335	—	—	—	335	—	—	335	—	—	—	—	—	—	—	—	—	—	—	—	—	—	—	—	335
Таргули	—	—	—	—	—	—	—	—	—	—	—	—	100	—	—	—	100	—	—	—	—	—	—	—	—	—	—	—	100
Ходжа	—	—	—	—	—	—	1505	—	—	—	—	1505	—	—	—	—	—	2445	435	2880	—	—	—	—	—	—	—	—	4885
Чагатай	1000	470	8805	9275	2530	495	3025	7065	—	—	—	20965	—	9069	—	210	9270	—	—	—	—	—	1090	1645	2735	2735	32970	32970	
Яльби	215	—	—	—	—	—	—	—	—	—	—	215	—	—	—	—	—	—	—	—	—	—	—	—	—	—	—	—	215
	2875	470	8805	9275	3120	495	3615	7065	1505	24335	120	9420	30	275	9845	2445	435	2880	12725	1090	1645	2735	2735	32970	32970	32970	32970	38795	

*) В т. ч. 1550 таджиков городского населения

Пространство, численность и плотность населения бухарских округов ТССР.

Табл. 19.

Округа	Площадь в кв. килом.	Население (душ обоого пола)			% городского населения	На 1 кв. км. приходится жителей	
		Городское	Сельское	Всего		Городских и сельских	Только сельских
Керкинский округ . . .	32356	3944	81632 ¹⁾	88576	4.5	2.7	2.6
В т. ч. часть, отошедшая от Бухары . . .	11624	3944	84632	88576	4.5	7.6	7.3
Ленинский округ	62687	8914	107140 ²⁾	116054	7.7	1.8	1.7
В т. ч. часть, отошедшая от Бухары . . .	10881	8914	105157	114071	7.8	10.5	9.7
Всего по обеим областям.	95637	12858	191772	204630	6.3	2.1	2.0
В т. ч. по части, отошедшей к Туркменистану от Бухары . . .	22505	12858	189789	202647	6.4	9.0	8.4

¹⁾ Согласно распоряжению ЦКБ ТССР населенный пункт Келиф считается сельской местностью, а не городом, как было принято в табл. 1 и 2 администр. деления.

²⁾ Расхождение с табл. 2 административ. делен. Бухары на 600 (по Садывер и Дарган-ата ошибочно считалось население 1383 вместо 1983).

Численность и плотность населения обитаемой части туркменской Бухары по географическим районам.

Табл. 20

Географические районы	Площадь в кв. км.	Численность населения	Плотность
Керкинский округ	4405	88576	20.1
Блесейи Кугитанг-дарьи	2324	11925	5.1
Карлукский р-н	1329	32792	24.7
Правый берег Аму	185	512	2.8
Келифский р-н	472	11695	24.8
Таш-рабадский »	247	3140	12.7
ч. Керкинского р-на	425	17445	41.1
Ходжа-джамбазский р-н	752	43859	58.3
Левый берег Аму	159	4045	25.4
Кызыл-аякский р-н	250	7084	28.3
ч. Керкинского р-на с городом	343	32730	95.4
Халачский р-н	4114	116054	28.2
Ленинский округ	1652	25865	15.7
Правый берег Аму	194	10440	53.8
Бурдалыкский р-н	254	11550	45.5
Фарабский »	1204	3875	3.2
ч. Дейнауского р-на	2462	90189	36.6
Левый берег Аму	184	7345	39.9
Кара-бекаульский р-н	164	6095	37.2
Саятский	724	49732	68.7
Старо-Чарджуйский р-н с городом	1040	25034	24.1
ч. Дейнауского р-на	350	1983	5.7
Дарган-ативский р-н	8519	204630	—
Всего по обитаемой части туркменской Бухары . . .			

Табл. 21. Национальный состав всего населения бухарских округов ТССР.

Националь- ности Округа	Туркмены	Узбеки	Арабы	Персы	Таджики	Казаки	Татары	Евреи тузем- ные	Русские	Армяне	Немцы	Поляки	Прочие	Всего
	Ч и с л о д у ш													
Беркниевский .	71841	15641	3	169	48	—	27 300	317	182	11	24	13		88576
Ленинский .	69804	35752	1255	1418	13	26	610 493	5331	867	52	157	276		116054
Всего .	141645	51393	1258	1587	61	26	637 793	5648	1049	63	181	289		204630
<i>В т. ч. го- рода . . .</i>	<i>133</i>	<i>2924</i>	<i>3</i>	<i>1054</i>	<i>61</i>	<i>26</i>	<i>637 793</i>	<i>5648</i>	<i>1049</i>	<i>63</i>	<i>181</i>	<i>289</i>		<i>12358</i>
<i>В т. ч. сел. местн. . .</i>	<i>141515</i>	<i>48469</i>	<i>1255</i>	<i>533</i>	—	—	—	—	—	—	—	—	—	<i>191772</i>
	В % %													
Беркниевский .	81.1	17.7	0.0	0.2	0.1	—	0.0	0.3	0.4	0.2	0.0	0.0	0.0	100.0
Ленинский .	60.2	30.8	1.1	1.2	0.0	0.0	0.5	0.4	4.7	0.7	0.0	0.1	0.3	100.0
Всего .	69.2	25.2	0.6	0.8	0.0	0.0	0.3	0.4	2.8	0.5	0.0	0.0	0.2	100.0
<i>В т. ч. го- рода . . .</i>	<i>1.0</i>	<i>22.7</i>	<i>0.0</i>	<i>8.2</i>	<i>0.5</i>	<i>0.2</i>	<i>5.0</i>	<i>6.2</i>	<i>43.9</i>	<i>8.2</i>	<i>0.5</i>	<i>1.4</i>	<i>2.2</i>	<i>100.0</i>
<i>В т. ч. сел. местн. . .</i>	<i>73.8</i>	<i>25.3</i>	<i>0.6</i>	<i>0.3</i>	—	—	—	—	—	—	—	—	—	<i>100.0</i>

Табл. 22. Национальный состав городского населения

Националь- ности Города	Туркмены	Узбеки	Арабы	Персы	Таджики	Казаки	Татары	Евреи тузем- ные	Русские	Армяне	Немцы	Поляки	Прочие	Всего
	Ч и с л о д у ш													
Керки	81 2769	3	169	48	—	27 300	317	182	11	24	13		3944	
Ленинск	49 155	—	885	13	26	610 493	5331	867	52	157	276		8914	
Всего . . .	130 2924	3	1054	61	26	637 793	5648	1049	63	181	289		12858	
	В % %													
Керки	2.1	70.2	0.1	4.3	1.2	—	0.7	7.6	8.0	4.6	0.3	0.6	0.3	100.0
Ленинск	0.6	1.7	—	9.9	0.1	0.3	6.8	5.5	59.8	9.7	0.7	1.8	3.1	100.0
Всего . . .	1.0	22.7	0.0	8.2	0.5	0.2	5.0	6.2	43.9	8.2	0.5	1.4	2.2	100.0

Национальный состав сельского населения.

Табл. 23.

Национальности Административные районы	Туркмены	Узбеки	Арабы	Персы	Всего	Туркмены	Узбеки	Арабы	Персы
	В абсолютных числах					В %			
Керкинский округ	71760	12872	—	—	84632	84.8	15.2	—	—
Карлукский	—	11925	—	—	11925	—	100.0	—	—
Келфский	—	512	—	—	512	—	100.0	—	—
Керкинский	6280	—	—	—	6280	100.0	—	—	—
Кызыл-аяковский	4045	—	—	—	4045	100.0	—	—	—
Таш-рабатский	11260	435	—	—	11695	96.3	3.7	—	—
В т. ч. б. кент Таш-рабат	8315	435	—	—	8780	95.1	4.9	—	—
Халачский	32730	—	—	—	32730	100.0	—	—	—
Ходжа-джамбазский	17445	—	—	—	17445	100.0	—	—	—
Ленинский округ	69755	35597	1255	533	107140	65.1	33.2	1.2	0.5
Бурдалыкский	10440	—	—	—	10440	100.0	—	—	—
Дарган-атинский	1013	970	—	—	1983	51.1	48.9	—	—
В т. ч. местн. Дарган-ата	134	970	—	—	1104	12.1	87.9	—	—
Дейнауский	19912	8369	505	123	28909	68.9	29.0	1.7	0.4
В т. ч. б. кент Берзент	3815	2445	—	—	6260	60.9	39.1	—	—
Буюн-узум	3400	3760	—	—	7160	47.5	52.5	—	—
Дейнау	8822	745	505	123	10195	86.5	7.3	5.0	1.2
Кабаклы	—	1419	—	—	1419	—	100.0	—	—
Усты	3875	—	—	—	3875	100.0	—	—	—
Кара-бекаульский	7345	—	—	—	7345	100.0	—	—	—
Саятский	6095	—	—	—	6095	100.0	—	—	—
Старо-Чарджуйский	18250	21408	750	410	40818	44.8	52.4	1.8	1.0
В т. ч. б. кент Сакар	5080	—	—	—	—	100.0	—	—	—
» » Стар. Чардж.	345	9050	585	410	10390	3.4	87.1	5.6	3.9
гор. Стар. Чарджуй	—	1713	—	—	1713	—	100.0	—	—
б. кент Ходжа-кала	3595	3355	—	—	6950	51.7	48.3	—	—
Чалгут	930	6220	165	—	7315	12.7	85.0	2.3	—
Яс-тепе	8330	1070	—	—	9370	88.6	11.4	—	—
Фарабский	6700	4850	—	—	11550	58.0	42.0	—	—
Всего	141515	48469	1255	533	191772	73.8	25.3	0.6	0.3

Племенные деления туркмен сельского населения части б. Бухары, отошедшей к СССР
Табл. 24.

а) Керкинский округ

Племена и роды	Районы					Всего по округу
	Керкинский	Кызыл-аякский	Таш-рабатский	Халакский	Ходжа-джамабаский	
Курама	—	1050	7595	2917	4950	16512
Эрсари	6280	2995	3665	29813	12495	55248
	6280	4045	11260	32730	17445	71600

Продолж. табл. 24.

б) Ленинский округ

Племена и роды	Районы							Всего по округу	Всего по Бухарской части Туркменской ССР
	Бурдалыкский	Дарган-агинский	Дейнауский	Кара-бекаульский	Саятский	Старо-Чардакский	Фарабский		
Али-ели	—	—	325	—	—	—	—	325	325
Арабачи	—	—	2175	—	—	—	—	2175	2175
Ата	—	1013	570	—	—	—	—	1583	1583
Баят	—	—	2285	—	—	4568	70	6923	6923
Бура-хан	—	—	415	—	—	—	—	415	415
Иомуды	—	—	—	—	—	6530	—	6530	6530
Карадашлы	—	—	295	—	—	—	—	295	295
Курама	—	—	—	—	—	—	—	—	16512
Сазыр	—	—	4907	—	—	3616	2210	10733	10733
Сарык	—	—	120	—	—	—	—	120	120
Сеид	—	—	—	—	—	360	—	360	360
Уа	—	—	170	—	—	—	—	170	170
Хыдыр-эли	—	—	—	—	—	1720	2090	3810	3810
Чандыр	—	—	—	—	—	—	30	30	30
Чаудур	—	—	—	—	—	—	700	700	700
Чиракчи	—	—	—	—	—	145	—	145	145
Яйчи (салор кичи-ага)	—	—	2725	—	—	—	—	2725	2725
Эрсари	10440	—	5925	7345	6095	1311	950	32066	87314
Неизвестные	—	—	—	—	—	—	650	650	650
	10440	1013	19912	7345	6095	18250	6700	69755	141515

Племенное деление узбеков сельского населения части Бухары,
отошедшей к Туркм. ССР.

Табл. 25.

а) Керкинский округ.

Районы Племена и роды	Карлукинский	Келифский	Таурабатский	Всего по округу
Каучин	—	—	—	2665 ¹⁾
Кунград	11925	512	—	12437
Неизвестные	—	—	435	435
Всего	11925	512	435	15537²⁾

1) Городские жители.

2) В т. ч. 2665 узбеков племени Каучин, город. жит.

Продолж. табл. 25.

б) Ленинский округ.

Районы Племена и роды	Дарган-атинский	Дейшауский	Старо-Чардауй-ский	Фарабский	Всего по округу	Всего по бухарской части Туркменской ССР.
Калмак	—	—	490	—	490	490
Копаклы	—	—	3334	—	3334	3334
Кунград	—	—	540	—	540	12977
Мангыт	—	921	10929	—	11850	11850
Меркит	—	855	1925	—	2780	2780
Сеид	—	—	655	—	655	655
Тюячи	—	—	655	—	655	655
Уч-уруг	—	—	620	—	620	620
В т. ч. месит	—	—	620	—	620	620
Ходжа	—	—	1025	—	1025	1025
Хыдыр-эши	—	2025	855	4850	7730	7730
Чагатай	180	—	—	—	180	180
Чандыр	—	2710	—	—	2710	2710
Неизвестные	790	1858	380	—	3028	3463
Всего	979	8369	21408	4850	35597	51134¹⁾

1) В т. ч. 2665 гор. жителей

ОГЛАВЛЕНИЕ.

	Стр.
Введение. <i>И. Магидович</i>	1
Глава I. Краткий орографический очерк. Проф. <i>Н. Горженевский</i>	17
„ II. Гидрография и ирригация. Проф. <i>Б. Шлегель</i>	35
1. Река Зеравшан (35). 2. Река Кашка-дарья (39). 3. Река Аму-дарья (41).	
„ III. Климат Бухары. <i>Р. Циммерман</i>	54
„ IV. Административное деление. <i>И. Магидович</i>	63
1. Административное деление Бухары до националь- ного размежевания (63). 2. Территориальное раз- межевание Бухары (69). 3. Туркменская Бухара (71). 4. Узбекская Бухара (83). 5. Таджикская Буха- ра (125).	
„ V. Население. <i>И. Магидович</i>	149
1. Численность населения (149). 2. Городское на- селение (158). 3. Национальный состав (164). 4. Уз- беки (169). 5. Племенное деление бухарских уз- беков (174). 6. Таджики (229). 7. Туркмены (235). 8. Киргиз-казаки (243). 9. Арабы (248).	
Приложение к главе V	251
Население узбекской Бухары— <i>Табл. 1—10</i> (252). Население таджикской Бухары— <i>Табл. 11—18</i> (274). Население туркменской Бухары— <i>Табл. 19—25</i> (284).	

ПРИЛОЖЕНИЯ:

Административная и этнографическая карты Бухары.
